



AYUNTAMIENTO DE PINOS PUENTE



PLAN GENERAL DE ORDENACIÓN URBANÍSTICA DE PINOS PUENTE

DOCUMENTO:

APROBACIÓN PROVISIONAL

FECHA:

Abril 2023

EQUIPO REDACTOR:

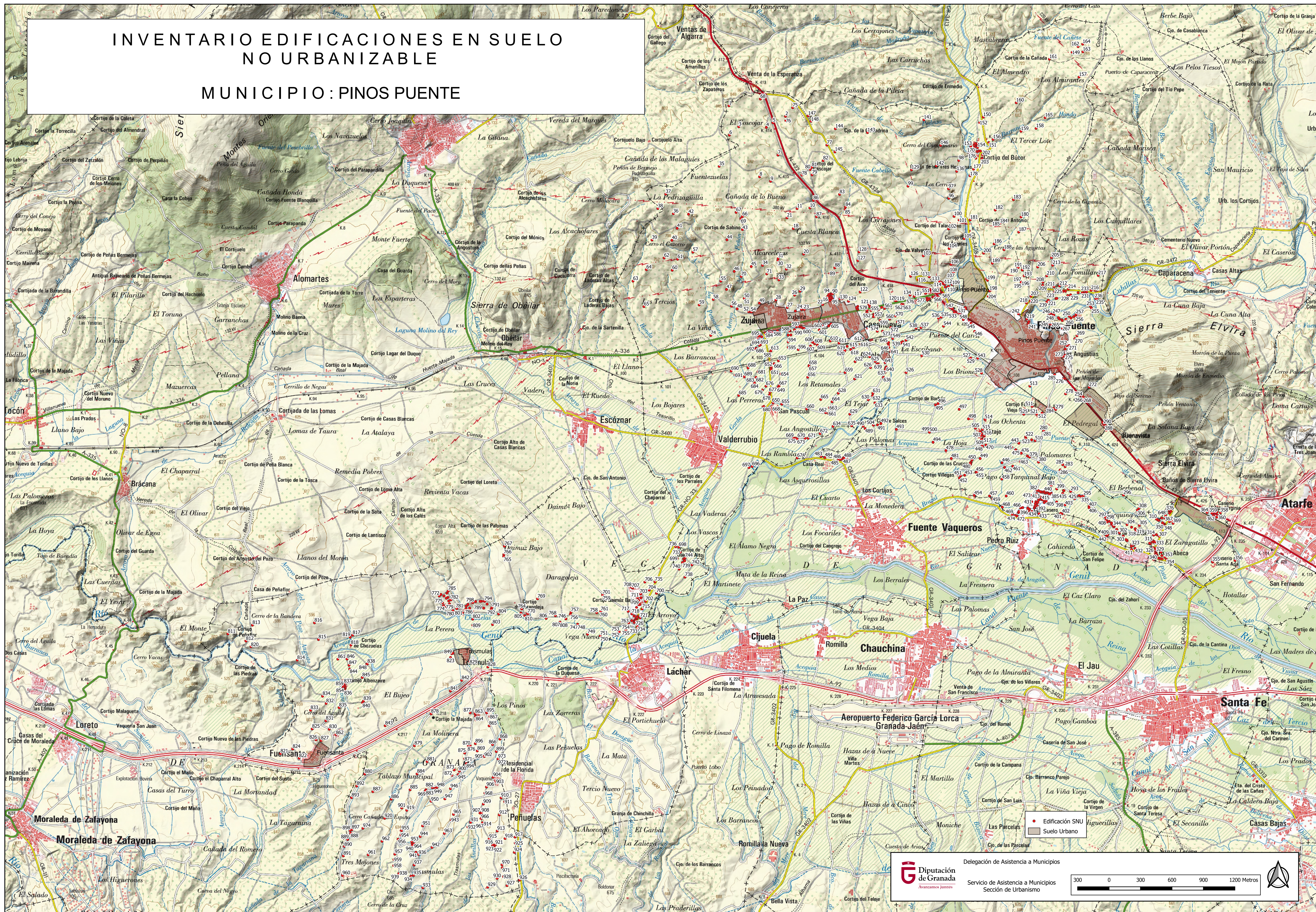
ARTURO ABRIL SÁNCHEZ.....Arquitecto.
EUFRASIO A. JERÓNIMO.....Arquitecto.
JOSE L. RODRÍGUEZ-PASSOLAS.....Arquitecto.
ANTONIO GARCÍA LLEDÓ.....,.....Biólogo.
JOSÉ MARIA MARTOS BOLUDA.....Abogado.
RUBÉN YESTE MARTÍN.....I.C.C.P.
ÁNGEL RODRÍGUEZ AGUILERA.....Arqueólogo.
TERESA SÁNCHEZT.E.A.T.
ANTONIO BERRUEZO.....Delineante.

ANEXO 1 A LA NORMATIVA URBANÍSTICA:

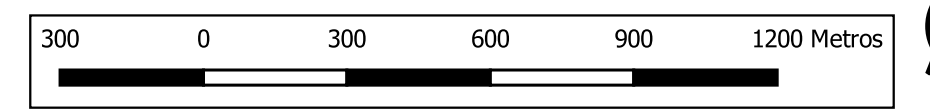
**INVENTARIO DE EDIFICACIONES
EN SUELO NO URBANIZABLE**

INVENTARIO EDIFICACIONES EN SUELO NO URBANIZABLE

MUNICIPIO: PINOS PUENTE



Delegación de Asistencia a Municipios
Servicio de Asistencia a Municipios
Sección de Urbanismo



FICHA EDIFICACIÓN EN SUELO NO URBANIZABLE

MUNICIPIO: **PINOS PUENTE**

Nº de Ficha: **1**

DATOS CATASTRALES

Polígono: **1** Paraje: **EL COSCOJAR**

Parcela: **2**

Superficie: **7,9000 Has.**

Coordenadas UTM (ETRS89)

X: **427.721** Y: **4.127.684**

DATOS DE LA EDIFICACIÓN (Según Inspección Visual)

Uso actual: **AGRÍCOLA** Estado de conservación: **MUY BUENO**

Nº de edificaciones: **1** Superficie aproximada de construcción: **25 m²**

Nº Plantas: **1**

OBSERVACIONES

AFECCIONES TERRITORIALES

Sin Afección

EXPEDIENTE ADMINISTRATIVO
(A cumplimentar por el Ayto.)

Licencia de Obras

No solicitada

Concedida

Denegada

Pendiente

Disciplina Urbanística:

Expte. restablecimiento orden perturbado

Expediente de disciplina

Fotografía



Situación



MUNICIPIO: **PINOS PUENTE**

Nº de Ficha: **2**

DATOS CATASTRALES

Polígono: **1**

Paraje: **EL COSCOJAR**

Parcela: **6**

Coordenadas UTM (ETRS89)

Superficie: **2,6600 Has.**

X: **428.799** Y: **4.127.483**

DATOS DE LA EDIFICACIÓN (Según Inspección Visual)

Uso actual: **AGRÍCOLA**

Estado de conservación: **MUY BUENO**

Nº de edificaciones: **1**

Superficie aproximada de construcción: **9 m²**

Nº Plantas: **1**

OBSERVACIONES

PÉRGOLA DE PLACAS SOLARES MÁS DEPÓSITO DE 6 M2 Y CASETA DE 3 M2

AFECCIONES TERRITORIALES

Sin Afección

EXPEDIENTE ADMINISTRATIVO

(A cumplimentar por el Ayto.)

Licencia de Obras

- No solicitada
- Concedida
- Denegada
- Pendiente

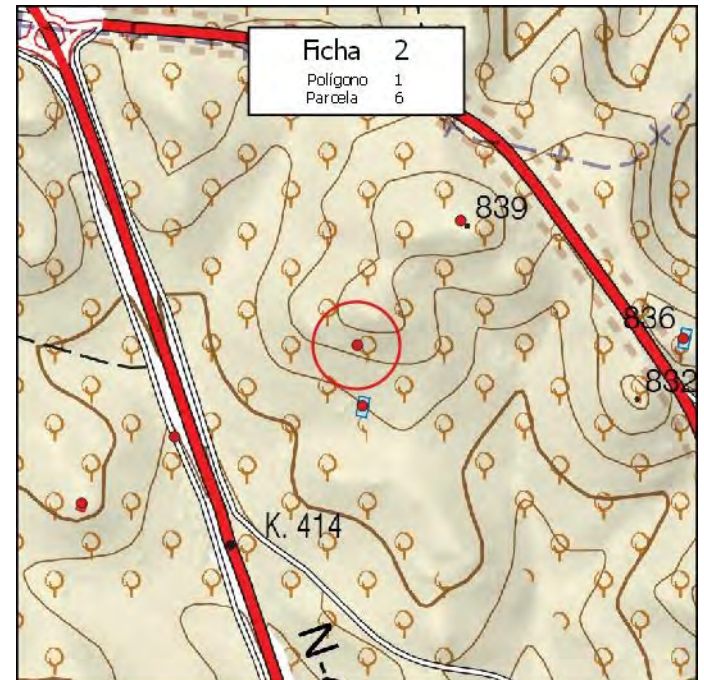
Disciplina Urbanística:

- Expte. restablecimiento orden perturbado
- Expediente de disciplina

Fotografía



Situación



MUNICIPIO: **PINOS PUENTE**

Nº de Ficha: **3**

DATOS CATASTRALES

Polígono: **1**

Paraje: **EL COSCOJAR**

Parcela: **7**

Coordenadas UTM (ETRS89)

Superficie: **4,5800 Has.**

X: **427.908** Y: **4.127.285**

DATOS DE LA EDIFICACIÓN (Según Inspección Visual)

Uso actual: **AGRÍCOLA**

Estado de conservación: **MALO**

Nº de edificaciones: **2**

Superficie aproximada de construcción: **4 m²**

Nº Plantas: **1**

OBSERVACIONES

MÁS DEPÓSITO CIRCULAR SEMIENTERRADO

AFECCIONES TERRITORIALES

Sin Afección

EXPEDIENTE ADMINISTRATIVO

(A cumplimentar por el Ayto.)

Licencia de Obras

- No solicitada
- Concedida
- Denegada
- Pendiente

Disciplina Urbanística:

- Expte. restablecimiento orden perturbado
- Expediente de disciplina

Fotografía



Situación



MUNICIPIO: **PINOS PUENTE**

Nº de Ficha: **4**

DATOS CATASTRALES

Polígono: **1**

Paraje: **EL COSCOJAR**

Parcela: **19**

Coordenadas UTM (ETRS89)

Superficie: **3,7800 Has.**

X: **428.435**

Y: **4.127.273**

DATOS DE LA EDIFICACIÓN (Según Inspección Visual)

Uso actual: **AGRÍCOLA**

Estado de conservación: **BUENO**

Nº de edificaciones: **1**

Superficie aproximada de construcción: **40 m²**

Nº Plantas: **1**

OBSERVACIONES

AFECCIONES TERRITORIALES

Sin Afección

EXPEDIENTE ADMINISTRATIVO

(A cumplimentar por el Ayto.)

Licencia de Obras

- No solicitada
- Concedida
- Denegada
- Pendiente

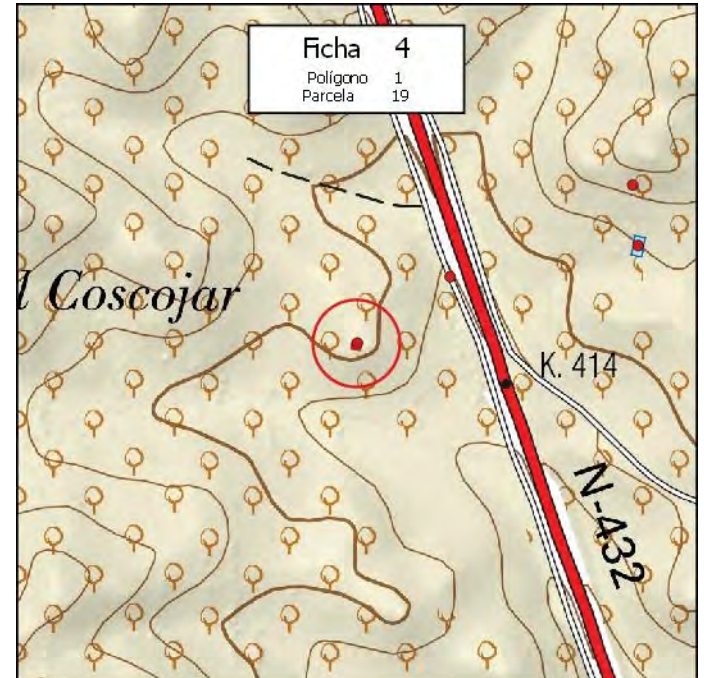
Disciplina Urbanística:

- Expte. restablecimiento orden perturbado
- Expediente de disciplina

Fotografía



Situación



MUNICIPIO:

Nº de Ficha:

DATOS CATASTRALES

Polígono: Paraje:

Parcela: **Coordenadas UTM (ETRS89)**

Superficie: X: Y:

DATOS DE LA EDIFICACIÓN (Según Inspección Visual)

Uso actual: Estado de conservación:

Nº de edificaciones: Superficie aproximada de construcción:

Nº Plantas:

OBSERVACIONES

AFECCIONES TERRITORIALES

Sin Afección

EXPEDIENTE ADMINISTRATIVO
(A cumplimentar por el Ayto.)

Licencia de Obras

No solicitada

Concedida

Denegada

Pendiente

Disciplina Urbanística:

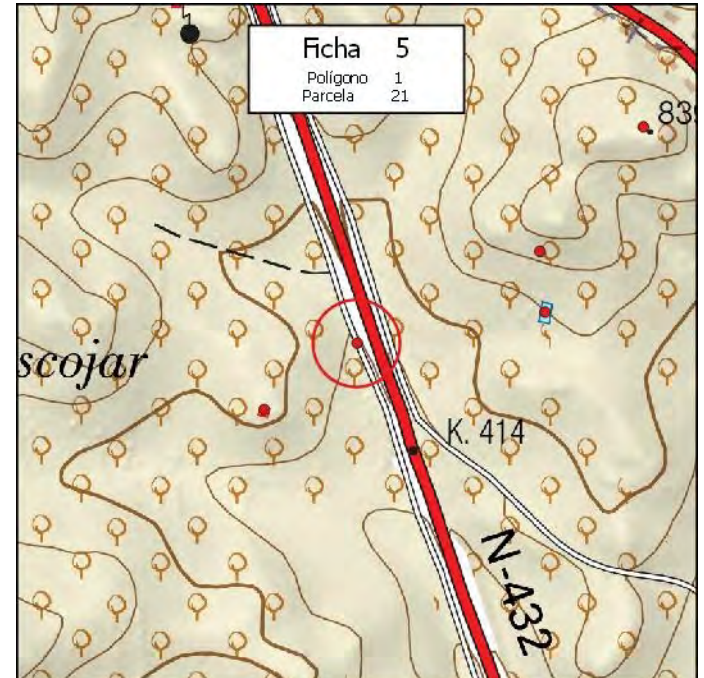
Expte. restablecimiento orden perturbado

Expediente de disciplina

Fotografía



Situación



MUNICIPIO: **PINOS PUENTE**

Nº de Ficha: **6**

DATOS CATASTRALES

Polígono: **1**

Paraje: **EL COSCOJAR**

Parcela: **32**

Coordenadas UTM (ETRS89)

Superficie: **2,3500 Has.**

X: **427.729**

Y: **4.127.124**

DATOS DE LA EDIFICACIÓN (Según Inspección Visual)

Uso actual: **AGRÍCOLA**

Estado de conservación: **BUENO**

Nº de edificaciones: **1**

Superficie aproximada de construcción: **30 m²**

Nº Plantas: **1**

OBSERVACIONES

PÉRGOLA PLACAS FOTOVOLTAICAS

AFECCIONES TERRITORIALES

Sin Afección

EXPEDIENTE ADMINISTRATIVO

(A cumplimentar por el Ayto.)

Licencia de Obras

- No solicitada
- Concedida
- Denegada
- Pendiente

Disciplina Urbanística:

- Expte. restablecimiento orden perturbado
- Expediente de disciplina

Fotografía



Situación



MUNICIPIO: **PINOS PUENTE**

Nº de Ficha: **7**

DATOS CATASTRALES

Polígono: **1**

Paraje: **EL COSCOJAR**

Parcela: **39**

Coordenadas UTM (ETRS89)

Superficie: **2,6200 Has.**

X: **428.656**

Y: **4.126.745**

DATOS DE LA EDIFICACIÓN (Según Inspección Visual)

Uso actual: **AGRÍCOLA**

Estado de conservación: **BUENO**

Nº de edificaciones: **1**

Superficie aproximada de construcción: **35 m²**

Nº Plantas: **1**

OBSERVACIONES

AFECCIONES TERRITORIALES

Sin Afección

EXPEDIENTE ADMINISTRATIVO

(A cumplimentar por el Ayto.)

Licencia de Obras

- No solicitada
- Concedida
- Denegada
- Pendiente

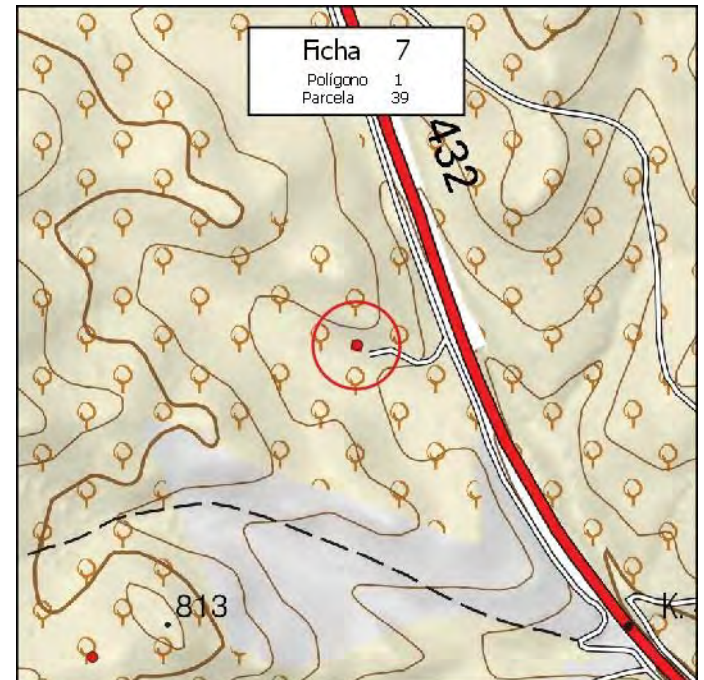
Disciplina Urbanística:

- Expte. restablecimiento orden perturbado
- Expediente de disciplina

Fotografía



Situación



MUNICIPIO: **PINOS PUENTE**

Nº de Ficha: **8**

DATOS CATASTRALES

Polígono: **1**

Paraje: **EL COSCOJAR**

Parcela: **62**

Coordenadas UTM (ETRS89)

Superficie: **1,8500 Has.**

X: **428.306**

Y: **4.126.331**

DATOS DE LA EDIFICACIÓN (Según Inspección Visual)

Uso actual: **AGRÍCOLA**

Estado de conservación: **MUY BUENO**

Nº de edificaciones: **1**

Superficie aproximada de construcción: **50 m²**

Nº Plantas: **1**

OBSERVACIONES

MÁS SILO

AFECCIONES TERRITORIALES

Sin Afección

EXPEDIENTE ADMINISTRATIVO

(A cumplimentar por el Ayto.)

Licencia de Obras

- No solicitada
- Concedida
- Denegada
- Pendiente

Disciplina Urbanística:

- Expte. restablecimiento orden perturbado
- Expediente de disciplina

Fotografía



Situación



MUNICIPIO: **PINOS PUENTE**

Nº de Ficha: **9**

DATOS CATASTRALES

Polígono: **1**

Paraje: **EL COSCOJAR**

Parcela: **65**

Coordenadas UTM (ETRS89)

Superficie: **1,4100 Has.**

X: **428.516**

Y: **4.126.244**

DATOS DE LA EDIFICACIÓN (Según Inspección Visual)

Uso actual: **AGRÍCOLA**

Estado de conservación: **REGULAR**

Nº de edificaciones: **1**

Superficie aproximada de construcción: **55 m²**

Nº Plantas: **1**

OBSERVACIONES

AFECCIONES TERRITORIALES

Sin Afección

EXPEDIENTE ADMINISTRATIVO

(A cumplimentar por el Ayto.)

Licencia de Obras

- No solicitada
- Concedida
- Denegada
- Pendiente

Disciplina Urbanística:

- Expte. restablecimiento orden perturbado
- Expediente de disciplina

Fotografía



Situación



MUNICIPIO: **PINOS PUENTE**

Nº de Ficha: **10**

DATOS CATASTRALES

Polígono: **1**

Paraje: **EL COSCOJAR**

Parcela: **78**

Coordenadas UTM (ETRS89)

Superficie: **4,5600 Has.**

X: **429.264**

Y: **4.125.735**

DATOS DE LA EDIFICACIÓN (Según Inspección Visual)

Uso actual: **RESID-AGRÍCOLA**

Estado de conservación: **RUINA**

Nº de edificaciones: **1**

Superficie aproximada de construcción: **150 m²**

Nº Plantas: **1**

OBSERVACIONES

AFECCIONES TERRITORIALES

Sin Afección

EXPEDIENTE ADMINISTRATIVO

(A cumplimentar por el Ayto.)

Licencia de Obras

- No solicitada
- Concedida
- Denegada
- Pendiente

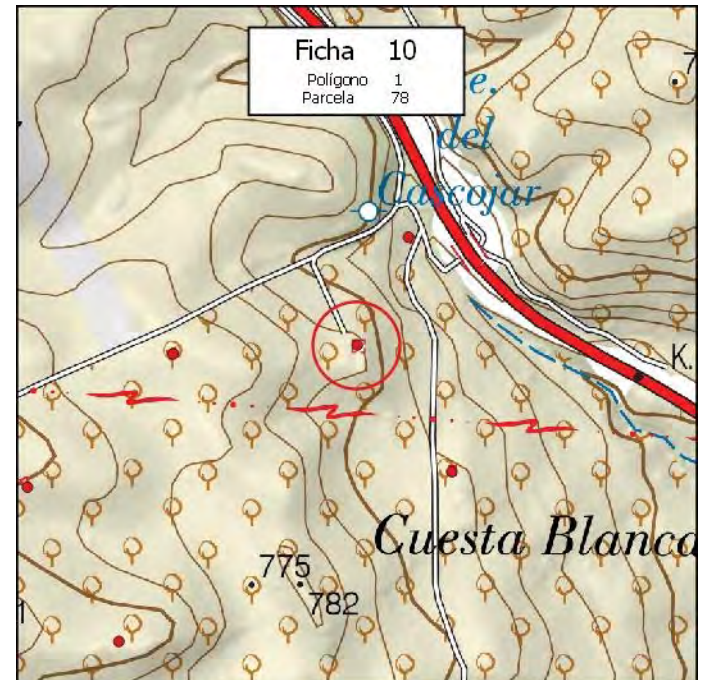
Disciplina Urbanística:

- Expte. restablecimiento orden perturbado
- Expediente de disciplina

Fotografía



Situación



MUNICIPIO: **PINOS PUENTE**

Nº de Ficha: **11**

DATOS CATASTRALES

Polígono: **1**

Paraje: **EL COSCOJAR**

Parcela: **115**

Coordenadas UTM (ETRS89)

Superficie: **2,6800 Has.**

X: **429.021** Y: **4.125.724**

DATOS DE LA EDIFICACIÓN (Según Inspección Visual)

Uso actual: **AGRÍCOLA**

Estado de conservación: **BUENO**

Nº de edificaciones: **1**

Superficie aproximada de construcción: **50 m²**

Nº Plantas: **1**

OBSERVACIONES

[Empty text box for observations]

AFECCIONES TERRITORIALES

Sin Afección

EXPEDIENTE ADMINISTRATIVO

(A cumplimentar por el Ayto.)

Licencia de Obras

- No solicitada
- Concedida
- Denegada
- Pendiente

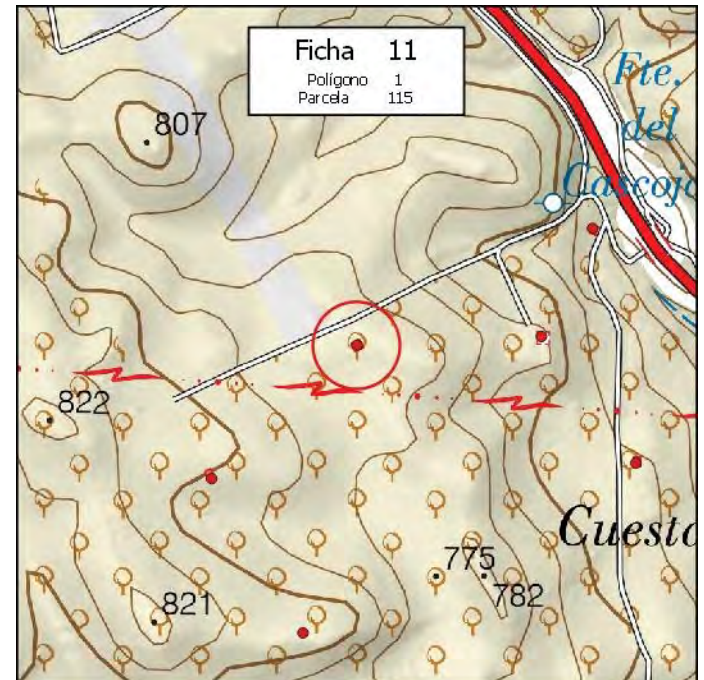
Disciplina Urbanística:

- Expte. restablecimiento orden perturbado
- Expediente de disciplina

Fotografía



Situación



MUNICIPIO: **PINOS PUENTE**

Nº de Ficha: **12**

DATOS CATASTRALES

Polígono: **1**

Paraje: **PEÑONCILLOS**

Parcela: **131**

Coordenadas UTM (ETRS89)

Superficie: **0,1400 Has.**

X: **429.650** Y: **4.124.038**

DATOS DE LA EDIFICACIÓN (Según Inspección Visual)

Uso actual: **INDUSTRIAL**

Estado de conservación: **REGULAR**

Nº de edificaciones: **1**

Superficie aproximada de construcción: **190 m²**

Nº Plantas: **1**

OBSERVACIONES

[Empty box for observations]

AFECCIONES TERRITORIALES

Sin Afección

EXPEDIENTE ADMINISTRATIVO

(A cumplimentar por el Ayto.)

Licencia de Obras

- No solicitada
- Concedida
- Denegada
- Pendiente

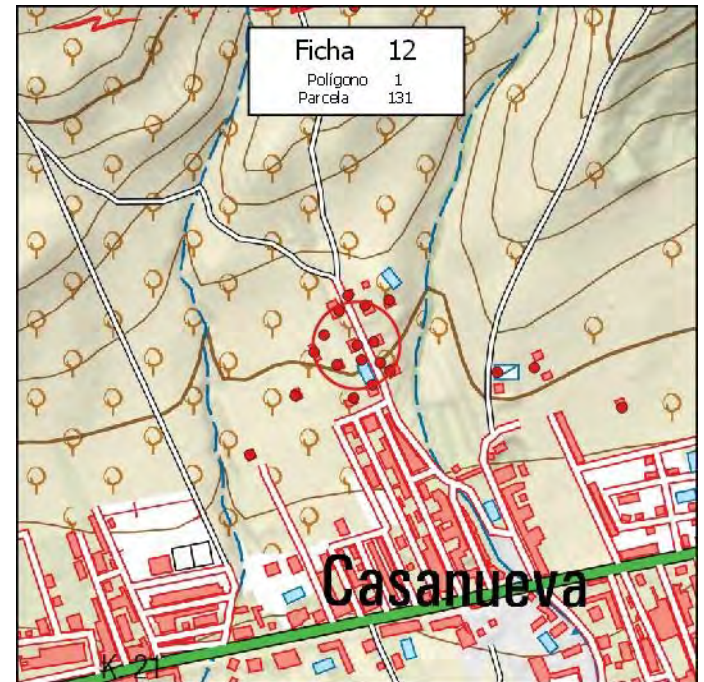
Disciplina Urbanística:

- Expte. restablecimiento orden perturbado
- Expediente de disciplina

Fotografía



Situación



MUNICIPIO: **PINOS PUENTE**

Nº de Ficha: **13**

DATOS CATASTRALES

Polígono: **Paraje:** PEÑONCILLOS

Parcela:

Superficie:

Coordenadas UTM (ETRS89)

X: **Y:**

DATOS DE LA EDIFICACIÓN (Según Inspección Visual)

Uso actual: **Estado de conservación:**

Nº de edificaciones: **Superficie aproximada de construcción:**

Nº Plantas:

OBSERVACIONES

MÁS PISCINA DE 35 M2

AFECCIONES TERRITORIALES

Sin Afección

EXPEDIENTE ADMINISTRATIVO

(A cumplimentar por el Ayto.)

Licencia de Obras

- No solicitada
- Concedida
- Denegada
- Pendiente

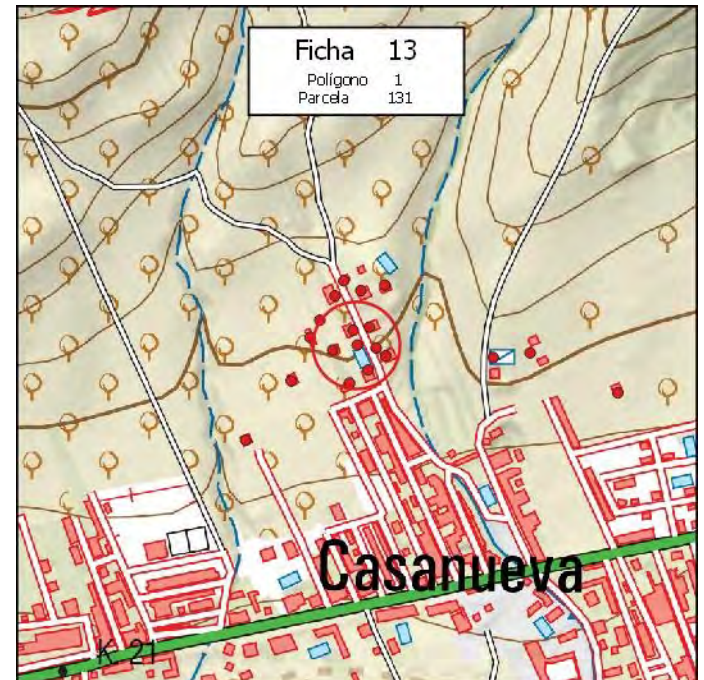
Disciplina Urbanística:

- Expte. restablecimiento orden perturbado
- Expediente de disciplina

Fotografía



Situación



MUNICIPIO: **PINOS PUENTE**

Nº de Ficha: **14**

DATOS CATASTRALES

Polígono: **1**

Paraje: **PEÑONCILLOS**

Parcela: **141**

Coordenadas UTM (ETRS89)

Superficie: **0,3800 Has.**

X: **429.645** Y: **4.123.968**

DATOS DE LA EDIFICACIÓN (Según Inspección Visual)

Uso actual: **RESIDENCIAL**

Estado de conservación: **MUY BUENO**

Nº de edificaciones: **1**

Superficie aproximada de construcción: **125 m²**

Nº Plantas: **2**

OBSERVACIONES

AFECCIONES TERRITORIALES

Sin Afección

EXPEDIENTE ADMINISTRATIVO

(A cumplimentar por el Ayto.)

Licencia de Obras

- No solicitada
- Concedida
- Denegada
- Pendiente

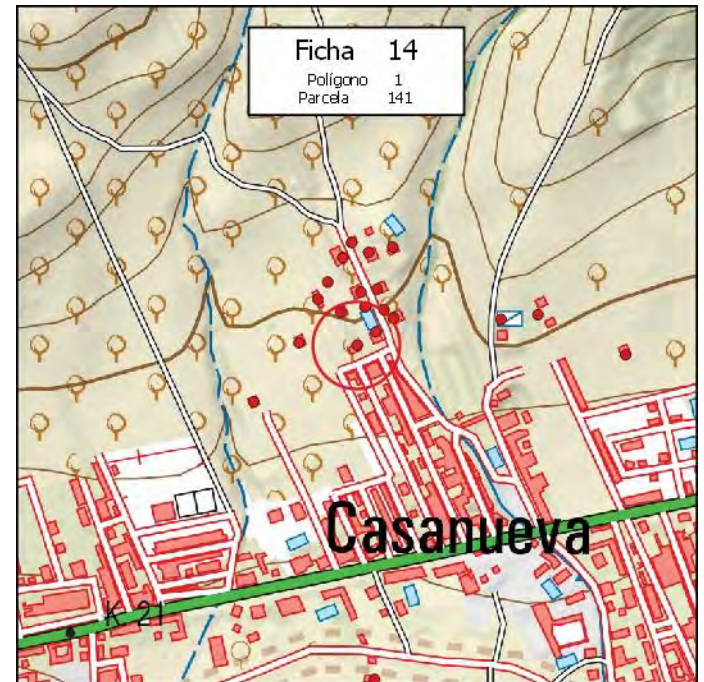
Disciplina Urbanística:

- Expte. restablecimiento orden perturbado
- Expediente de disciplina

Fotografía



Situación



MUNICIPIO: **PINOS PUENTE**

Nº de Ficha: **15**

DATOS CATASTRALES

Polígono: **Paraje:** PEÑONCILLOS

Parcela:

Superficie:

Coordenadas UTM (ETRS89)

X: **Y:**

DATOS DE LA EDIFICACIÓN (Según Inspección Visual)

Uso actual: **Estado de conservación:**

Nº de edificaciones: **Superficie aproximada de construcción:**

Nº Plantas:

OBSERVACIONES

AFECCIONES TERRITORIALES

Sin Afección

EXPEDIENTE ADMINISTRATIVO

(A cumplimentar por el Ayto.)

Licencia de Obras

- No solicitada
- Concedida
- Denegada
- Pendiente

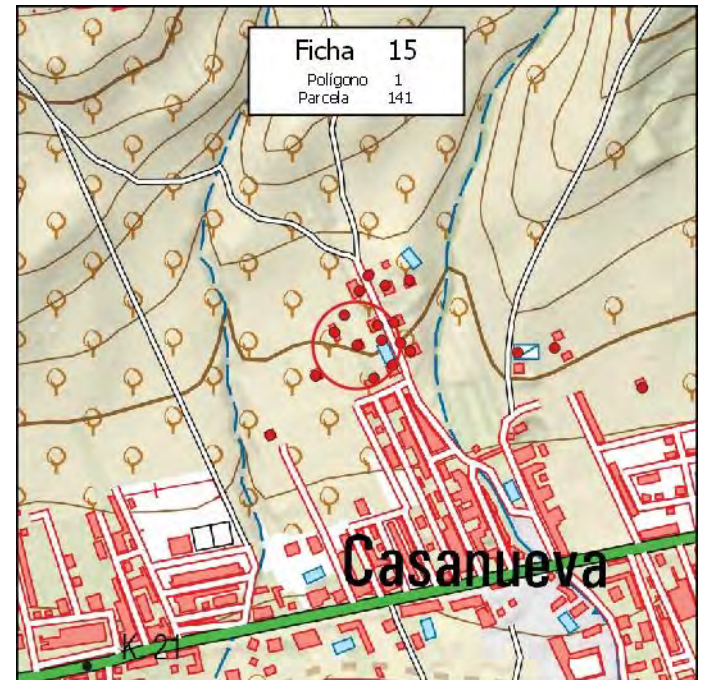
Disciplina Urbanística:

- Expte. restablecimiento orden perturbado
- Expediente de disciplina

Fotografía



Situación



MUNICIPIO: **PINOS PUENTE**

Nº de Ficha: **16**

DATOS CATASTRALES

Polígono: **1**

Paraje: **PEÑONCILLOS**

Parcela: **141**

Coordenadas UTM (ETRS89)

Superficie: **0,3800 Has.**

X: **429.606**

Y: **4.124.052**

DATOS DE LA EDIFICACIÓN (Según Inspección Visual)

Uso actual: **AGRÍCOLA**

Estado de conservación: **MALO**

Nº de edificaciones: **1**

Superficie aproximada de construcción: **140 m²**

Nº Plantas: **1**

OBSERVACIONES

AFECCIONES TERRITORIALES

Sin Afección

EXPEDIENTE ADMINISTRATIVO

(A cumplimentar por el Ayto.)

Licencia de Obras

- No solicitada
- Concedida
- Denegada
- Pendiente

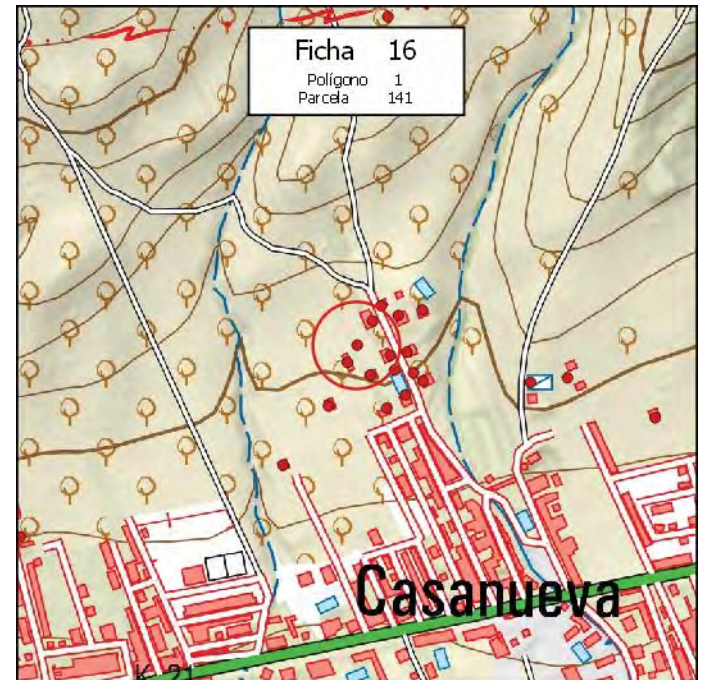
Disciplina Urbanística:

- Expte. restablecimiento orden perturbado
- Expediente de disciplina

Fotografía



Situación



MUNICIPIO: **PINOS PUENTE**

Nº de Ficha: **17**

DATOS CATASTRALES

Polígono: **1**

Paraje: **PEÑONCILLOS**

Parcela: **142**

Coordenadas UTM (ETRS89)

Superficie: **0,3600 Has.**

X: **429.593**

Y: **4.124.029**

DATOS DE LA EDIFICACIÓN (Según Inspección Visual)

Uso actual: **INDUSTRIAL**

Estado de conservación: **REGULAR**

Nº de edificaciones: **1**

Superficie aproximada de construcción: **160 m²**

Nº Plantas: **1**

OBSERVACIONES

AFECCIONES TERRITORIALES

Sin Afección

EXPEDIENTE ADMINISTRATIVO

(A cumplimentar por el Ayto.)

Licencia de Obras

- No solicitada
- Concedida
- Denegada
- Pendiente

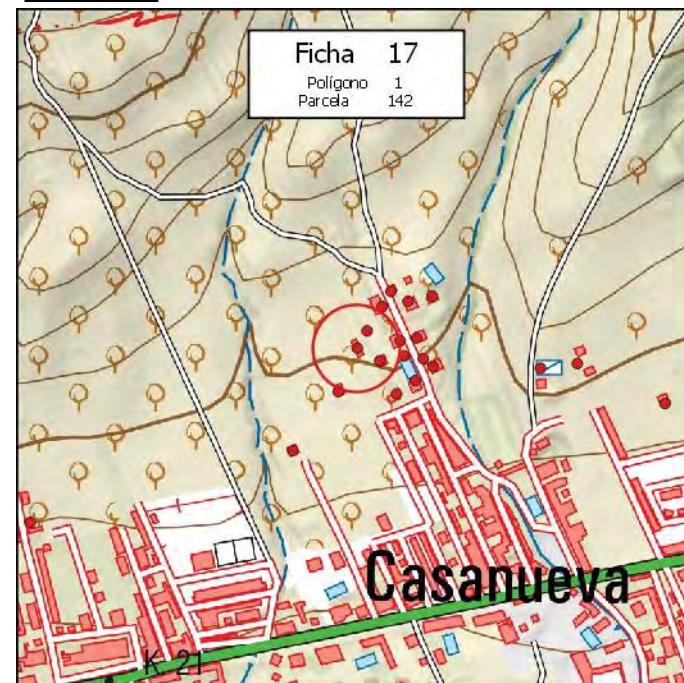
Disciplina Urbanística:

- Expte. restablecimiento orden perturbado
- Expediente de disciplina

Fotografía



Situación



MUNICIPIO: **PINOS PUENTE**

Nº de Ficha: **18**

DATOS CATASTRALES

Polígono: **1**

Paraje: **PEÑONCILLOS**

Parcela: **156**

Coordenadas UTM (ETRS89)

Superficie: **1,2600 Has.**

X: **428.949**

Y: **4.125.342**

DATOS DE LA EDIFICACIÓN (Según Inspección Visual)

Uso actual: **AGRÍCOLA**

Estado de conservación: **BUENO**

Nº de edificaciones: **1**

Superficie aproximada de construcción: **180 m²**

Nº Plantas: **1**

OBSERVACIONES

AFECCIONES TERRITORIALES

Sin Afección

EXPEDIENTE ADMINISTRATIVO

(A cumplimentar por el Ayto.)

Licencia de Obras

- No solicitada
- Concedida
- Denegada
- Pendiente

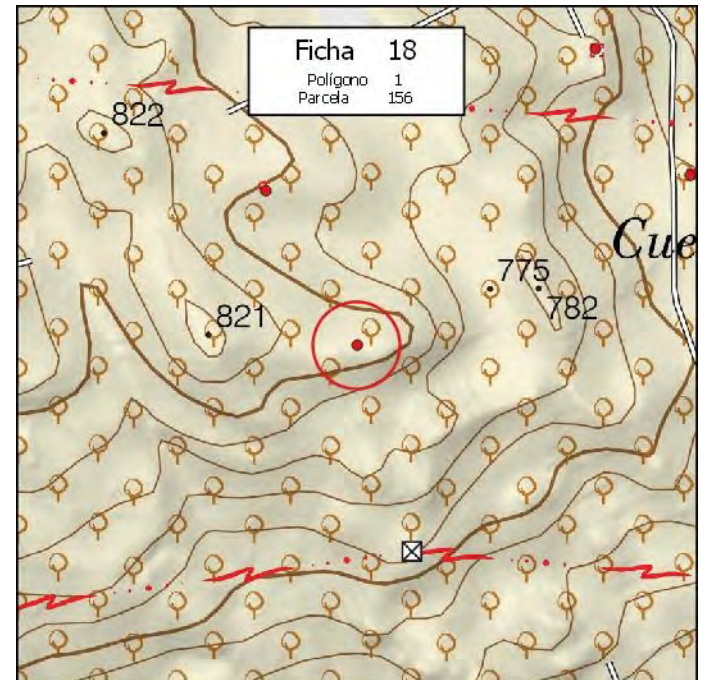
Disciplina Urbanística:

- Expte. restablecimiento orden perturbado
- Expediente de disciplina

Fotografía



Situación



MUNICIPIO: **PINOS PUENTE**

Nº de Ficha: **19**

DATOS CATASTRALES

Polígono: **1**

Paraje: **PEÑONCILLOS**

Parcela: **161**

Coordenadas UTM (ETRS89)

Superficie: **0,6900 Has.**

X: **429.568**

Y: **4.123.971**

DATOS DE LA EDIFICACIÓN (Según Inspección Visual)

Uso actual: **AGRÍCOLA**

Estado de conservación: **MUY BUENO**

Nº de edificaciones: **1**

Superficie aproximada de construcción: **170 m²**

Nº Plantas: **1**

OBSERVACIONES

AFECCIONES TERRITORIALES

Sin Afección

EXPEDIENTE ADMINISTRATIVO

(A cumplimentar por el Ayto.)

Licencia de Obras

- No solicitada
- Concedida
- Denegada
- Pendiente

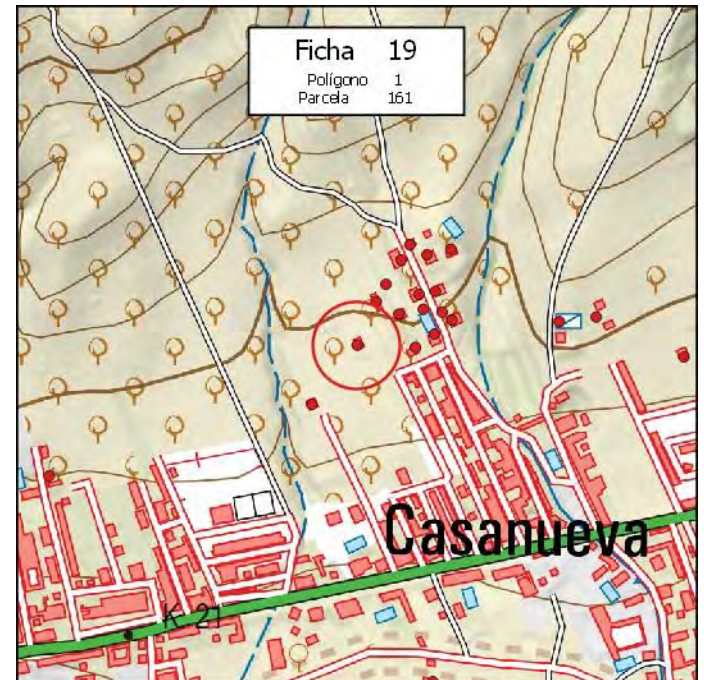
Disciplina Urbanística:

- Expte. restablecimiento orden perturbado
- Expediente de disciplina

Fotografía



Situación



MUNICIPIO: **PINOS PUENTE**

Nº de Ficha: **20**

DATOS CATASTRALES

Polígono: **1**

Paraje: **PEÑONCILLOS**

Parcela: **166**

Coordenadas UTM (ETRS89)

Superficie: **0,9800 Has.**

X: **429.145**

Y: **4.124.854**

DATOS DE LA EDIFICACIÓN (Según Inspección Visual)

Uso actual: **AGRÍCOLA**

Estado de conservación: **BUENO**

Nº de edificaciones: **1**

Superficie aproximada de construcción: **180 m²**

Nº Plantas: **1**

OBSERVACIONES

AFECCIONES TERRITORIALES

Sin Afección

EXPEDIENTE ADMINISTRATIVO

(A cumplimentar por el Ayto.)

Licencia de Obras

- No solicitada
- Concedida
- Denegada
- Pendiente

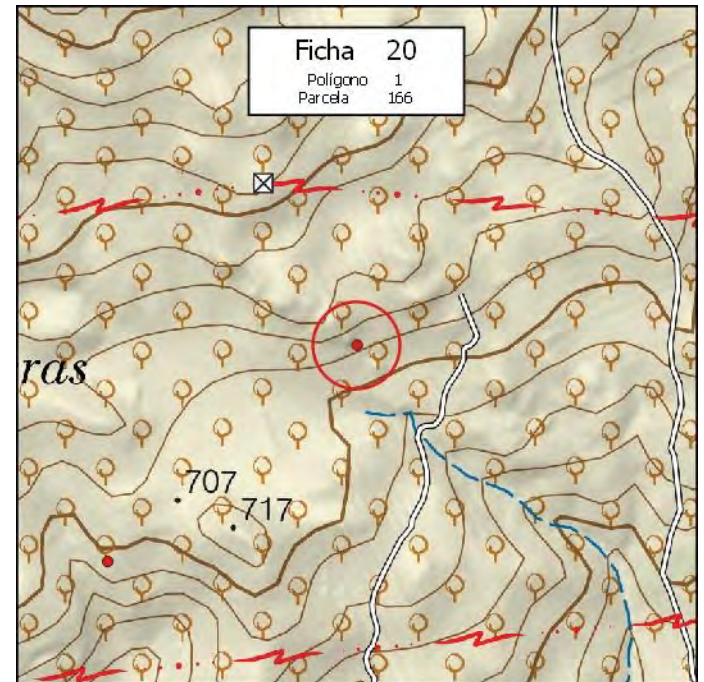
Disciplina Urbanística:

- Expte. restablecimiento orden perturbado
- Expediente de disciplina

Fotografía



Situación



MUNICIPIO: **PINOS PUENTE**

Nº de Ficha: **21**

DATOS CATASTRALES

Polígono: **1**

Paraje: **EL COSCOJAR**

Parcela: **176**

Coordenadas UTM (ETRS89)

Superficie: **3,2900 Has.**

X: **428.828**

Y: **4.125.547**

DATOS DE LA EDIFICACIÓN (Según Inspección Visual)

Uso actual: **AGRÍCOLA**

Estado de conservación: **BUENO**

Nº de edificaciones: **1**

Superficie aproximada de construcción: **80 m²**

Nº Plantas: **1**

OBSERVACIONES

AFECCIONES TERRITORIALES

Sin Afección

EXPEDIENTE ADMINISTRATIVO

(A cumplimentar por el Ayto.)

Licencia de Obras

- No solicitada
- Concedida
- Denegada
- Pendiente

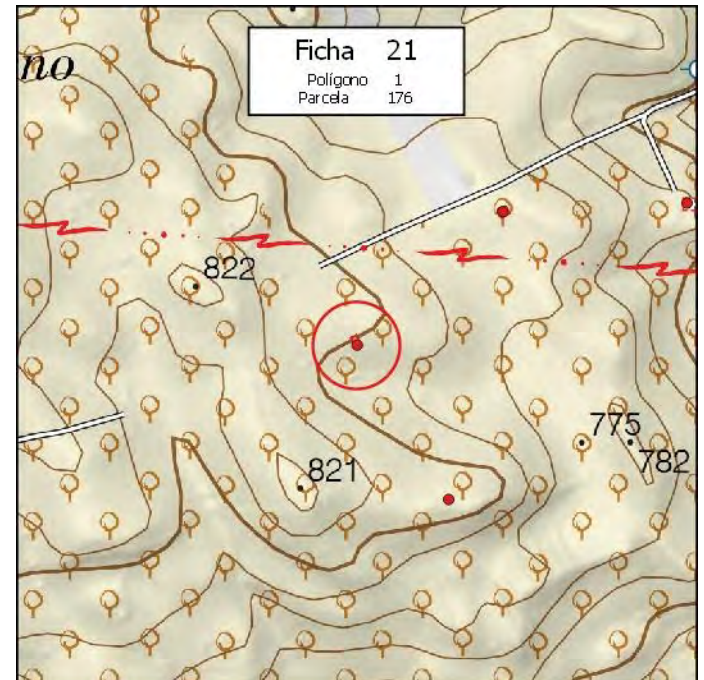
Disciplina Urbanística:

- Expte. restablecimiento orden perturbado
- Expediente de disciplina

Fotografía



Situación



MUNICIPIO: **PINOS PUENTE**

Nº de Ficha: **22**

DATOS CATASTRALES

Polígono: **Paraje:**

Parcela:

Superficie:

Coordenadas UTM (ETRS89)

X: **Y:**

DATOS DE LA EDIFICACIÓN (Según Inspección Visual)

Uso actual: **Estado de conservación:**

Nº de edificaciones: **Superficie aproximada de construcción:**

Nº Plantas:

OBSERVACIONES

AFECCIONES TERRITORIALES

Sin Afección

EXPEDIENTE ADMINISTRATIVO
(A cumplimentar por el Ayto.)

Licencia de Obras

No solicitada

Concedida

Denegada

Pendiente

Disciplina Urbanística:

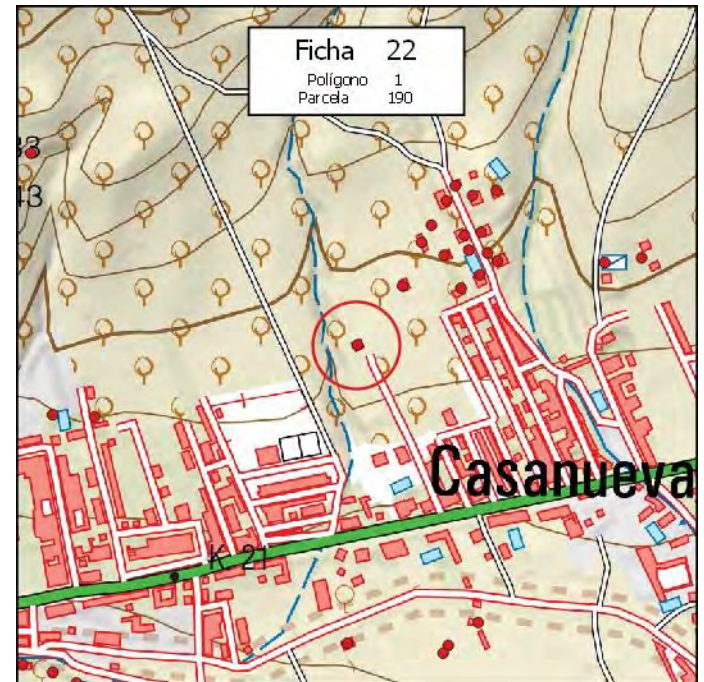
Expte. restablecimiento orden perturbado

Expediente de disciplina

Fotografía



Situación



MUNICIPIO: **PINOS PUENTE**

Nº de Ficha: **23**

DATOS CATASTRALES

Polígono: **1**

Paraje: **LAS AZAJOMAS**

Parcela: **243**

Coordenadas UTM (ETRS89)

Superficie: **0,4300 Has.**

X: **429.160** Y: **4.123.797**

DATOS DE LA EDIFICACIÓN (Según Inspección Visual)

Uso actual: **AGRÍCOLA**

Estado de conservación: **BUENO**

Nº de edificaciones: **1**

Superficie aproximada de construcción: **95 m²**

Nº Plantas: **1**

OBSERVACIONES

[Empty box for observations]

AFECCIONES TERRITORIALES

Sin Afección

EXPEDIENTE ADMINISTRATIVO

(A cumplimentar por el Ayto.)

Licencia de Obras

- No solicitada
- Concedida
- Denegada
- Pendiente

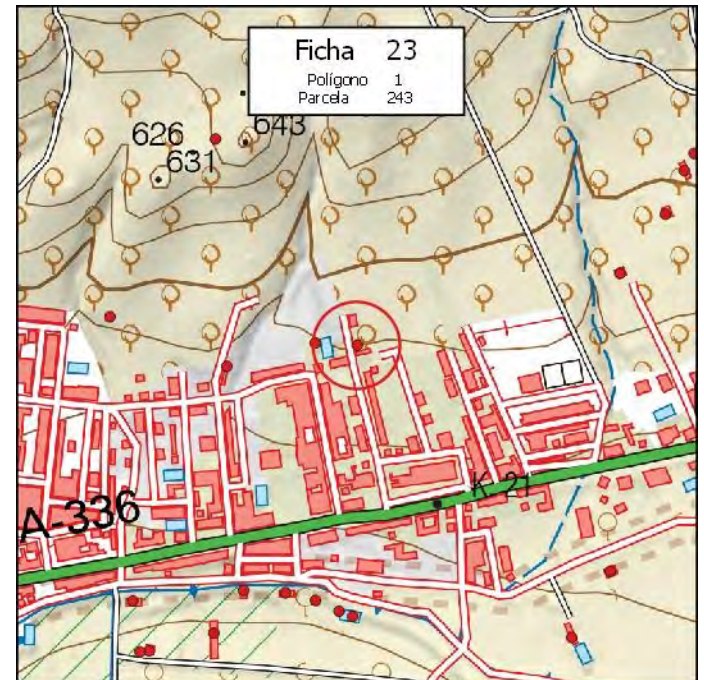
Disciplina Urbanística:

- Expte. restablecimiento orden perturbado
- Expediente de disciplina

Fotografía



Situación



MUNICIPIO: **PINOS PUENTE**

Nº de Ficha: **24**

DATOS CATASTRALES

Polígono: **1**

Paraje: **LAS AZAJOMAS**

Parcela: **247**

Coordenadas UTM (ETRS89)

Superficie: **0,5100 Has.**

X: **429.105**

Y: **4.123.800**

DATOS DE LA EDIFICACIÓN (Según Inspección Visual)

Uso actual: **INDUSTRIAL**

Estado de conservación: **MUY BUENO**

Nº de edificaciones: **1**

Superficie aproximada de construcción: **365 m²**

Nº Plantas: **1**

OBSERVACIONES

AFECCIONES TERRITORIALES

Sin Afección

EXPEDIENTE ADMINISTRATIVO

(A cumplimentar por el Ayto.)

Licencia de Obras

- No solicitada
- Concedida
- Denegada
- Pendiente

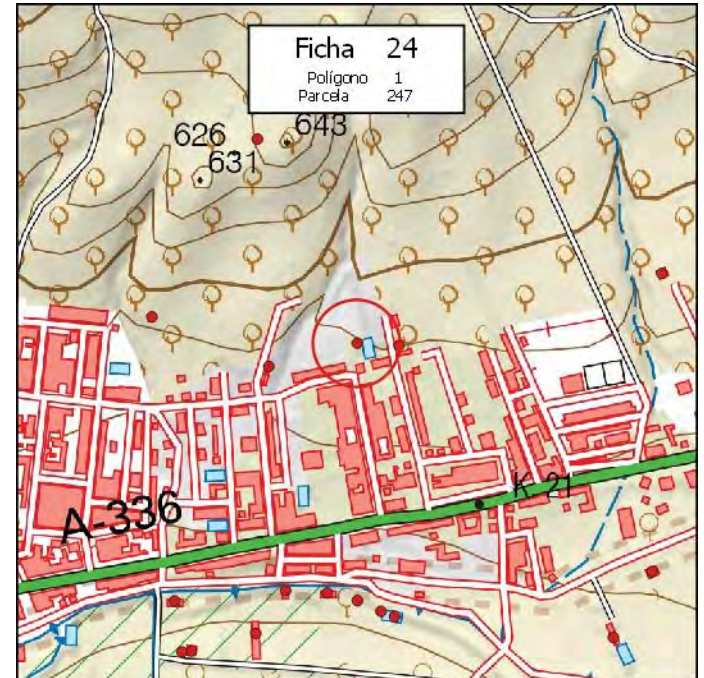
Disciplina Urbanística:

- Expte. restablecimiento orden perturbado
- Expediente de disciplina

Fotografía



Situación



MUNICIPIO: **PINOS PUENTE**

Nº de Ficha: **25**

DATOS CATASTRALES

Polígono: **1**

Paraje: **LAS AZAJOMAS**

Parcela: **251**

Coordenadas UTM (ETRS89)

Superficie: **0,2000 Has.**

X: **428.988**

Y: **4.123.769**

DATOS DE LA EDIFICACIÓN (Según Inspección Visual)

Uso actual: **RESID-AGRÍCOLA**

Estado de conservación: **MUY BUENO**

Nº de edificaciones: **1**

Superficie aproximada de construcción: **60 m²**

Nº Plantas: **2**

OBSERVACIONES

AFECCIONES TERRITORIALES

Sin Afección

EXPEDIENTE ADMINISTRATIVO

(A cumplimentar por el Ayto.)

Licencia de Obras

- No solicitada
- Concedida
- Denegada
- Pendiente

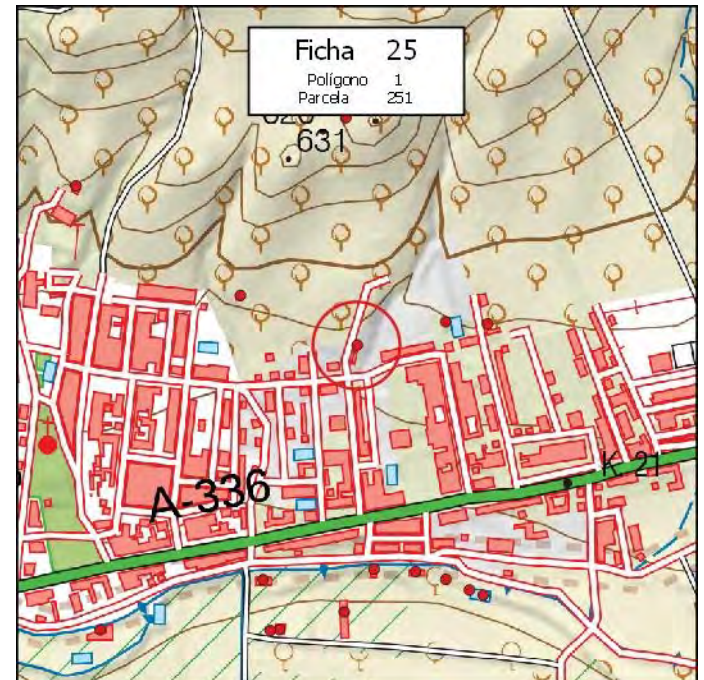
Disciplina Urbanística:

- Expte. restablecimiento orden perturbado
- Expediente de disciplina

Fotografía



Situación



MUNICIPIO: **PINOS PUENTE**

Nº de Ficha: **26**

DATOS CATASTRALES

Polígono: **1**

Paraje: **LAS AZAJOMAS**

Parcela: **252**

Coordenadas UTM (ETRS89)

Superficie: **0,4600 Has.**

X: **428.973**

Y: **4.124.071**

DATOS DE LA EDIFICACIÓN (Según Inspección Visual)

Uso actual: **AGRÍCOLA**

Estado de conservación: **BUENO**

Nº de edificaciones: **1**

Superficie aproximada de construcción: **9 m²**

Nº Plantas: **1**

OBSERVACIONES

MÁS PÉRGOLA DE PLACAS SOLARES

AFECCIONES TERRITORIALES

Sin Afección

EXPEDIENTE ADMINISTRATIVO

(A cumplimentar por el Ayto.)

Licencia de Obras

- No solicitada
- Concedida
- Denegada
- Pendiente

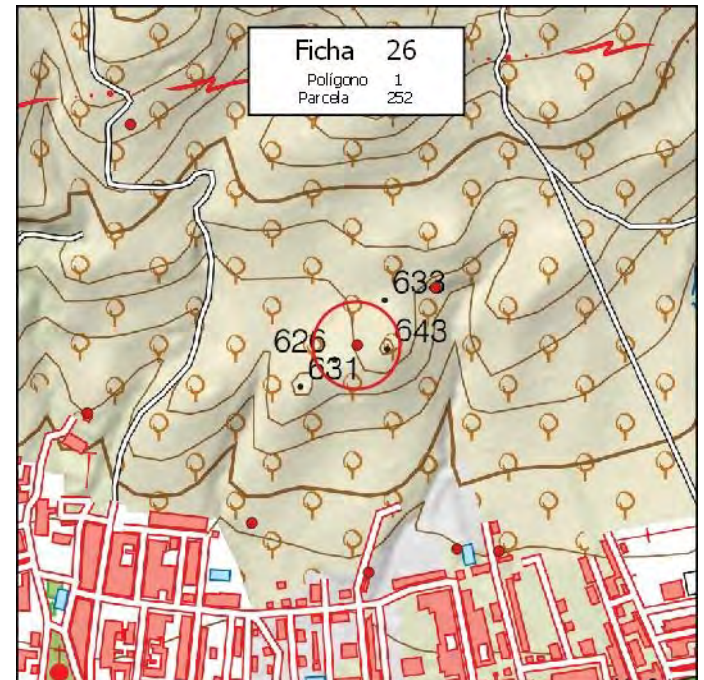
Disciplina Urbanística:

- Expte. restablecimiento orden perturbado
- Expediente de disciplina

Fotografía



Situación



MUNICIPIO: **PINOS PUENTE**

Nº de Ficha: **27**

DATOS CATASTRALES

Polígono: **1**

Paraje: **LAS AZAJOMAS**

Parcela: **262**

Coordenadas UTM (ETRS89)

Superficie: **0,3800 Has.**

X: **428.833**

Y: **4.123.835**

DATOS DE LA EDIFICACIÓN (Según Inspección Visual)

Uso actual: **AGRÍCOLA**

Estado de conservación: **BUENO**

Nº de edificaciones: **1**

Superficie aproximada de construcción: **90 m²**

Nº Plantas: **1**

OBSERVACIONES

AFECCIONES TERRITORIALES

Sin Afección

EXPEDIENTE ADMINISTRATIVO

(A cumplimentar por el Ayto.)

Licencia de Obras

- No solicitada
- Concedida
- Denegada
- Pendiente

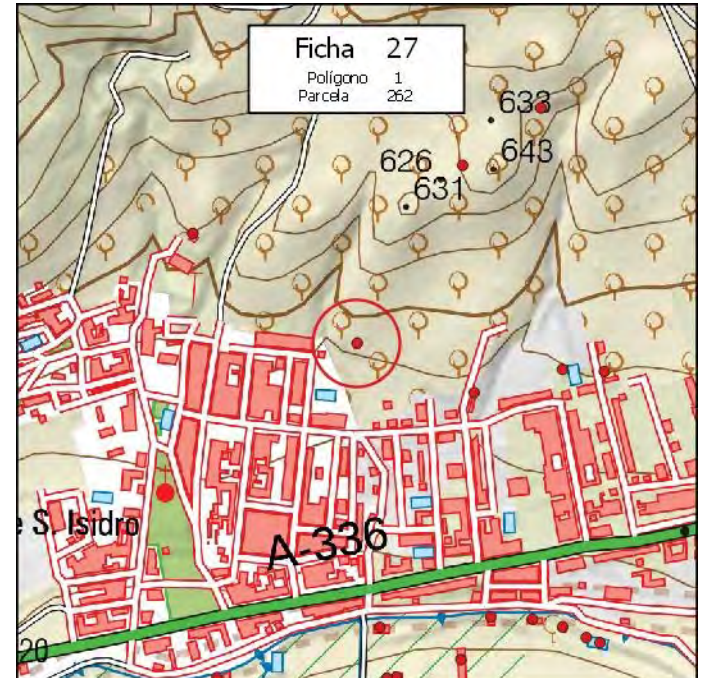
Disciplina Urbanística:

- Expte. restablecimiento orden perturbado
- Expediente de disciplina

Fotografía



Situación



FICHA EDIFICACIÓN EN SUELO NO URBANIZABLE

MUNICIPIO: **PINOS PUENTE**

Nº de Ficha: **28**

DATOS CATASTRALES

Polígono: **1**

Paraje: **ALCARCELERAS**

Parcela: **269**

Coordenadas UTM (ETRS89)

Superficie: **2,5000 Has.**

X: **428.616**

Y: **4.123.981**

DATOS DE LA EDIFICACIÓN (Según Inspección Visual)

Uso actual: **AGRÍCOLA**

Estado de conservación: **BUENO**

Nº de edificaciones: **1**

Superficie aproximada de construcción: **100 m²**

Nº Plantas: **1**

OBSERVACIONES

AFECCIONES TERRITORIALES

Sin Afección

EXPEDIENTE ADMINISTRATIVO

(A cumplimentar por el Ayto.)

Licencia de Obras

- No solicitada
- Concedida
- Denegada
- Pendiente

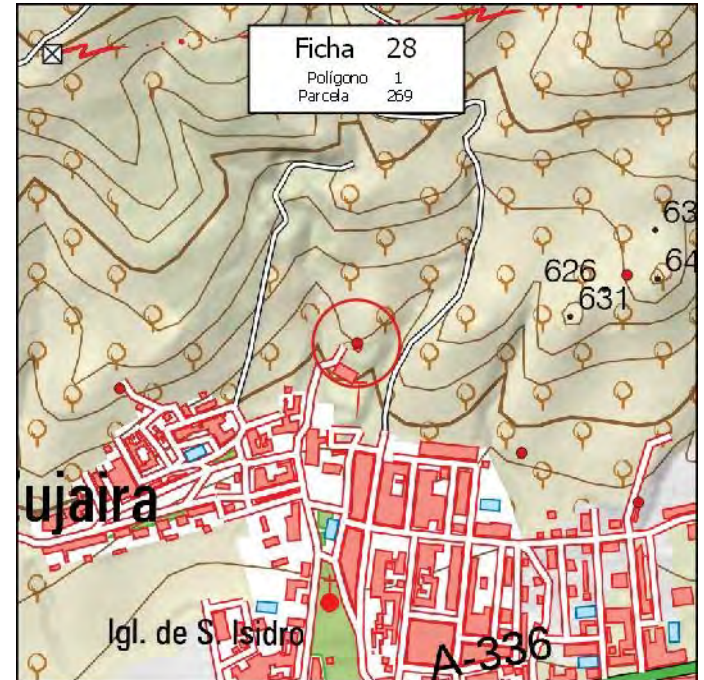
Disciplina Urbanística:

- Expte. restablecimiento orden perturbado
- Expediente de disciplina

Fotografía



Situación



MUNICIPIO: **PINOS PUENTE**

Nº de Ficha: **29**

DATOS CATASTRALES

Polígono: Paraje:

Parcela: **Coordenadas UTM (ETRS89)**

Superficie: X: Y:

DATOS DE LA EDIFICACIÓN (Según Inspección Visual)

Uso actual: Estado de conservación:
Nº de edificaciones: Superficie aproximada de construcción:
Nº Plantas:

OBSERVACIONES

AFECCIONES TERRITORIALES

Sin Afección

EXPEDIENTE ADMINISTRATIVO
(A cumplimentar por el Ayto.)

Licencia de Obras

No solicitada

Concedida

Denegada

Pendiente

Disciplina Urbanística:

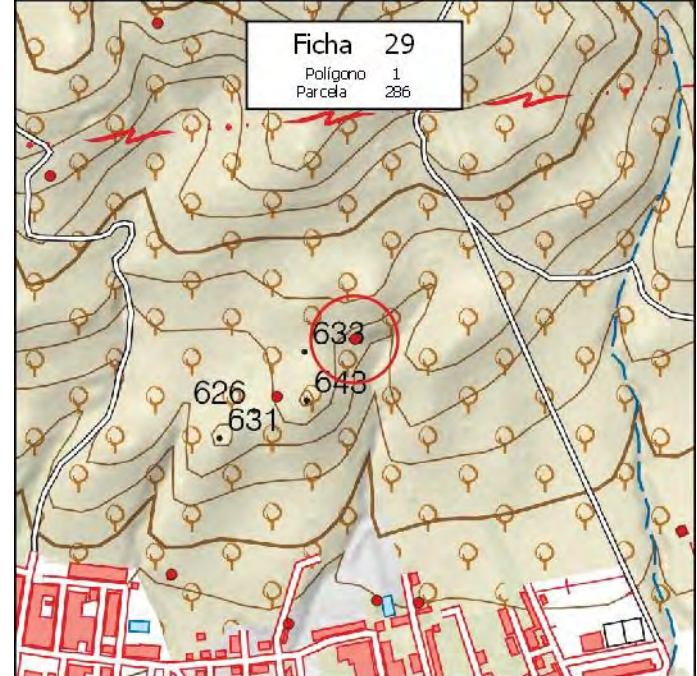
Expte. restablecimiento orden perturbado

Expediente de disciplina

Fotografía



Situación



MUNICIPIO: **PINOS PUENTE**

Nº de Ficha: **30**

DATOS CATASTRALES

Polígono: **1**

Paraje: **ALCARCELERAS**

Parcela: **319**

Coordenadas UTM (ETRS89)

Superficie: **1,0600 Has.**

X: **428.654**

Y: **4.124.737**

DATOS DE LA EDIFICACIÓN (Según Inspección Visual)

Uso actual: **AGRÍCOLA**

Estado de conservación: **RUINA**

Nº de edificaciones: **1**

Superficie aproximada de construcción: **250 m²**

Nº Plantas: **1**

OBSERVACIONES

AFECCIONES TERRITORIALES

Sin Afección

EXPEDIENTE ADMINISTRATIVO

(A cumplimentar por el Ayto.)

Licencia de Obras

- No solicitada
- Concedida
- Denegada
- Pendiente

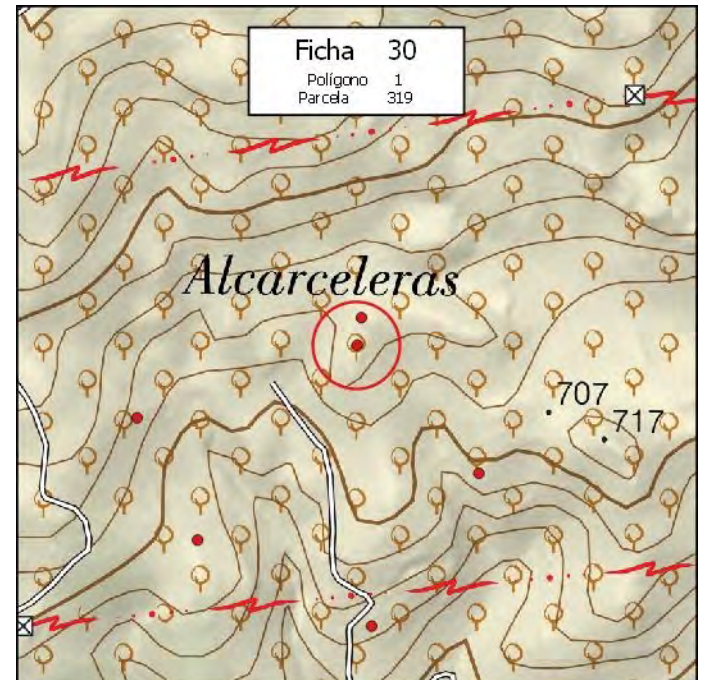
Disciplina Urbanística:

- Expte. restablecimiento orden perturbado
- Expediente de disciplina

Fotografía



Situación



MUNICIPIO: **PINOS PUENTE**

Nº de Ficha: **31**

DATOS CATASTRALES

Polígono: **1**

Paraje: **ALCARCELERAS**

Parcela: **319**

Coordenadas UTM (ETRS89)

Superficie: **1,0600 Has.**

X: **428.659**

Y: **4.124.773**

DATOS DE LA EDIFICACIÓN (Según Inspección Visual)

Uso actual: **AGRÍCOLA**

Estado de conservación: **RUINA**

Nº de edificaciones: **1**

Superficie aproximada de construcción: **110 m²**

Nº Plantas: **1**

OBSERVACIONES

AFECCIONES TERRITORIALES

Sin Afección

EXPEDIENTE ADMINISTRATIVO

(A cumplimentar por el Ayto.)

Licencia de Obras

- No solicitada
- Concedida
- Denegada
- Pendiente

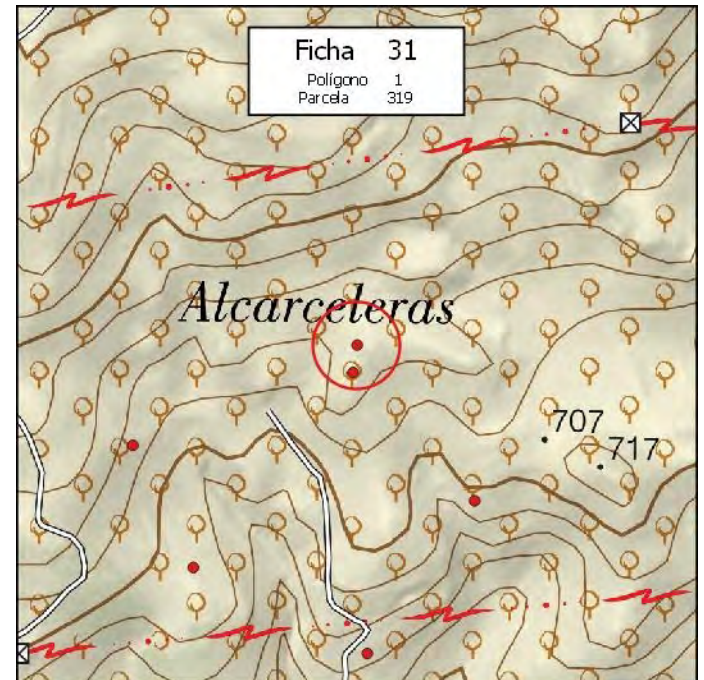
Disciplina Urbanística:

- Expte. restablecimiento orden perturbado
- Expediente de disciplina

Fotografía



Situación



MUNICIPIO: **PINOS PUENTE**

Nº de Ficha: **32**

DATOS CATASTRALES

Polígono: **1**

Paraje: **ALCARCELERAS**

Parcela: **324**

Coordenadas UTM (ETRS89)

Superficie: **1,5200 Has.**

X: **428.815**

Y: **4.124.566**

DATOS DE LA EDIFICACIÓN (Según Inspección Visual)

Uso actual: **AGRÍCOLA**

Estado de conservación: **RUINA**

Nº de edificaciones: **1**

Superficie aproximada de construcción: **70 m²**

Nº Plantas: **1**

OBSERVACIONES

AFECCIONES TERRITORIALES

Sin Afección

EXPEDIENTE ADMINISTRATIVO

(A cumplimentar por el Ayto.)

Licencia de Obras

- No solicitada
- Concedida
- Denegada
- Pendiente

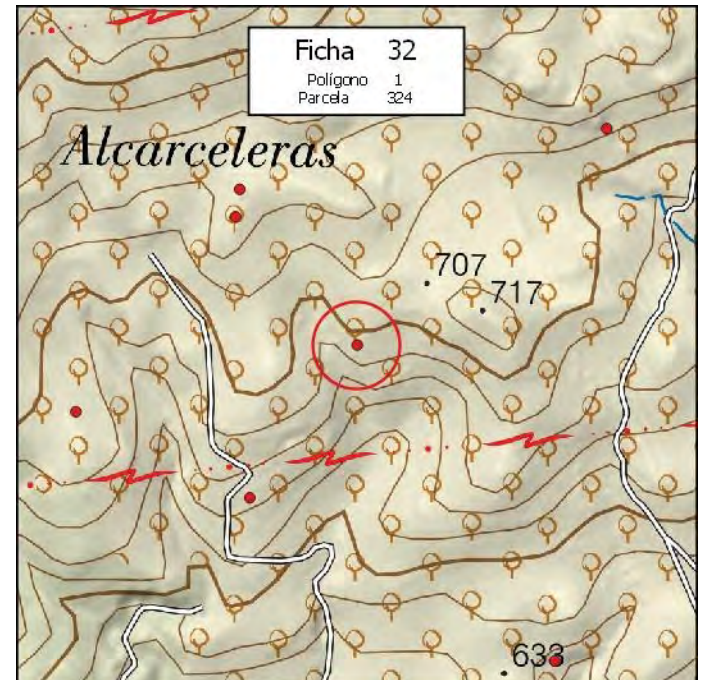
Disciplina Urbanística:

- Expte. restablecimiento orden perturbado
- Expediente de disciplina

Fotografía



Situación



MUNICIPIO: **PINOS PUENTE**

Nº de Ficha: **33**

DATOS CATASTRALES

Polígono: **1** Paraje: **ALCARCELERAS**

Parcela: **326**

Coordenadas UTM (ETRS89)

Superficie: **1,7400 Has.**

X: **428.673** Y: **4.124.364**

DATOS DE LA EDIFICACIÓN (Según Inspección Visual)

Uso actual: **AGRÍCOLA** Estado de conservación: **RUINA**

Nº de edificaciones: **1** Superficie aproximada de construcción: **140 m²**

Nº Plantas: **1**

OBSERVACIONES

AFECCIONES TERRITORIALES

Sin Afección

EXPEDIENTE ADMINISTRATIVO
(A cumplimentar por el Ayto.)

Licencia de Obras

No solicitada

Concedida

Denegada

Pendiente

Disciplina Urbanística:

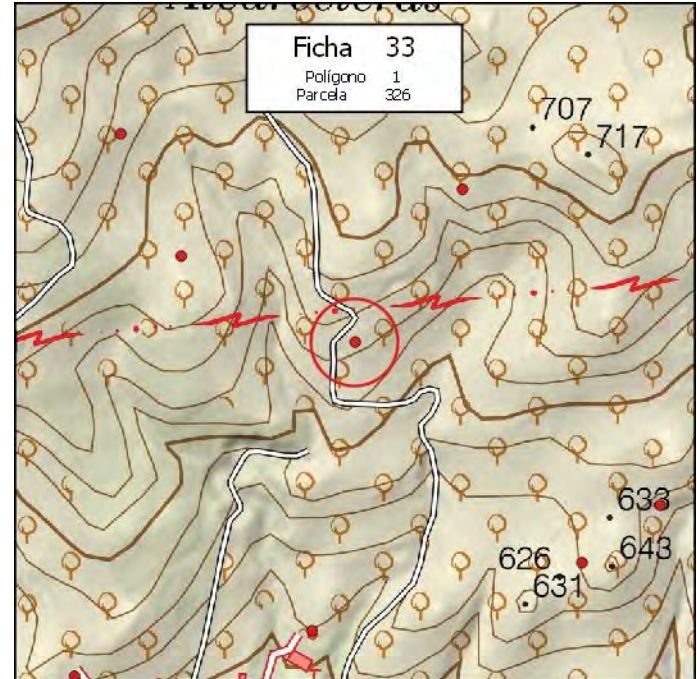
Expte. restablecimiento orden perturbado

Expediente de disciplina

Fotografía



Situación



MUNICIPIO: **PINOS PUENTE**

Nº de Ficha: **34**

DATOS CATASTRALES

Polígono: **1**

Paraje: **ALCARCELERAS**

Parcela: **338**

Coordenadas UTM (ETRS89)

Superficie: **1,5400 Has.**

X: **428.363**

Y: **4.124.640**

DATOS DE LA EDIFICACIÓN (Según Inspección Visual)

Uso actual: **AGRÍCOLA**

Estado de conservación: **BUENO**

Nº de edificaciones: **1**

Superficie aproximada de construcción: **120 m²**

Nº Plantas: **1**

OBSERVACIONES

AFECCIONES TERRITORIALES

Sin Afección

EXPEDIENTE ADMINISTRATIVO

(A cumplimentar por el Ayto.)

Licencia de Obras

- No solicitada
- Concedida
- Denegada
- Pendiente

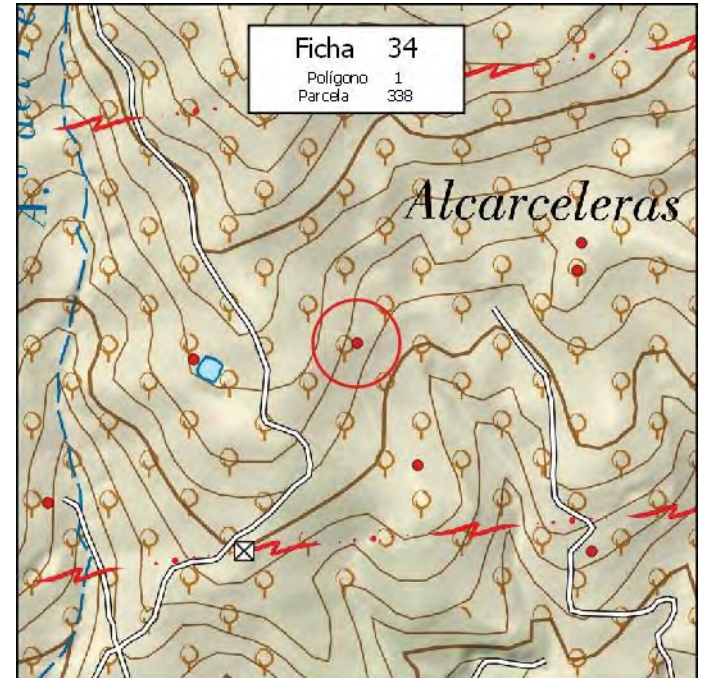
Disciplina Urbanística:

- Expte. restablecimiento orden perturbado
- Expediente de disciplina

Fotografía



Situación



MUNICIPIO: **PINOS PUENTE**

Nº de Ficha: **35**

DATOS CATASTRALES

Polígono: **1**

Paraje: **CAÑADA LOS MALAQUIES**

Parcela: **437**

Coordenadas UTM (ETRS89)

Superficie: **5,5400 Has.**

X: **427.535**

Y: **4.126.529**

DATOS DE LA EDIFICACIÓN (Según Inspección Visual)

Uso actual: **AGRÍCOLA**

Estado de conservación: **BUENO**

Nº de edificaciones: **1**

Superficie aproximada de construcción: **80 m²**

Nº Plantas: **1**

OBSERVACIONES

AFECCIONES TERRITORIALES

Sin Afección

EXPEDIENTE ADMINISTRATIVO

(A cumplimentar por el Ayto.)

Licencia de Obras

- No solicitada
- Concedida
- Denegada
- Pendiente

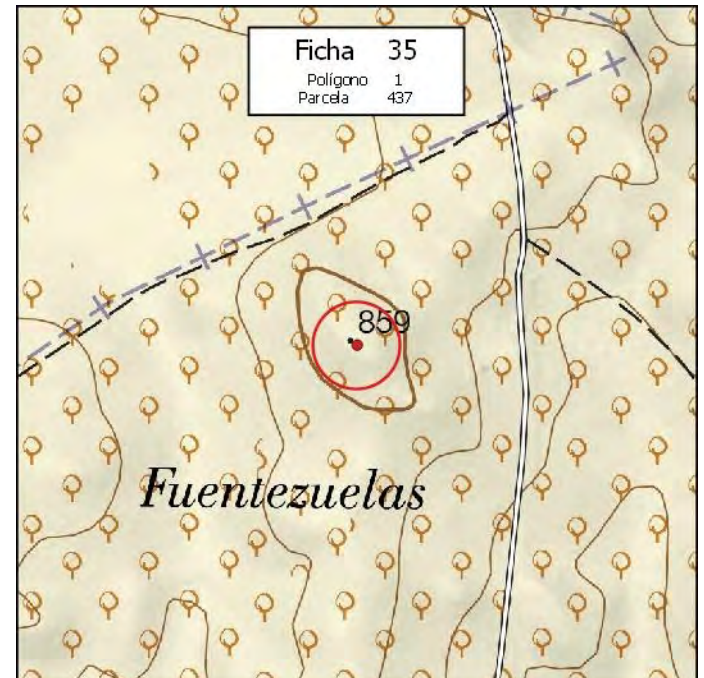
Disciplina Urbanística:

- Expte. restablecimiento orden perturbado
- Expediente de disciplina

Fotografía



Situación



MUNICIPIO: **PINOS PUENTE**

Nº de Ficha: **36**

DATOS CATASTRALES

Polígono: **1**

Paraje: **CAÑADA LOS MALAQUÍES**

Parcela: **443**

Coordenadas UTM (ETRS89)

Superficie: **4,9700 Has.**

X: **426.660**

Y: **4.125.626**

DATOS DE LA EDIFICACIÓN (Según Inspección Visual)

Uso actual: **AGRÍCOLA**

Estado de conservación: **BUENO**

Nº de edificaciones: **1**

Superficie aproximada de construcción: **100 m²**

Nº Plantas: **1**

OBSERVACIONES

PÉRGOLA DE PLACAS SOLARES

AFECCIONES TERRITORIALES

Sin Afección

EXPEDIENTE ADMINISTRATIVO

(A cumplimentar por el Ayto.)

Licencia de Obras

- No solicitada
- Concedida
- Denegada
- Pendiente

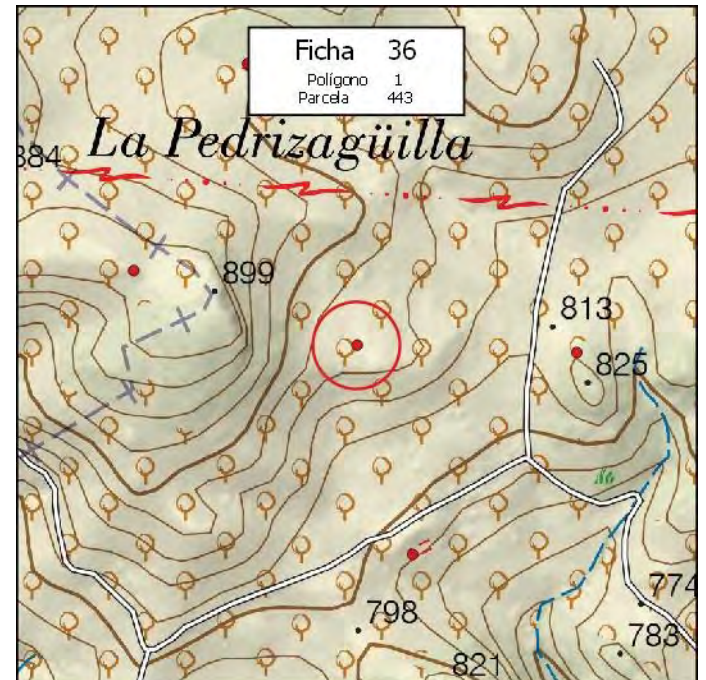
Disciplina Urbanística:

- Expte. restablecimiento orden perturbado
- Expediente de disciplina

Fotografía



Situación



MUNICIPIO: **PINOS PUENTE**

Nº de Ficha: **37**

DATOS CATASTRALES

Polígono: **1**

Paraje: **CAÑADA LOS MALAQUÍES**

Parcela: **449**

Coordenadas UTM (ETRS89)

Superficie: **7,0400 Has.**

X: **426.515**

Y: **4.126.000**

DATOS DE LA EDIFICACIÓN (Según Inspección Visual)

Uso actual: **AGRÍCOLA**

Estado de conservación: **BUENO**

Nº de edificaciones: **1**

Superficie aproximada de construcción: **120 m²**

Nº Plantas: **1**

OBSERVACIONES

AFECCIONES TERRITORIALES

Sin Afección

EXPEDIENTE ADMINISTRATIVO

(A cumplimentar por el Ayto.)

Licencia de Obras

- No solicitada
- Concedida
- Denegada
- Pendiente

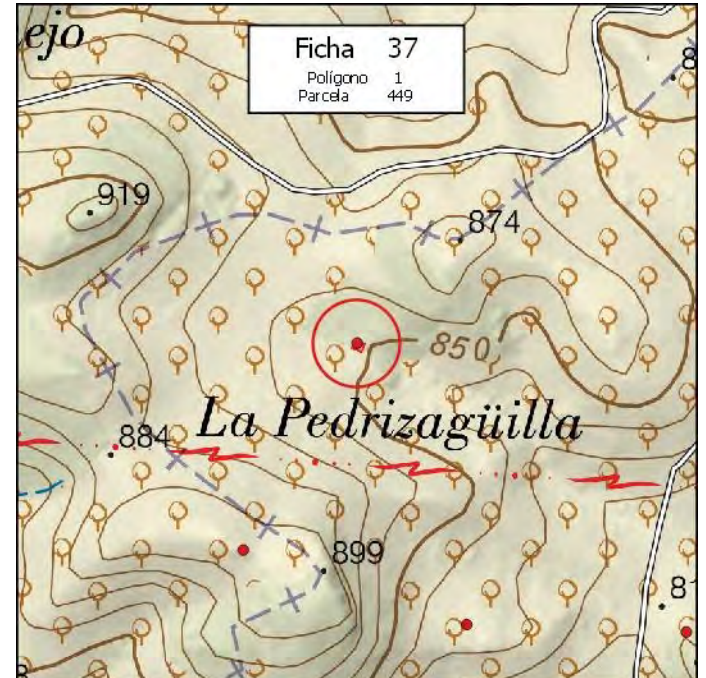
Disciplina Urbanística:

- Expte. restablecimiento orden perturbado
- Expediente de disciplina

Fotografía



Situación



FICHA EDIFICACIÓN EN SUELO NO URBANIZABLE

MUNICIPIO:

Nº de Ficha:

DATOS CATASTRALES

Polígono: Paraje:

Parcela: **Coordenadas UTM (ETRS89)**

Superficie: X: Y:

DATOS DE LA EDIFICACIÓN (Según Inspección Visual)

Uso actual: Estado de conservación:

Nº de edificaciones: Superficie aproximada de construcción:

Nº Plantas:

OBSERVACIONES

AFECCIONES TERRITORIALES

Sin Afección

EXPEDIENTE ADMINISTRATIVO

(A cumplimentar por el Ayto.)

Licencia de Obras

- No solicitada
- Concedida
- Denegada
- Pendiente

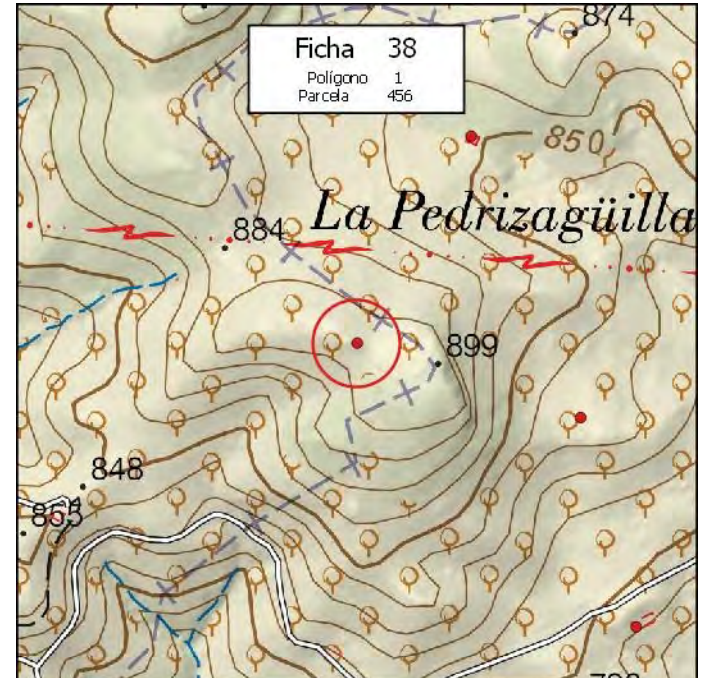
Disciplina Urbanística:

- Expte. restablecimiento orden perturbado
- Expediente de disciplina

Fotografía



Situación



MUNICIPIO: **PINOS PUENTE**

Nº de Ficha: **39**

DATOS CATASTRALES

Polígono: **1**

Paraje: **CARNICEROS**

Parcela: **462**

Coordenadas UTM (ETRS89)

Superficie: **5,0700 Has.**

X: **426.254**

Y: **4.125.124**

DATOS DE LA EDIFICACIÓN (Según Inspección Visual)

Uso actual: **AGRÍCOLA**

Estado de conservación: **RUINA**

Nº de edificaciones: **1**

Superficie aproximada de construcción: **90 m²**

Nº Plantas: **1**

OBSERVACIONES

AFECCIONES TERRITORIALES

Sin Afección

EXPEDIENTE ADMINISTRATIVO

(A cumplimentar por el Ayto.)

Licencia de Obras

- No solicitada
- Concedida
- Denegada
- Pendiente

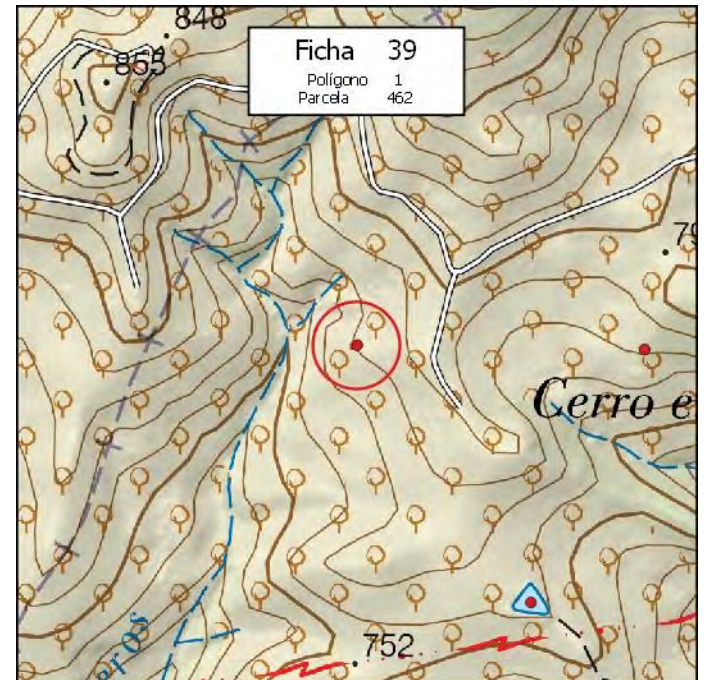
Disciplina Urbanística:

- Expte. restablecimiento orden perturbado
- Expediente de disciplina

Fotografía



Situación



MUNICIPIO: **PINOS PUENTE**

Nº de Ficha: **40**

DATOS CATASTRALES

Polígono: **1**

Paraje: **CARNICEROS**

Parcela: **465**

Coordenadas UTM (ETRS89)

Superficie: **9,5000 Has.**

X: **426.634**

Y: **4.125.118**

DATOS DE LA EDIFICACIÓN (Según Inspección Visual)

Uso actual: **AGRÍCOLA**

Estado de conservación: **RUINA**

Nº de edificaciones: **1**

Superficie aproximada de construcción: **200 m²**

Nº Plantas: **1**

OBSERVACIONES

AFECCIONES TERRITORIALES

Sin Afección

EXPEDIENTE ADMINISTRATIVO

(A cumplimentar por el Ayto.)

Licencia de Obras

- No solicitada
- Concedida
- Denegada
- Pendiente

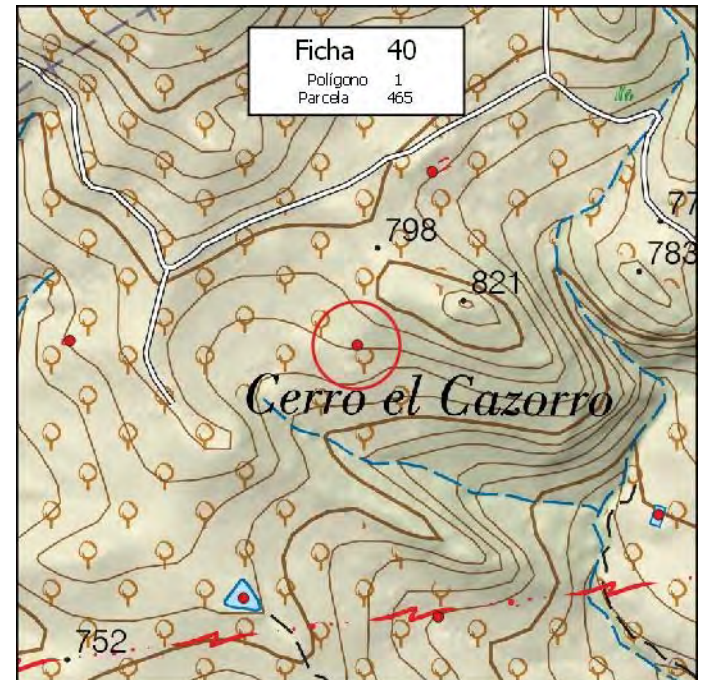
Disciplina Urbanística:

- Expte. restablecimiento orden perturbado
- Expediente de disciplina

Fotografía



Situación



MUNICIPIO: **PINOS PUENTE**

Nº de Ficha: **41**

DATOS CATASTRALES

Polígono: **1**

Paraje: **CARNICEROS**

Parcela: **467**

Coordenadas UTM (ETRS89)

Superficie: **0,5100 Has.**

X: **426.734**

Y: **4.125.348**

DATOS DE LA EDIFICACIÓN (Según Inspección Visual)

Uso actual: **AGRÍCOLA**

Estado de conservación: **RUINA**

Nº de edificaciones: **1**

Superficie aproximada de construcción: **90 m²**

Nº Plantas: **1**

OBSERVACIONES

AFECCIONES TERRITORIALES

Sin Afección

EXPEDIENTE ADMINISTRATIVO

(A cumplimentar por el Ayto.)

Licencia de Obras

- No solicitada
- Concedida
- Denegada
- Pendiente

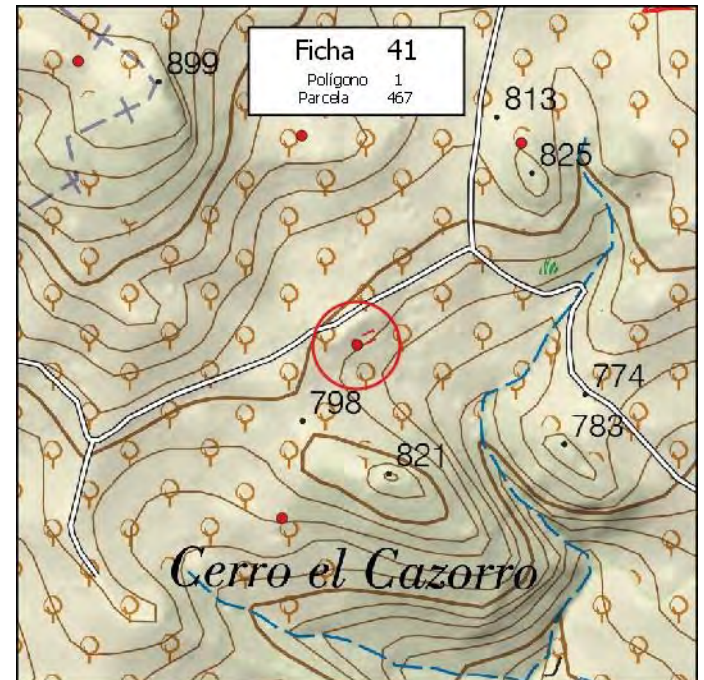
Disciplina Urbanística:

- Expte. restablecimiento orden perturbado
- Expediente de disciplina

Fotografía



Situación



MUNICIPIO: **PINOS PUENTE**

Nº de Ficha: **42**

DATOS CATASTRALES

Polígono: **1**

Paraje: **CAÑADA LOS MALAQUÍES**

Parcela: **470**

Coordenadas UTM (ETRS89)

Superficie: **15,0000 Has.**

X: **426.951**

Y: **4.125.616**

DATOS DE LA EDIFICACIÓN (Según Inspección Visual)

Uso actual: **AGRÍCOLA**

Estado de conservación: **BUENO**

Nº de edificaciones: **1**

Superficie aproximada de construcción: **65 m²**

Nº Plantas: **1**

OBSERVACIONES

AFECCIONES TERRITORIALES

Sin Afección

EXPEDIENTE ADMINISTRATIVO

(A cumplimentar por el Ayto.)

Licencia de Obras

- No solicitada
- Concedida
- Denegada
- Pendiente

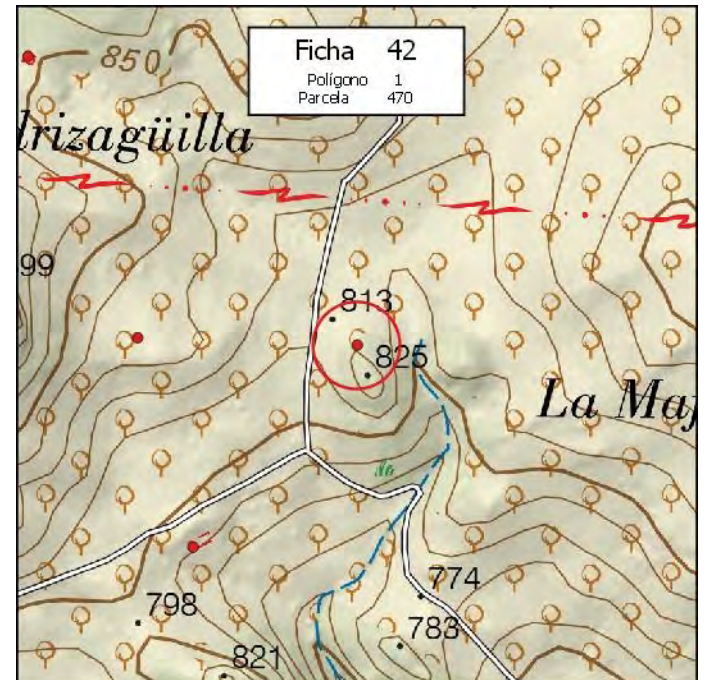
Disciplina Urbanística:

- Expte. restablecimiento orden perturbado
- Expediente de disciplina

Fotografía



Situación



MUNICIPIO: **PINOS PUENTE**

Nº de Ficha: **43**

DATOS CATASTRALES

Polígono: **1**

Paraje: **FUENTEZUELAS**

Parcela: **485**

Coordenadas UTM (ETRS89)

Superficie: **1,4700 Has.**

X: **427.979**

Y: **4.125.324**

DATOS DE LA EDIFICACIÓN (Según Inspección Visual)

Uso actual: **AGRÍCOLA**

Estado de conservación: **RUINA**

Nº de edificaciones: **1**

Superficie aproximada de construcción: **150 m²**

Nº Plantas: **2**

OBSERVACIONES

AFECCIONES TERRITORIALES

Sin Afección

EXPEDIENTE ADMINISTRATIVO

(A cumplimentar por el Ayto.)

Licencia de Obras

- No solicitada
- Concedida
- Denegada
- Pendiente

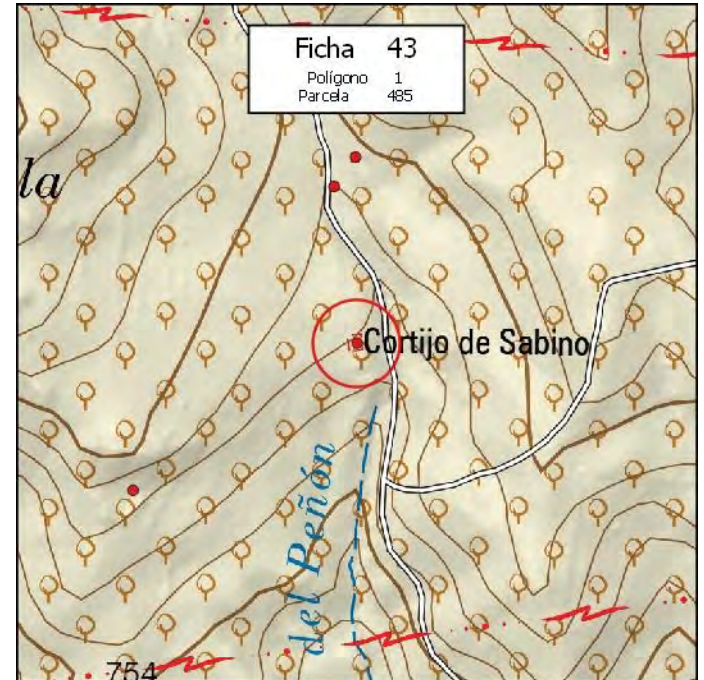
Disciplina Urbanística:

- Expte. restablecimiento orden perturbado
- Expediente de disciplina

Fotografía



Situación



MUNICIPIO: **PINOS PUENTE**

Nº de Ficha: **44**

DATOS CATASTRALES

Polígono: **1**

Paraje: **FUENTEZUELAS**

Parcela: **496**

Coordenadas UTM (ETRS89)

Superficie: **3,0800 Has.**

X: **427.683**

Y: **4.125.128**

DATOS DE LA EDIFICACIÓN (Según Inspección Visual)

Uso actual: **AGRÍCOLA**

Estado de conservación: **BUENO**

Nº de edificaciones: **1**

Superficie aproximada de construcción: **12 m²**

Nº Plantas: **1**

OBSERVACIONES

MÁS PÉRGOLA DE PLACAS SOLARES

AFECCIONES TERRITORIALES

Sin Afección

EXPEDIENTE ADMINISTRATIVO

(A cumplimentar por el Ayto.)

Licencia de Obras

- No solicitada
- Concedida
- Denegada
- Pendiente

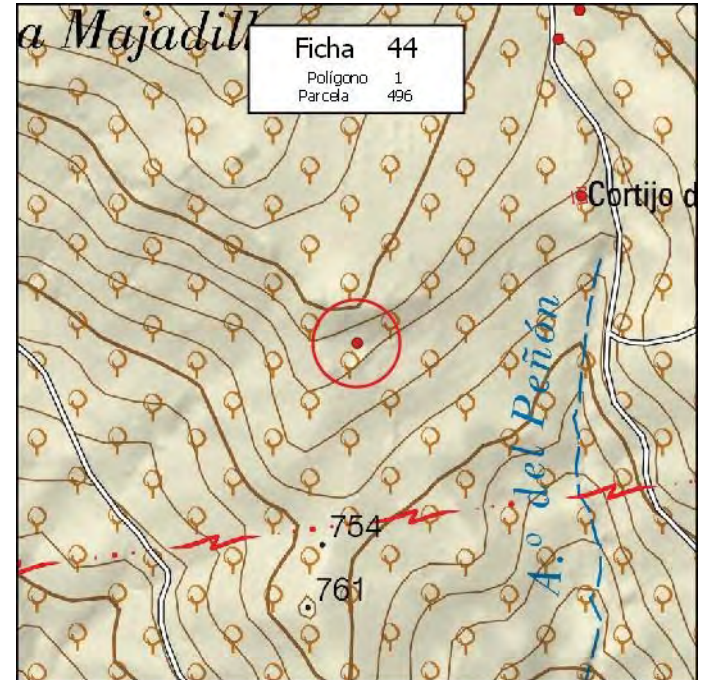
Disciplina Urbanística:

- Expte. restablecimiento orden perturbado
- Expediente de disciplina

Fotografía



Situación



MUNICIPIO: **PINOS PUENTE**

Nº de Ficha: **45**

DATOS CATASTRALES

Polígono: **1**

Paraje: **EL PEÑÓN**

Parcela: **522**

Coordenadas UTM (ETRS89)

Superficie: **13,3000 Has.**

X: **428.146**

Y: **4.124.618**

DATOS DE LA EDIFICACIÓN (Según Inspección Visual)

Uso actual: **AGRÍCOLA**

Estado de conservación: **BUENO**

Nº de edificaciones: **1**

Superficie aproximada de construcción: **150 m²**

Nº Plantas: **1**

OBSERVACIONES

MÁS Balsa de 780 M2

AFECCIONES TERRITORIALES

Sin Afección

EXPEDIENTE ADMINISTRATIVO

(A cumplimentar por el Ayto.)

Licencia de Obras

- No solicitada
- Concedida
- Denegada
- Pendiente

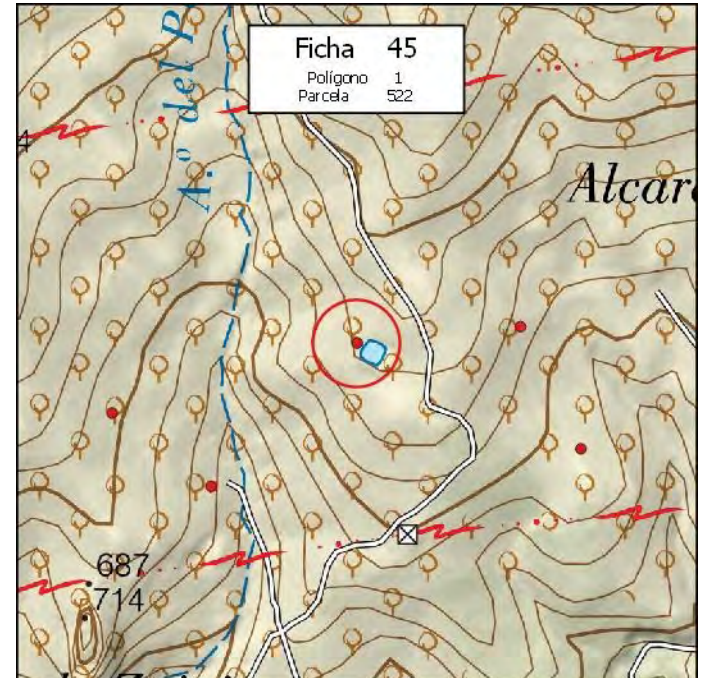
Disciplina Urbanística:

- Expte. restablecimiento orden perturbado
- Expediente de disciplina

Fotografía



Situación



MUNICIPIO: **PINOS PUENTE**

Nº de Ficha: **46**

DATOS CATASTRALES

Polígono: **1**

Paraje: **EL PEÑÓN**

Parcela: **524**

Coordenadas UTM (ETRS89)

Superficie: **0,4100 Has.**

X: **427.822**

Y: **4.124.525**

DATOS DE LA EDIFICACIÓN (Según Inspección Visual)

Uso actual: **AGRÍCOLA**

Estado de conservación: **MUY BUENO**

Nº de edificaciones: **1**

Superficie aproximada de construcción: **25 m²**

Nº Plantas: **1**

OBSERVACIONES

MÁS PÉRGOLA DE PLACAS SOLARES

AFECCIONES TERRITORIALES

Sin Afección

EXPEDIENTE ADMINISTRATIVO

(A cumplimentar por el Ayto.)

Licencia de Obras

- No solicitada
- Concedida
- Denegada
- Pendiente

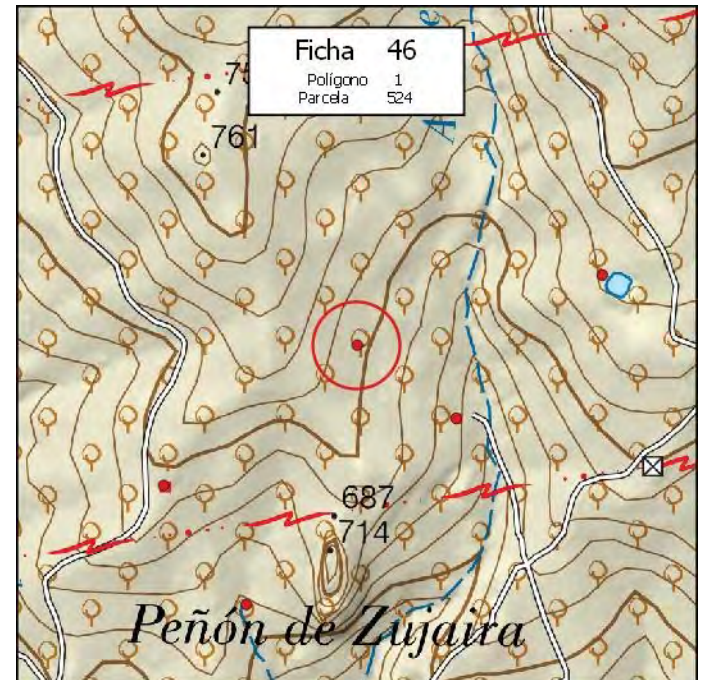
Disciplina Urbanística:

- Expte. restablecimiento orden perturbado
- Expediente de disciplina

Fotografía



Situación



MUNICIPIO: **PINOS PUENTE**

Nº de Ficha: **47**

DATOS CATASTRALES

Polígono: **1**

Paraje: **EL PEÑÓN**

Parcela: **529**

Coordenadas UTM (ETRS89)

Superficie: **12,7700 Has.**

X: **427.676**

Y: **4.124.181**

DATOS DE LA EDIFICACIÓN (Según Inspección Visual)

Uso actual: **AGRÍCOLA**

Estado de conservación: **MUY BUENO**

Nº de edificaciones: **1**

Superficie aproximada de construcción: **9 m²**

Nº Plantas: **1**

OBSERVACIONES

AFECCIONES TERRITORIALES

Sin Afección

EXPEDIENTE ADMINISTRATIVO

(A cumplimentar por el Ayto.)

Licencia de Obras

- No solicitada
- Concedida
- Denegada
- Pendiente

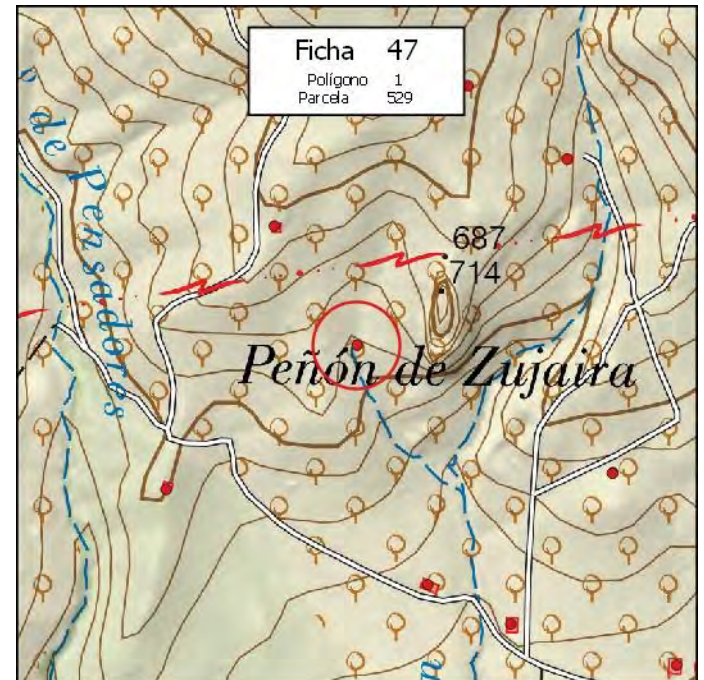
Disciplina Urbanística:

- Expte. restablecimiento orden perturbado
- Expediente de disciplina

Fotografía



Situación



MUNICIPIO: **PINOS PUENTE**

Nº de Ficha: **48**

DATOS CATASTRALES

Polígono: **1**

Paraje: **EL PEÑÓN**

Parcela: **530**

Coordenadas UTM (ETRS89)

Superficie: **6,1600 Has.**

X: **427.879**

Y: **4.123.811**

DATOS DE LA EDIFICACIÓN (Según Inspección Visual)

Uso actual: **AGRÍCOLA**

Estado de conservación: **MUY BUENO**

Nº de edificaciones: **1**

Superficie aproximada de construcción: **750 m²**

Nº Plantas: **1**

OBSERVACIONES

AFECCIONES TERRITORIALES

Sin Afección

EXPEDIENTE ADMINISTRATIVO

(A cumplimentar por el Ayto.)

Licencia de Obras

- No solicitada
- Concedida
- Denegada
- Pendiente

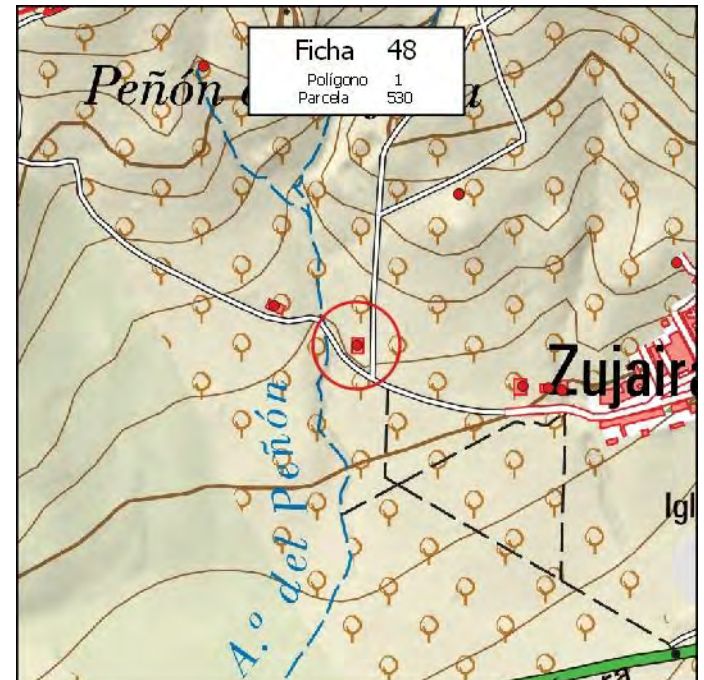
Disciplina Urbanística:

- Expte. restablecimiento orden perturbado
- Expediente de disciplina

Fotografía



Situación



MUNICIPIO: **PINOS PUENTE**

Nº de Ficha: **49**

DATOS CATASTRALES

Polígono: **1**

Paraje: **LAS RAJAS**

Parcela: **539**

Coordenadas UTM (ETRS89)

Superficie: **0,4900 Has.**

X: **428.301**

Y: **4.123.920**

DATOS DE LA EDIFICACIÓN (Según Inspección Visual)

Uso actual: **PÚBLICO**

Estado de conservación: **MUY BUENO**

Nº de edificaciones: **1**

Superficie aproximada de construcción: **400 m²**

Nº Plantas: **1**

OBSERVACIONES

DEPÓSITOS MUNICIPALES

AFECCIONES TERRITORIALES

Sin Afección

EXPEDIENTE ADMINISTRATIVO

(A cumplimentar por el Ayto.)

Licencia de Obras

- No solicitada
- Concedida
- Denegada
- Pendiente

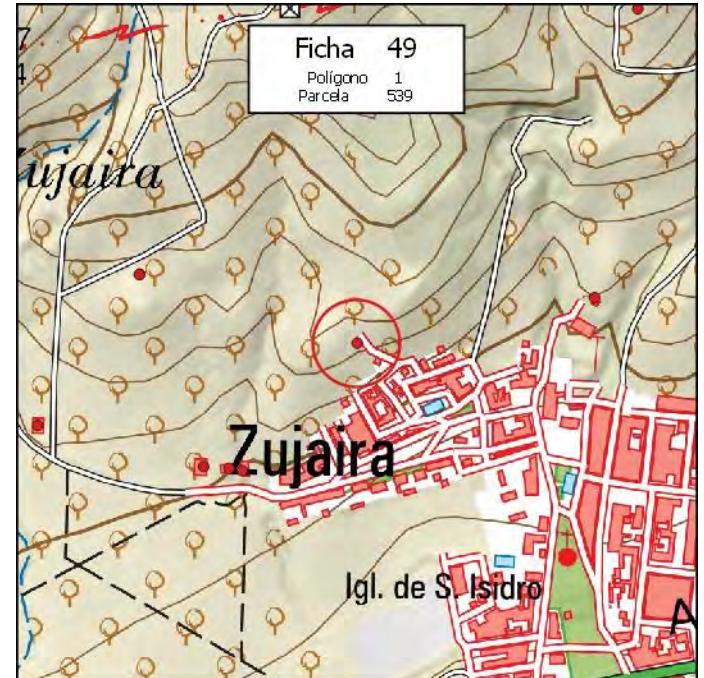
Disciplina Urbanística:

- Expte. restablecimiento orden perturbado
- Expediente de disciplina

Fotografía



Situación



MUNICIPIO: **PINOS PUENTE**

Nº de Ficha: **50**

DATOS CATASTRALES

Polígono: **1**

Paraje: **LAS RAJAS**

Parcela: **544**

Coordenadas UTM (ETRS89)

Superficie: **5,4900 Has.**

X: **428.014** Y: **4.124.012**

DATOS DE LA EDIFICACIÓN (Según Inspección Visual)

Uso actual: **AGRÍCOLA**

Estado de conservación: **MUY BUENO**

Nº de edificaciones: **1**

Superficie aproximada de construcción: **15 m²**

Nº Plantas: **1**

OBSERVACIONES

AFECCIONES TERRITORIALES

Sin Afección

EXPEDIENTE ADMINISTRATIVO

(A cumplimentar por el Ayto.)

Licencia de Obras

- No solicitada
- Concedida
- Denegada
- Pendiente

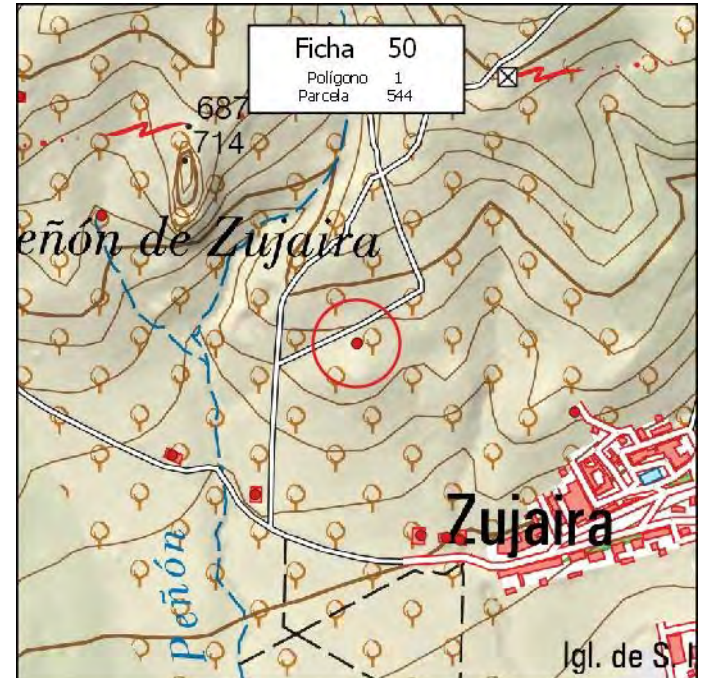
Disciplina Urbanística:

- Expte. restablecimiento orden perturbado
- Expediente de disciplina

Fotografía



Situación



MUNICIPIO: **PINOS PUENTE**

Nº de Ficha: **51**

DATOS CATASTRALES

Polígono: **1**

Paraje: **LAS RAJAS**

Parcela: **544**

Coordenadas UTM (ETRS89)

Superficie: **5,4900 Has.**

X: **428.013**

Y: **4.124.011**

DATOS DE LA EDIFICACIÓN (Según Inspección Visual)

Uso actual: **AGRÍCOLA**

Estado de conservación: **MUY BUENO**

Nº de edificaciones: **1**

Superficie aproximada de construcción: **40 m²**

Nº Plantas: **1**

OBSERVACIONES

AFECCIONES TERRITORIALES

Sin Afección

EXPEDIENTE ADMINISTRATIVO

(A cumplimentar por el Ayto.)

Licencia de Obras

- No solicitada
- Concedida
- Denegada
- Pendiente

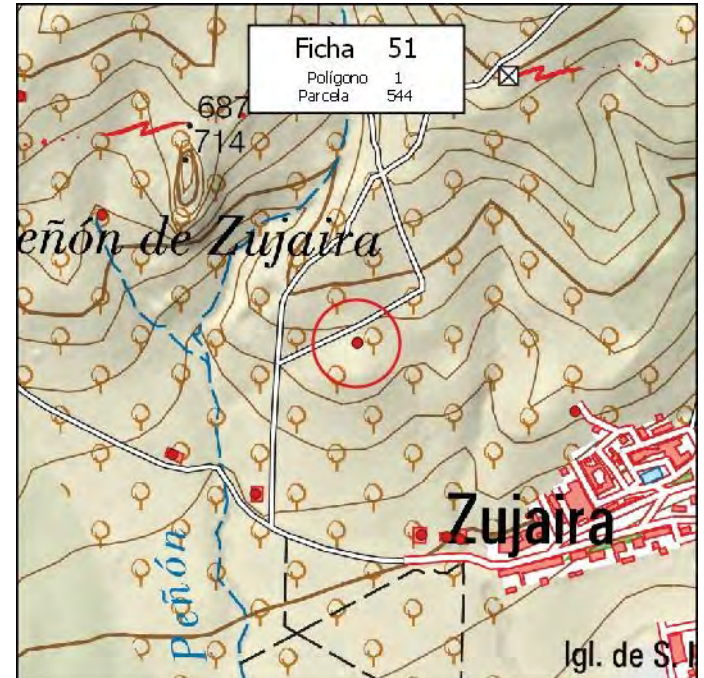
Disciplina Urbanística:

- Expte. restablecimiento orden perturbado
- Expediente de disciplina

Fotografía



Situación



MUNICIPIO: **PINOS PUENTE**

Nº de Ficha: **52**

DATOS CATASTRALES

Polígono: **1**

Paraje: **LAS RAJAS**

Parcela: **545**

Coordenadas UTM (ETRS89)

Superficie: **0,7600 Has.**

X: **428.098**

Y: **4.123.756**

DATOS DE LA EDIFICACIÓN (Según Inspección Visual)

Uso actual: **AGRÍCOLA**

Estado de conservación: **MUY BUENO**

Nº de edificaciones: **1**

Superficie aproximada de construcción: **800 m²**

Nº Plantas: **1**

OBSERVACIONES

AFECCIONES TERRITORIALES

Sin Afección

EXPEDIENTE ADMINISTRATIVO

(A cumplimentar por el Ayto.)

Licencia de Obras

- No solicitada
- Concedida
- Denegada
- Pendiente

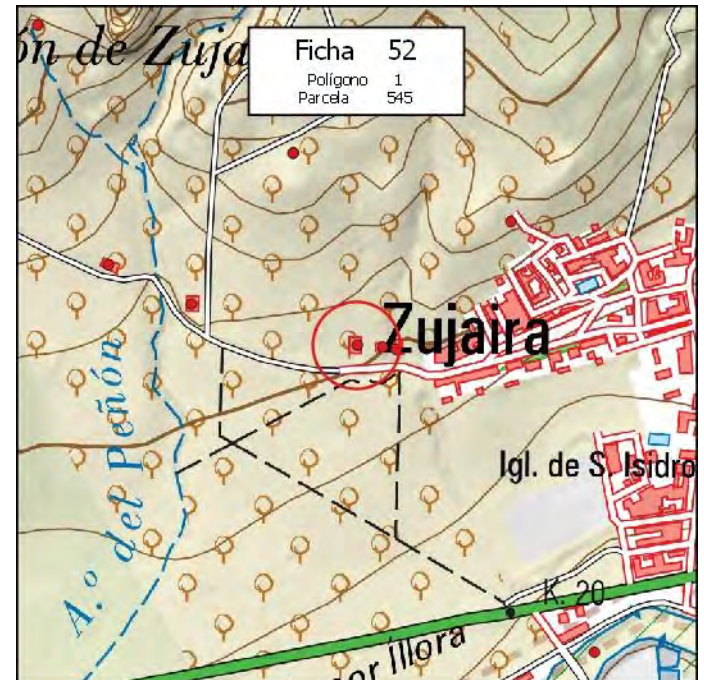
Disciplina Urbanística:

- Expte. restablecimiento orden perturbado
- Expediente de disciplina

Fotografía



Situación



MUNICIPIO: **PINOS PUENTE**

Nº de Ficha: **53**

DATOS CATASTRALES

Polígono: **1**

Paraje: **LAS RAJAS**

Parcela: **546**

Coordenadas UTM (ETRS89)

Superficie: **0,7500 Has.**

X: **428.132** Y: **4.123.754**

DATOS DE LA EDIFICACIÓN (Según Inspección Visual)

Uso actual: **RESID-AGRÍCOLA**

Estado de conservación: **BUENO**

Nº de edificaciones: **1**

Superficie aproximada de construcción: **250 m²**

Nº Plantas: **1**

OBSERVACIONES

AFECCIONES TERRITORIALES

Sin Afección

EXPEDIENTE ADMINISTRATIVO
(A cumplimentar por el Ayto.)

Licencia de Obras

No solicitada

Concedida

Denegada

Pendiente

Disciplina Urbanística:

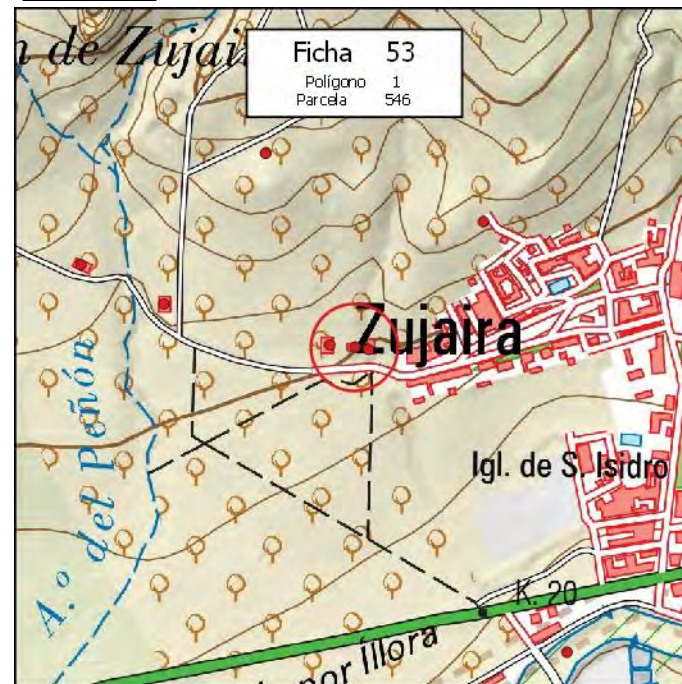
Expte. restablecimiento orden perturbado

Expediente de disciplina

Fotografía



Situación



MUNICIPIO: **PINOS PUENTE**

Nº de Ficha: **54**

DATOS CATASTRALES

Polígono: **1**

Paraje: **LAS RAJAS**

Parcela: **547**

Coordenadas UTM (ETRS89)

Superficie: **0,3600 Has.**

X: **428.149**

Y: **4.123.751**

DATOS DE LA EDIFICACIÓN (Según Inspección Visual)

Uso actual: **INDUSTRIAL**

Estado de conservación: **MALO**

Nº de edificaciones: **1**

Superficie aproximada de construcción: **200 m²**

Nº Plantas: **1**

OBSERVACIONES

AFECCIONES TERRITORIALES

Sin Afección

EXPEDIENTE ADMINISTRATIVO

(A cumplimentar por el Ayto.)

Licencia de Obras

- No solicitada
- Concedida
- Denegada
- Pendiente

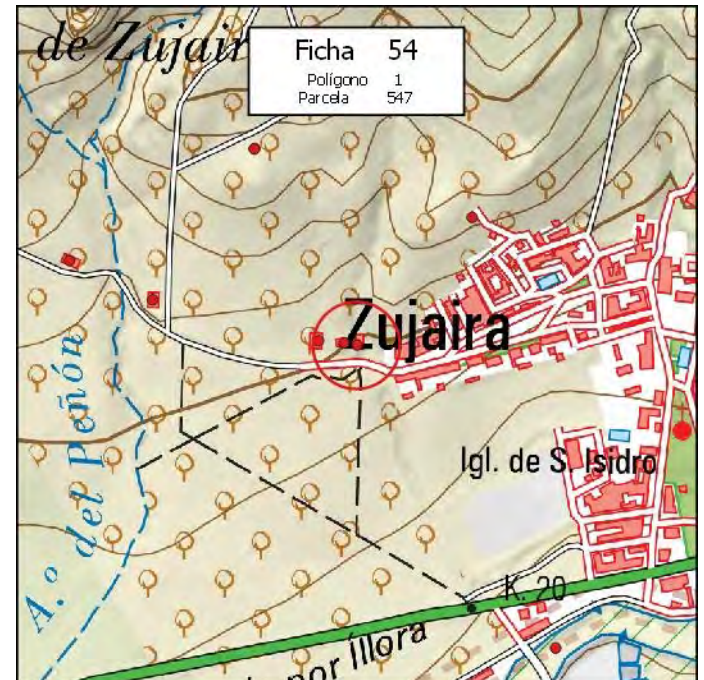
Disciplina Urbanística:

- Expte. restablecimiento orden perturbado
- Expediente de disciplina

Fotografía



Situación



Ficha **54**
Polígono **1**
Parcela **547**

MUNICIPIO: **PINOS PUENTE**

Nº de Ficha: **55**

DATOS CATASTRALES

Polígono: **1**

Paraje: **PENSADORES**

Parcela: **554**

Coordenadas UTM (ETRS89)

Superficie: **9,2600 Has.**

X: **427.566**

Y: **4.124.339**

DATOS DE LA EDIFICACIÓN (Según Inspección Visual)

Uso actual: **AGRÍCOLA**

Estado de conservación: **BUENO**

Nº de edificaciones: **1**

Superficie aproximada de construcción: **90 m²**

Nº Plantas: **1**

OBSERVACIONES

AFECCIONES TERRITORIALES

Sin Afección

EXPEDIENTE ADMINISTRATIVO

(A cumplimentar por el Ayto.)

Licencia de Obras

- No solicitada
- Concedida
- Denegada
- Pendiente

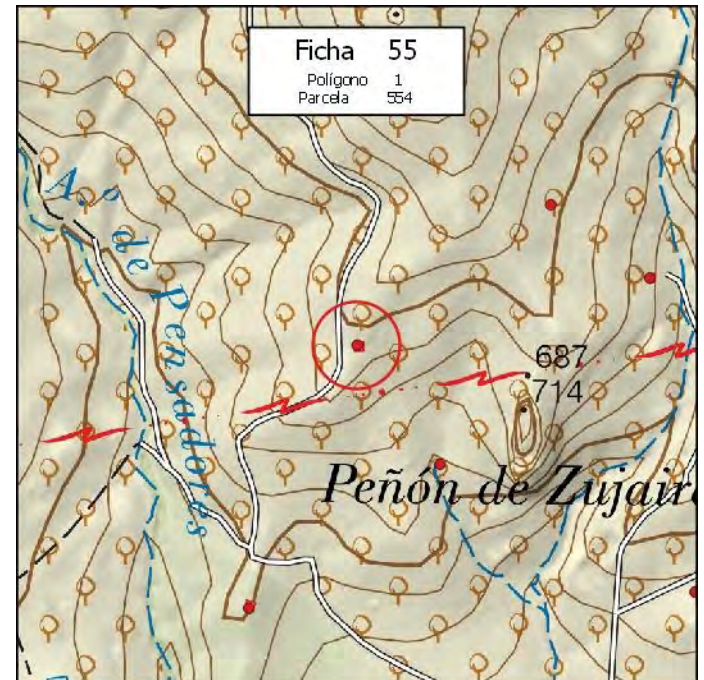
Disciplina Urbanística:

- Expte. restablecimiento orden perturbado
- Expediente de disciplina

Fotografía



Situación



MUNICIPIO: **PINOS PUENTE**

Nº de Ficha: **56**

DATOS CATASTRALES

Polígono: **1**

Paraje: **PENSADORES**

Parcela: **554**

Coordenadas UTM (ETRS89)

Superficie: **9,2600 Has.**

X: **427.769** Y: **4.123.863**

DATOS DE LA EDIFICACIÓN (Según Inspección Visual)

Uso actual: **AGRÍCOLA**

Estado de conservación: **MUY BUENO**

Nº de edificaciones: **1**

Superficie aproximada de construcción: **350 m²**

Nº Plantas: **1**

OBSERVACIONES

AFECCIONES TERRITORIALES

Sin Afección

EXPEDIENTE ADMINISTRATIVO
(A cumplimentar por el Ayto.)

Licencia de Obras

No solicitada

Concedida

Denegada

Pendiente

Disciplina Urbanística:

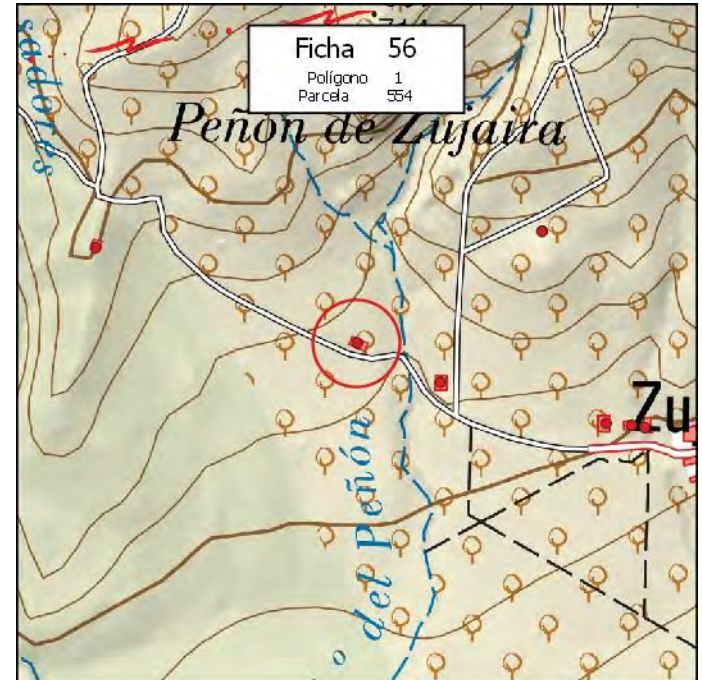
Expte. restablecimiento orden perturbado

Expediente de disciplina

Fotografía



Situación



MUNICIPIO: **PINOS PUENTE**

Nº de Ficha: **57**

DATOS CATASTRALES

Polígono: **1**

Paraje: **PENSADORES**

Parcela: **556**

Coordenadas UTM (ETRS89)

Superficie: **12,4400 Has.**

X: **427.033**

Y: **4.124.893**

DATOS DE LA EDIFICACIÓN (Según Inspección Visual)

Uso actual: **AGRÍCOLA**

Estado de conservación: **MUY BUENO**

Nº de edificaciones: **1**

Superficie aproximada de construcción: **250 m²**

Nº Plantas: **1**

OBSERVACIONES

MÁS CASETA DE 3 M2

AFECCIONES TERRITORIALES

Sin Afección

EXPEDIENTE ADMINISTRATIVO

(A cumplimentar por el Ayto.)

Licencia de Obras

- No solicitada
- Concedida
- Denegada
- Pendiente

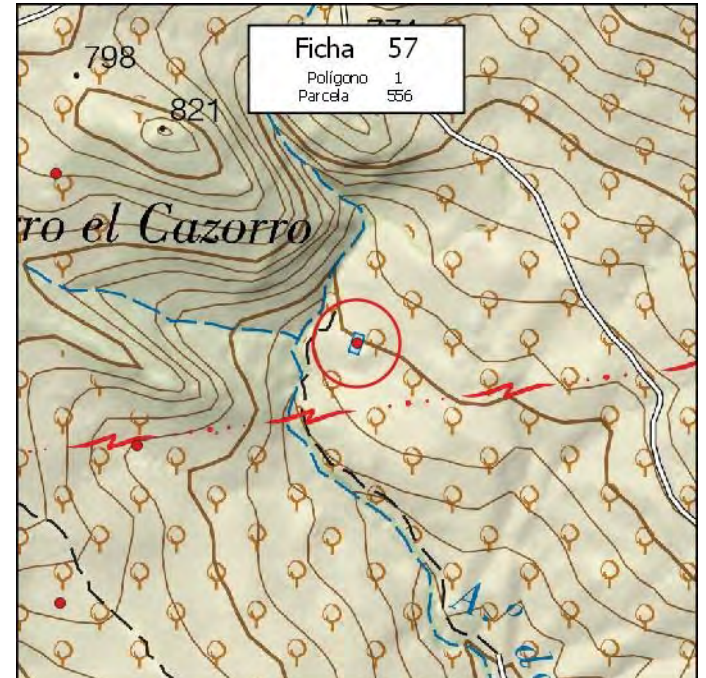
Disciplina Urbanística:

- Expte. restablecimiento orden perturbado
- Expediente de disciplina

Fotografía



Situación



MUNICIPIO: **PINOS PUENTE**

Nº de Ficha: **58**

DATOS CATASTRALES

Polígono: **1**

Paraje: **PENSADORES**

Parcela: **559**

Coordenadas UTM (ETRS89)

Superficie: **26,9700 Has.**

X: **427.423**

Y: **4.123.990**

DATOS DE LA EDIFICACIÓN (Según Inspección Visual)

Uso actual: **AGRÍCOLA**

Estado de conservación: **BUENO**

Nº de edificaciones: **1**

Superficie aproximada de construcción: **50 m²**

Nº Plantas: **1**

OBSERVACIONES

AFECCIONES TERRITORIALES

Sin Afección

EXPEDIENTE ADMINISTRATIVO

(A cumplimentar por el Ayto.)

Licencia de Obras

- No solicitada
- Concedida
- Denegada
- Pendiente

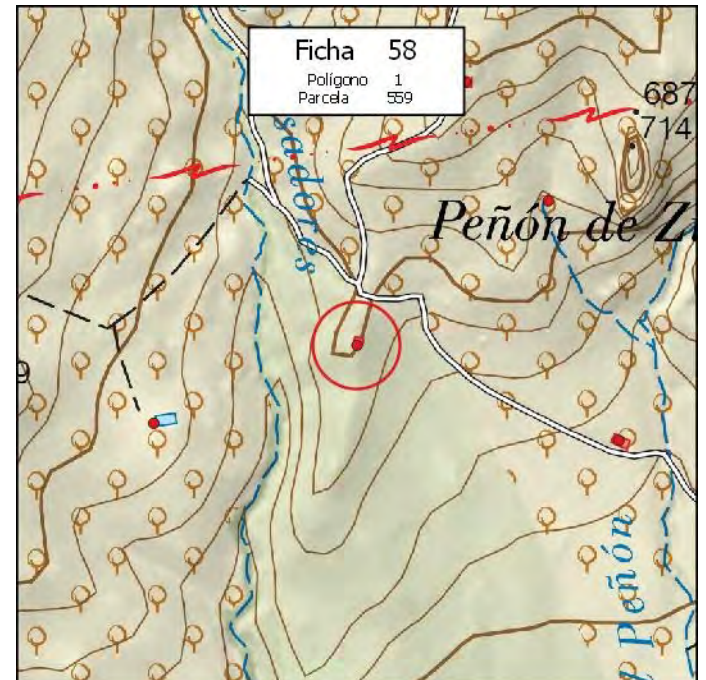
Disciplina Urbanística:

- Expte. restablecimiento orden perturbado
- Expediente de disciplina

Fotografía



Situación



MUNICIPIO: **PINOS PUENTE**

Nº de Ficha: **59**

DATOS CATASTRALES

Polígono: **1**

Paraje: **PENSADORES**

Parcela: **561**

Coordenadas UTM (ETRS89)

Superficie: **45,8500 Has.**

X: **427.153** Y: **4.123.886**

DATOS DE LA EDIFICACIÓN (Según Inspección Visual)

Uso actual: **AGRÍCOLA**

Estado de conservación: **MUY BUENO**

Nº de edificaciones: **1**

Superficie aproximada de construcción: **80 m²**

Nº Plantas: **1**

OBSERVACIONES

MÁS DEPÓSITOS DE 270 Y 60 M2

AFECCIONES TERRITORIALES

Sin Afección

EXPEDIENTE ADMINISTRATIVO

(A cumplimentar por el Ayto.)

Licencia de Obras

- No solicitada
- Concedida
- Denegada
- Pendiente

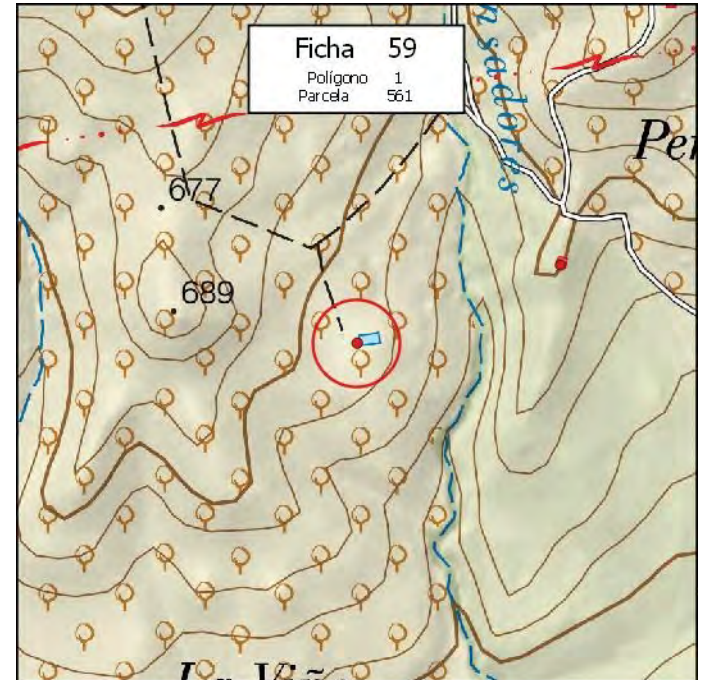
Disciplina Urbanística:

- Expte. restablecimiento orden perturbado
- Expediente de disciplina

Fotografía



Situación



MUNICIPIO: **PINOS PUENTE**

Nº de Ficha: **60**

DATOS CATASTRALES

Polígono: **1**

Paraje: **PENSADORES**

Parcela: **562**

Coordenadas UTM (ETRS89)

Superficie: **30,3700 Has.**

X: **426.640**

Y: **4.124.548**

DATOS DE LA EDIFICACIÓN (Según Inspección Visual)

Uso actual: **AGRÍCOLA**

Estado de conservación: **BUENO**

Nº de edificaciones: **1**

Superficie aproximada de construcción: **60 m²**

Nº Plantas: **1**

OBSERVACIONES

AFECCIONES TERRITORIALES

Sin Afección

EXPEDIENTE ADMINISTRATIVO

(A cumplimentar por el Ayto.)

Licencia de Obras

- No solicitada
- Concedida
- Denegada
- Pendiente

Disciplina Urbanística:

- Expte. restablecimiento orden perturbado
- Expediente de disciplina

Fotografía



Situación



MUNICIPIO: **PINOS PUENTE**

Nº de Ficha: **61**

DATOS CATASTRALES

Polígono: **1**

Paraje: **PENSADORES**

Parcela: **564**

Coordenadas UTM (ETRS89)

Superficie: **28,4400 Has.**

X: **426.742** Y: **4.124.757**

DATOS DE LA EDIFICACIÓN (Según Inspección Visual)

Uso actual: **AGRÍCOLA**

Estado de conservación: **MUY BUENO**

Nº de edificaciones: **1**

Superficie aproximada de construcción: **20 m²**

Nº Plantas: **1**

OBSERVACIONES

AFECCIONES TERRITORIALES

Sin Afección

EXPEDIENTE ADMINISTRATIVO

(A cumplimentar por el Ayto.)

Licencia de Obras

- No solicitada
- Concedida
- Denegada
- Pendiente

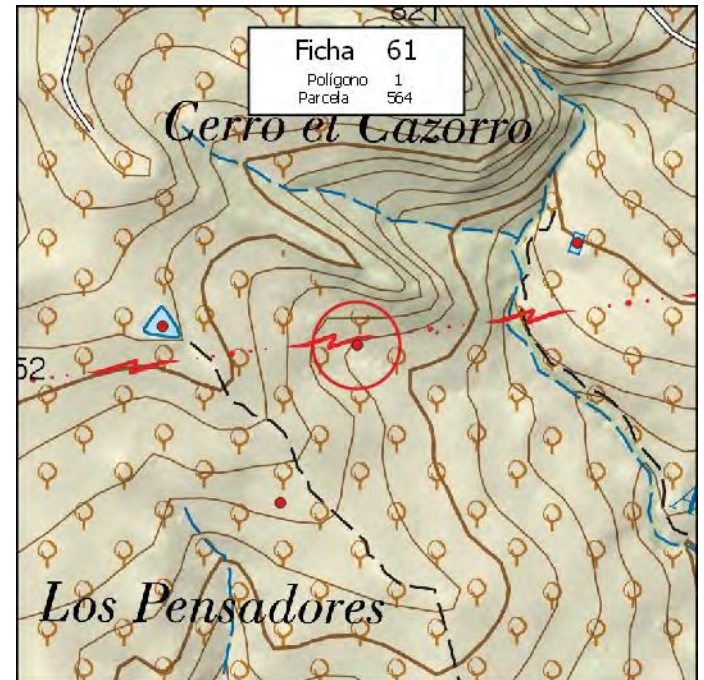
Disciplina Urbanística:

- Expte. restablecimiento orden perturbado
- Expediente de disciplina

Fotografía



Situación



MUNICIPIO: **PINOS PUENTE**

Nº de Ficha: **62**

DATOS CATASTRALES

Polígono: **1**

Paraje: **PENSADORES**

Parcela: **564**

Coordenadas UTM (ETRS89)

Superficie: **28,4400 Has.**

X: **426.484** Y: **4.124.782**

DATOS DE LA EDIFICACIÓN (Según Inspección Visual)

Uso actual: **AGRÍCOLA**

Estado de conservación: **MUY BUENO**

Nº de edificaciones: **1**

Superficie aproximada de construcción: **1200 m²**

Nº Plantas: **1**

OBSERVACIONES

MÁS CASETA DE 3 M2

AFECCIONES TERRITORIALES

Sin Afección

EXPEDIENTE ADMINISTRATIVO

(A cumplimentar por el Ayto.)

Licencia de Obras

- No solicitada
- Concedida
- Denegada
- Pendiente

Disciplina Urbanística:

- Expte. restablecimiento orden perturbado
- Expediente de disciplina

Fotografía



Situación



MUNICIPIO: **PINOS PUENTE**

Nº de Ficha: **63**

DATOS CATASTRALES

Polígono: **1**

Paraje: **CUSCUS**

Parcela: **572**

Coordenadas UTM (ETRS89)

Superficie: **11,1200 Has.**

X: **425.892** Y: **4.124.340**

DATOS DE LA EDIFICACIÓN (Según Inspección Visual)

Uso actual: **RESID-AGRÍCOLA**

Estado de conservación: **BUENO**

Nº de edificaciones: **1**

Superficie aproximada de construcción: **70 m²**

Nº Plantas: **1**

OBSERVACIONES

[Empty box for observations]

AFECCIONES TERRITORIALES

Sin Afección

EXPEDIENTE ADMINISTRATIVO

(A cumplimentar por el Ayto.)

Licencia de Obras

- No solicitada
- Concedida
- Denegada
- Pendiente

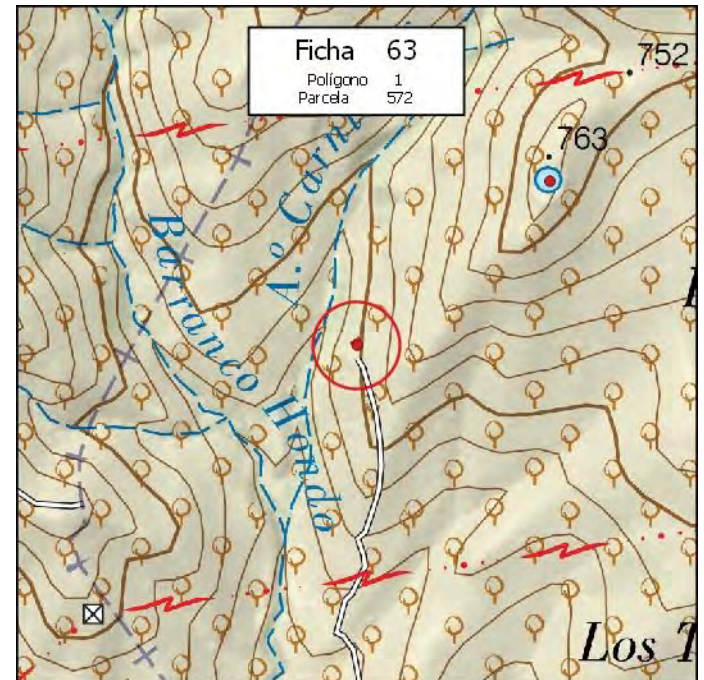
Disciplina Urbanística:

- Expte. restablecimiento orden perturbado
- Expediente de disciplina

Fotografía



Situación



MUNICIPIO: **PINOS PUENTE**

Nº de Ficha: **64**

DATOS CATASTRALES

Polígono: **1** Paraje: **CUSCUS**

Parcela: **574**

Coordenadas UTM (ETRS89)

Superficie: **49,8100 Has.**

X: **426.147** Y: **4.124.558**

DATOS DE LA EDIFICACIÓN (Según Inspección Visual)

Uso actual: **AGRÍCOLA** Estado de conservación: **MUY BUENO**

Nº de edificaciones: **1** Superficie aproximada de construcción: **1000 m²**

Nº Plantas: **1**

OBSERVACIONES

AFECCIONES TERRITORIALES

Sin Afección

EXPEDIENTE ADMINISTRATIVO
(A cumplimentar por el Ayto.)

Licencia de Obras

No solicitada

Concedida

Denegada

Pendiente

Disciplina Urbanística:

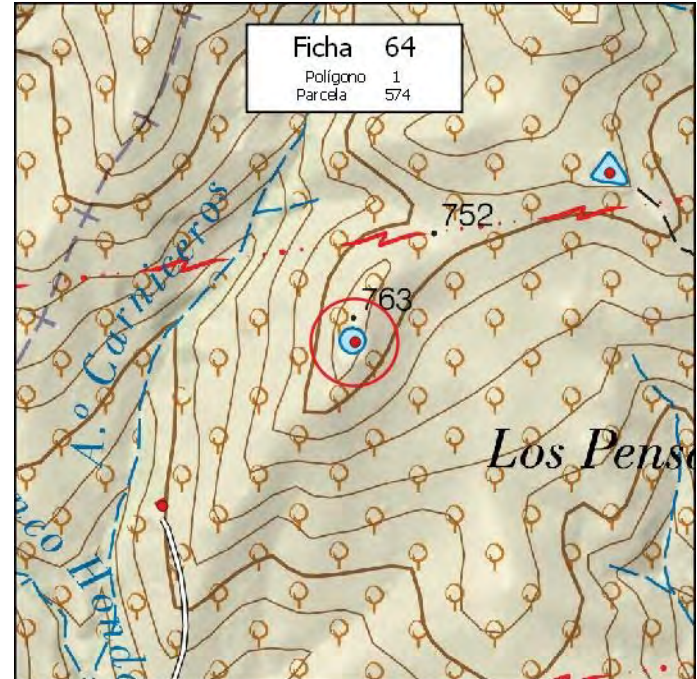
Expte. restablecimiento orden perturbado

Expediente de disciplina

Fotografía



Situación



MUNICIPIO: **PINOS PUENTE**

Nº de Ficha: **65**

DATOS CATASTRALES

Polígono: Paraje:

Parcela: **Coordenadas UTM (ETRS89)**

Superficie: X: Y:

DATOS DE LA EDIFICACIÓN (Según Inspección Visual)

Uso actual: Estado de conservación:

Nº de edificaciones: Superficie aproximada de construcción:

Nº Plantas:

OBSERVACIONES

AFECCIONES TERRITORIALES

Sin Afección

EXPEDIENTE ADMINISTRATIVO

(A cumplimentar por el Ayto.)

Licencia de Obras

- No solicitada
- Concedida
- Denegada
- Pendiente

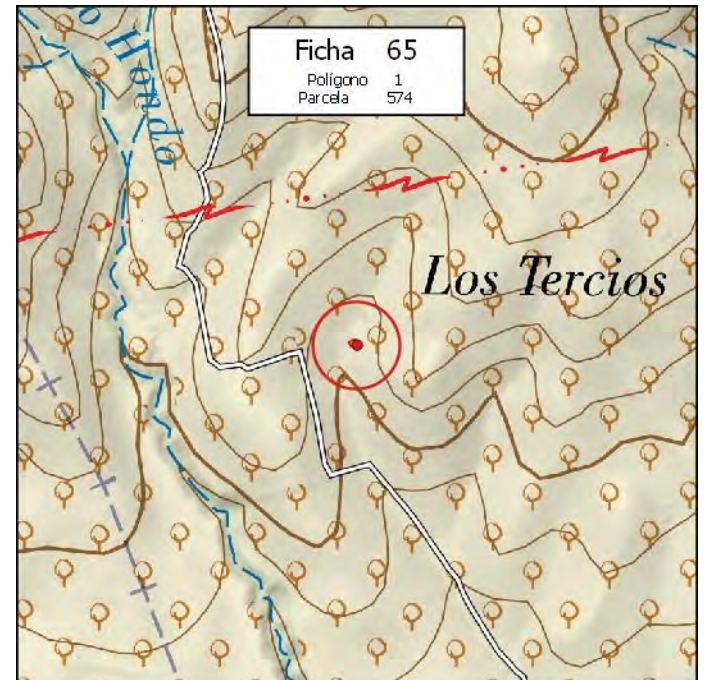
Disciplina Urbanística:

- Expte. restablecimiento orden perturbado
- Expediente de disciplina

Fotografía



Situación



MUNICIPIO: **PINOS PUENTE**

Nº de Ficha: **66**

DATOS CATASTRALES

Polígono: **1**

Paraje: **FUENTEZUELAS**

Parcela: **600**

Coordenadas UTM (ETRS89)

Superficie: **0,9500 Has.**

X: **427.977**

Y: **4.125.571**

DATOS DE LA EDIFICACIÓN (Según Inspección Visual)

Uso actual: **AGRÍCOLA**

Estado de conservación: **REGULAR**

Nº de edificaciones: **1**

Superficie aproximada de construcción: **115 m²**

Nº Plantas: **1**

OBSERVACIONES

AFECCIONES TERRITORIALES

Sin Afección

EXPEDIENTE ADMINISTRATIVO

(A cumplimentar por el Ayto.)

Licencia de Obras

- No solicitada
- Concedida
- Denegada
- Pendiente

Disciplina Urbanística:

- Expte. restablecimiento orden perturbado
- Expediente de disciplina

Fotografía



Situación



MUNICIPIO: **PINOS PUENTE**

Nº de Ficha: **67**

DATOS CATASTRALES

Polígono: **1**

Paraje: **FUENTEZUELAS**

Parcela: **603**

Coordenadas UTM (ETRS89)
X: **427.858** Y: **4.125.651**

Superficie: **1,0000 Has.**

Fotografía



DATOS DE LA EDIFICACIÓN (Según Inspección Visual)

Uso actual: **AGRÍCOLA**

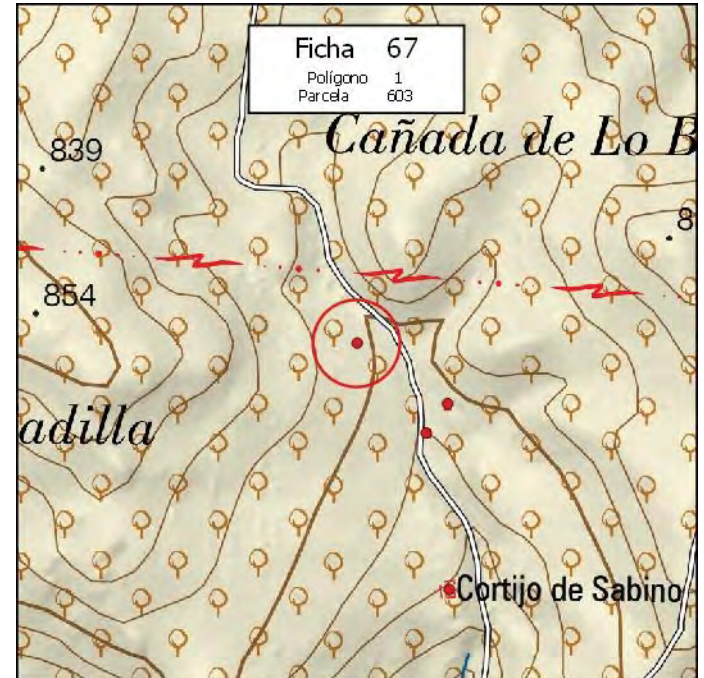
Estado de conservación: **MALO**

Nº de edificaciones: **1**

Superficie aproximada de construcción: **20 m²**

Nº Plantas: **1**

Situación



OBSERVACIONES

AFECCIONES TERRITORIALES

Sin Afección

EXPEDIENTE ADMINISTRATIVO
(A cumplimentar por el Ayto.)

Licencia de Obras

No solicitada

Concedida

Denegada

Pendiente

Disciplina Urbanística:

Expte. restablecimiento orden perturbado

Expediente de disciplina

MUNICIPIO: **PINOS PUENTE**

Nº de Ficha: **68**

DATOS CATASTRALES

Polígono: **1**

Paraje: **EL COSCOJAR**

Parcela: **606**

Coordenadas UTM (ETRS89)

Superficie: **3,0100 Has.**

X: **428.321**

Y: **4.127.813**

DATOS DE LA EDIFICACIÓN (Según Inspección Visual)

Uso actual: **RESID-AGRÍCOLA**

Estado de conservación: **MUY BUENO**

Nº de edificaciones: **1**

Superficie aproximada de construcción: **120 m²**

Nº Plantas: **2**

OBSERVACIONES

AFECCIONES TERRITORIALES

Sin Afección

EXPEDIENTE ADMINISTRATIVO

(A cumplimentar por el Ayto.)

Licencia de Obras

- No solicitada
- Concedida
- Denegada
- Pendiente

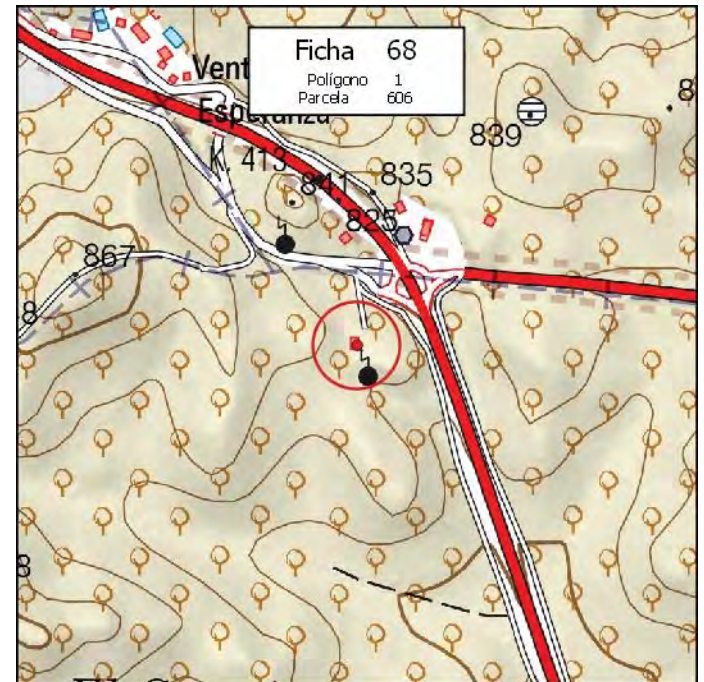
Disciplina Urbanística:

- Expte. restablecimiento orden perturbado
- Expediente de disciplina

Fotografía



Situación



MUNICIPIO: **PINOS PUENTE**

Nº de Ficha: **69**

DATOS CATASTRALES

Polígono: **1**

Paraje: **FUENTEZUELAS**

Parcela: **618**

Coordenadas UTM (ETRS89)

Superficie: **0,5500 Has.**

X: **427.949** Y: **4.125.532**

DATOS DE LA EDIFICACIÓN (Según Inspección Visual)

Uso actual: **AGRÍCOLA**

Estado de conservación: **MUY BUENO**

Nº de edificaciones: **1**

Superficie aproximada de construcción: **125 m²**

Nº Plantas: **1**

OBSERVACIONES

AFECCIONES TERRITORIALES

Sin Afección

EXPEDIENTE ADMINISTRATIVO

(A cumplimentar por el Ayto.)

Licencia de Obras

- No solicitada
- Concedida
- Denegada
- Pendiente

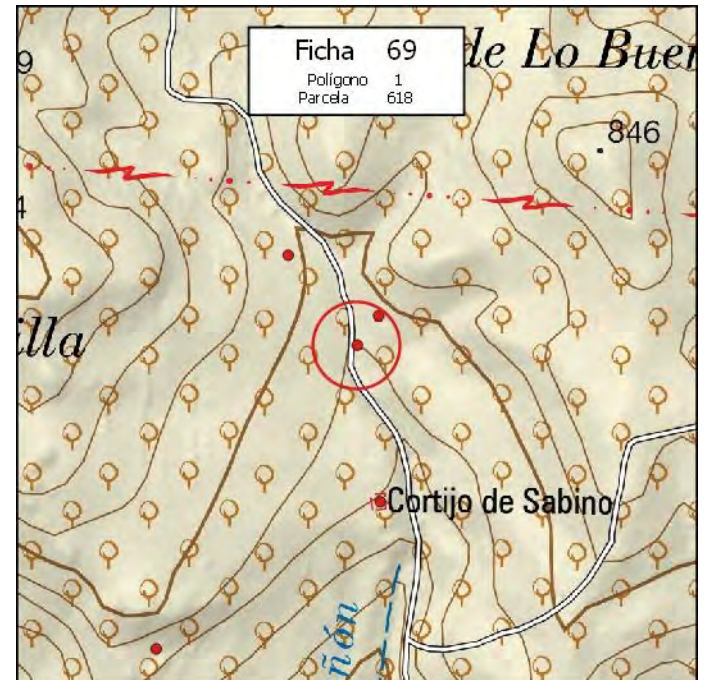
Disciplina Urbanística:

- Expte. restablecimiento orden perturbado
- Expediente de disciplina

Fotografía



Situación



MUNICIPIO: **PINOS PUENTE**

Nº de Ficha: **70**

DATOS CATASTRALES

Polígono: **1**

Paraje: **EL PEÑÓN**

Parcela: **619**

Coordenadas UTM (ETRS89)

Superficie: **0,1900 Has.**

X: **427.953**

Y: **4.124.428**

DATOS DE LA EDIFICACIÓN (Según Inspección Visual)

Uso actual: **AGRÍCOLA**

Estado de conservación: **MUY BUENO**

Nº de edificaciones: **1**

Superficie aproximada de construcción: **60 m²**

Nº Plantas: **1**

OBSERVACIONES

AFECCIONES TERRITORIALES

Sin Afección

EXPEDIENTE ADMINISTRATIVO

(A cumplimentar por el Ayto.)

Licencia de Obras

- No solicitada
- Concedida
- Denegada
- Pendiente

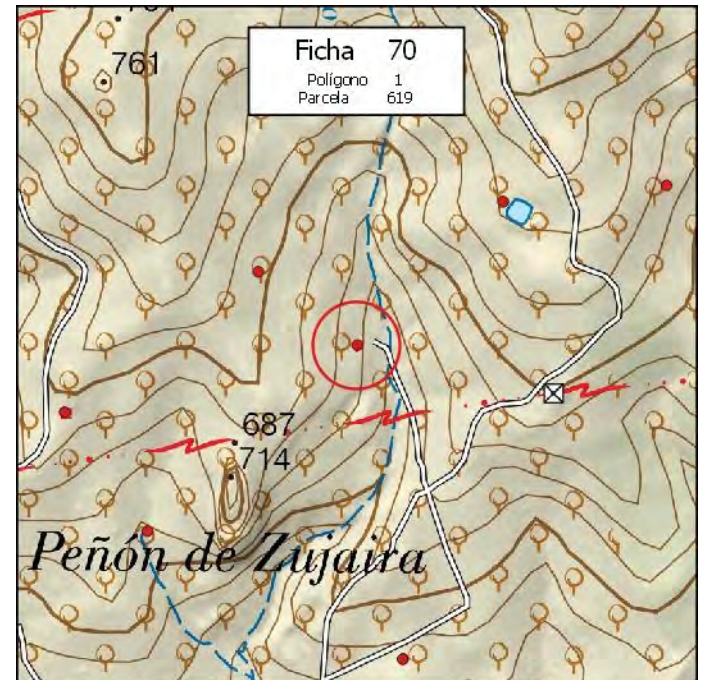
Disciplina Urbanística:

- Expte. restablecimiento orden perturbado
- Expediente de disciplina

Fotografía



Situación



MUNICIPIO: **PINOS PUENTE**

Nº de Ficha: **71**

DATOS CATASTRALES

Polígono: **1**

Paraje: **ALCARCELERAS**

Parcela: **647**

Coordenadas UTM (ETRS89)

Superficie: **0,4600 Has.**

X: **428.443**

Y: **4.124.478**

DATOS DE LA EDIFICACIÓN (Según Inspección Visual)

Uso actual: **AGRÍCOLA**

Estado de conservación: **MUY BUENO**

Nº de edificaciones: **1**

Superficie aproximada de construcción: **7 m²**

Nº Plantas: **1**

OBSERVACIONES

AFECCIONES TERRITORIALES

Sin Afección

EXPEDIENTE ADMINISTRATIVO

(A cumplimentar por el Ayto.)

Licencia de Obras

- No solicitada
- Concedida
- Denegada
- Pendiente

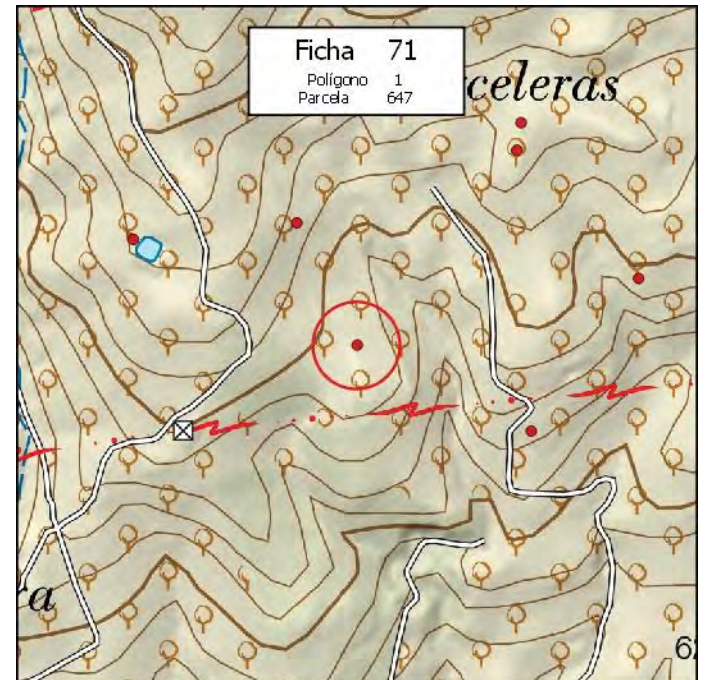
Disciplina Urbanística:

- Expte. restablecimiento orden perturbado
- Expediente de disciplina

Fotografía



Situación



MUNICIPIO: **PINOS PUENTE**

Nº de Ficha: **72**

DATOS CATASTRALES

Polígono: **1**

Paraje: **PEÑONCILLOS**

Parcela: **661**

Coordenadas UTM (ETRS89)

Superficie: **0,0620 Has.**

X: **429.670** Y: **4.123.986**

DATOS DE LA EDIFICACIÓN (Según Inspección Visual)

Uso actual: **RESIDENCIAL**

Estado de conservación: **MUY BUENO**

Nº de edificaciones: **1**

Superficie aproximada de construcción: **170 m²**

Nº Plantas: **1**

OBSERVACIONES

[Empty box for observations]

AFECCIONES TERRITORIALES

Sin Afección

EXPEDIENTE ADMINISTRATIVO

(A cumplimentar por el Ayto.)

Licencia de Obras

- No solicitada
- Concedida
- Denegada
- Pendiente

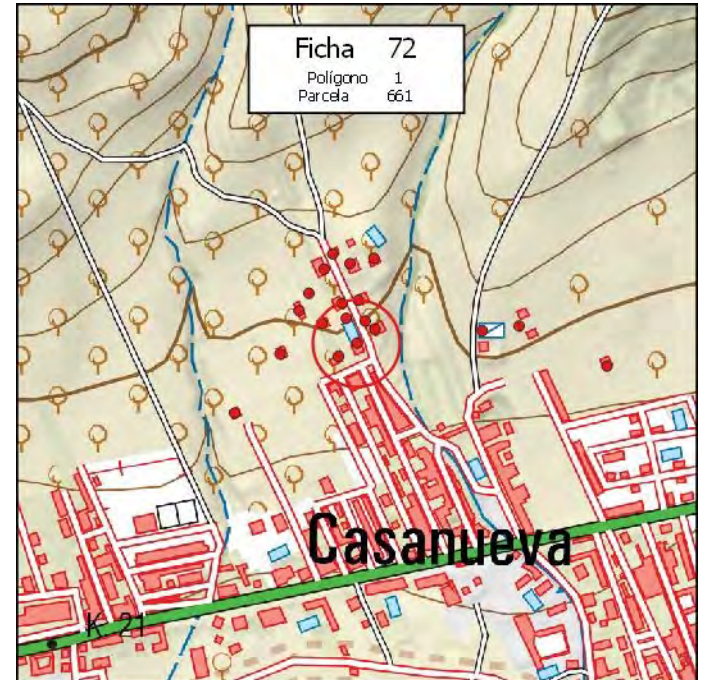
Disciplina Urbanística:

- Expte. restablecimiento orden perturbado
- Expediente de disciplina

Fotografía



Situación



MUNICIPIO: **PINOS PUENTE**

Nº de Ficha: **73**

DATOS CATASTRALES

Polígono: **1**

Paraje: **PEÑONCILLOS**

Parcela: **662**

Coordenadas UTM (ETRS89)

Superficie: **0,0700 Has.**

X: **429.626**

Y: **4.124.084**

DATOS DE LA EDIFICACIÓN (Según Inspección Visual)

Uso actual: **RESID-AGRÍCOLA**

Estado de conservación: **MUY BUENO**

Nº de edificaciones: **1**

Superficie aproximada de construcción: **160 m²**

Nº Plantas: **1**

OBSERVACIONES

AFECCIONES TERRITORIALES

Sin Afección

EXPEDIENTE ADMINISTRATIVO

(A cumplimentar por el Ayto.)

Licencia de Obras

- No solicitada
- Concedida
- Denegada
- Pendiente

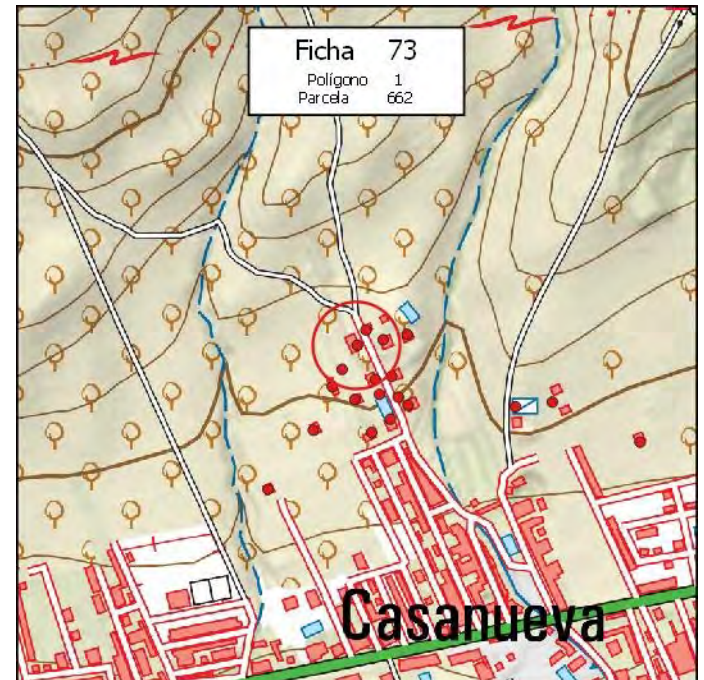
Disciplina Urbanística:

- Expte. restablecimiento orden perturbado
- Expediente de disciplina

Fotografía



Situación



MUNICIPIO: **PINOS PUENTE**

Nº de Ficha: **74**

DATOS CATASTRALES

Polígono: Paraje:

Parcela: **Coordenadas UTM (ETRS89)**

Superficie: X: Y:

DATOS DE LA EDIFICACIÓN (Según Inspección Visual)

Uso actual: Estado de conservación:

Nº de edificaciones: Superficie aproximada de construcción:

Nº Plantas:

OBSERVACIONES

DISTRIBUIDO EN 2 NAVES, TRES CASETAS Y DOS DEÓSITOS DE 250 Y 70 M2

AFECCIONES TERRITORIALES

Sin Afección

EXPEDIENTE ADMINISTRATIVO
(A cumplimentar por el Ayto.)

Licencia de Obras

No solicitada

Concedida

Denegada

Pendiente

Disciplina Urbanística:

Expte. restablecimiento orden perturbado

Expediente de disciplina

Fotografía



Situación



MUNICIPIO: **PINOS PUENTE**

Nº de Ficha: **75**

DATOS CATASTRALES

Polígono: **2**

Paraje: **EL COSCOJAR**

Parcela: **8**

Coordenadas UTM (ETRS89)

Superficie: **2,2900 Has.**

X: **428.936** Y: **4.127.648**

DATOS DE LA EDIFICACIÓN (Según Inspección Visual)

Uso actual: **AGRÍCOLA**

Estado de conservación: **MUY BUENO**

Nº de edificaciones: **3**

Superficie aproximada de construcción: **4 m²**

Nº Plantas: **1**

OBSERVACIONES

MÁS PÉRGOLA SOLAR Y DEPÓSITO ENTERRADO

AFECCIONES TERRITORIALES

Sin Afección

EXPEDIENTE ADMINISTRATIVO

(A cumplimentar por el Ayto.)

Licencia de Obras

- No solicitada
- Concedida
- Denegada
- Pendiente

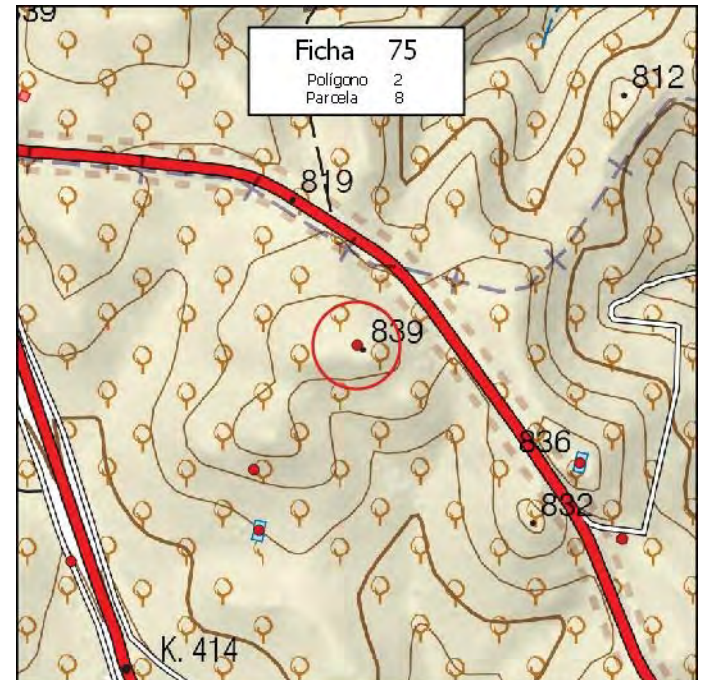
Disciplina Urbanística:

- Expte. restablecimiento orden perturbado
- Expediente de disciplina

Fotografía



Situación



MUNICIPIO: **PINOS PUENTE**

Nº de Ficha: **76**

DATOS CATASTRALES

Polígono: **2**

Paraje: **EL COSCOJAR**

Parcela: **15**

Coordenadas UTM (ETRS89)

Superficie: **3,9500 Has.**

X: **428.806**

Y: **4.127.402**

DATOS DE LA EDIFICACIÓN (Según Inspección Visual)

Uso actual: **AGRÍCOLA**

Estado de conservación: **BUENO**

Nº de edificaciones: **1**

Superficie aproximada de construcción: **115 m²**

Nº Plantas: **1**

OBSERVACIONES

AFECCIONES TERRITORIALES

Sin Afección

EXPEDIENTE ADMINISTRATIVO

(A cumplimentar por el Ayto.)

Licencia de Obras

- No solicitada
- Concedida
- Denegada
- Pendiente

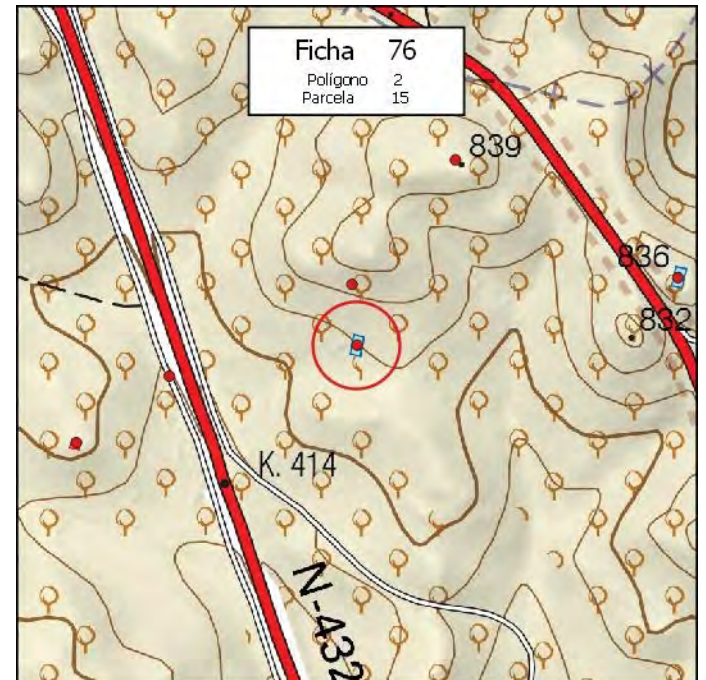
Disciplina Urbanística:

- Expte. restablecimiento orden perturbado
- Expediente de disciplina

Fotografía



Situación



MUNICIPIO: **PINOS PUENTE**

Nº de Ficha: **77**

DATOS CATASTRALES

Polígono: **2**

Paraje: **EL COSCOJAR**

Parcela: **36**

Coordenadas UTM (ETRS89)

Superficie: **1,6900 Has.**

X: **429.588** Y: **4.126.935**

DATOS DE LA EDIFICACIÓN (Según Inspección Visual)

Uso actual: **AGRÍCOLA**

Estado de conservación: **BUENO**

Nº de edificaciones: **2**

Superficie aproximada de construcción: **90 m²**

Nº Plantas: **1**

OBSERVACIONES

MÁS DEPÓSITO DE 120 M2

AFECCIONES TERRITORIALES

VP020412007-CORDEL DE LA GALLINA

EXPEDIENTE ADMINISTRATIVO

(A cumplimentar por el Ayto.)

Licencia de Obras

- No solicitada
- Concedida
- Denegada
- Pendiente

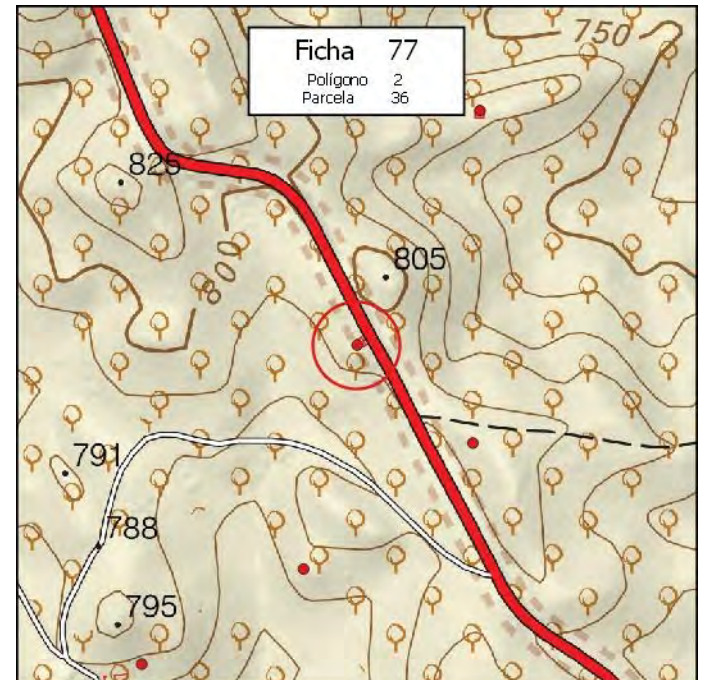
Disciplina Urbanística:

- Expte. restablecimiento orden perturbado
- Expediente de disciplina

Fotografía



Situación



MUNICIPIO: **PINOS PUENTE**

Nº de Ficha: **78**

DATOS CATASTRALES

Polígono: **2**

Paraje: **EL COSCOJAR**

Parcela: **51**

Coordenadas UTM (ETRS89)

Superficie: **1,7600 Has.**

X: **429.111**

Y: **4.126.363**

DATOS DE LA EDIFICACIÓN (Según Inspección Visual)

Uso actual: **AGRÍCOLA**

Estado de conservación: **BUENO**

Nº de edificaciones: **1**

Superficie aproximada de construcción: **30 m²**

Nº Plantas: **1**

OBSERVACIONES

AFECCIONES TERRITORIALES

Sin Afección

EXPEDIENTE ADMINISTRATIVO

(A cumplimentar por el Ayto.)

Licencia de Obras

- No solicitada
- Concedida
- Denegada
- Pendiente

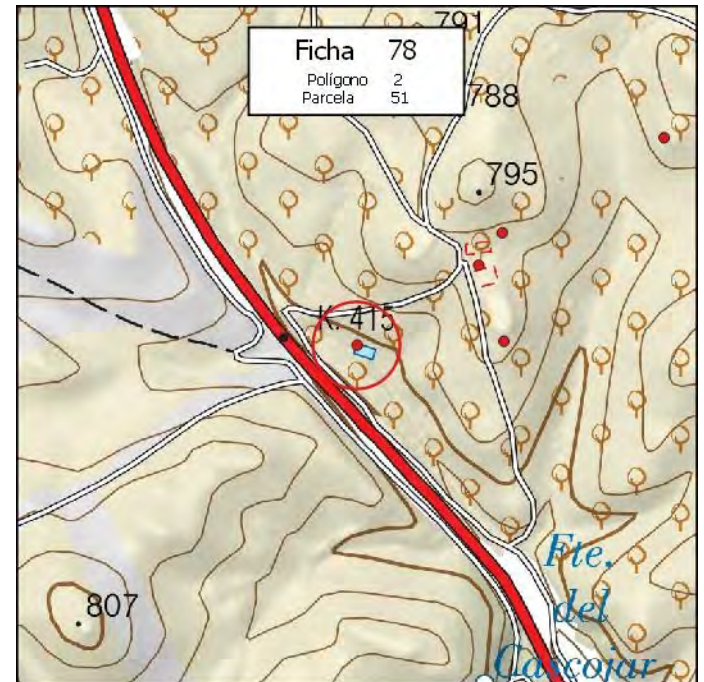
Disciplina Urbanística:

- Expte. restablecimiento orden perturbado
- Expediente de disciplina

Fotografía



Situación



MUNICIPIO: **PINOS PUENTE**

Nº de Ficha: **79**

DATOS CATASTRALES

Polígono: **2**

Paraje: **EL COSCOJAR**

Parcela: **55**

Coordenadas UTM (ETRS89)

Superficie: **0,9400 Has.**

X: **429.305**

Y: **4.126.368**

DATOS DE LA EDIFICACIÓN (Según Inspección Visual)

Uso actual: **AGRÍCOLA**

Estado de conservación: **BUENO**

Nº de edificaciones: **1**

Superficie aproximada de construcción: **20 m²**

Nº Plantas: **1**

OBSERVACIONES

AFECCIONES TERRITORIALES

Sin Afección

EXPEDIENTE ADMINISTRATIVO

(A cumplimentar por el Ayto.)

Licencia de Obras

- No solicitada
- Concedida
- Denegada
- Pendiente

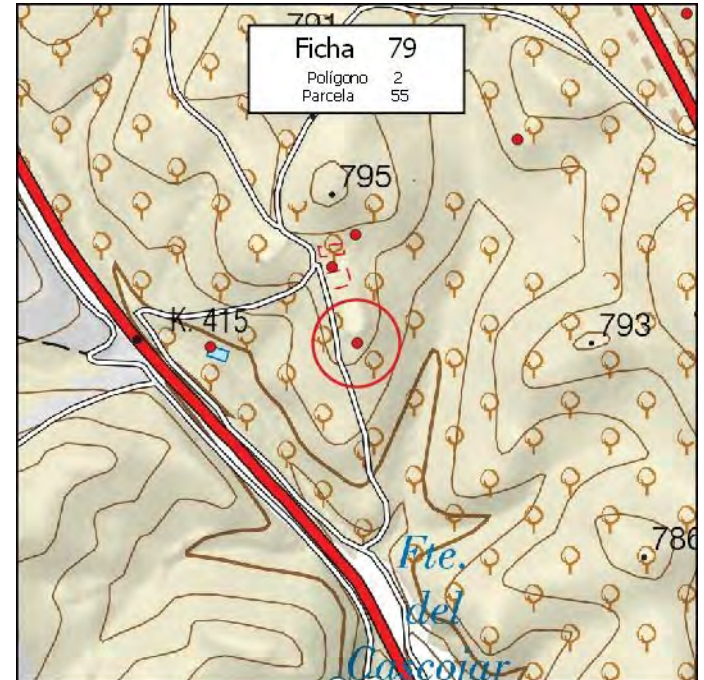
Disciplina Urbanística:

- Expte. restablecimiento orden perturbado
- Expediente de disciplina

Fotografía



Situación



MUNICIPIO: **PINOS PUENTE**

Nº de Ficha: **80**

DATOS CATASTRALES

Polígono: **2**

Paraje: **EL COSCOJAR**

Parcela: **58**

Coordenadas UTM (ETRS89)

Superficie: **0,3900 Has.**

X: **429.272**

Y: **4.126.469**

DATOS DE LA EDIFICACIÓN (Según Inspección Visual)

Uso actual: **AGRÍCOLA**

Estado de conservación: **RUINA**

Nº de edificaciones: **1**

Superficie aproximada de construcción: **450 m²**

Nº Plantas: **1**

OBSERVACIONES

AFECCIONES TERRITORIALES

Sin Afección

EXPEDIENTE ADMINISTRATIVO

(A cumplimentar por el Ayto.)

Licencia de Obras

- No solicitada
- Concedida
- Denegada
- Pendiente

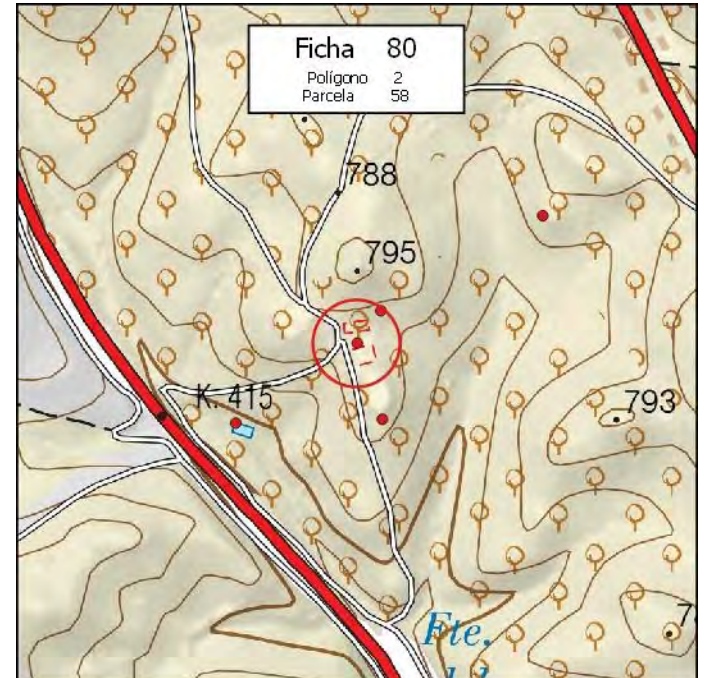
Disciplina Urbanística:

- Expte. restablecimiento orden perturbado
- Expediente de disciplina

Fotografía



Situación



MUNICIPIO: **PINOS PUENTE**

Nº de Ficha: **81**

DATOS CATASTRALES

Polígono: **2**

Paraje: **EL COSCOJAR**

Parcela: **60**

Coordenadas UTM (ETRS89)

Superficie: **0,9400 Has.**

X: **429.303**

Y: **4.126.511**

DATOS DE LA EDIFICACIÓN (Según Inspección Visual)

Uso actual: **AGRÍCOLA**

Estado de conservación: **BUENO**

Nº de edificaciones: **1**

Superficie aproximada de construcción: **25 m²**

Nº Plantas: **1**

OBSERVACIONES

AFECCIONES TERRITORIALES

Sin Afección

EXPEDIENTE ADMINISTRATIVO

(A cumplimentar por el Ayto.)

Licencia de Obras

- No solicitada
- Concedida
- Denegada
- Pendiente

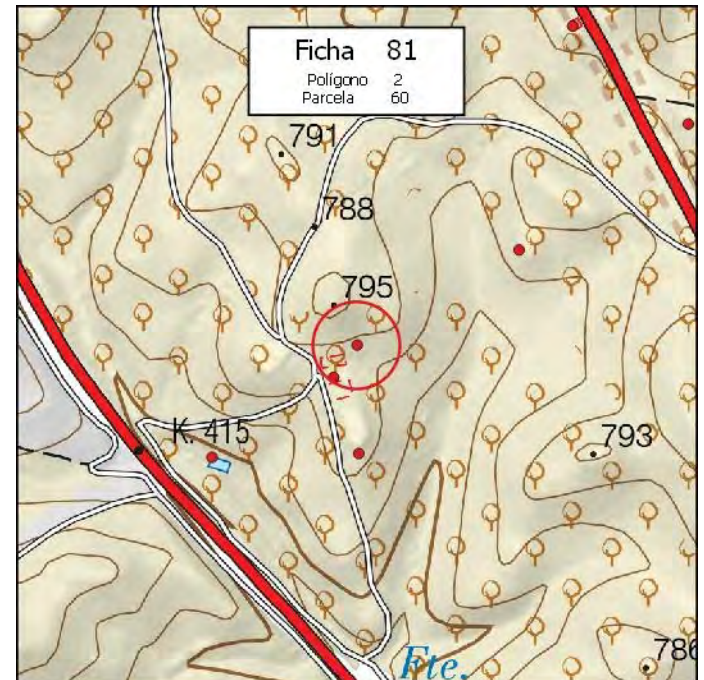
Disciplina Urbanística:

- Expte. restablecimiento orden perturbado
- Expediente de disciplina

Fotografía



Situación



MUNICIPIO: **PINOS PUENTE**

Nº de Ficha: **82**

DATOS CATASTRALES

Polígono: **2**

Paraje: **EL COSCOJAR**

Parcela: **65**

Coordenadas UTM (ETRS89)

Superficie: **2,4400 Has.**

X: **429.517**

Y: **4.126.638**

DATOS DE LA EDIFICACIÓN (Según Inspección Visual)

Uso actual: **AGRÍCOLA**

Estado de conservación: **BUENO**

Nº de edificaciones: **1**

Superficie aproximada de construcción: **90 m²**

Nº Plantas: **1**

OBSERVACIONES

AFECCIONES TERRITORIALES

Sin Afección

EXPEDIENTE ADMINISTRATIVO

(A cumplimentar por el Ayto.)

Licencia de Obras

- No solicitada
- Concedida
- Denegada
- Pendiente

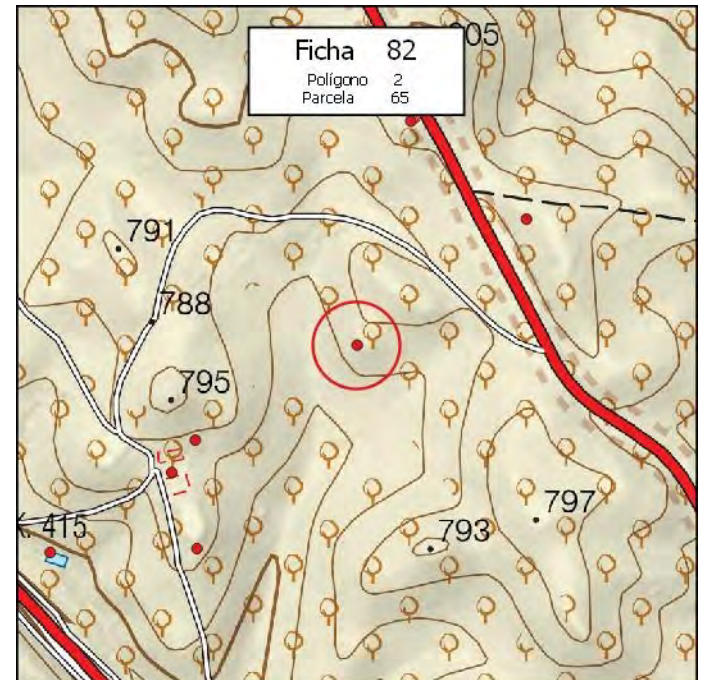
Disciplina Urbanística:

- Expte. restablecimiento orden perturbado
- Expediente de disciplina

Fotografía



Situación



MUNICIPIO: **PINOS PUENTE**

Nº de Ficha: **83**

DATOS CATASTRALES

Polígono: **2**

Paraje: **EL COSCOJAR**

Parcela: **73**

Coordenadas UTM (ETRS89)

Superficie: **17,5600 Has.**

X: **429.830**

Y: **4.125.994**

DATOS DE LA EDIFICACIÓN (Según Inspección Visual)

Uso actual: **AGRÍCOLA**

Estado de conservación: **RUINA**

Nº de edificaciones: **1**

Superficie aproximada de construcción: **65 m²**

Nº Plantas: **2**

OBSERVACIONES

AFECCIONES TERRITORIALES

Sin Afección

EXPEDIENTE ADMINISTRATIVO

(A cumplimentar por el Ayto.)

Licencia de Obras

- No solicitada
- Concedida
- Denegada
- Pendiente

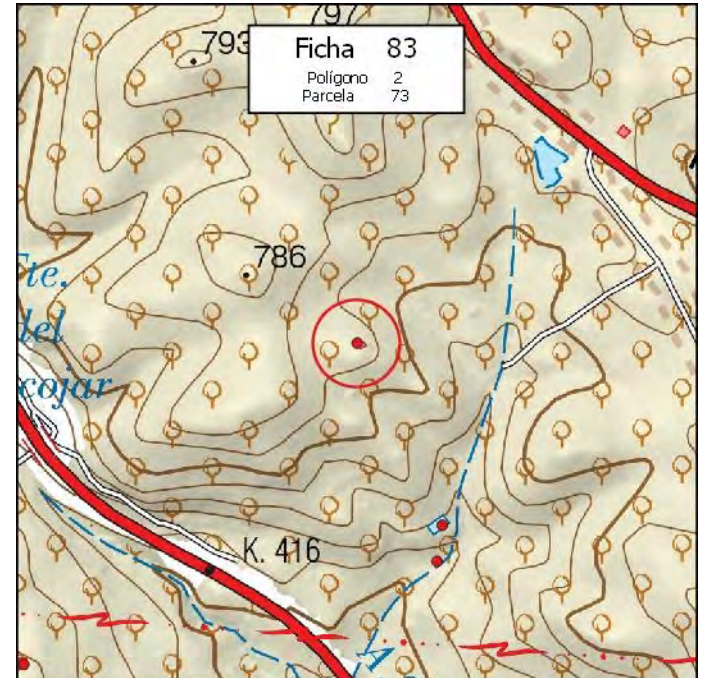
Disciplina Urbanística:

- Expte. restablecimiento orden perturbado
- Expediente de disciplina

Fotografía



Situación



MUNICIPIO: **PINOS PUENTE**

Nº de Ficha: **84**

DATOS CATASTRALES

Polígono: **2**

Paraje: **LOS CERRAJONES**

Parcela: **78**

Coordenadas UTM (ETRS89)

Superficie: **11,8700 Has.**

X: **429.943**

Y: **4.125.752**

DATOS DE LA EDIFICACIÓN (Según Inspección Visual)

Uso actual: **AGRÍCOLA**

Estado de conservación: **BUENO**

Nº de edificaciones: **1**

Superficie aproximada de construcción: **35 m²**

Nº Plantas: **1**

OBSERVACIONES

AFECCIONES TERRITORIALES

Sin Afección

EXPEDIENTE ADMINISTRATIVO

(A cumplimentar por el Ayto.)

Licencia de Obras

- No solicitada
- Concedida
- Denegada
- Pendiente

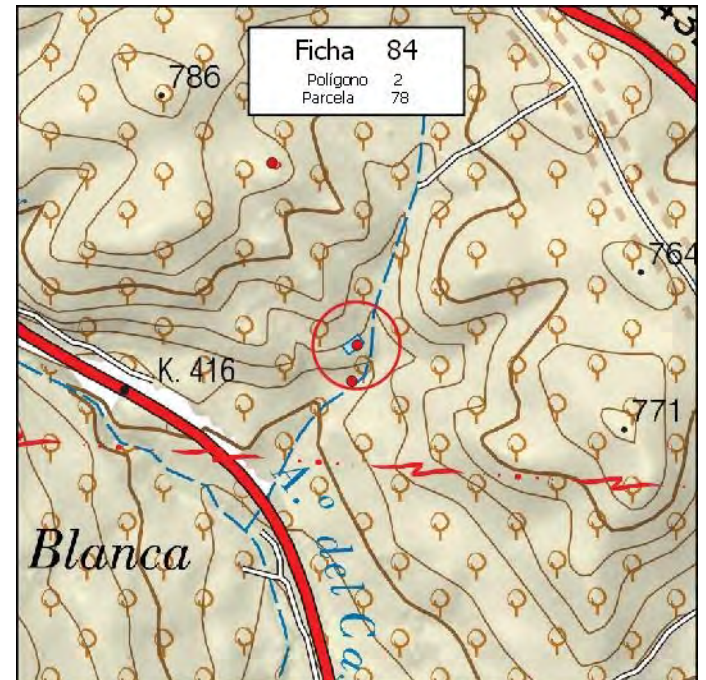
Disciplina Urbanística:

- Expte. restablecimiento orden perturbado
- Expediente de disciplina

Fotografía



Situación



MUNICIPIO: **PINOS PUENTE**

Nº de Ficha: **85**

DATOS CATASTRALES

Polígono: **2**

Paraje: **LOS CERRAJONES**

Parcela: **78**

Coordenadas UTM (ETRS89)

Superficie: **11,8700 Has.**

X: **429.936**

Y: **4.125.704**

DATOS DE LA EDIFICACIÓN (Según Inspección Visual)

Uso actual: **AGRÍCOLA**

Estado de conservación: **MALO**

Nº de edificaciones: **1**

Superficie aproximada de construcción: **16 m²**

Nº Plantas: **1**

OBSERVACIONES

AFECCIONES TERRITORIALES

Sin Afección

EXPEDIENTE ADMINISTRATIVO

(A cumplimentar por el Ayto.)

Licencia de Obras

- No solicitada
- Concedida
- Denegada
- Pendiente

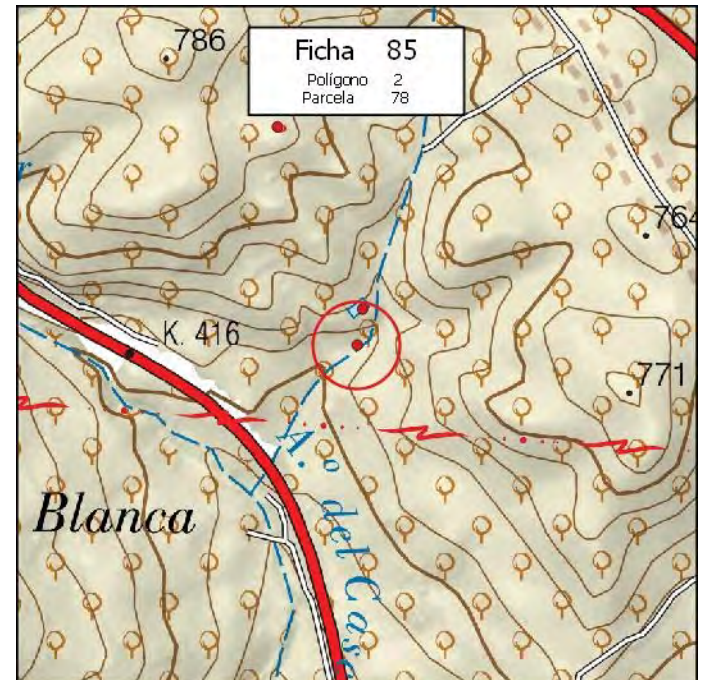
Disciplina Urbanística:

- Expte. restablecimiento orden perturbado
- Expediente de disciplina

Fotografía



Situación



MUNICIPIO: **PINOS PUENTE**

Nº de Ficha: **86**

DATOS CATASTRALES

Polígono: **2**

Paraje: **EL COSCOJAR**

Parcela: **82**

Coordenadas UTM (ETRS89)

Superficie: **1,9000 Has.**

X: **429.332**

Y: **4.125.879**

DATOS DE LA EDIFICACIÓN (Según Inspección Visual)

Uso actual: **AGRÍCOLA**

Estado de conservación: **BUENO**

Nº de edificaciones: **1**

Superficie aproximada de construcción: **12 m²**

Nº Plantas: **1**

OBSERVACIONES

AFECCIONES TERRITORIALES

Sin Afección

EXPEDIENTE ADMINISTRATIVO

(A cumplimentar por el Ayto.)

Licencia de Obras

- No solicitada
- Concedida
- Denegada
- Pendiente

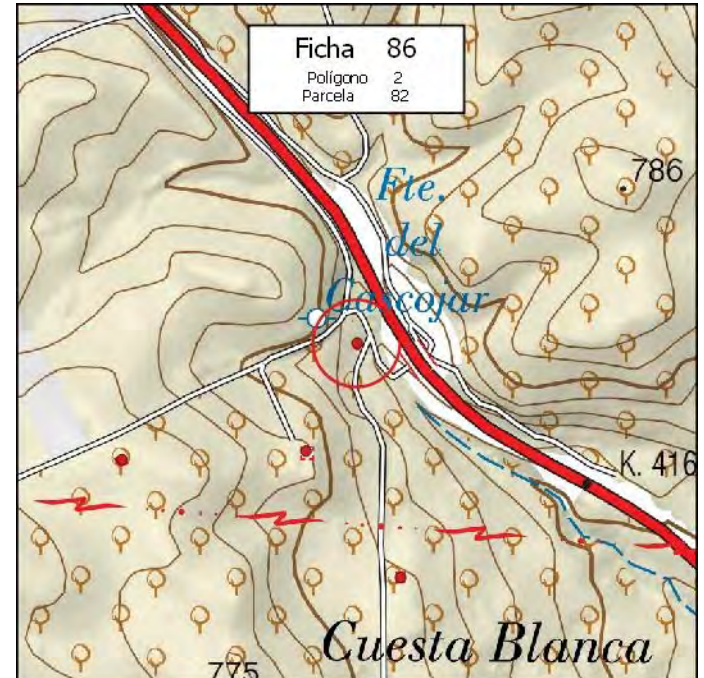
Disciplina Urbanística:

- Expte. restablecimiento orden perturbado
- Expediente de disciplina

Fotografía



Situación



MUNICIPIO: **PINOS PUENTE**

Nº de Ficha: **87**

DATOS CATASTRALES

Polígono: **2**

Paraje: **EL COSCOJAR**

Parcela: **85**

Coordenadas UTM (ETRS89)

Superficie: **1,6400 Has.**

X: **429.389**

Y: **4.125.567**

DATOS DE LA EDIFICACIÓN (Según Inspección Visual)

Uso actual: **RESID-AGRÍCOLA**

Estado de conservación: **BUENO**

Nº de edificaciones: **1**

Superficie aproximada de construcción: **130 m²**

Nº Plantas: **1**

OBSERVACIONES

AFECCIONES TERRITORIALES

Sin Afección

EXPEDIENTE ADMINISTRATIVO

(A cumplimentar por el Ayto.)

Licencia de Obras

- No solicitada
- Concedida
- Denegada
- Pendiente

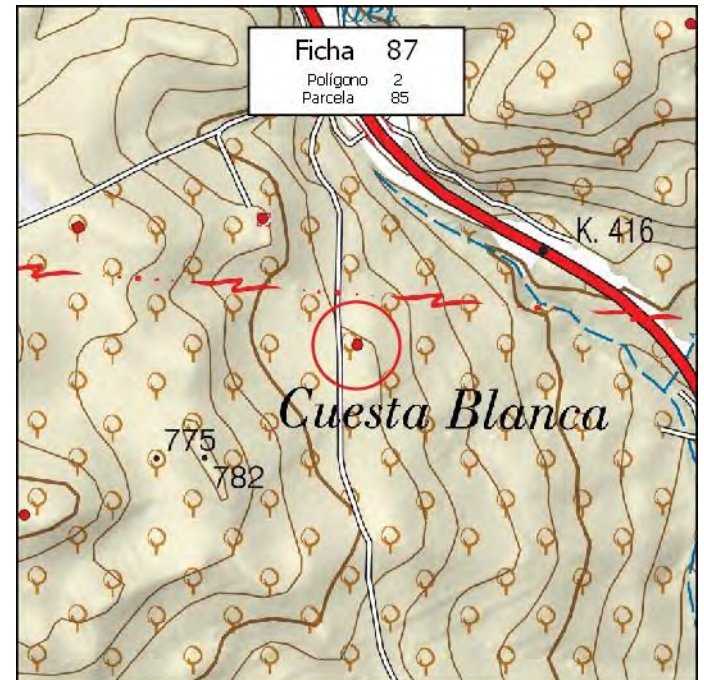
Disciplina Urbanística:

- Expte. restablecimiento orden perturbado
- Expediente de disciplina

Fotografía



Situación



MUNICIPIO: **PINOS PUENTE**

Nº de Ficha: **88**

DATOS CATASTRALES

Polígono: **2**

Paraje: **ESTEPA**

Parcela: **127**

Coordenadas UTM (ETRS89)

Superficie: **1,4700 Has.**

X: **429.739**

Y: **4.124.594**

DATOS DE LA EDIFICACIÓN (Según Inspección Visual)

Uso actual: **AGRÍCOLA**

Estado de conservación: **RUINA**

Nº de edificaciones: **1**

Superficie aproximada de construcción: **160 m²**

Nº Plantas: **1**

OBSERVACIONES

AFECCIONES TERRITORIALES

Sin Afección

EXPEDIENTE ADMINISTRATIVO

(A cumplimentar por el Ayto.)

Licencia de Obras

- No solicitada
- Concedida
- Denegada
- Pendiente

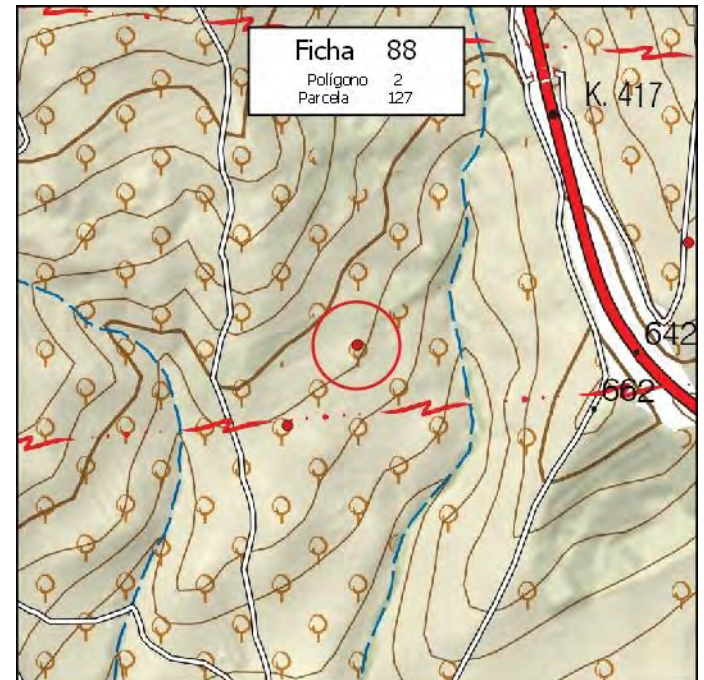
Disciplina Urbanística:

- Expte. restablecimiento orden perturbado
- Expediente de disciplina

Fotografía



Situación



MUNICIPIO: **PINOS PUENTE**

Nº de Ficha: **89**

DATOS CATASTRALES

Polígono: **2**

Paraje: **ESTEPA**

Parcela: **140**

Coordenadas UTM (ETRS89)

Superficie: **1,2800 Has.**

X: **429.647**

Y: **4.124.488**

DATOS DE LA EDIFICACIÓN (Según Inspección Visual)

Uso actual: **AGRÍCOLA**

Estado de conservación: **REGULAR**

Nº de edificaciones: **1**

Superficie aproximada de construcción: **12 m²**

Nº Plantas: **1**

OBSERVACIONES

AFECCIONES TERRITORIALES

Sin Afección

EXPEDIENTE ADMINISTRATIVO

(A cumplimentar por el Ayto.)

Licencia de Obras

- No solicitada
- Concedida
- Denegada
- Pendiente

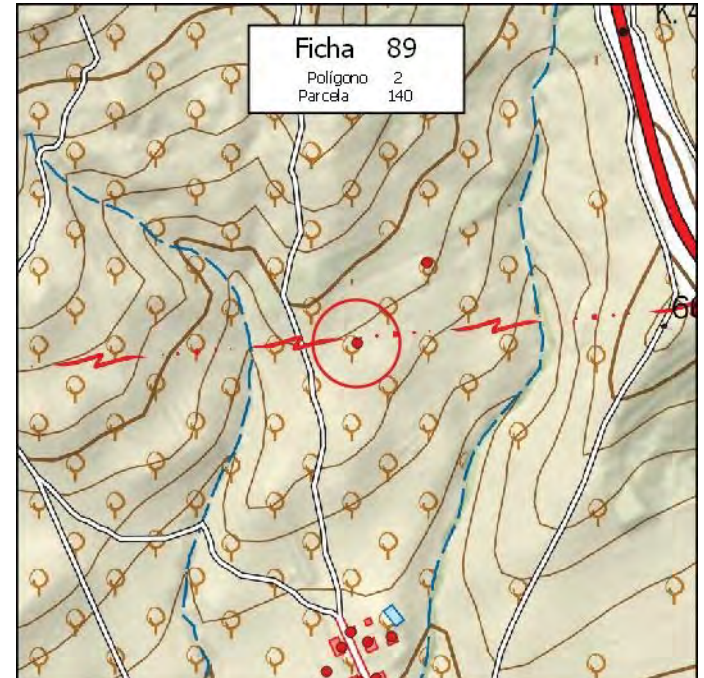
Disciplina Urbanística:

- Expte. restablecimiento orden perturbado
- Expediente de disciplina

Fotografía



Situación



MUNICIPIO: **PINOS PUENTE**

Nº de Ficha: **90**

DATOS CATASTRALES

Polígono: **2**

Paraje: **ESTEPA**

Parcela: **177**

Coordenadas UTM (ETRS89)

Superficie: **0,8000 Has.**

X: **429.692**

Y: **4.124.098**

DATOS DE LA EDIFICACIÓN (Según Inspección Visual)

Uso actual: **RESID-AGRÍCOLA**

Estado de conservación: **BUENO**

Nº de edificaciones: **1**

Superficie aproximada de construcción: **100 m²**

Nº Plantas: **1**

OBSERVACIONES

MÁS PISCINA DE 40 M2

AFECCIONES TERRITORIALES

Sin Afección

EXPEDIENTE ADMINISTRATIVO

(A cumplimentar por el Ayto.)

Licencia de Obras

- No solicitada
- Concedida
- Denegada
- Pendiente

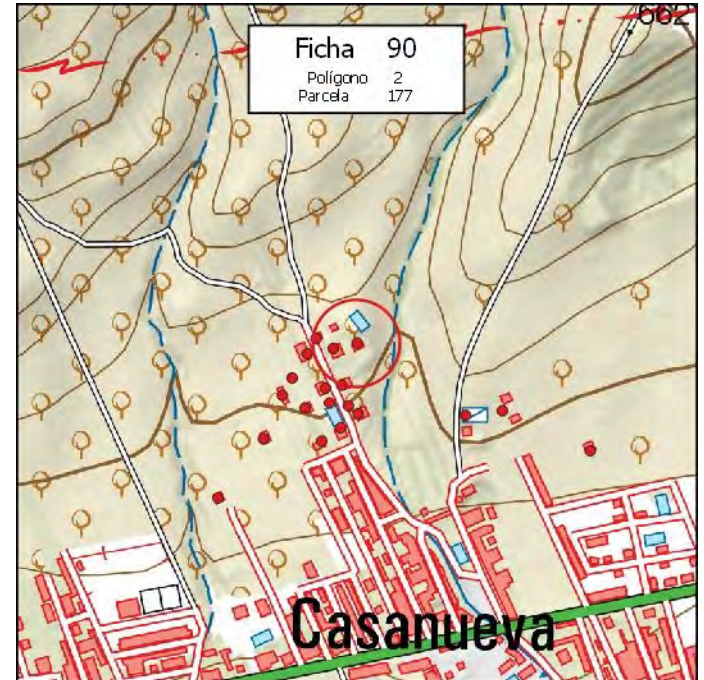
Disciplina Urbanística:

- Expte. restablecimiento orden perturbado
- Expediente de disciplina

Fotografía



Situación



MUNICIPIO: **PINOS PUENTE**

Nº de Ficha: **91**

DATOS CATASTRALES

Polígono: **2**

Paraje: **ESTEPA**

Parcela: **181**

Coordenadas UTM (ETRS89)

Superficie: **0,5500 Has.**

X: **429.680**

Y: **4.124.015**

DATOS DE LA EDIFICACIÓN (Según Inspección Visual)

Uso actual: **RESID-AGRÍCOLA**

Estado de conservación: **REGULAR**

Nº de edificaciones: **1**

Superficie aproximada de construcción: **90 m²**

Nº Plantas: **1**

OBSERVACIONES

MÁS NAVE DE 80 M2

AFECCIONES TERRITORIALES

Sin Afección

EXPEDIENTE ADMINISTRATIVO

(A cumplimentar por el Ayto.)

Licencia de Obras

- No solicitada
- Concedida
- Denegada
- Pendiente

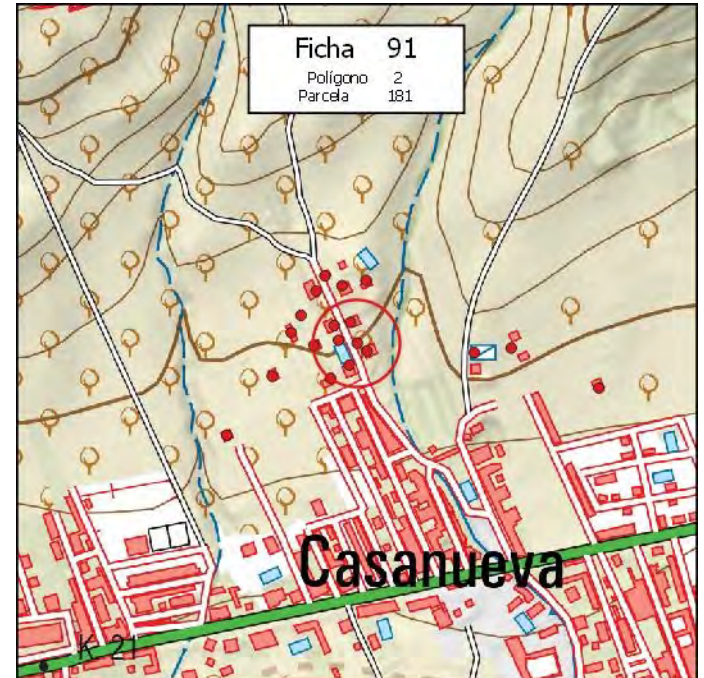
Disciplina Urbanística:

- Expte. restablecimiento orden perturbado
- Expediente de disciplina

Fotografía



Situación



MUNICIPIO: **PINOS PUENTE**

Nº de Ficha: **92**

DATOS CATASTRALES

Polígono: **2**

Paraje: **ESTEPA**

Parcela: **181**

Coordenadas UTM (ETRS89)

Superficie: **0,5500 Has.**

X: **429.672**

Y: **4.124.042**

DATOS DE LA EDIFICACIÓN (Según Inspección Visual)

Uso actual: **RESID-AGRÍCOLA**

Estado de conservación: **MUY BUENO**

Nº de edificaciones: **1**

Superficie aproximada de construcción: **225 m²**

Nº Plantas: **1**

OBSERVACIONES

MÁS NAVE DE 60 M2

AFECCIONES TERRITORIALES

Sin Afección

EXPEDIENTE ADMINISTRATIVO

(A cumplimentar por el Ayto.)

Licencia de Obras

- No solicitada
- Concedida
- Denegada
- Pendiente

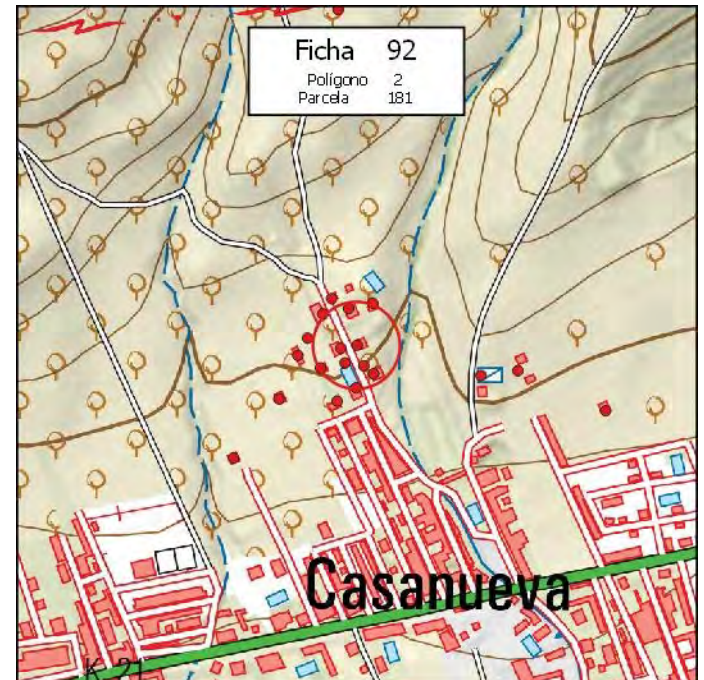
Disciplina Urbanística:

- Expte. restablecimiento orden perturbado
- Expediente de disciplina

Fotografía



Situación



MUNICIPIO: **PINOS PUENTE**

Nº de Ficha: **93**

DATOS CATASTRALES

Polígono: **2**

Paraje: **ESTEPA**

Parcela: **181**

Coordenadas UTM (ETRS89)

Superficie: **0,5500 Has.**

X: **429.660**

Y: **4.124.091**

DATOS DE LA EDIFICACIÓN (Según Inspección Visual)

Uso actual: **RESID-AGRÍCOLA**

Estado de conservación: **MUY BUENO**

Nº de edificaciones: **1**

Superficie aproximada de construcción: **130 m²**

Nº Plantas: **1**

OBSERVACIONES

AFECCIONES TERRITORIALES

Sin Afección

EXPEDIENTE ADMINISTRATIVO

(A cumplimentar por el Ayto.)

Licencia de Obras

- No solicitada
- Concedida
- Denegada
- Pendiente

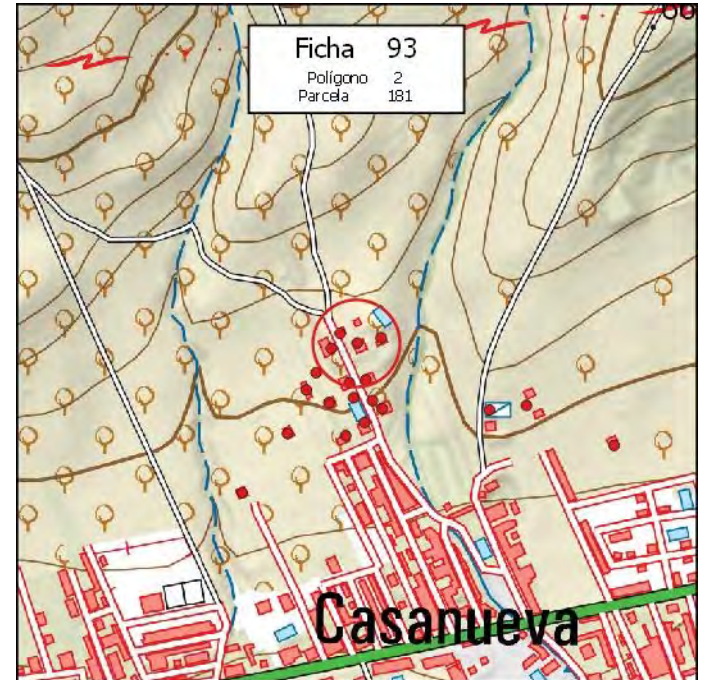
Disciplina Urbanística:

- Expte. restablecimiento orden perturbado
- Expediente de disciplina

Fotografía



Situación



MUNICIPIO: **PINOS PUENTE**

Nº de Ficha: **94**

DATOS CATASTRALES

Polígono: **2**

Paraje: **ESTEPA**

Parcela: **181**

Coordenadas UTM (ETRS89)

Superficie: **0,5500 Has.**

X: **429.638**

Y: **4.124.104**

DATOS DE LA EDIFICACIÓN (Según Inspección Visual)

Uso actual: **RESID-AGRÍCOLA**

Estado de conservación: **BUENO**

Nº de edificaciones: **1**

Superficie aproximada de construcción: **200 m²**

Nº Plantas: **1**

OBSERVACIONES

MÁS NAVE DE 50 M2

AFECCIONES TERRITORIALES

Sin Afección

EXPEDIENTE ADMINISTRATIVO

(A cumplimentar por el Ayto.)

Licencia de Obras

- No solicitada
- Concedida
- Denegada
- Pendiente

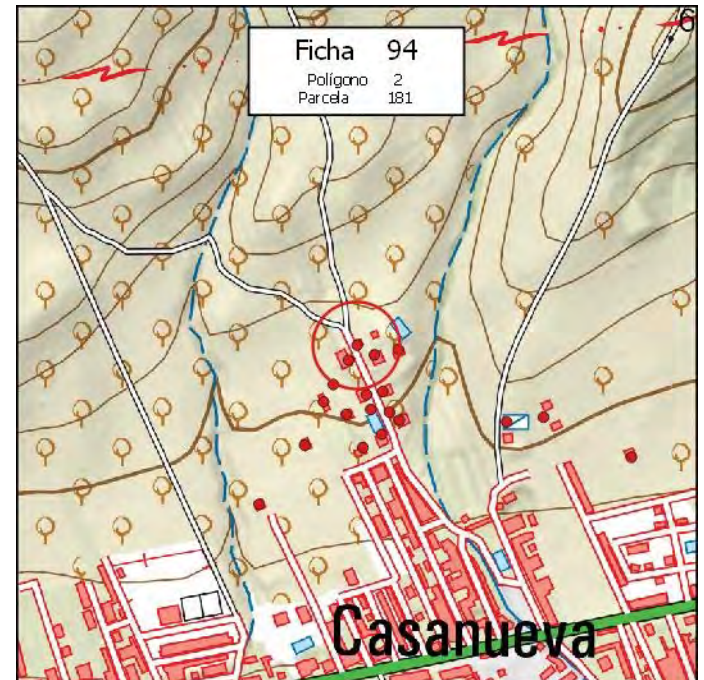
Disciplina Urbanística:

- Expte. restablecimiento orden perturbado
- Expediente de disciplina

Fotografía



Situación



MUNICIPIO: **PINOS PUENTE**

Nº de Ficha: **95**

DATOS CATASTRALES

Polígono: **2** Paraje: **ESTEPA**

Parcela: **221**

Coordenadas UTM (ETRS89)

Superficie: **0,0710 Has.**

X: **429.693** Y: **4.124.004**

DATOS DE LA EDIFICACIÓN (Según Inspección Visual)

Uso actual: **RESIDENCIAL** Estado de conservación: **MUY BUENO**

Nº de edificaciones: **1** Superficie aproximada de construcción: **225 m²**

Nº Plantas: **1**

OBSERVACIONES

AFECCIONES TERRITORIALES

Sin Afección

EXPEDIENTE ADMINISTRATIVO
(A cumplimentar por el Ayto.)

Licencia de Obras

No solicitada

Concedida

Denegada

Pendiente

Disciplina Urbanística:

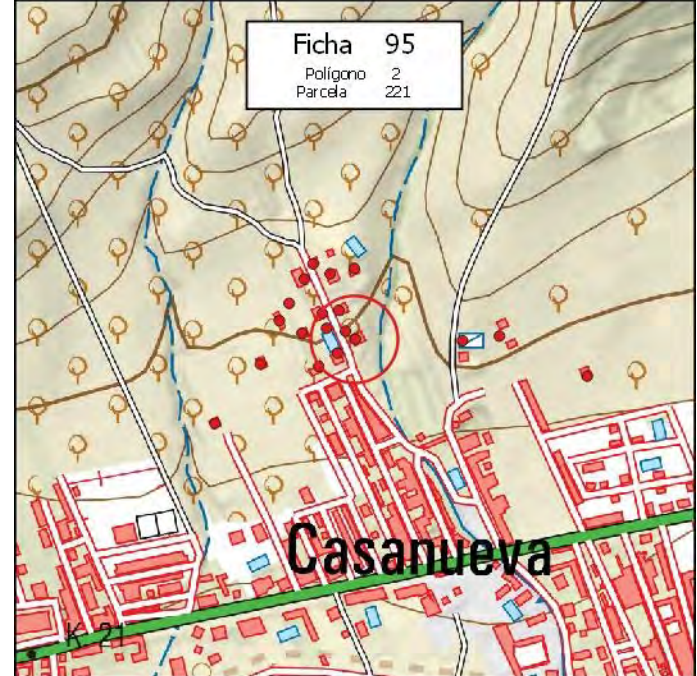
Expte. restablecimiento orden perturbado

Expediente de disciplina

Fotografía



Situación



MUNICIPIO: **PINOS PUENTE**

Nº de Ficha: **96**

DATOS CATASTRALES

Polígono: **3**

Paraje: **LOS CERRILLOS**

Parcela: **6**

Coordenadas UTM (ETRS89)

Superficie: **30,1700 Has.**

X: **431.913**

Y: **4.125.919**

DATOS DE LA EDIFICACIÓN (Según Inspección Visual)

Uso actual: **AGRÍCOLA**

Estado de conservación: **BUENO**

Nº de edificaciones: **1**

Superficie aproximada de construcción: **5 m²**

Nº Plantas: **1**

OBSERVACIONES

AFECCIONES TERRITORIALES

Sin Afección

EXPEDIENTE ADMINISTRATIVO

(A cumplimentar por el Ayto.)

Licencia de Obras

- No solicitada
- Concedida
- Denegada
- Pendiente

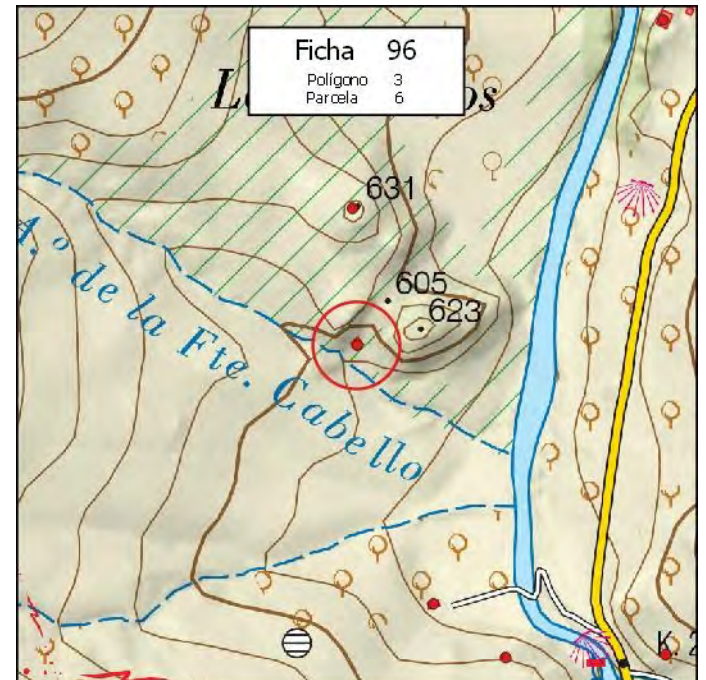
Disciplina Urbanística:

- Expte. restablecimiento orden perturbado
- Expediente de disciplina

Fotografía



Situación



MUNICIPIO: **PINOS PUENTE**

Nº de Ficha: **97**

DATOS CATASTRALES

Polígono: **3**

Paraje: **LOS CERRILLOS**

Parcela: **6**

Coordenadas UTM (ETRS89)

Superficie: **30,1700 Has.**

X: **431.907** Y: **4.126.101**

DATOS DE LA EDIFICACIÓN (Según Inspección Visual)

Uso actual: **AGRÍCOLA**

Estado de conservación: **REGULAR**

Nº de edificaciones: **1**

Superficie aproximada de construcción: **15 m²**

Nº Plantas: **1**

OBSERVACIONES

AFECCIONES TERRITORIALES

Sin Afección

EXPEDIENTE ADMINISTRATIVO

(A cumplimentar por el Ayto.)

Licencia de Obras

- No solicitada
- Concedida
- Denegada
- Pendiente

Disciplina Urbanística:

- Expte. restablecimiento orden perturbado
- Expediente de disciplina

Fotografía



Situación



FICHA EDIFICACIÓN EN SUELO NO URBANIZABLE

MUNICIPIO:

Nº de Ficha:

DATOS CATASTRALES

Polígono: Paraje:

Parcela: **Coordenadas UTM (ETRS89)**

Superficie: X: Y:

DATOS DE LA EDIFICACIÓN (Según Inspección Visual)

Uso actual: Estado de conservación:

Nº de edificaciones: Superficie aproximada de construcción:

Nº Plantas:

OBSERVACIONES

AFECCIONES TERRITORIALES

Sin Afección

EXPEDIENTE ADMINISTRATIVO
(A cumplimentar por el Ayto.)

Licencia de Obras

No solicitada

Concedida

Denegada

Pendiente

Disciplina Urbanística:

Expte. restablecimiento orden perturbado

Expediente de disciplina

Fotografía



Situación



MUNICIPIO: **PINOS PUENTE**

Nº de Ficha: **99**

DATOS CATASTRALES

Polígono: **3**

Paraje: **EL TALAVERANO**

Parcela: **7**

Coordenadas UTM (ETRS89)

Superficie: **26,3900 Has.**

X: **431.135**

Y: **4.126.152**

DATOS DE LA EDIFICACIÓN (Según Inspección Visual)

Uso actual: **AGRÍCOLA**

Estado de conservación: **REGULAR**

Nº de edificaciones: **1**

Superficie aproximada de construcción: **175 m²**

Nº Plantas: **1**

OBSERVACIONES

AFECCIONES TERRITORIALES

Sin Afección

EXPEDIENTE ADMINISTRATIVO

(A cumplimentar por el Ayto.)

Licencia de Obras

- No solicitada
- Concedida
- Denegada
- Pendiente

Disciplina Urbanística:

- Expte. restablecimiento orden perturbado
- Expediente de disciplina

Fotografía



Situación



MUNICIPIO: **PINOS PUENTE**

Nº de Ficha: **100**

DATOS CATASTRALES

Polígono: **3**

Paraje: **EL TALAVERANO**

Parcela: **8**

Coordenadas UTM (ETRS89)

Superficie: **4,0400 Has.**

X: **432.014**

Y: **4.125.576**

DATOS DE LA EDIFICACIÓN (Según Inspección Visual)

Uso actual: **RESID-AGRÍCOLA**

Estado de conservación: **MUY BUENO**

Nº de edificaciones: **1**

Superficie aproximada de construcción: **120 m²**

Nº Plantas: **1**

OBSERVACIONES

MÁS DEPÓSITO CIRCULAR DE 80 M2

AFECCIONES TERRITORIALES

BIC-CERRO DE LOS INFANTES

EXPEDIENTE ADMINISTRATIVO

(A cumplimentar por el Ayto.)

Licencia de Obras

- No solicitada
- Concedida
- Denegada
- Pendiente

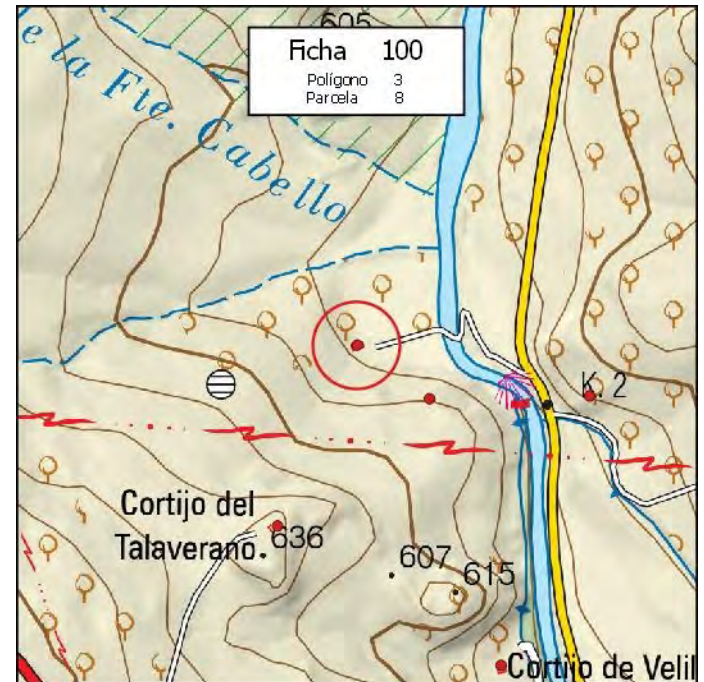
Disciplina Urbanística:

- Expte. restablecimiento orden perturbado
- Expediente de disciplina

Fotografía



Situación



MUNICIPIO: **PINOS PUENTE**

Nº de Ficha: **101**

DATOS CATASTRALES

Polígono: **3**

Paraje: **EL TALAVERANO**

Parcela: **11**

Coordenadas UTM (ETRS89)

Superficie: **12,8900 Has.**

X: **432.109**

Y: **4.125.504**

DATOS DE LA EDIFICACIÓN (Según Inspección Visual)

Uso actual: **RESID-AGRÍCOLA**

Estado de conservación: **RUINA**

Nº de edificaciones: **1**

Superficie aproximada de construcción: **105 m²**

Nº Plantas: **1**

OBSERVACIONES

AFECCIONES TERRITORIALES

BIC-CERRO DE LOS INFANTES

EXPEDIENTE ADMINISTRATIVO
(A cumplimentar por el Ayto.)

Licencia de Obras

No solicitada

Concedida

Denegada

Pendiente

Disciplina Urbanística:

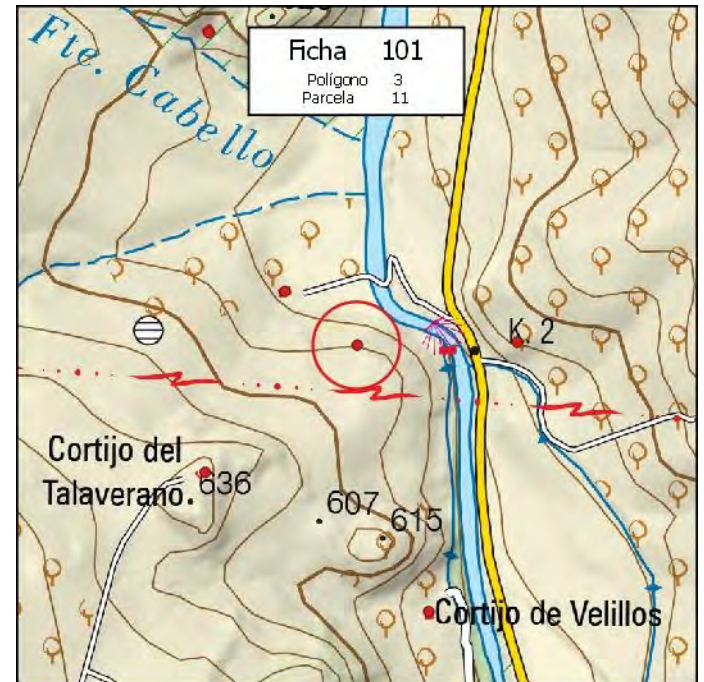
Expte. restablecimiento orden perturbado

Expediente de disciplina

Fotografía



Situación



MUNICIPIO: **PINOS PUENTE**

Nº de Ficha: **102**

DATOS CATASTRALES

Polígono: **3**

Paraje: **EL TALAVERANO**

Parcela: **12**

Coordenadas UTM (ETRS89)

Superficie: **3,0300 Has.**

X: **431.908**

Y: **4.125.336**

DATOS DE LA EDIFICACIÓN (Según Inspección Visual)

Uso actual: **RESID-AGRÍCOLA**

Estado de conservación: **RUINA**

Nº de edificaciones: **1**

Superficie aproximada de construcción: **125 m²**

Nº Plantas: **1**

OBSERVACIONES

MÁS NAVE DE 50 M2

AFECCIONES TERRITORIALES

BIC-CERRO DE LOS INFANTES

EXPEDIENTE ADMINISTRATIVO

(A cumplimentar por el Ayto.)

Licencia de Obras

- No solicitada
- Concedida
- Denegada
- Pendiente

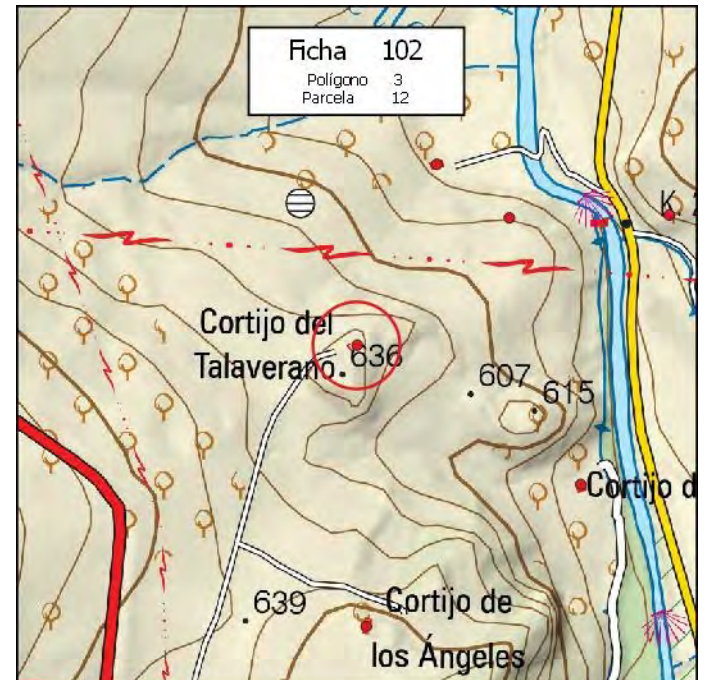
Disciplina Urbanística:

- Expte. restablecimiento orden perturbado
- Expediente de disciplina

Fotografía



Situación



MUNICIPIO: **PINOS PUENTE**

Nº de Ficha: **103**

DATOS CATASTRALES

Polígono: **3**

Paraje: **CERRO DE LOS INFANTES**

Parcela: **33**

Coordenadas UTM (ETRS89)

Superficie: **0,2800 Has.**

X: **431.427**

Y: **4.124.823**

DATOS DE LA EDIFICACIÓN (Según Inspección Visual)

Uso actual: **RESID-AGRÍCOLA**

Estado de conservación: **MUY BUENO**

Nº de edificaciones: **1**

Superficie aproximada de construcción: **140 m²**

Nº Plantas: **2**

OBSERVACIONES

AFECCIONES TERRITORIALES

BIC-CERRO DE LOS INFANTES

EXPEDIENTE ADMINISTRATIVO

(A cumplimentar por el Ayto.)

Licencia de Obras

- No solicitada
- Concedida
- Denegada
- Pendiente

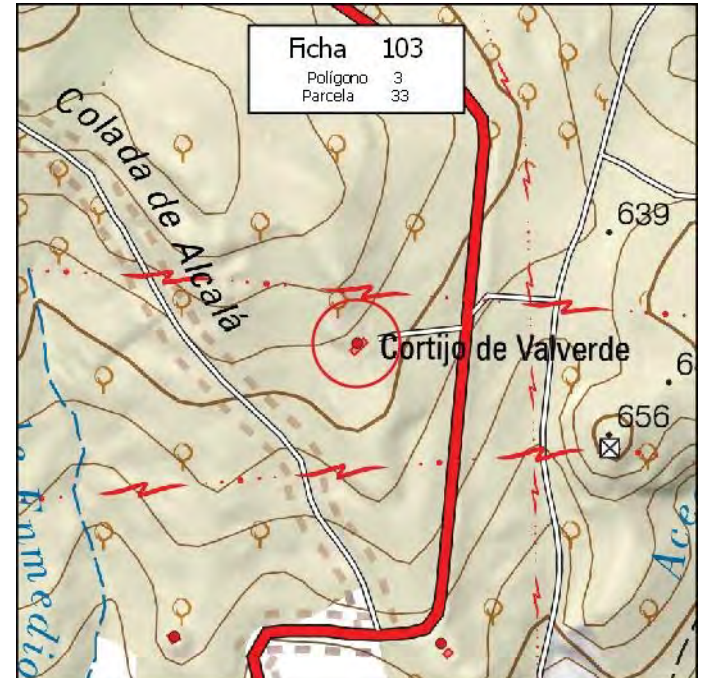
Disciplina Urbanística:

- Expte. restablecimiento orden perturbado
- Expediente de disciplina

Fotografía



Situación



MUNICIPIO: **PINOS PUENTE**

Nº de Ficha: **104**

DATOS CATASTRALES

Polígono: **3**

Paraje: **CERRO DE LOS INFANTES**

Parcela: **43**

Coordenadas UTM (ETRS89)

Superficie: **13,9000 Has.**

X: **431.920**

Y: **4.124.962**

DATOS DE LA EDIFICACIÓN (Según Inspección Visual)

Uso actual: **RESID-AGRÍCOLA**

Estado de conservación: **RUINA**

Nº de edificaciones: **1**

Superficie aproximada de construcción: **80 m²**

Nº Plantas: **1**

OBSERVACIONES

AFECCIONES TERRITORIALES

BIC-CERRO DE LOS INFANTES

EXPEDIENTE ADMINISTRATIVO

(A cumplimentar por el Ayto.)

Licencia de Obras

- No solicitada
- Concedida
- Denegada
- Pendiente

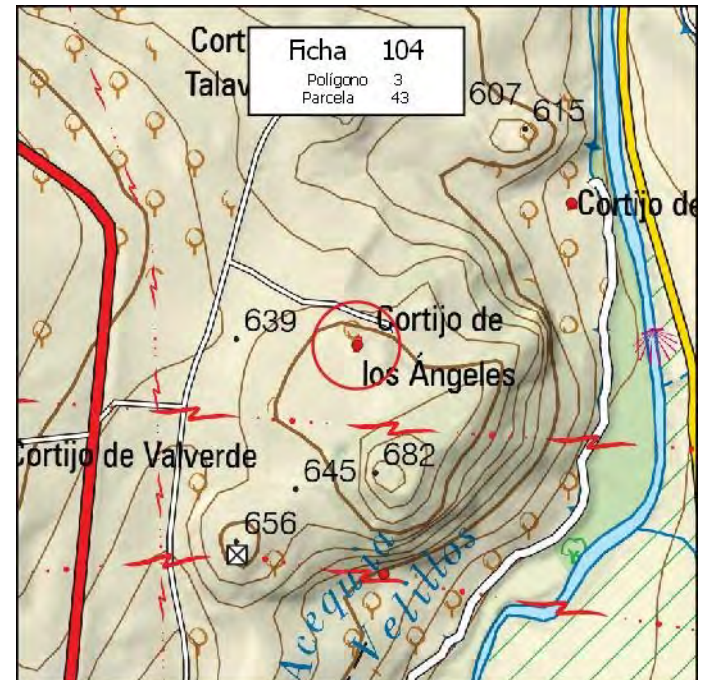
Disciplina Urbanística:

- Expte. restablecimiento orden perturbado
- Expediente de disciplina

Fotografía



Situación



MUNICIPIO: **PINOS PUENTE**

Nº de Ficha: **105**

DATOS CATASTRALES

Polígono: **3**

Paraje: **CERRO DE LOS INFANTES**

Parcela: **44**

Coordenadas UTM (ETRS89)

Superficie: **1,9600 Has.**

X: **432.204** Y: **4.125.151**

DATOS DE LA EDIFICACIÓN (Según Inspección Visual)

Uso actual: **RESID-AGRÍCOLA**

Estado de conservación: **MUY BUENO**

Nº de edificaciones: **1**

Superficie aproximada de construcción: **100 m²**

Nº Plantas: **1**

OBSERVACIONES

MÁS PÉRGOLA DE PLACAS SOLARES Y CASETA

AFECCIONES TERRITORIALES

BIC-CERRO DE LOS INFANTES

EXPEDIENTE ADMINISTRATIVO

(A cumplimentar por el Ayto.)

Licencia de Obras

- No solicitada
- Concedida
- Denegada
- Pendiente

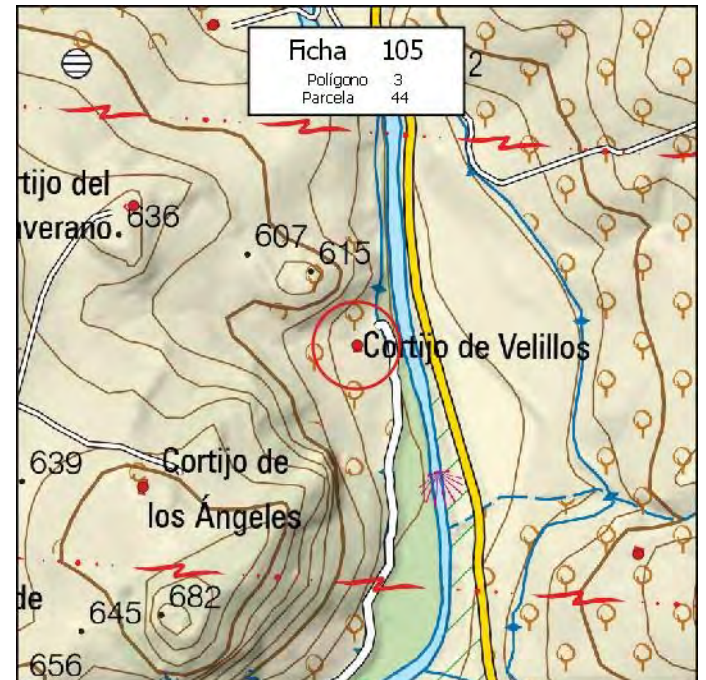
Disciplina Urbanística:

- Expte. restablecimiento orden perturbado
- Expediente de disciplina

Fotografía



Situación



MUNICIPIO: **PINOS PUENTE**

Nº de Ficha: **106**

DATOS CATASTRALES

Polígono: **3**

Paraje: **CERRO DE LOS INFANTES**

Parcela: **48**

Coordenadas UTM (ETRS89)

Superficie: **2,9700 Has.**

X: **431.956** Y: **4.124.658**

DATOS DE LA EDIFICACIÓN (Según Inspección Visual)

Uso actual: **AGRÍCOLA**

Estado de conservación: **REGULAR**

Nº de edificaciones: **1**

Superficie aproximada de construcción: **20 m²**

Nº Plantas: **1**

OBSERVACIONES

[Empty box for observations]

AFECCIONES TERRITORIALES

BIC-CERRO DE LOS INFANTES

EXPEDIENTE ADMINISTRATIVO
(A cumplimentar por el Ayto.)

Licencia de Obras

No solicitada

Concedida

Denegada

Pendiente

Disciplina Urbanística:

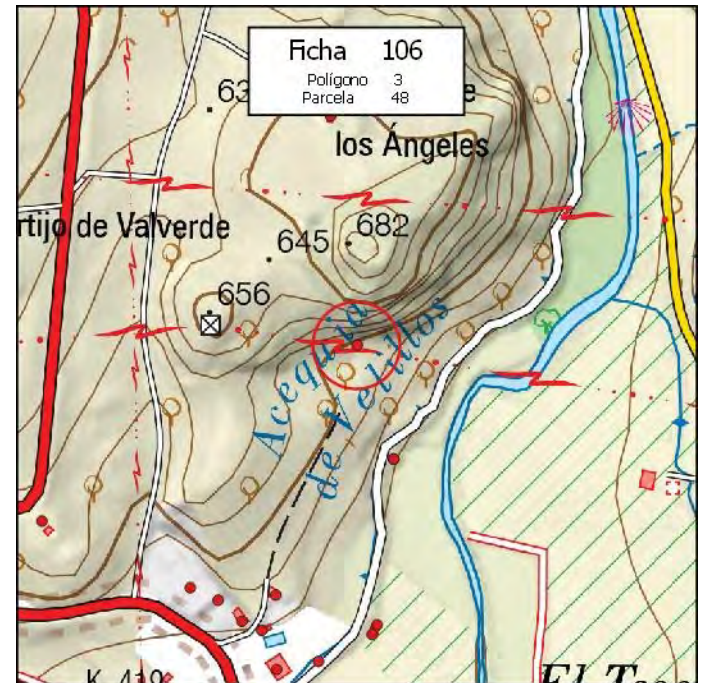
Expte. restablecimiento orden perturbado

Expediente de disciplina

Fotografía



Situación



MUNICIPIO: **PINOS PUENTE**

Nº de Ficha: **107**

DATOS CATASTRALES

Polígono: **3**

Paraje: **VELILLOS**

Parcela: **50**

Coordenadas UTM (ETRS89)

Superficie: **0,8600 Has.**

X: **432.004**

Y: **4.124.507**

DATOS DE LA EDIFICACIÓN (Según Inspección Visual)

Uso actual: **RESID-AGRÍCOLA**

Estado de conservación: **BUENO**

Nº de edificaciones: **1**

Superficie aproximada de construcción: **75 m²**

Nº Plantas: **1**

OBSERVACIONES

AFECCIONES TERRITORIALES

BIC-CERRO DE LOS INFANTES

EXPEDIENTE ADMINISTRATIVO

(A cumplimentar por el Ayto.)

Licencia de Obras

- No solicitada
- Concedida
- Denegada
- Pendiente

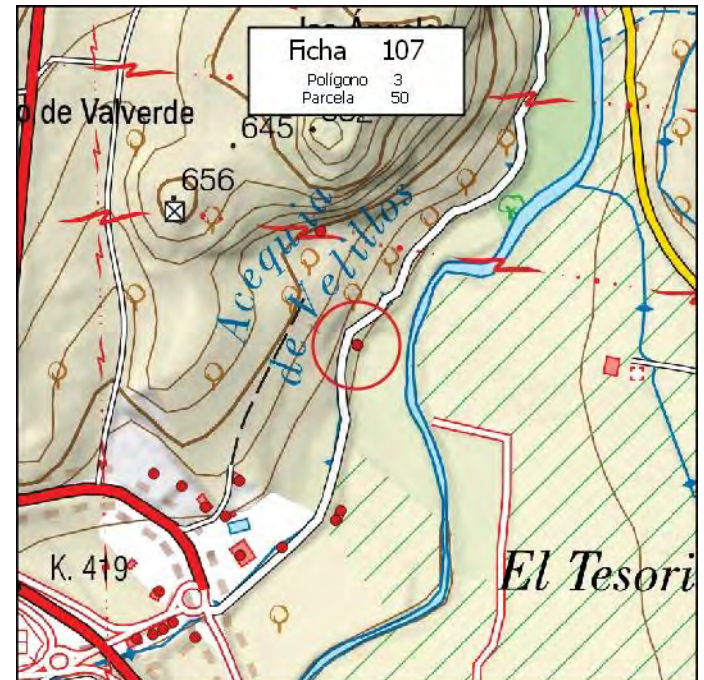
Disciplina Urbanística:

- Expte. restablecimiento orden perturbado
- Expediente de disciplina

Fotografía



Situación



MUNICIPIO: **PINOS PUENTE**

Nº de Ficha: **108**

DATOS CATASTRALES

Polígono: **3**

Paraje: **VELILLOS**

Parcela: **50**

Coordenadas UTM (ETRS89)

Superficie: **0,8600 Has.**

X: **432.004**

Y: **4.124.507**

DATOS DE LA EDIFICACIÓN (Según Inspección Visual)

Uso actual: **AGRÍCOLA**

Estado de conservación: **BUENO**

Nº de edificaciones: **1**

Superficie aproximada de construcción: **75 m²**

Nº Plantas: **1**

OBSERVACIONES

[Empty box for observations]

AFECCIONES TERRITORIALES

BIC-CERRO DE LOS INFANTES

EXPEDIENTE ADMINISTRATIVO
(A cumplimentar por el Ayto.)

Licencia de Obras

No solicitada

Concedida

Denegada

Pendiente

Disciplina Urbanística:

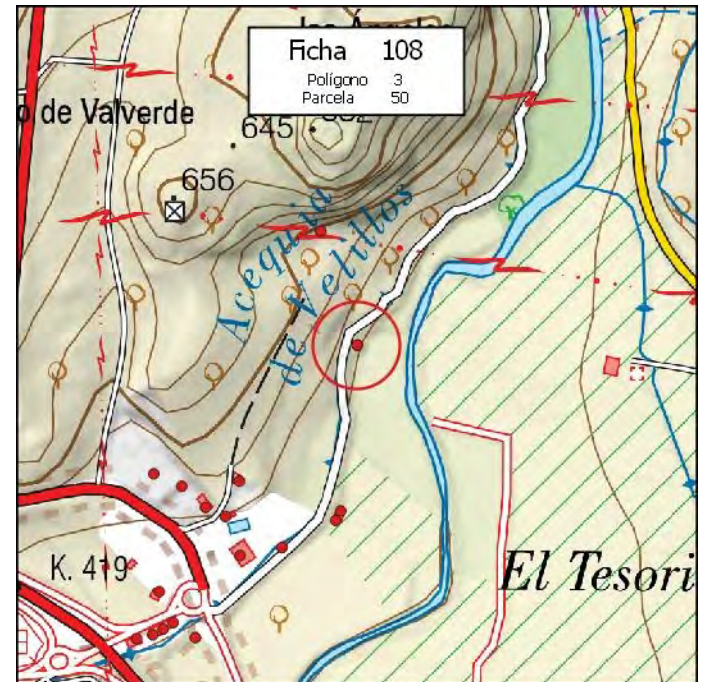
Expte. restablecimiento orden perturbado

Expediente de disciplina

Fotografía



Situación



MUNICIPIO: **PINOS PUENTE**

Nº de Ficha: **109**

DATOS CATASTRALES

Polígono: **3**

Paraje: **VELILLOS**

Parcela: **57**

Coordenadas UTM (ETRS89)

Superficie: **0,5100 Has.**

X: **431.975**

Y: **4.124.274**

DATOS DE LA EDIFICACIÓN (Según Inspección Visual)

Uso actual: **RESID-AGRÍCOLA**

Estado de conservación: **MUY BUENO**

Nº de edificaciones: **1**

Superficie aproximada de construcción: **70 m²**

Nº Plantas: **1**

OBSERVACIONES

AFECCIONES TERRITORIALES

BIC-CERRO DE LOS INFANTES

EXPEDIENTE ADMINISTRATIVO

(A cumplimentar por el Ayto.)

Licencia de Obras

- No solicitada
- Concedida
- Denegada
- Pendiente

Disciplina Urbanística:

- Expte. restablecimiento orden perturbado
- Expediente de disciplina

Fotografía



Situación



MUNICIPIO: **PINOS PUENTE**

Nº de Ficha: **110**

DATOS CATASTRALES

Polígono: **3**

Paraje: **VELILLOS**

Parcela: **59**

Coordenadas UTM (ETRS89)

Superficie: **0,0500 Has.**

X: **431.904**

Y: **4.124.238**

DATOS DE LA EDIFICACIÓN (Según Inspección Visual)

Uso actual: **RESID-AGRÍCOLA**

Estado de conservación: **BUENO**

Nº de edificaciones: **1**

Superficie aproximada de construcción: **60 m²**

Nº Plantas: **2**

OBSERVACIONES

AFECCIONES TERRITORIALES

BIC-CERRO DE LOS INFANTES

EXPEDIENTE ADMINISTRATIVO

(A cumplimentar por el Ayto.)

Licencia de Obras

- No solicitada
- Concedida
- Denegada
- Pendiente

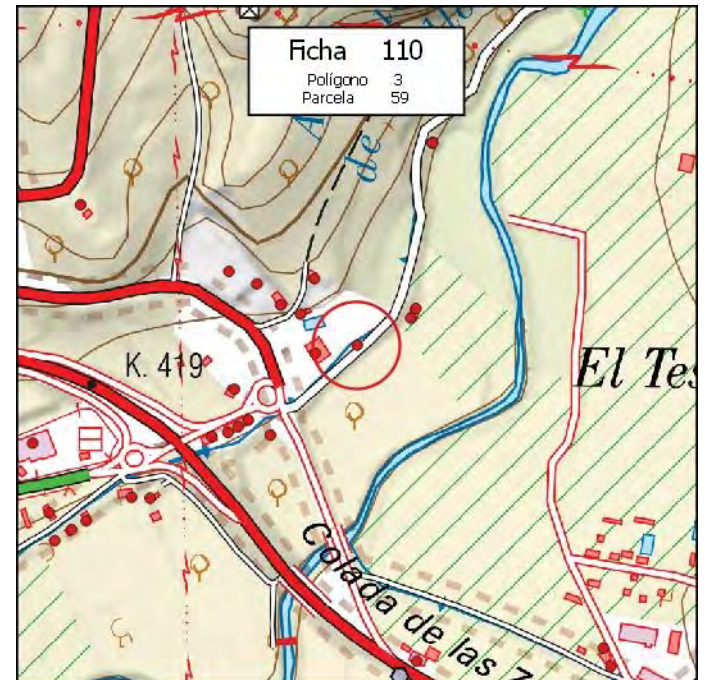
Disciplina Urbanística:

- Expte. restablecimiento orden perturbado
- Expediente de disciplina

Fotografía



Situación



MUNICIPIO: **PINOS PUENTE**

Nº de Ficha: **111**

DATOS CATASTRALES

Polígono: **3**

Paraje: **CERRO DE LOS INFANTES**

Parcela: **68**

Coordenadas UTM (ETRS89)

Superficie: **10,2200 Has.**

X: **431.849** Y: **4.124.227**

DATOS DE LA EDIFICACIÓN (Según Inspección Visual)

Uso actual: **INDUSTRIAL**

Estado de conservación: **MUY BUENO**

Nº de edificaciones: **1**

Superficie aproximada de construcción: **570 m²**

Nº Plantas: **1**

OBSERVACIONES

MÁS VIVIENDA DE 85 M2 Y PISCINA DE 50 M2

AFECCIONES TERRITORIALES

BIC-CERRO DE LOS INFANTES

EXPEDIENTE ADMINISTRATIVO

(A cumplimentar por el Ayto.)

Licencia de Obras

- No solicitada
- Concedida
- Denegada
- Pendiente

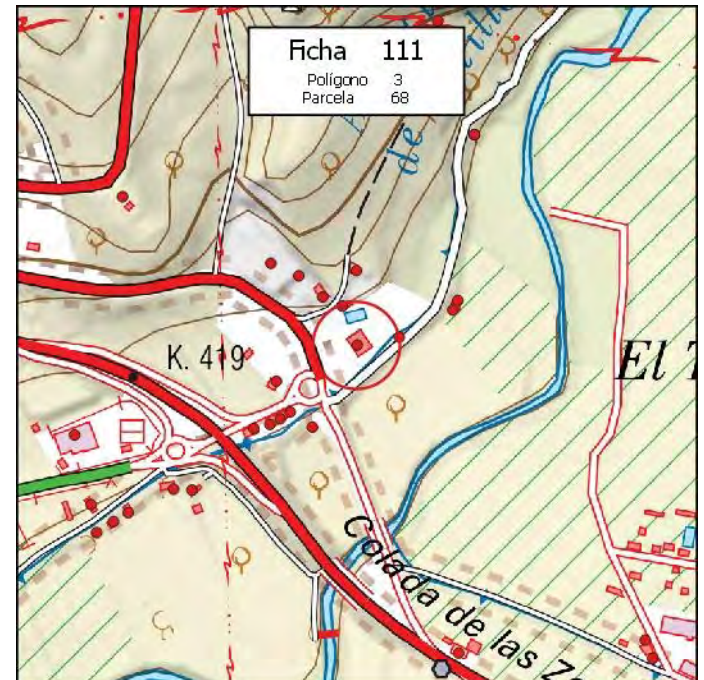
Disciplina Urbanística:

- Expte. restablecimiento orden perturbado
- Expediente de disciplina

Fotografía



Situación



MUNICIPIO: **PINOS PUENTE**

Nº de Ficha: **112**

DATOS CATASTRALES

Polígono: **3**

Paraje: **CERRO DE LOS INFANTES**

Parcela: **68**

Coordenadas UTM (ETRS89)

Superficie: **10,2200 Has.**

X: **431.829**

Y: **4.124.279**

DATOS DE LA EDIFICACIÓN (Según Inspección Visual)

Uso actual: **RESID-AGRÍCOLA**

Estado de conservación: **MUY BUENO**

Nº de edificaciones: **1**

Superficie aproximada de construcción: **85 m²**

Nº Plantas: **1**

OBSERVACIONES

MÁS PISCINA DE 50 M2

AFECCIONES TERRITORIALES

BIC-CERRO DE LOS INFANTES

EXPEDIENTE ADMINISTRATIVO

(A cumplimentar por el Ayto.)

Licencia de Obras

- No solicitada
- Concedida
- Denegada
- Pendiente

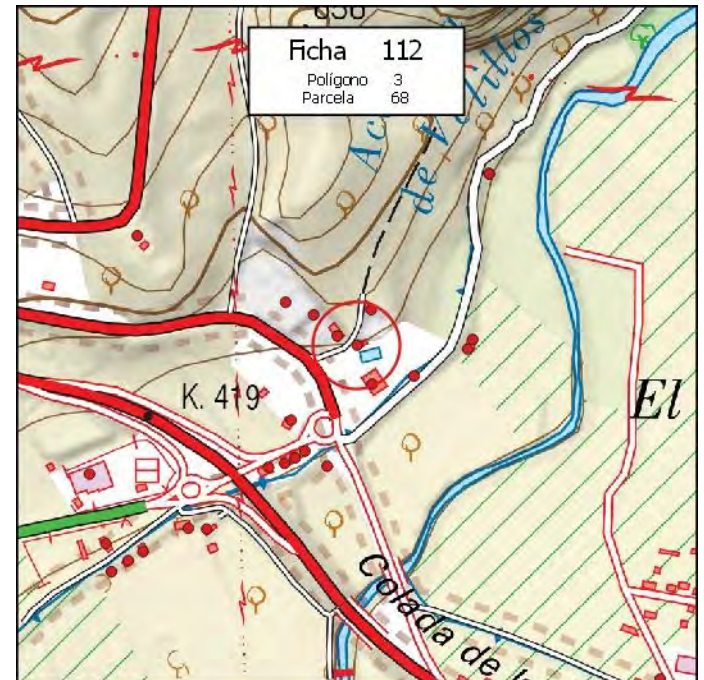
Disciplina Urbanística:

- Expte. restablecimiento orden perturbado
- Expediente de disciplina

Fotografía



Situación



MUNICIPIO: **PINOS PUENTE**

Nº de Ficha: **113**

DATOS CATASTRALES

Polígono: **3**

Paraje: **CERRO DE LOS INFANTES**

Parcela: **68**

Coordenadas UTM (ETRS89)

Superficie: **10,2200 Has.**

X: **431.848**

Y: **4.124.326**

DATOS DE LA EDIFICACIÓN (Según Inspección Visual)

Uso actual: **RESID-AGRÍCOLA**

Estado de conservación: **REGULAR**

Nº de edificaciones: **1**

Superficie aproximada de construcción: **125 m²**

Nº Plantas: **1**

OBSERVACIONES

AFECCIONES TERRITORIALES

BIC-CERRO DE LOS INFANTES

EXPEDIENTE ADMINISTRATIVO

(A cumplimentar por el Ayto.)

Licencia de Obras

- No solicitada
- Concedida
- Denegada
- Pendiente

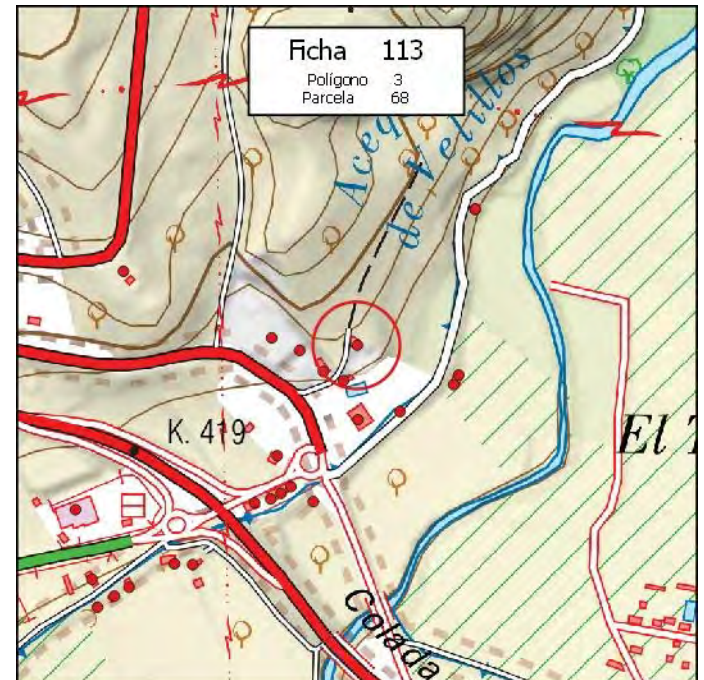
Disciplina Urbanística:

- Expte. restablecimiento orden perturbado
- Expediente de disciplina

Fotografía



Situación



MUNICIPIO: **PINOS PUENTE**

Nº de Ficha: **114**

DATOS CATASTRALES

Polígono: **3**

Paraje: **CERRO DE LOS INFANTES**

Parcela: **68**

Coordenadas UTM (ETRS89)

Superficie: **10,2200 Has.**

X: **431.772** Y: **4.124.319**

DATOS DE LA EDIFICACIÓN (Según Inspección Visual)

Uso actual: **GANADERO**

Estado de conservación: **MALO**

Nº de edificaciones: **1**

Superficie aproximada de construcción: **150 m²**

Nº Plantas: **1**

OBSERVACIONES

[Empty box for observations]

AFECCIONES TERRITORIALES

BIC-CERRO DE LOS INFANTES

EXPEDIENTE ADMINISTRATIVO

(A cumplimentar por el Ayto.)

Licencia de Obras

- No solicitada
- Concedida
- Denegada
- Pendiente

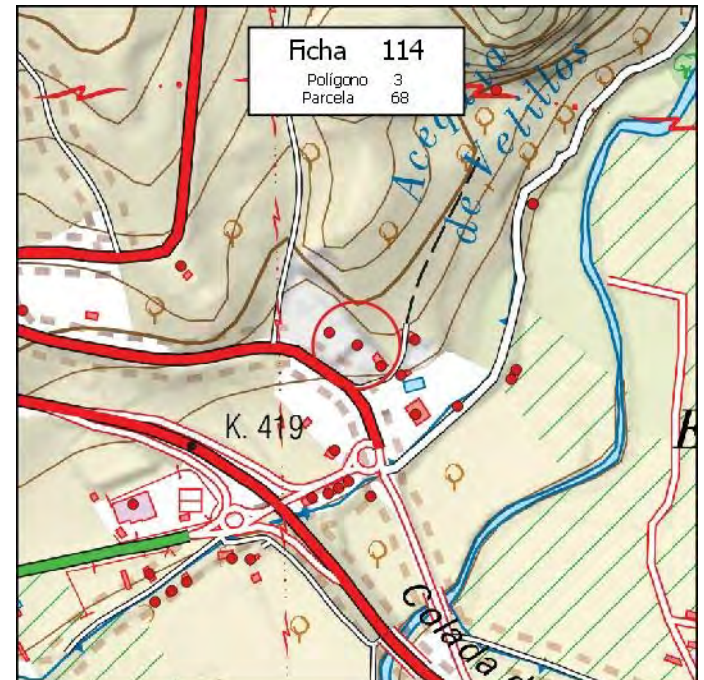
Disciplina Urbanística:

- Expte. restablecimiento orden perturbado
- Expediente de disciplina

Fotografía



Situación



MUNICIPIO: **PINOS PUENTE**

Nº de Ficha: **115**

DATOS CATASTRALES

Polígono: **3**

Paraje: **EN MEDIO**

Parcela: **69**

Coordenadas UTM (ETRS89)

Superficie: **1,1600 Has.**

X: **431.742**

Y: **4.124.180**

DATOS DE LA EDIFICACIÓN (Según Inspección Visual)

Uso actual: **AGRÍCOLA**

Estado de conservación: **REGULAR**

Nº de edificaciones: **1**

Superficie aproximada de construcción: **15 m²**

Nº Plantas: **1**

OBSERVACIONES

AFECCIONES TERRITORIALES

VP020412007-CORDEL DE LA GALLINA

VP020412007-REALENGA O COLADA DE ALCALÁ

EXPEDIENTE ADMINISTRATIVO

(A cumplimentar por el Ayto.)

Licencia de Obras

- No solicitada
- Concedida
- Denegada
- Pendiente

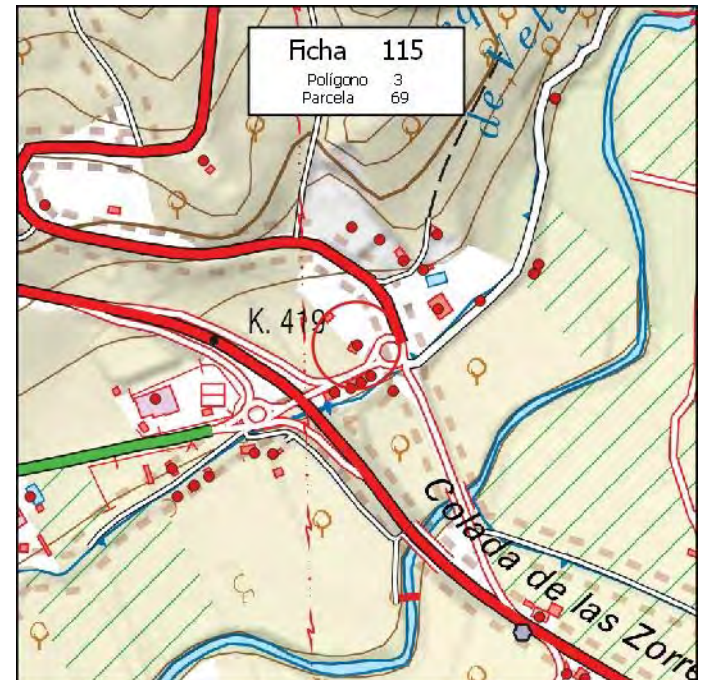
Disciplina Urbanística:

- Expte. restablecimiento orden perturbado
- Expediente de disciplina

Fotografía



Situación



MUNICIPIO: **PINOS PUENTE**

Nº de Ficha: **116**

DATOS CATASTRALES

Polígono: **3**

Paraje: **CERRO DE LOS INFANTES**

Parcela: **73**

Coordenadas UTM (ETRS89)

Superficie: **1,6300 Has.**

X: **431.329** Y: **4.124.366**

DATOS DE LA EDIFICACIÓN (Según Inspección Visual)

Uso actual: **AGRÍCOLA**

Estado de conservación: **BUENO**

Nº de edificaciones: **1**

Superficie aproximada de construcción: **45 m²**

Nº Plantas: **1**

OBSERVACIONES

MÁS CASETAS PREFABRICADAS (3) Y CASETA DE 25 M2

AFECCIONES TERRITORIALES

Sin Afección

EXPEDIENTE ADMINISTRATIVO

(A cumplimentar por el Ayto.)

Licencia de Obras

- No solicitada
- Concedida
- Denegada
- Pendiente

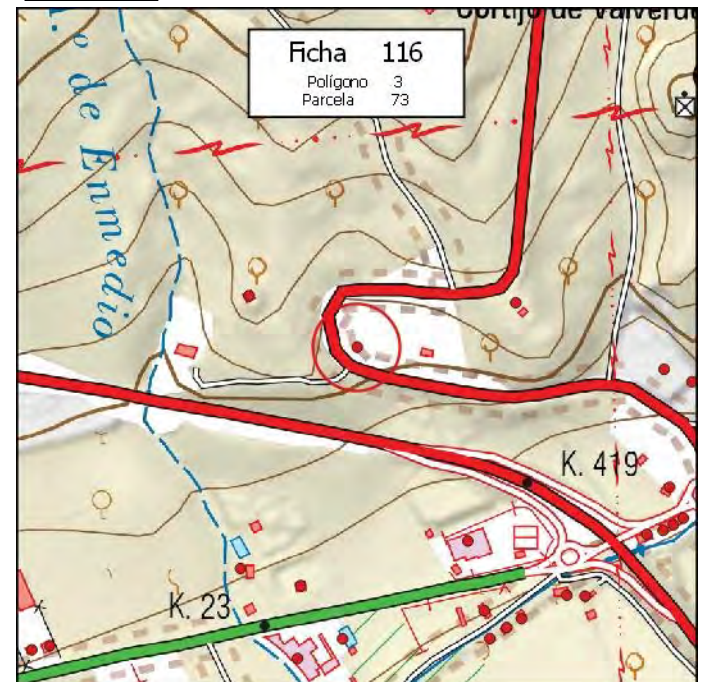
Disciplina Urbanística:

- Expte. restablecimiento orden perturbado
- Expediente de disciplina

Fotografía



Situación



MUNICIPIO: **PINOS PUENTE**

Nº de Ficha: **117**

DATOS CATASTRALES

Polígono: **3**

Paraje: **EN MEDIO**

Parcela: **75**

Coordenadas UTM (ETRS89)

Superficie: **0,2700 Has.**

X: **431.254**

Y: **4.124.049**

DATOS DE LA EDIFICACIÓN (Según Inspección Visual)

Uso actual: **INDUSTRIAL**

Estado de conservación: **BUENO**

Nº de edificaciones: **1**

Superficie aproximada de construcción: **60 m²**

Nº Plantas: **2**

OBSERVACIONES

MÁS DEPÓSITOS DE 270 M2

AFECCIONES TERRITORIALES

Sin Afección

EXPEDIENTE ADMINISTRATIVO

(A cumplimentar por el Ayto.)

Licencia de Obras

- No solicitada
- Concedida
- Denegada
- Pendiente

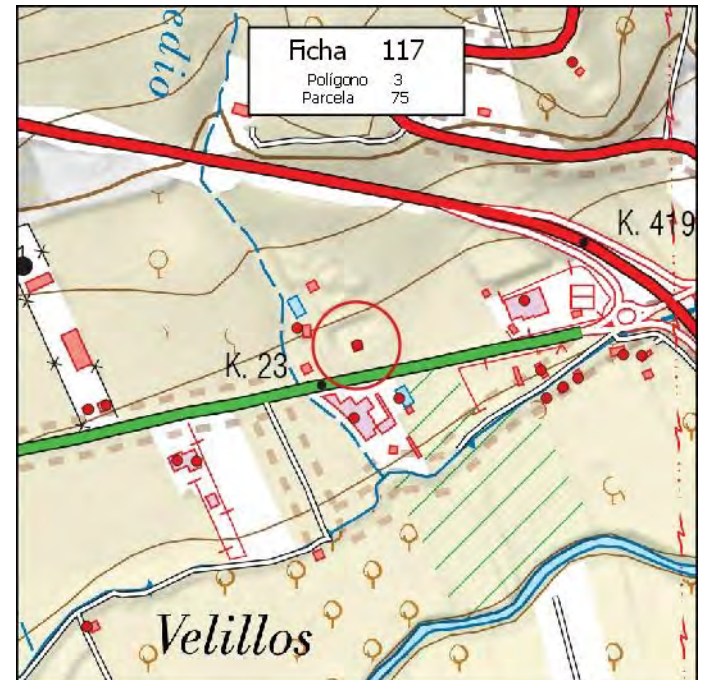
Disciplina Urbanística:

- Expte. restablecimiento orden perturbado
- Expediente de disciplina

Fotografía



Situación



MUNICIPIO: **PINOS PUENTE**

Nº de Ficha: **118**

DATOS CATASTRALES

Polígono: **3**

Paraje: **LAS VIÑAS**

Parcela: **101**

Coordenadas UTM (ETRS89)

Superficie: **0,0400 Has.**

X: **430.161**

Y: **4.123.814**

DATOS DE LA EDIFICACIÓN (Según Inspección Visual)

Uso actual: **RESID-AGRÍCOLA**

Estado de conservación: **MUY BUENO**

Nº de edificaciones: **1**

Superficie aproximada de construcción: **150 m²**

Nº Plantas: **2**

OBSERVACIONES

AFECCIONES TERRITORIALES

Sin Afección

EXPEDIENTE ADMINISTRATIVO

(A cumplimentar por el Ayto.)

Licencia de Obras

- No solicitada
- Concedida
- Denegada
- Pendiente

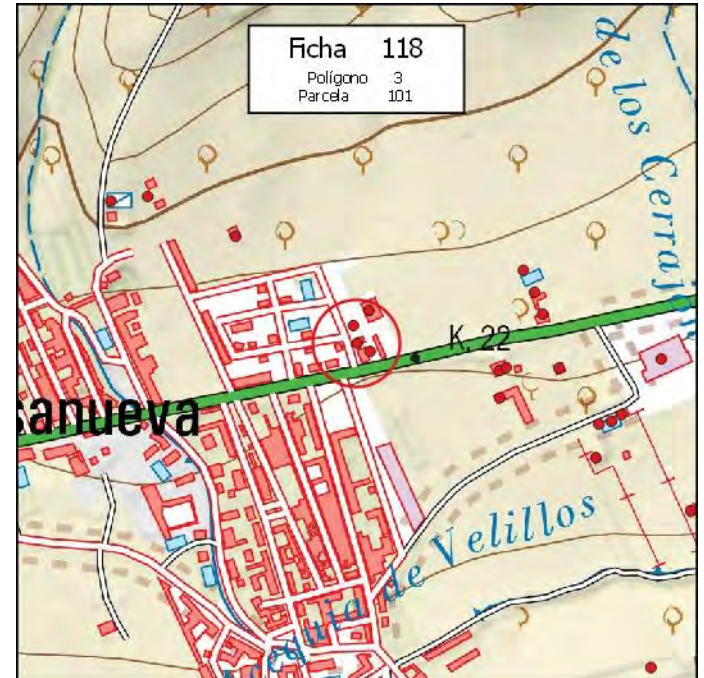
Disciplina Urbanística:

- Expte. restablecimiento orden perturbado
- Expediente de disciplina

Fotografía



Situación



MUNICIPIO: **PINOS PUENTE**

Nº de Ficha: **119**

DATOS CATASTRALES

Polígono: **3**

Paraje: **LOS CERRAJONES**

Parcela: **123**

Coordenadas UTM (ETRS89)

Superficie: **0,6000 Has.**

X: **430.921**

Y: **4.123.969**

DATOS DE LA EDIFICACIÓN (Según Inspección Visual)

Uso actual: **INDUSTRIAL**

Estado de conservación: **MUY BUENO**

Nº de edificaciones: **1**

Superficie aproximada de construcción: **1250 m²**

Nº Plantas: **1**

OBSERVACIONES

AFECCIONES TERRITORIALES

Sin Afección

EXPEDIENTE ADMINISTRATIVO

(A cumplimentar por el Ayto.)


Licencia de Obras

- No solicitada
- Concedida
- Denegada
- Pendiente

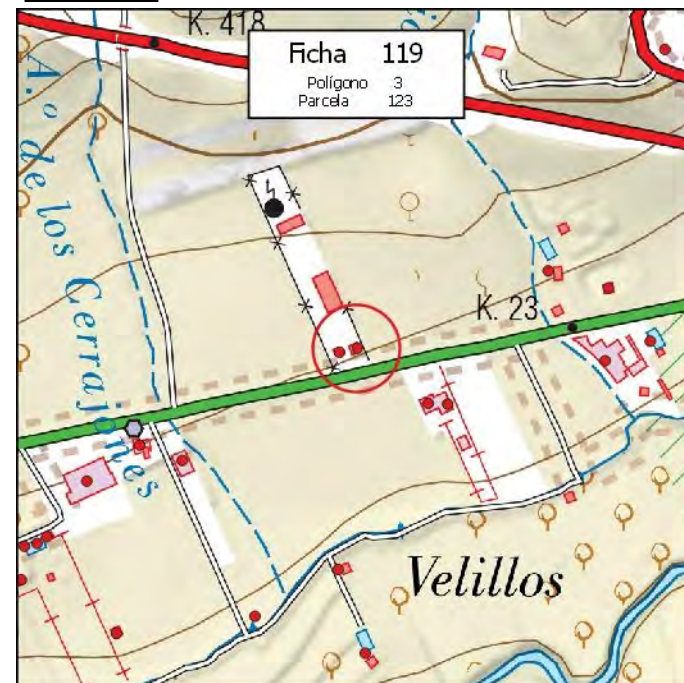
Disciplina Urbanística:

- Expte. restablecimiento orden perturbado
- Expediente de disciplina

Fotografía



Situación



MUNICIPIO: **PINOS PUENTE**

Nº de Ficha: **120**

DATOS CATASTRALES

Polígono: **3**

Paraje: **LOS CERRAJONES**

Parcela: **124**

Coordenadas UTM (ETRS89)

Superficie: **0,7300 Has.**

X: **430.898**

Y: **4.123.964**

DATOS DE LA EDIFICACIÓN (Según Inspección Visual)

Uso actual: **INDUSTRIAL**

Estado de conservación: **MUY BUENO**

Nº de edificaciones: **1**

Superficie aproximada de construcción: **700 m²**

Nº Plantas: **1**

OBSERVACIONES

AFECCIONES TERRITORIALES

Sin Afección

EXPEDIENTE ADMINISTRATIVO

(A cumplimentar por el Ayto.)

Licencia de Obras

- No solicitada
- Concedida
- Denegada
- Pendiente

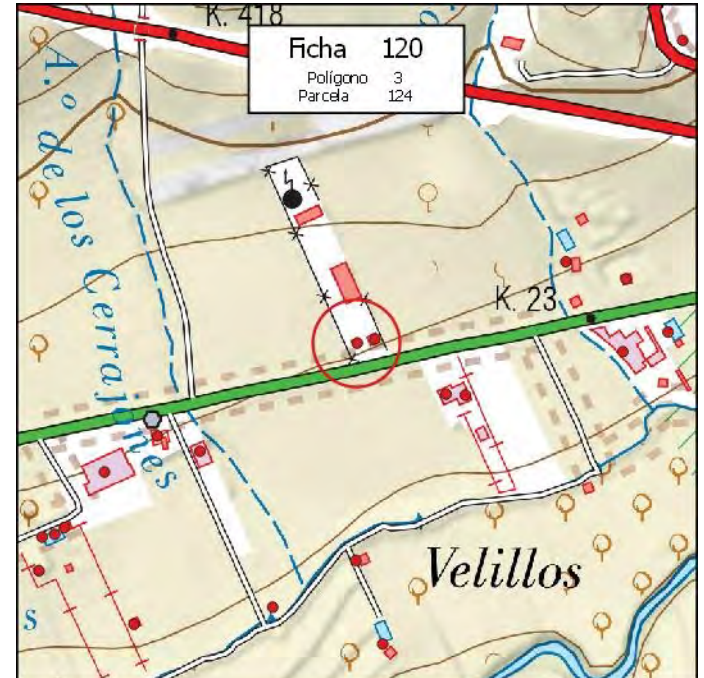
Disciplina Urbanística:

- Expte. restablecimiento orden perturbado
- Expediente de disciplina

Fotografía



Situación



MUNICIPIO: **PINOS PUENTE**

Nº de Ficha: **121**

DATOS CATASTRALES

Polígono: **3**

Paraje: **LAS VIÑAS**

Parcela: **144**

Coordenadas UTM (ETRS89)

Superficie: **0,5200 Has.**

X: **430.381**

Y: **4.123.910**

DATOS DE LA EDIFICACIÓN (Según Inspección Visual)

Uso actual: **RESID-AGRÍCOLA**

Estado de conservación: **MUY BUENO**

Nº de edificaciones: **1**

Superficie aproximada de construcción: **250 m²**

Nº Plantas: **1**

OBSERVACIONES

MÁS PISCINA DE 20 M2, M´SA Balsa DE 50 M2

AFECCIONES TERRITORIALES

Sin Afección

EXPEDIENTE ADMINISTRATIVO

(A cumplimentar por el Ayto.)

Licencia de Obras

- No solicitada
- Concedida
- Denegada
- Pendiente

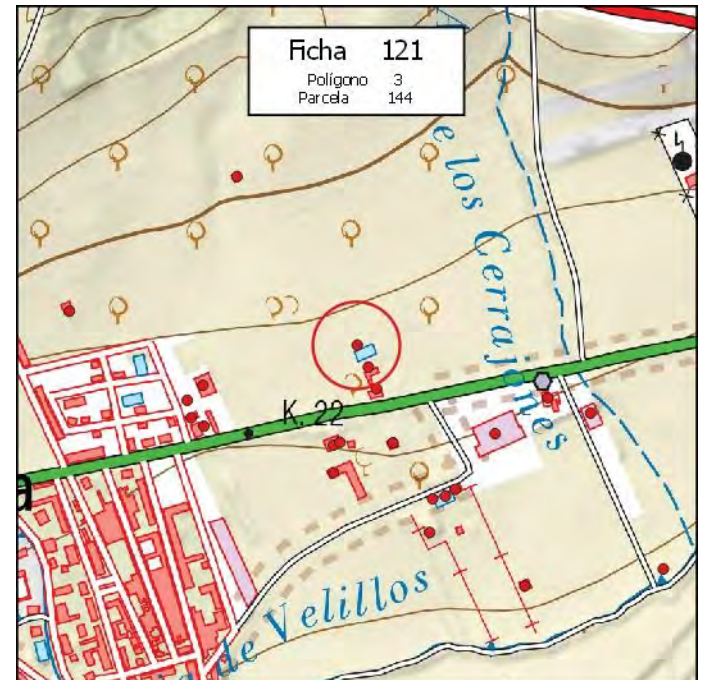
Disciplina Urbanística:

- Expte. restablecimiento orden perturbado
- Expediente de disciplina

Fotografía



Situación



MUNICIPIO: **PINOS PUENTE**

Nº de Ficha: **122**

DATOS CATASTRALES

Polígono: **3**

Paraje: **LAS VIÑAS**

Parcela: **149**

Coordenadas UTM (ETRS89)

Superficie: **0,7100 Has.**

X: **430.222**

Y: **4.124.134**

DATOS DE LA EDIFICACIÓN (Según Inspección Visual)

Uso actual: **RESID-AGRÍCOLA**

Estado de conservación: **BUENO**

Nº de edificaciones: **1**

Superficie aproximada de construcción: **75 m²**

Nº Plantas: **1**

OBSERVACIONES

AFECCIONES TERRITORIALES

Sin Afección

EXPEDIENTE ADMINISTRATIVO

(A cumplimentar por el Ayto.)

Licencia de Obras

- No solicitada
- Concedida
- Denegada
- Pendiente

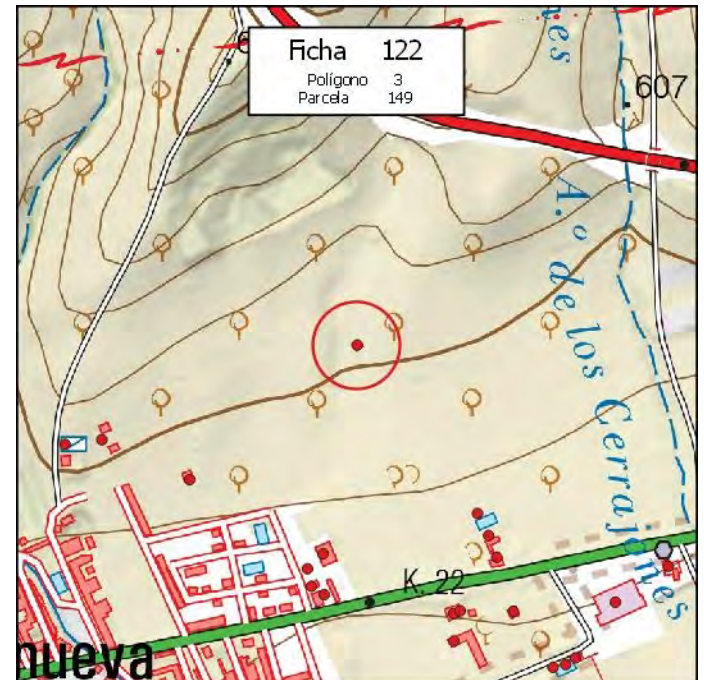
Disciplina Urbanística:

- Expte. restablecimiento orden perturbado
- Expediente de disciplina

Fotografía



Situación



MUNICIPIO: **PINOS PUENTE**

Nº de Ficha: **123**

DATOS CATASTRALES

Polígono: **3**

Paraje: **LAS VIÑAS**

Parcela: **157**

Coordenadas UTM (ETRS89)

Superficie: **0,0800 Has.**

X: **430.177**

Y: **4.123.857**

DATOS DE LA EDIFICACIÓN (Según Inspección Visual)

Uso actual: **RESID-AGRÍCOLA**

Estado de conservación: **MUY BUENO**

Nº de edificaciones: **1**

Superficie aproximada de construcción: **370 m²**

Nº Plantas: **2**

OBSERVACIONES

AFECCIONES TERRITORIALES

Sin Afección

EXPEDIENTE ADMINISTRATIVO

(A cumplimentar por el Ayto.)

Licencia de Obras

- No solicitada
- Concedida
- Denegada
- Pendiente

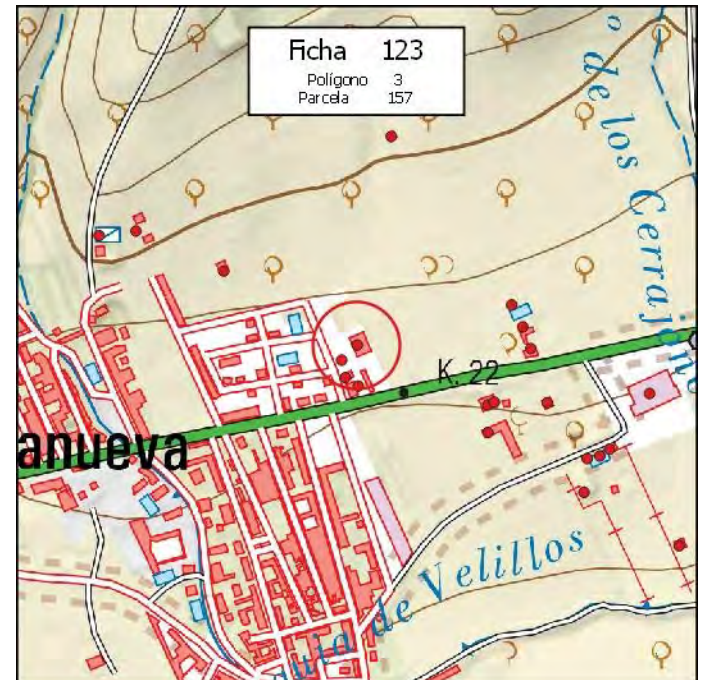
Disciplina Urbanística:

- Expte. restablecimiento orden perturbado
- Expediente de disciplina

Fotografía



Situación



MUNICIPIO: **PINOS PUENTE**

Nº de Ficha: **124**

DATOS CATASTRALES

Polígono: **3**

Paraje: **LAS VIÑAS**

Parcela: **163**

Coordenadas UTM (ETRS89)

Superficie: **0,3700 Has.**

X: **430.000**

Y: **4.123.955**

DATOS DE LA EDIFICACIÓN (Según Inspección Visual)

Uso actual: **RESID-AGRÍCOLA**

Estado de conservación: **MUY BUENO**

Nº de edificaciones: **1**

Superficie aproximada de construcción: **60 m²**

Nº Plantas: **1**

OBSERVACIONES

AFECCIONES TERRITORIALES

Sin Afección

EXPEDIENTE ADMINISTRATIVO

(A cumplimentar por el Ayto.)

Licencia de Obras

- No solicitada
- Concedida
- Denegada
- Pendiente

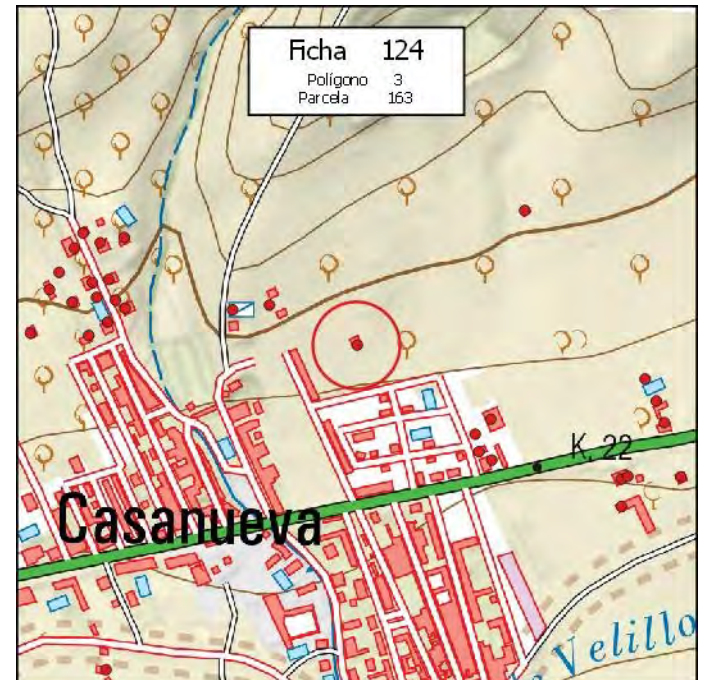
Disciplina Urbanística:

- Expte. restablecimiento orden perturbado
- Expediente de disciplina

Fotografía



Situación



MUNICIPIO: **PINOS PUENTE**

Nº de Ficha: **125**

DATOS CATASTRALES

Polígono: **3**

Paraje: **LAS VIÑAS**

Parcela: **167**

Coordenadas UTM (ETRS89)

Superficie: **0,2300 Has.**

X: **429.884**

Y: **4.124.008**

DATOS DE LA EDIFICACIÓN (Según Inspección Visual)

Uso actual: **RESID-AGRÍCOLA**

Estado de conservación: **MUY BUENO**

Nº de edificaciones: **1**

Superficie aproximada de construcción: **250 m²**

Nº Plantas: **1**

OBSERVACIONES

AFECCIONES TERRITORIALES

Sin Afección

EXPEDIENTE ADMINISTRATIVO

(A cumplimentar por el Ayto.)

Licencia de Obras

- No solicitada
- Concedida
- Denegada
- Pendiente

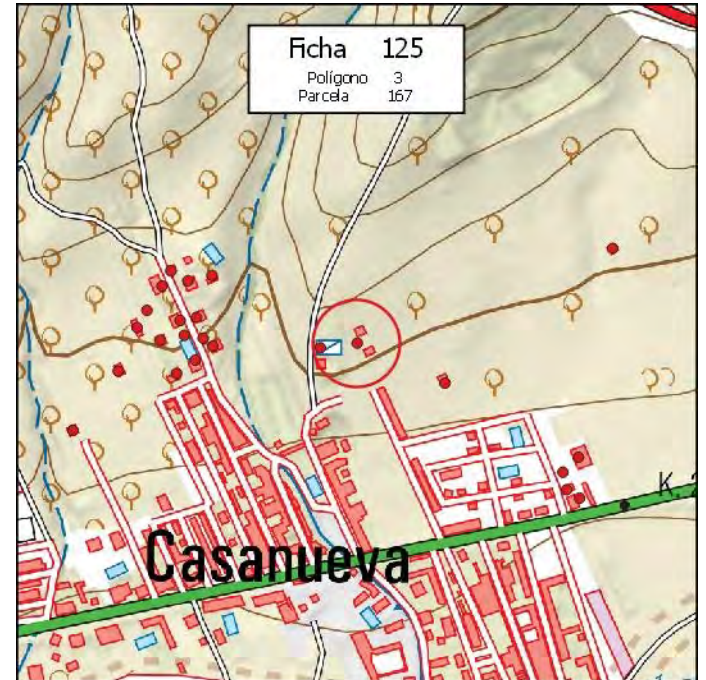
Disciplina Urbanística:

- Expte. restablecimiento orden perturbado
- Expediente de disciplina

Fotografía



Situación



MUNICIPIO: **PINOS PUENTE**

Nº de Ficha: **126**

DATOS CATASTRALES

Polígono: **3**

Paraje: **EN MEDIO**

Parcela: **177**

Coordenadas UTM (ETRS89)

Superficie: **0,9800 Has.**

X: **431.186**

Y: **4.124.434**

DATOS DE LA EDIFICACIÓN (Según Inspección Visual)

Uso actual: **RESID-AGRÍCOLA**

Estado de conservación: **MUY BUENO**

Nº de edificaciones: **1**

Superficie aproximada de construcción: **40 m²**

Nº Plantas: **2**

OBSERVACIONES

MÁS CASETA DE 9 M2

AFECCIONES TERRITORIALES

Sin Afección

EXPEDIENTE ADMINISTRATIVO

(A cumplimentar por el Ayto.)

Licencia de Obras

- No solicitada
- Concedida
- Denegada
- Pendiente

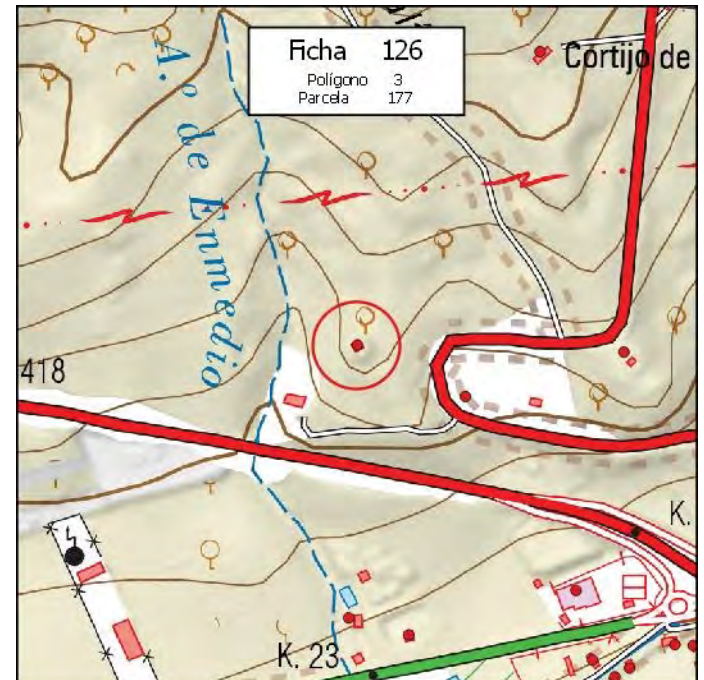
Disciplina Urbanística:

- Expte. restablecimiento orden perturbado
- Expediente de disciplina

Fotografía



Situación



MUNICIPIO: **PINOS PUENTE**

Nº de Ficha: **127**

DATOS CATASTRALES

Polígono: **3**

Paraje: **CERRAJONES**

Parcela: **182**

Coordenadas UTM (ETRS89)

Superficie: **1,1400 Has.**

X: **430.177**

Y: **4.124.731**

DATOS DE LA EDIFICACIÓN (Según Inspección Visual)

Uso actual: **AGRÍCOLA**

Estado de conservación: **EN CONSTRUCCIÓN**

Nº de edificaciones: **1**

Superficie aproximada de construcción: **40 m²**

Nº Plantas: **1**

OBSERVACIONES

AFECCIONES TERRITORIALES

Sin Afección

EXPEDIENTE ADMINISTRATIVO

(A cumplimentar por el Ayto.)

Licencia de Obras

- No solicitada
- Concedida
- Denegada
- Pendiente

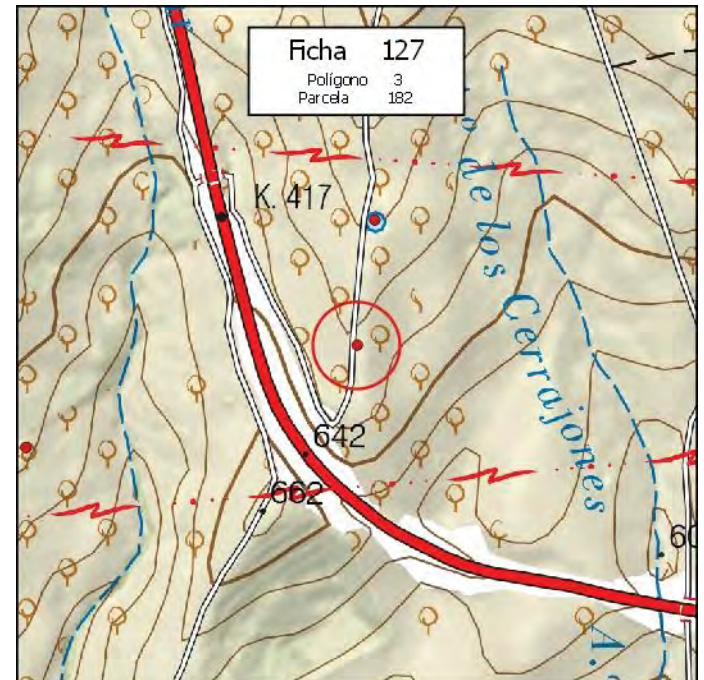
Disciplina Urbanística:

- Expte. restablecimiento orden perturbado
- Expediente de disciplina

Fotografía



Situación



MUNICIPIO: **PINOS PUENTE**

Nº de Ficha: **128**

DATOS CATASTRALES

Polígono: **3**

Paraje: **CERRAJONES**

Parcela: **185**

Coordenadas UTM (ETRS89)

Superficie: **1,7100 Has.**

X: **430.200**

Y: **4.124.897**

DATOS DE LA EDIFICACIÓN (Según Inspección Visual)

Uso actual: **AGRÍCOLA**

Estado de conservación: **BUENO**

Nº de edificaciones: **1**

Superficie aproximada de construcción: **550 m²**

Nº Plantas: **1**

OBSERVACIONES

AFECCIONES TERRITORIALES

Sin Afección

EXPEDIENTE ADMINISTRATIVO

(A cumplimentar por el Ayto.)

Licencia de Obras

- No solicitada
- Concedida
- Denegada
- Pendiente

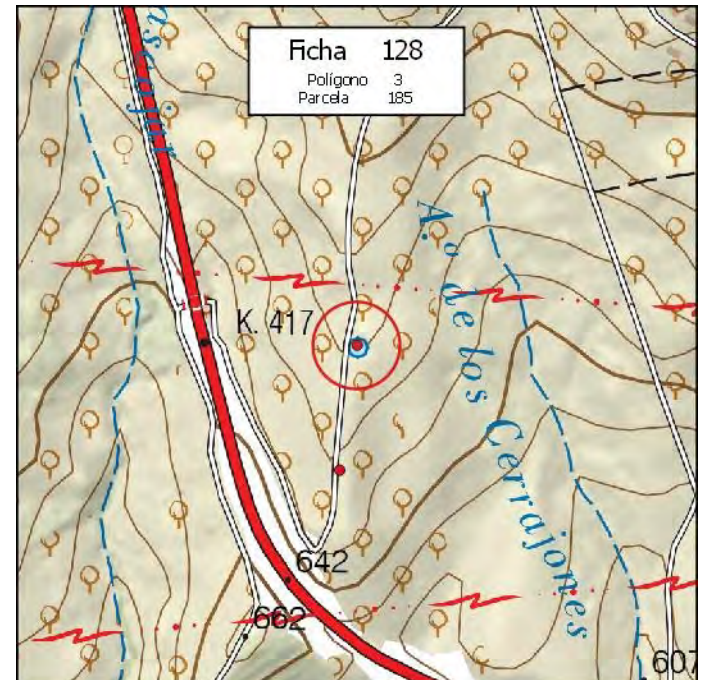
Disciplina Urbanística:

- Expte. restablecimiento orden perturbado
- Expediente de disciplina

Fotografía



Situación



MUNICIPIO: **PINOS PUENTE**

Nº de Ficha: **129**

DATOS CATASTRALES

Polígono: **3**

Paraje: **LAS CANTERAS**

Parcela: **191**

Coordenadas UTM (ETRS89)

Superficie: **3,4800 Has.**

X: **431.202**

Y: **4.126.462**

DATOS DE LA EDIFICACIÓN (Según Inspección Visual)

Uso actual: **AGRÍCOLA**

Estado de conservación: **REGULAR**

Nº de edificaciones: **1**

Superficie aproximada de construcción: **110 m²**

Nº Plantas: **1**

Fotografía



Situación



OBSERVACIONES

AFECCIONES TERRITORIALES

Sin Afección

EXPEDIENTE ADMINISTRATIVO

(A cumplimentar por el Ayto.)

Licencia de Obras

- No solicitada
- Concedida
- Denegada
- Pendiente

Disciplina Urbanística:

- Expte. restablecimiento orden perturbado
- Expediente de disciplina

MUNICIPIO: **PINOS PUENTE**

Nº de Ficha: **130**

DATOS CATASTRALES

Polígono: **3**

Paraje: **LAS VIÑAS**

Parcela: **196**

Coordenadas UTM (ETRS89)

Superficie: **0,1700 Has.**

X: **429.835**

Y: **4.124.002**

DATOS DE LA EDIFICACIÓN (Según Inspección Visual)

Uso actual: **PÚBLICO**

Estado de conservación: **MUY BUENO**

Nº de edificaciones: **1**

Superficie aproximada de construcción: **350 m²**

Nº Plantas: **1**

OBSERVACIONES

AFECCIONES TERRITORIALES

Sin Afección

EXPEDIENTE ADMINISTRATIVO

(A cumplimentar por el Ayto.)

Licencia de Obras

- No solicitada
- Concedida
- Denegada
- Pendiente

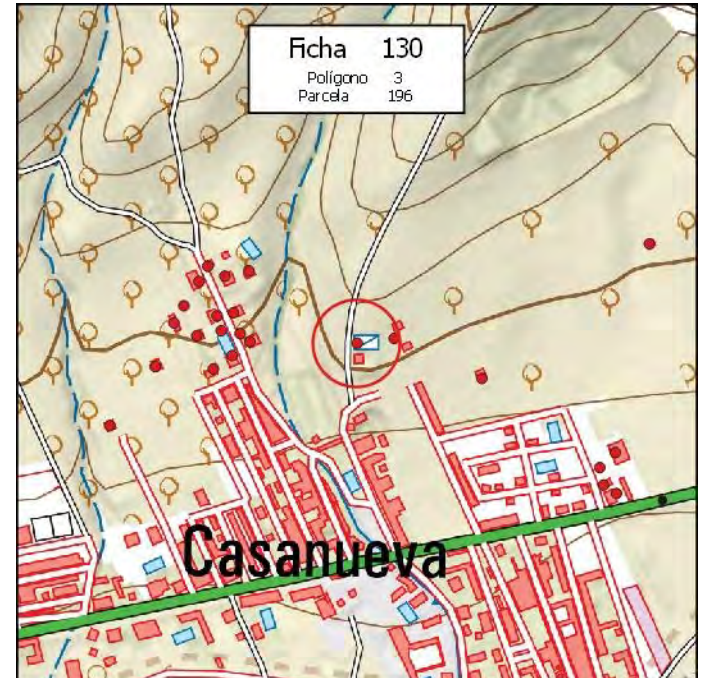
Disciplina Urbanística:

- Expte. restablecimiento orden perturbado
- Expediente de disciplina

Fotografía



Situación



MUNICIPIO: **PINOS PUENTE**

Nº de Ficha: **131**

DATOS CATASTRALES

Polígono: **3**

Paraje: **LOS CERRAJONES**

Parcela: **206**

Coordenadas UTM (ETRS89)

Superficie: **0,9300 Has.**

X: **431.538**

Y: **4.124.424**

DATOS DE LA EDIFICACIÓN (Según Inspección Visual)

Uso actual: **RESID-AGRÍCOLA**

Estado de conservación: **MUY BUENO**

Nº de edificaciones: **1**

Superficie aproximada de construcción: **50 m²**

Nº Plantas: **2**

OBSERVACIONES

AFECCIONES TERRITORIALES

BIC-CERRO DE LOS INFANTES

EXPEDIENTE ADMINISTRATIVO

(A cumplimentar por el Ayto.)

Licencia de Obras

- No solicitada
- Concedida
- Denegada
- Pendiente

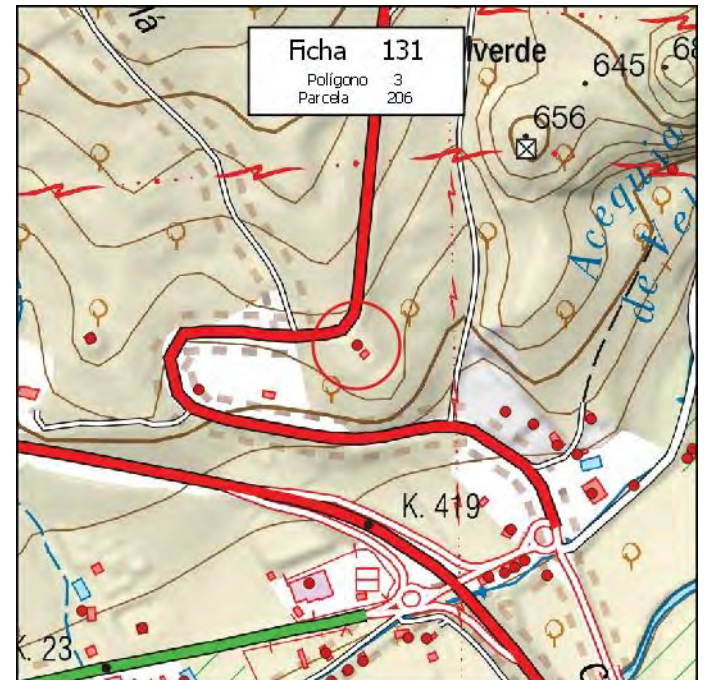
Disciplina Urbanística:

- Expte. restablecimiento orden perturbado
- Expediente de disciplina

Fotografía



Situación



MUNICIPIO: **PINOS PUENTE**

Nº de Ficha: **132**

DATOS CATASTRALES

Polígono: **3**

Paraje: **LOS CERRAJONES**

Parcela: **207**

Coordenadas UTM (ETRS89)

Superficie: **0,0520 Has.**

X: **431.803**

Y: **4.124.291**

DATOS DE LA EDIFICACIÓN (Según Inspección Visual)

Uso actual: **AGRÍCOLA**

Estado de conservación: **BUENO**

Nº de edificaciones: **1**

Superficie aproximada de construcción: **170 m²**

Nº Plantas: **1**

OBSERVACIONES

AFECCIONES TERRITORIALES

BIC-CERRO DE LOS INFANTES

EXPEDIENTE ADMINISTRATIVO

(A cumplimentar por el Ayto.)

Licencia de Obras

- No solicitada
- Concedida
- Denegada
- Pendiente

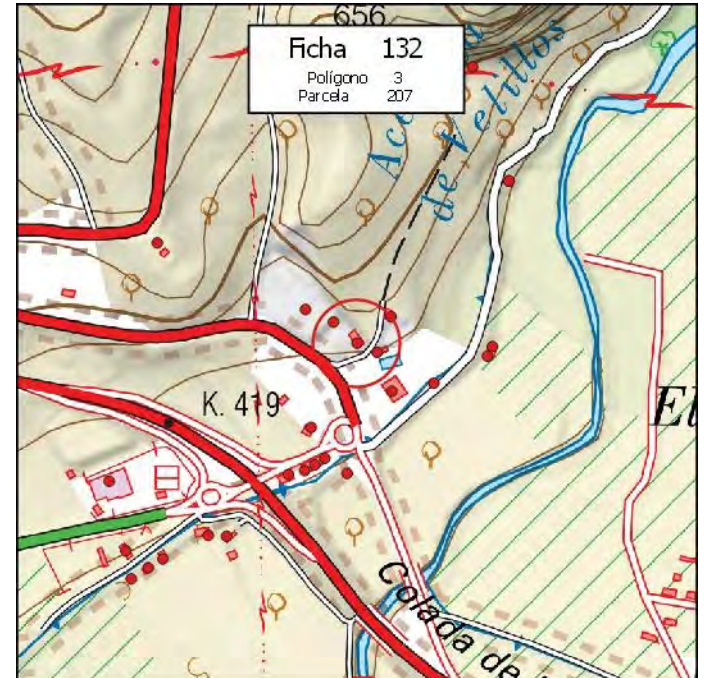
Disciplina Urbanística:

- Expte. restablecimiento orden perturbado
- Expediente de disciplina

Fotografía



Situación



MUNICIPIO: **PINOS PUENTE**

Nº de Ficha: **133**

DATOS CATASTRALES

Polígono: **3**

Paraje: **CERRO DE LOS INFANTES**

Parcela: **209**

Coordenadas UTM (ETRS89)

Superficie: **0,2500 Has.**

X: **431.735** Y: **4.124.336**

DATOS DE LA EDIFICACIÓN (Según Inspección Visual)

Uso actual: **AGRÍCOLA**

Estado de conservación: **BUENO**

Nº de edificaciones: **1**

Superficie aproximada de construcción: **90 m²**

Nº Plantas: **1**

OBSERVACIONES

AFECCIONES TERRITORIALES

BIC-CERRO DE LOS INFANTES

EXPEDIENTE ADMINISTRATIVO

(A cumplimentar por el Ayto.)

Licencia de Obras

- No solicitada
- Concedida
- Denegada
- Pendiente

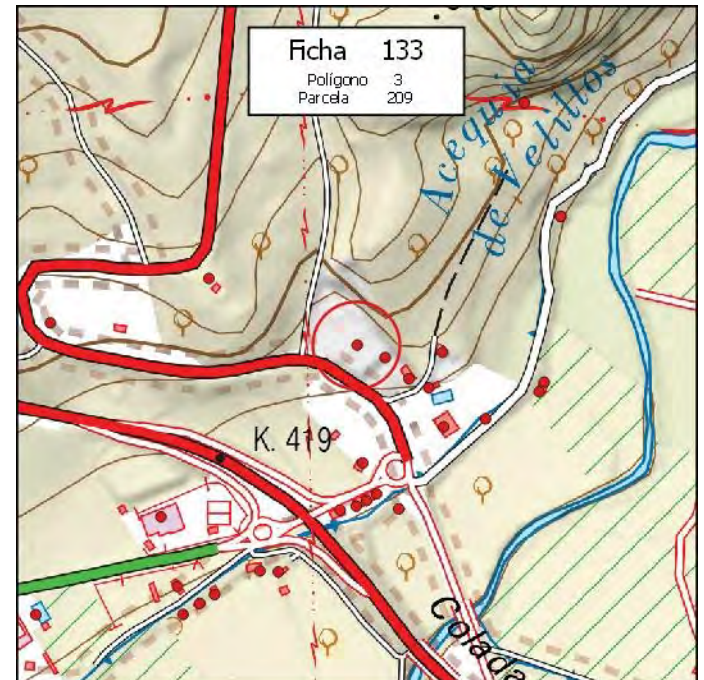
Disciplina Urbanística:

- Expte. restablecimiento orden perturbado
- Expediente de disciplina

Fotografía



Situación



MUNICIPIO: **PINOS PUENTE**

Nº de Ficha: **134**

DATOS CATASTRALES

Polígono: **3**

Paraje: **EN MEDIO**

Parcela: **215**

Coordenadas UTM (ETRS89)

Superficie: **0,3200 Has.**

X: **431.174** Y: **4.124.072**

DATOS DE LA EDIFICACIÓN (Según Inspección Visual)

Uso actual: **RESID-AGRÍCOLA**

Estado de conservación: **MUY BUENO**

Nº de edificaciones: **1**

Superficie aproximada de construcción: **56 m²**

Nº Plantas: **1**

OBSERVACIONES

MÁS NAVE DE 30 M2 Y PISCINA DE 25 M2

AFECCIONES TERRITORIALES

Sin Afección

EXPEDIENTE ADMINISTRATIVO

(A cumplimentar por el Ayto.)

Licencia de Obras

- No solicitada
- Concedida
- Denegada
- Pendiente

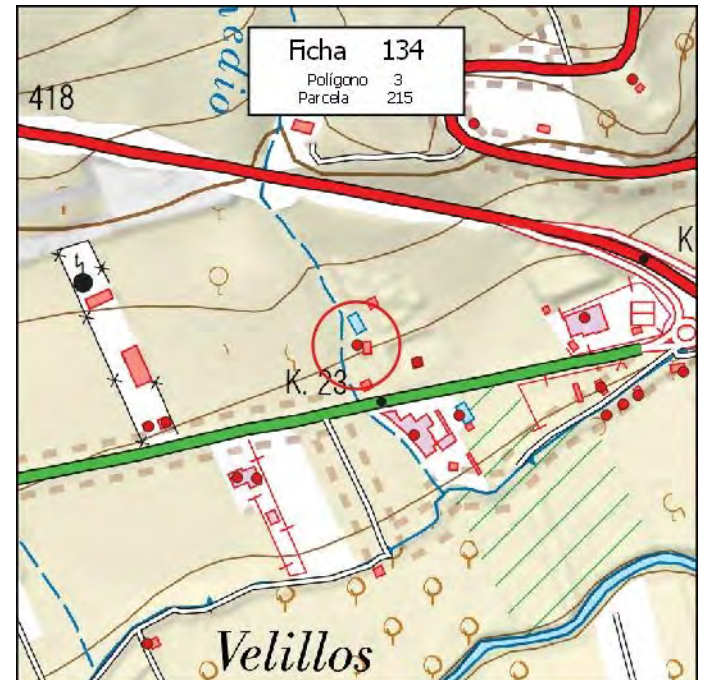
Disciplina Urbanística:

- Expte. restablecimiento orden perturbado
- Expediente de disciplina

Fotografía



Situación



MUNICIPIO: **PINOS PUENTE**

Nº de Ficha: **135**

DATOS CATASTRALES

Polígono: **3**

Paraje: **VELILLOS**

Parcela: **216**

Coordenadas UTM (ETRS89)

Superficie: **0,5500 Has.**

X: **431.982** Y: **4.124.287**

DATOS DE LA EDIFICACIÓN (Según Inspección Visual)

Uso actual: **RESID-AGRÍCOLA**

Estado de conservación: **MUY BUENO**

Nº de edificaciones: **1**

Superficie aproximada de construcción: **60 m²**

Nº Plantas: **1**

OBSERVACIONES

MÁS CASETA DE 9 M2

AFECCIONES TERRITORIALES

BIC-CERRO DE LOS INFANTES

EXPEDIENTE ADMINISTRATIVO

(A cumplimentar por el Ayto.)

Licencia de Obras

- No solicitada
- Concedida
- Denegada
- Pendiente

Disciplina Urbanística:

- Expte. restablecimiento orden perturbado
- Expediente de disciplina

Fotografía



Situación



MUNICIPIO: **PINOS PUENTE**

Nº de Ficha: **136**

DATOS CATASTRALES

Polígono: **3**

Paraje: **LOS CERRILLOS**

Parcela: **218**

Coordenadas UTM (ETRS89)

Superficie: **2,2400 Has.**

X: **432.064**

Y: **4.126.434**

DATOS DE LA EDIFICACIÓN (Según Inspección Visual)

Uso actual: **AGRÍCOLA**

Estado de conservación: **BUENO**

Nº de edificaciones: **1**

Superficie aproximada de construcción: **30 m²**

Nº Plantas: **1**

OBSERVACIONES

AFECCIONES TERRITORIALES

Sin Afección

EXPEDIENTE ADMINISTRATIVO
(A cumplimentar por el Ayto.)

Licencia de Obras

No solicitada

Concedida

Denegada

Pendiente

Disciplina Urbanística:

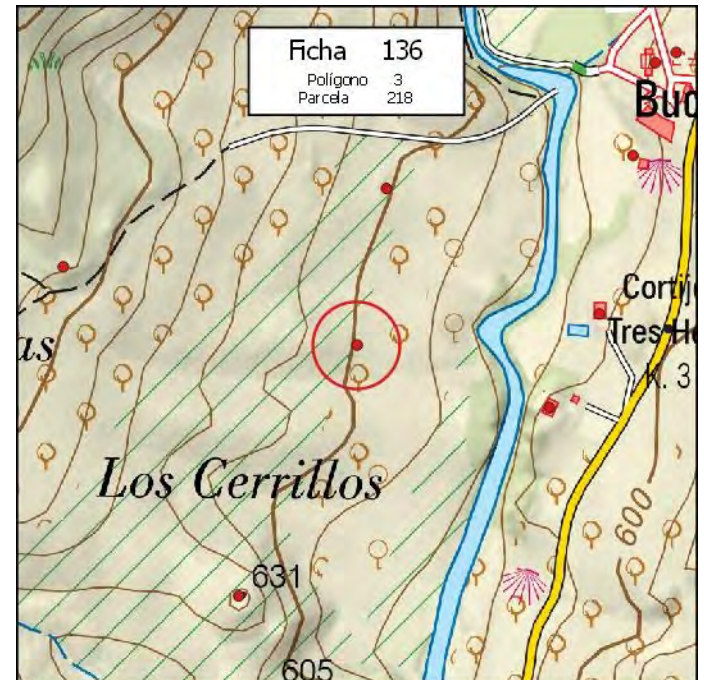
Expte. restablecimiento orden perturbado

Expediente de disciplina

Fotografía



Situación



MUNICIPIO: **PINOS PUENTE**

Nº de Ficha: **137**

DATOS CATASTRALES

Polígono: **3**

Paraje: **LAS VIÑAS**

Parcela: **219**

Coordenadas UTM (ETRS89)

Superficie: **0,0800 Has.**

X: **430.407**

Y: **4.123.852**

DATOS DE LA EDIFICACIÓN (Según Inspección Visual)

Uso actual: **RESID-AGRÍCOLA**

Estado de conservación: **MUY BUENO**

Nº de edificaciones: **1**

Superficie aproximada de construcción: **170 m²**

Nº Plantas: **1**

OBSERVACIONES

MÁS ALMACÉN DE 130 M2 Y PISCINA DE 20 M2

AFECCIONES TERRITORIALES

Sin Afección

EXPEDIENTE ADMINISTRATIVO

(A cumplimentar por el Ayto.)

Licencia de Obras

- No solicitada
- Concedida
- Denegada
- Pendiente

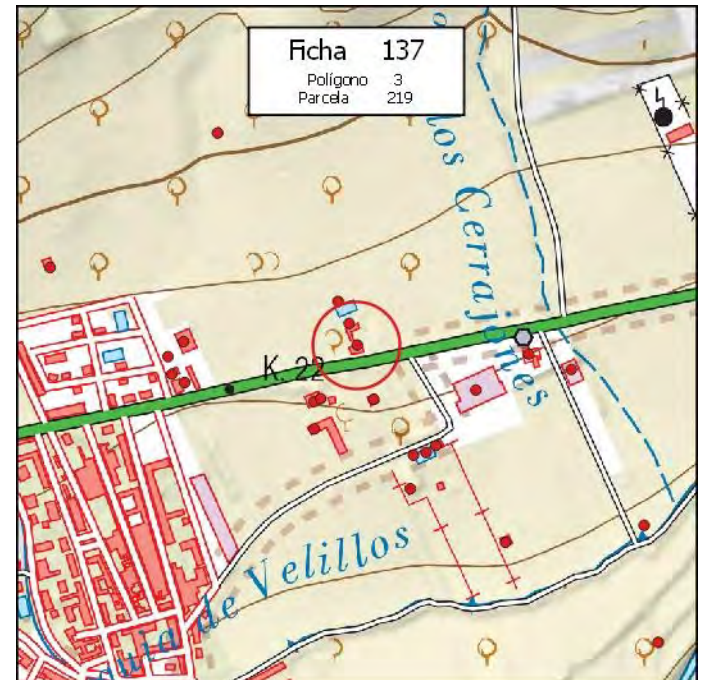
Disciplina Urbanística:

- Expte. restablecimiento orden perturbado
- Expediente de disciplina

Fotografía



Situación



MUNICIPIO: **PINOS PUENTE**

Nº de Ficha: **138**

DATOS CATASTRALES

Polígono: **3**

Paraje: **LOMA DEL CONEJO**

Parcela: **220**

Coordenadas UTM (ETRS89)

Superficie: **0,0300 Has.**

X: **430.396**

Y: **4.123.881**

DATOS DE LA EDIFICACIÓN (Según Inspección Visual)

Uso actual: **RESID-AGRÍCOLA**

Estado de conservación: **MUY BUENO**

Nº de edificaciones: **1**

Superficie aproximada de construcción: **180 m²**

Nº Plantas: **1**

OBSERVACIONES

AFECCIONES TERRITORIALES

Sin Afección

EXPEDIENTE ADMINISTRATIVO

(A cumplimentar por el Ayto.)

Licencia de Obras

- No solicitada
- Concedida
- Denegada
- Pendiente

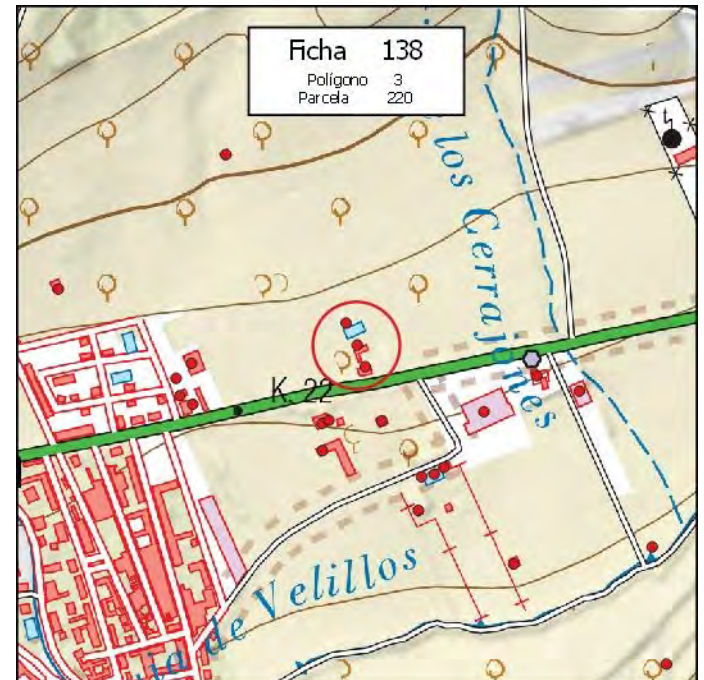
Disciplina Urbanística:

- Expte. restablecimiento orden perturbado
- Expediente de disciplina

Fotografía



Situación



MUNICIPIO: **PINOS PUENTE**

Nº de Ficha: **139**

DATOS CATASTRALES

Polígono: **3**

Paraje: **LAS VIÑAS**

Parcela: **857**

Coordenadas UTM (ETRS89)

Superficie: **0,0600 Has.**

X: **430.156**

Y: **4.123.837**

DATOS DE LA EDIFICACIÓN (Según Inspección Visual)

Uso actual: **AGRÍCOLA**

Estado de conservación: **BUENO**

Nº de edificaciones: **1**

Superficie aproximada de construcción: **30 m²**

Nº Plantas: **1**

OBSERVACIONES

AFECCIONES TERRITORIALES

Sin Afección

EXPEDIENTE ADMINISTRATIVO

(A cumplimentar por el Ayto.)

Licencia de Obras

- No solicitada
- Concedida
- Denegada
- Pendiente

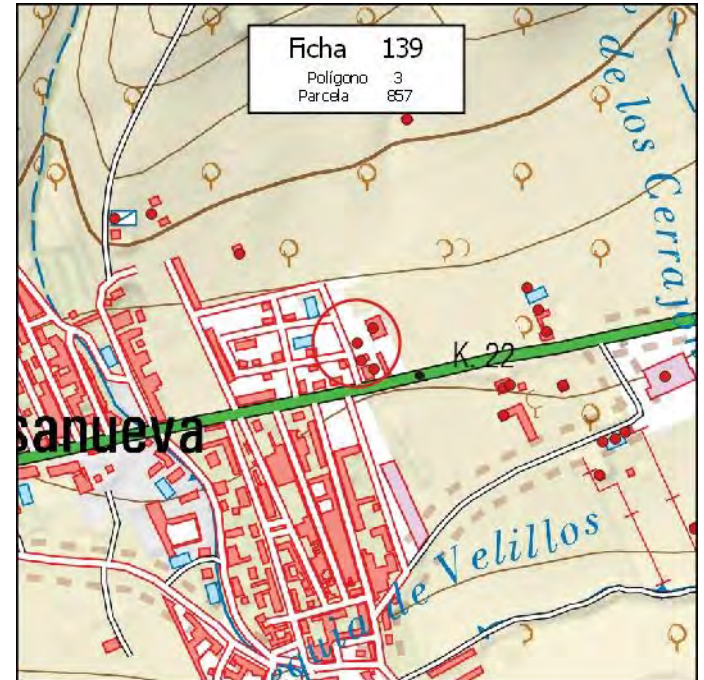
Disciplina Urbanística:

- Expte. restablecimiento orden perturbado
- Expediente de disciplina

Fotografía



Situación



MUNICIPIO: **PINOS PUENTE**

Nº de Ficha: **140**

DATOS CATASTRALES

Polígono: **3**

Paraje: **LAS VIÑAS**

Parcela: **859**

Coordenadas UTM (ETRS89)

Superficie: **0,0500 Has.**

X: **430.178**

Y: **4.123.802**

DATOS DE LA EDIFICACIÓN (Según Inspección Visual)

Uso actual: **INDUSTRIAL**

Estado de conservación: **BUENO**

Nº de edificaciones: **1**

Superficie aproximada de construcción: **115 m²**

Nº Plantas: **1**

OBSERVACIONES

AFECCIONES TERRITORIALES

Sin Afección

EXPEDIENTE ADMINISTRATIVO
(A cumplimentar por el Ayto.)

Licencia de Obras

No solicitada

Concedida

Denegada

Pendiente

Disciplina Urbanística:

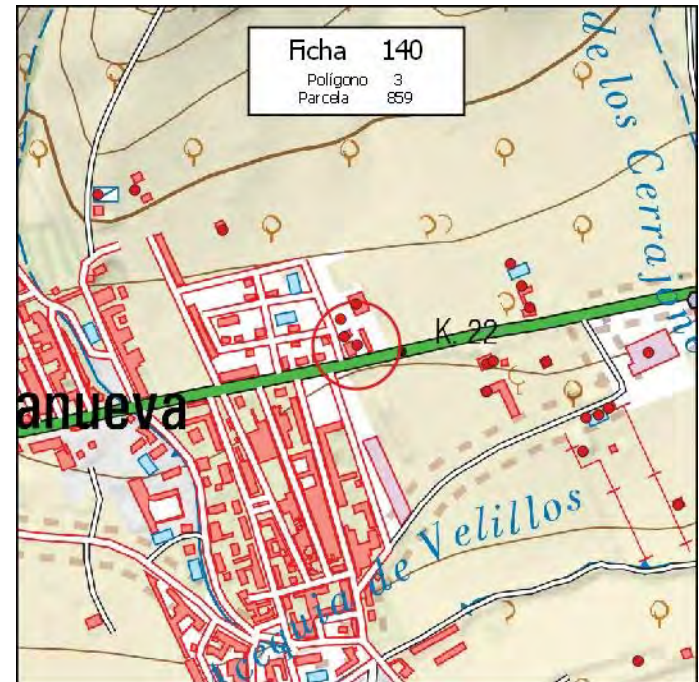
Expte. restablecimiento orden perturbado

Expediente de disciplina

Fotografía



Situación



MUNICIPIO: **PINOS PUENTE**

Nº de Ficha: **141**

DATOS CATASTRALES

Polígono: **4**

Paraje: **BUCOR**

Parcela: **4**

Coordenadas UTM (ETRS89)

Superficie: **9,3200 Has.**

X: **431.438**

Y: **4.127.416**

DATOS DE LA EDIFICACIÓN (Según Inspección Visual)

Uso actual: **AGRÍCOLA**

Estado de conservación: **BUENO**

Nº de edificaciones: **1**

Superficie aproximada de construcción: **70 m²**

Nº Plantas: **1**

OBSERVACIONES

AFECCIONES TERRITORIALES

Sin Afección

EXPEDIENTE ADMINISTRATIVO

(A cumplimentar por el Ayto.)

Licencia de Obras

- No solicitada
- Concedida
- Denegada
- Pendiente

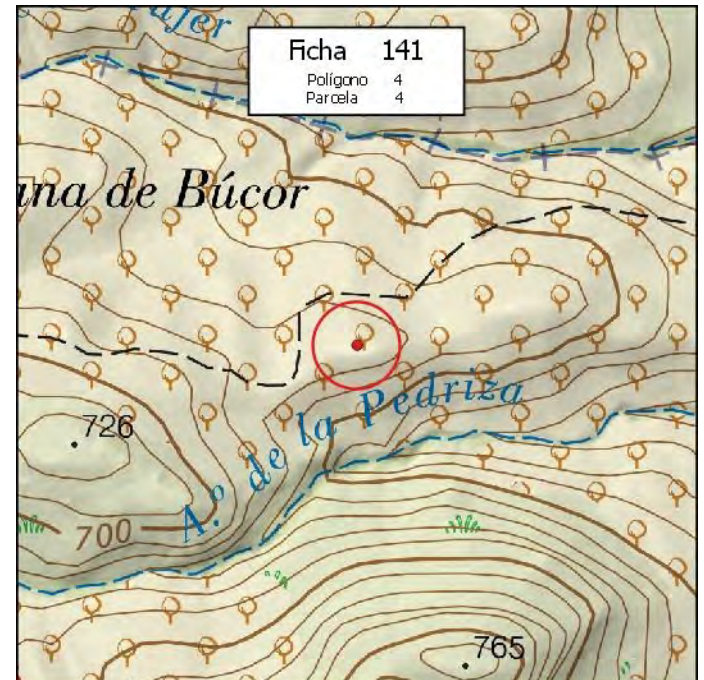
Disciplina Urbanística:

- Expte. restablecimiento orden perturbado
- Expediente de disciplina

Fotografía



Situación



MUNICIPIO: **PINOS PUENTE**

Nº de Ficha: **142**

DATOS CATASTRALES

Polígono: **4**

Paraje: **BUCOR**

Parcela: **10**

Coordenadas UTM (ETRS89)

Superficie: **23,7700 Has.**

X: **431.675**

Y: **4.126.538**

DATOS DE LA EDIFICACIÓN (Según Inspección Visual)

Uso actual: **AGRÍCOLA**

Estado de conservación: **REGULAR**

Nº de edificaciones: **1**

Superficie aproximada de construcción: **40 m²**

Nº Plantas: **1**

OBSERVACIONES

AFECCIONES TERRITORIALES

Sin Afección

EXPEDIENTE ADMINISTRATIVO

(A cumplimentar por el Ayto.)

Licencia de Obras

- No solicitada
- Concedida
- Denegada
- Pendiente

Disciplina Urbanística:

- Expte. restablecimiento orden perturbado
- Expediente de disciplina

Fotografía



Situación



MUNICIPIO: **PINOS PUENTE**

Nº de Ficha: **143**

DATOS CATASTRALES

Polígono: **4**

Paraje: **BUCOR**

Parcela: **18**

Coordenadas UTM (ETRS89)

Superficie: **2,2200 Has.**

X: **430.362**

Y: **4.127.173**

DATOS DE LA EDIFICACIÓN (Según Inspección Visual)

Uso actual: **AGRÍCOLA**

Estado de conservación: **MUY BUENO**

Nº de edificaciones: **1**

Superficie aproximada de construcción: **35 m²**

Nº Plantas: **1**

OBSERVACIONES

AFECCIONES TERRITORIALES

Sin Afección

EXPEDIENTE ADMINISTRATIVO

(A cumplimentar por el Ayto.)

Licencia de Obras

- No solicitada
- Concedida
- Denegada
- Pendiente

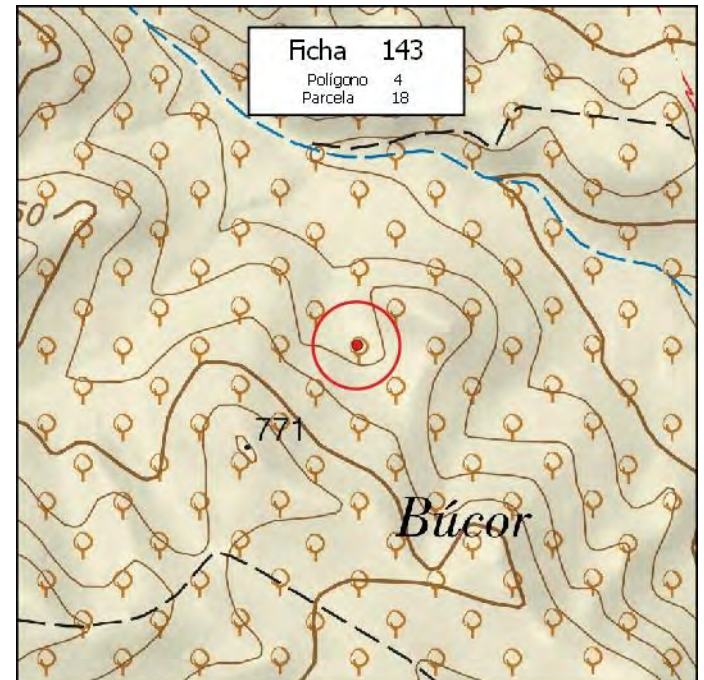
Disciplina Urbanística:

- Expte. restablecimiento orden perturbado
- Expediente de disciplina

Fotografía



Situación



MUNICIPIO: **PINOS PUENTE**

Nº de Ficha: **144**

DATOS CATASTRALES

Polígono: **4**

Paraje: **BUCOR**

Parcela: **22**

Coordenadas UTM (ETRS89)

Superficie: **12,6300 Has.**

X: **429.751**

Y: **4.127.246**

DATOS DE LA EDIFICACIÓN (Según Inspección Visual)

Uso actual: **RESID-AGRÍCOLA**

Estado de conservación: **BUENO**

Nº de edificaciones: **1**

Superficie aproximada de construcción: **55 m²**

Nº Plantas: **1**

OBSERVACIONES

AFECCIONES TERRITORIALES

Sin Afección

EXPEDIENTE ADMINISTRATIVO

(A cumplimentar por el Ayto.)

Licencia de Obras

- No solicitada
- Concedida
- Denegada
- Pendiente

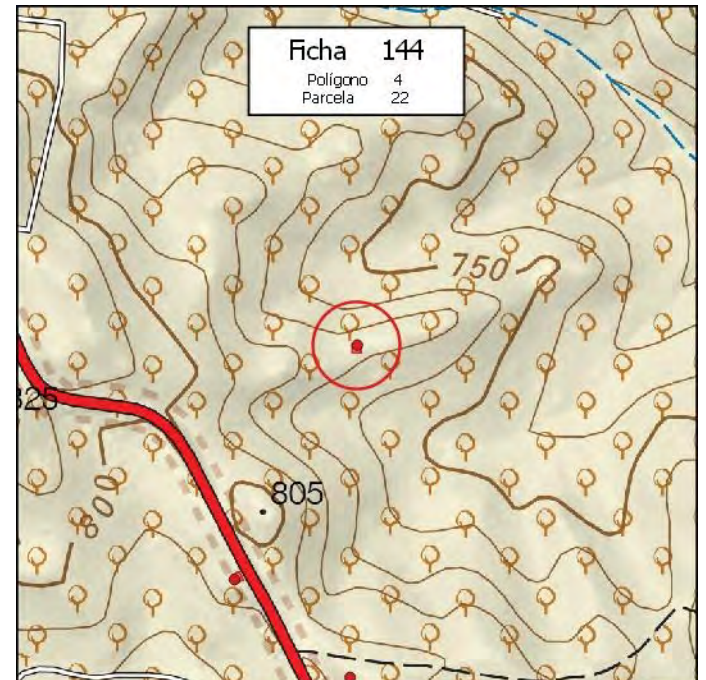
Disciplina Urbanística:

- Expte. restablecimiento orden perturbado
- Expediente de disciplina

Fotografía



Situación



MUNICIPIO: **PINOS PUENTE**

Nº de Ficha: **145**

DATOS CATASTRALES

Polígono: **4**

Paraje: **BUCOR**

Parcela: **26**

Coordenadas UTM (ETRS89)

Superficie: **1,4900 Has.**

X: **429.741**

Y: **4.126.805**

DATOS DE LA EDIFICACIÓN (Según Inspección Visual)

Uso actual: **AGRÍCOLA**

Estado de conservación: **EN CONSTRUCCIÓN**

Nº de edificaciones: **1**

Superficie aproximada de construcción: **55 m²**

Nº Plantas: **1**

OBSERVACIONES

AFECCIONES TERRITORIALES

Sin Afección

EXPEDIENTE ADMINISTRATIVO

(A cumplimentar por el Ayto.)

Licencia de Obras

- No solicitada
- Concedida
- Denegada
- Pendiente

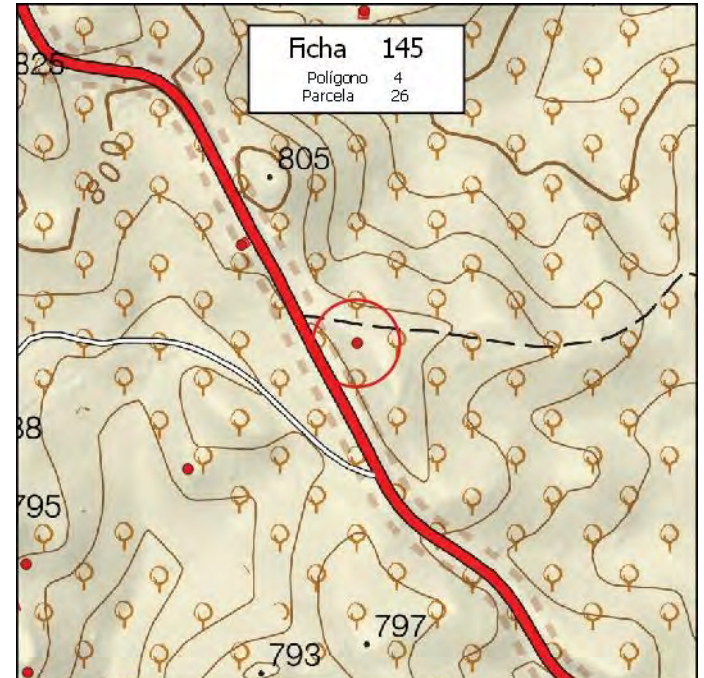
Disciplina Urbanística:

- Expte. restablecimiento orden perturbado
- Expediente de disciplina

Fotografía



Situación



MUNICIPIO: **PINOS PUENTE**

Nº de Ficha: **146**

DATOS CATASTRALES

Polígono: **4**

Paraje: **BUCOR**

Parcela: **31**

Coordenadas UTM (ETRS89)

Superficie: **9,7900 Has.**

X: **431.758**

Y: **4.126.930**

DATOS DE LA EDIFICACIÓN (Según Inspección Visual)

Uso actual: **AGRÍCOLA**

Estado de conservación: **BUENO**

Nº de edificaciones: **1**

Superficie aproximada de construcción: **150 m²**

Nº Plantas: **1**

OBSERVACIONES

AFECCIONES TERRITORIALES

Sin Afección

EXPEDIENTE ADMINISTRATIVO

(A cumplimentar por el Ayto.)

Licencia de Obras

- No solicitada
- Concedida
- Denegada
- Pendiente

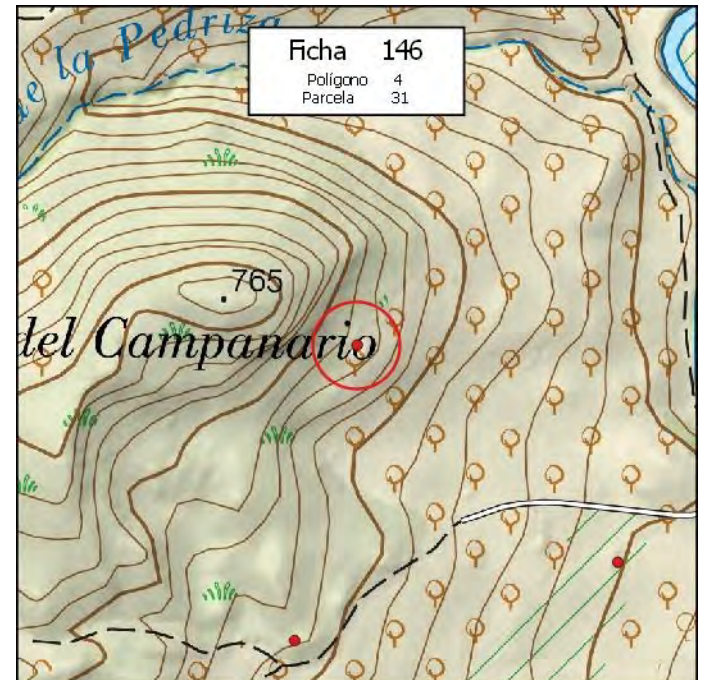
Disciplina Urbanística:

- Expte. restablecimiento orden perturbado
- Expediente de disciplina

Fotografía



Situación



MUNICIPIO: **PINOS PUENTE**

Nº de Ficha: **147**

DATOS CATASTRALES

Polígono: **4**

Paraje: **BUCOR**

Parcela: **36**

Coordenadas UTM (ETRS89)

Superficie: **35,5100 Has.**

X: **429.231**

Y: **4.127.492**

DATOS DE LA EDIFICACIÓN (Según Inspección Visual)

Uso actual: **AGRÍCOLA**

Estado de conservación: **MUY BUENO**

Nº de edificaciones: **1**

Superficie aproximada de construcción: **400 m²**

Nº Plantas: **1**

OBSERVACIONES

AFECCIONES TERRITORIALES

Sin Afección

EXPEDIENTE ADMINISTRATIVO

(A cumplimentar por el Ayto.)

Licencia de Obras

- No solicitada
- Concedida
- Denegada
- Pendiente

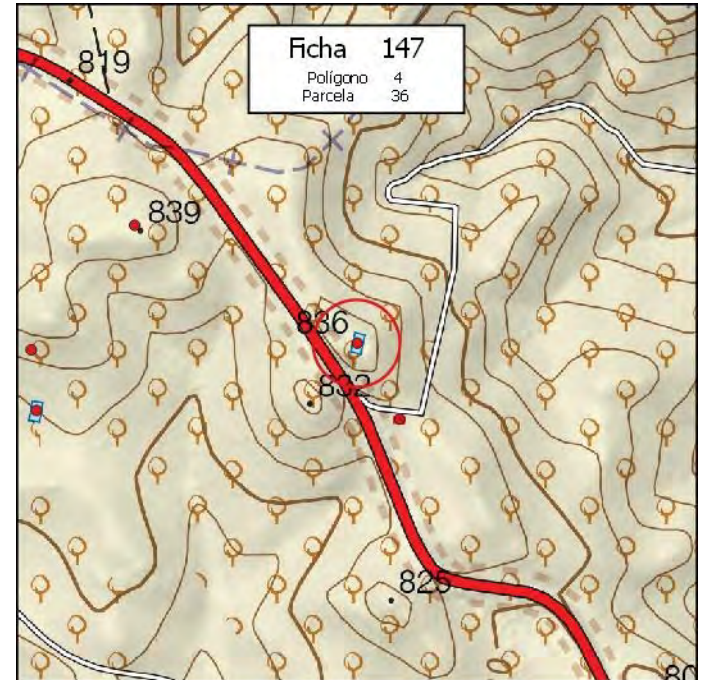
Disciplina Urbanística:

- Expte. restablecimiento orden perturbado
- Expediente de disciplina

Fotografía



Situación



MUNICIPIO: **PINOS PUENTE**

Nº de Ficha: **148**

DATOS CATASTRALES

Polígono: **4** Paraje: **BUCOR**

Parcela: **36**

Superficie: **35,5100 Has.**

Coordenadas UTM (ETRS89)

X: **429.287** Y: **4.127.391**

DATOS DE LA EDIFICACIÓN (Según Inspección Visual)

Uso actual: **AGRÍCOLA** Estado de conservación: **BUENO**

Nº de edificaciones: **1** Superficie aproximada de construcción: **100 m²**

Nº Plantas: **1**

OBSERVACIONES

AFECCIONES TERRITORIALES

Sin Afección

EXPEDIENTE ADMINISTRATIVO
(A cumplimentar por el Ayto.)

Licencia de Obras

No solicitada

Concedida

Denegada

Pendiente

Disciplina Urbanística:

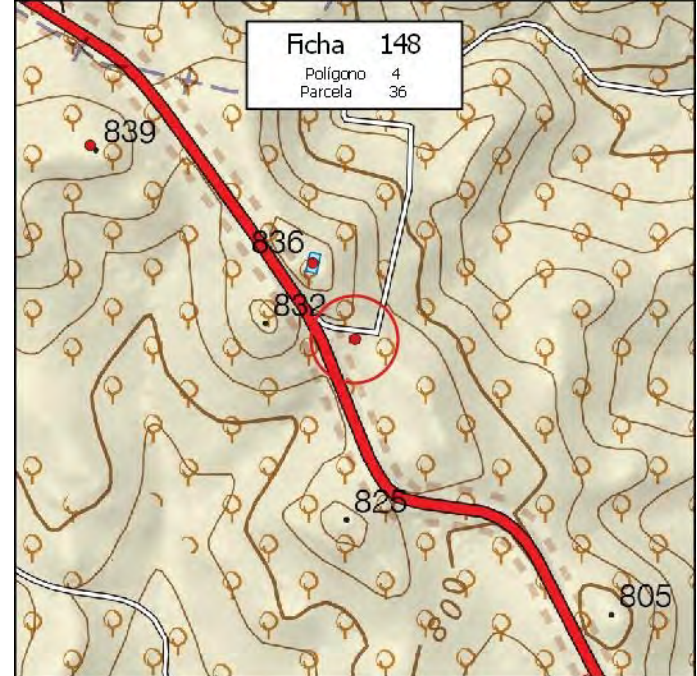
Expte. restablecimiento orden perturbado

Expediente de disciplina

Fotografía



Situación



MUNICIPIO: **PINOS PUENTE**

Nº de Ficha: **149**

DATOS CATASTRALES

Polígono: **5**

Paraje: **BUCOR**

Parcela: **2**

Coordenadas UTM (ETRS89)

Superficie: **13,7400 Has.**

X: **434.264** Y: **4.128.705**

DATOS DE LA EDIFICACIÓN (Según Inspección Visual)

Uso actual: **AGRÍCOLA**

Estado de conservación: **MUY BUENO**

Nº de edificaciones: **1**

Superficie aproximada de construcción: **1500 m²**

Nº Plantas: **1**

OBSERVACIONES

AFECCIONES TERRITORIALES

Sin Afección

EXPEDIENTE ADMINISTRATIVO

(A cumplimentar por el Ayto.)

Licencia de Obras

- No solicitada
- Concedida
- Denegada
- Pendiente

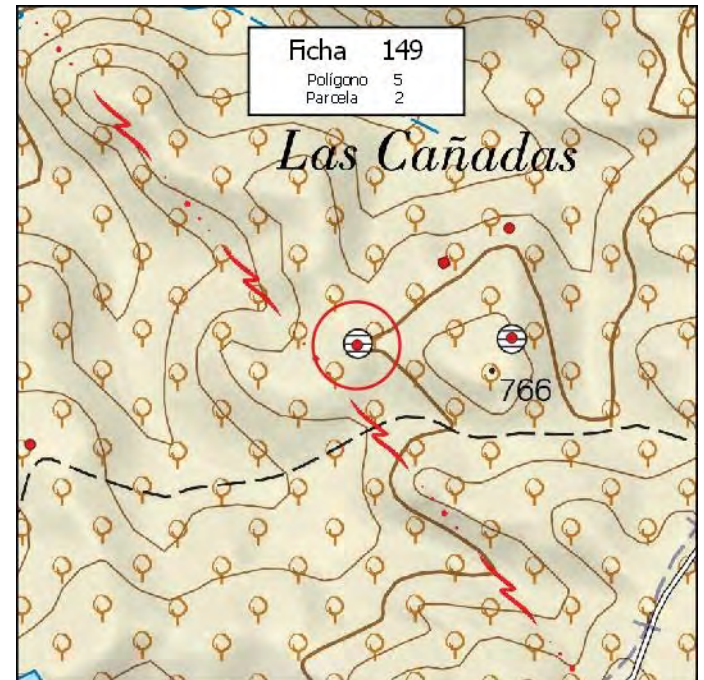
Disciplina Urbanística:

- Expte. restablecimiento orden perturbado
- Expediente de disciplina

Fotografía



Situación



MUNICIPIO: **PINOS PUENTE**

Nº de Ficha: **150**

DATOS CATASTRALES

Polígono: **5**

Paraje: **BUCOR**

Parcela: **5**

Coordenadas UTM (ETRS89)

Superficie: **16,9800 Has.**

X: **432.569**

Y: **4.127.467**

DATOS DE LA EDIFICACIÓN (Según Inspección Visual)

Uso actual: **AGRÍCOLA**

Estado de conservación: **MUY BUENO**

Nº de edificaciones: **1**

Superficie aproximada de construcción: **360 m²**

Nº Plantas: **1**

OBSERVACIONES

MÁS DEPÓSITO DE 220 M2

AFECCIONES TERRITORIALES

Sin Afección

EXPEDIENTE ADMINISTRATIVO

(A cumplimentar por el Ayto.)

Licencia de Obras

- No solicitada
- Concedida
- Denegada
- Pendiente

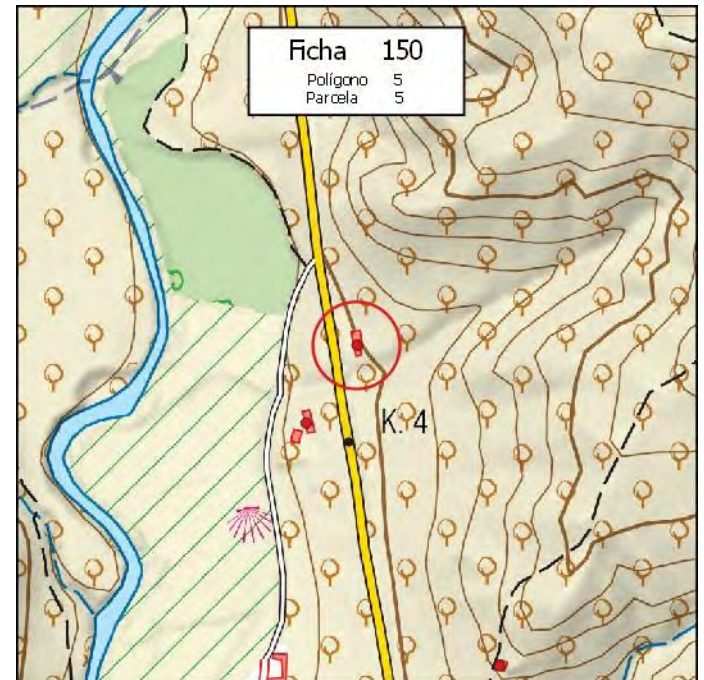
Disciplina Urbanística:

- Expte. restablecimiento orden perturbado
- Expediente de disciplina

Fotografía



Situación



MUNICIPIO: **PINOS PUENTE**

Nº de Ficha: **151**

DATOS CATASTRALES

Polígono: **5**

Paraje: **BUCOR**

Parcela: **6**

Coordenadas UTM (ETRS89)

Superficie: **4,8500 Has.**

X: **432.676**

Y: **4.126.982**

DATOS DE LA EDIFICACIÓN (Según Inspección Visual)

Uso actual: **AGRÍCOLA**

Estado de conservación: **MALO**

Nº de edificaciones: **1**

Superficie aproximada de construcción: **700 m²**

Nº Plantas: **1**

OBSERVACIONES

AFECCIONES TERRITORIALES

Sin Afección

EXPEDIENTE ADMINISTRATIVO

(A cumplimentar por el Ayto.)

Licencia de Obras

- No solicitada
- Concedida
- Denegada
- Pendiente

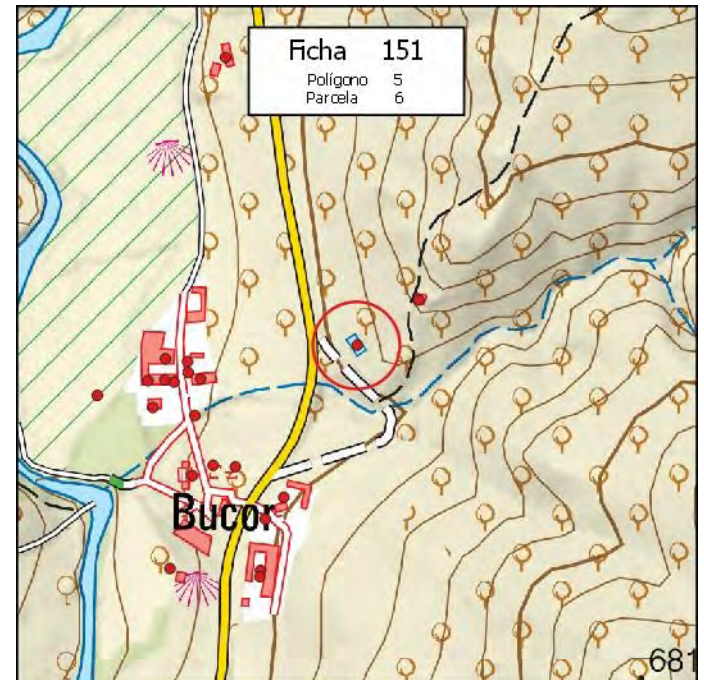
Disciplina Urbanística:

- Expte. restablecimiento orden perturbado
- Expediente de disciplina

Fotografía



Situación



Ficha **151**
Polígono **5**
Parcela **6**

MUNICIPIO: **PINOS PUENTE**

Nº de Ficha: **152**

DATOS CATASTRALES

Polígono: **5**

Paraje: **BUCOR**

Parcela: **8**

Coordenadas UTM (ETRS89)

Superficie: **1,9600 Has.**

X: **432.502**

Y: **4.127.364**

DATOS DE LA EDIFICACIÓN (Según Inspección Visual)

Uso actual: **AGRÍCOLA**

Estado de conservación: **MUY BUENO**

Nº de edificaciones: **1**

Superficie aproximada de construcción: **300 m²**

Nº Plantas: **1**

OBSERVACIONES

AFECCIONES TERRITORIALES

Sin Afección

EXPEDIENTE ADMINISTRATIVO

(A cumplimentar por el Ayto.)

Licencia de Obras

- No solicitada
- Concedida
- Denegada
- Pendiente

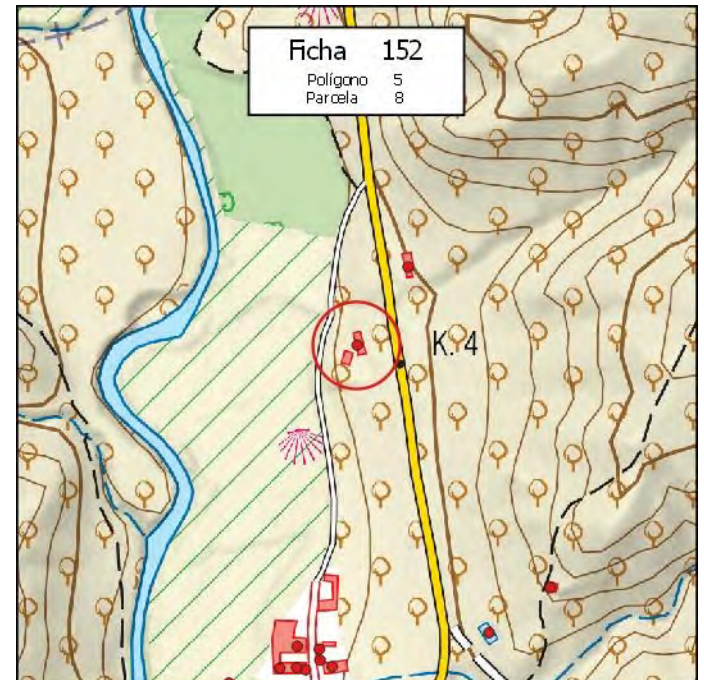
Disciplina Urbanística:

- Expte. restablecimiento orden perturbado
- Expediente de disciplina

Fotografía



Situación



MUNICIPIO: **PINOS PUENTE**

Nº de Ficha: **153**

DATOS CATASTRALES

Polígono: **5**

Paraje: **BUCOR**

Parcela: **16**

Coordenadas UTM (ETRS89)

Superficie: **1,8100 Has.**

X: **432.332**

Y: **4.126.915**

DATOS DE LA EDIFICACIÓN (Según Inspección Visual)

Uso actual: **AGRÍCOLA**

Estado de conservación: **REGULAR**

Nº de edificaciones: **1**

Superficie aproximada de construcción: **20 m²**

Nº Plantas: **1**

OBSERVACIONES

AFECCIONES TERRITORIALES

Sin Afección

EXPEDIENTE ADMINISTRATIVO

(A cumplimentar por el Ayto.)

Licencia de Obras

- No solicitada
- Concedida
- Denegada
- Pendiente

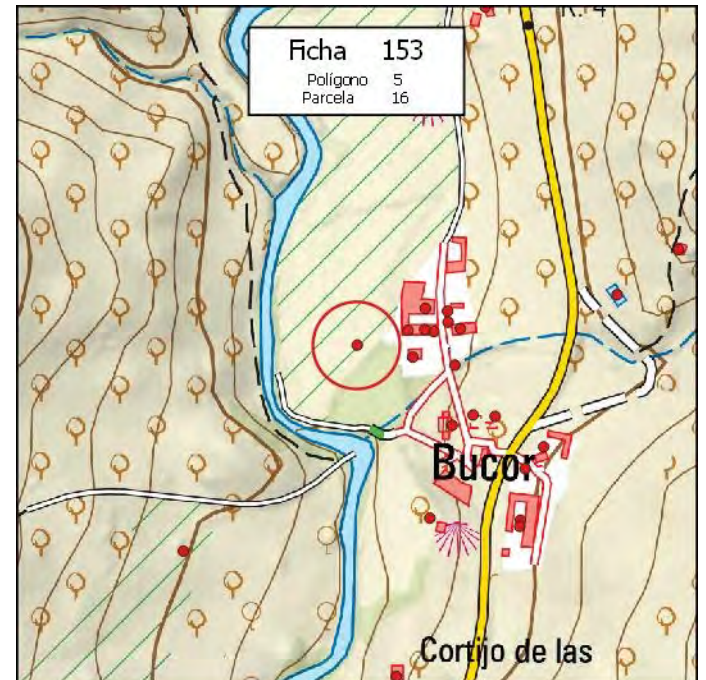
Disciplina Urbanística:

- Expte. restablecimiento orden perturbado
- Expediente de disciplina

Fotografía



Situación



MUNICIPIO: **PINOS PUENTE**

Nº de Ficha: **154**

DATOS CATASTRALES

Polígono: **5**

Paraje: **BUCOR**

Parcela: **21**

Coordenadas UTM (ETRS89)

Superficie: **2,4300 Has.**

X: **432.462**

Y: **4.126.888**

DATOS DE LA EDIFICACIÓN (Según Inspección Visual)

Uso actual: **AGRÍCOLA**

Estado de conservación: **REGULAR**

Nº de edificaciones: **1**

Superficie aproximada de construcción: **20 m²**

Nº Plantas: **1**

OBSERVACIONES

AFECCIONES TERRITORIALES

Sin Afección

EXPEDIENTE ADMINISTRATIVO

(A cumplimentar por el Ayto.)

Licencia de Obras

- No solicitada
- Concedida
- Denegada
- Pendiente

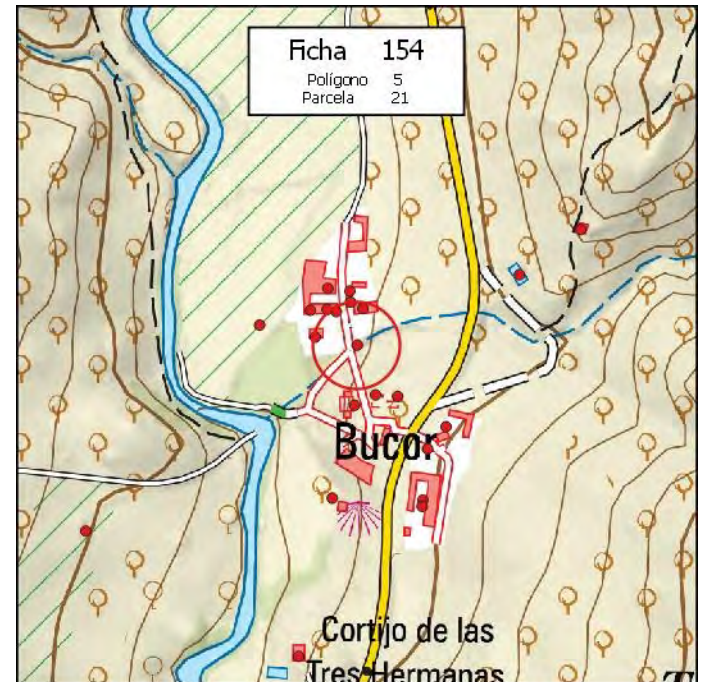
Disciplina Urbanística:

- Expte. restablecimiento orden perturbado
- Expediente de disciplina

Fotografía



Situación



MUNICIPIO: **PINOS PUENTE**

Nº de Ficha: **155**

DATOS CATASTRALES

Polígono: **5**

Paraje: **BUCOR**

Parcela: **21**

Coordenadas UTM (ETRS89)

Superficie: **2,4300 Has.**

X: **432.515**

Y: **4.126.820**

DATOS DE LA EDIFICACIÓN (Según Inspección Visual)

Uso actual: **RESID-AGRÍCOLA**

Estado de conservación: **RUINA**

Nº de edificaciones: **3**

Superficie aproximada de construcción: **275 m²**

Nº Plantas: **1**

OBSERVACIONES

AFECCIONES TERRITORIALES

Sin Afección

EXPEDIENTE ADMINISTRATIVO

(A cumplimentar por el Ayto.)

Licencia de Obras

- No solicitada
- Concedida
- Denegada
- Pendiente

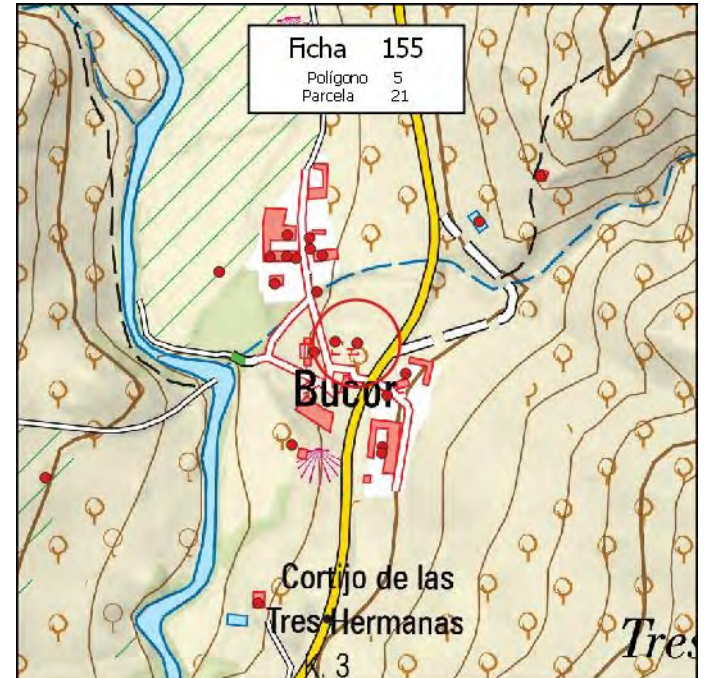
Disciplina Urbanística:

- Expte. restablecimiento orden perturbado
- Expediente de disciplina

Fotografía



Situación



MUNICIPIO: **PINOS PUENTE**

Nº de Ficha: **156**

DATOS CATASTRALES

Polígono: **5**

Paraje: **BUCOR**

Parcela: **23**

Coordenadas UTM (ETRS89)

Superficie: **90,4800 Has.**

X: **432.758**

Y: **4.127.042**

DATOS DE LA EDIFICACIÓN (Según Inspección Visual)

Uso actual: **AGRÍCOLA**

Estado de conservación: **BUENO**

Nº de edificaciones: **1**

Superficie aproximada de construcción: **150 m²**

Nº Plantas: **2**

OBSERVACIONES

MÁS CASETA DE 20 M2 Y BALSAS DE 710 M2 Y 1250 M2 MÁS DEPÓSITO DE 60 M2 MÁS NAVE DE 25 M2

AFECCIONES TERRITORIALES

Sin Afección

EXPEDIENTE ADMINISTRATIVO

(A cumplimentar por el Ayto.)

Licencia de Obras

- No solicitada
- Concedida
- Denegada
- Pendiente

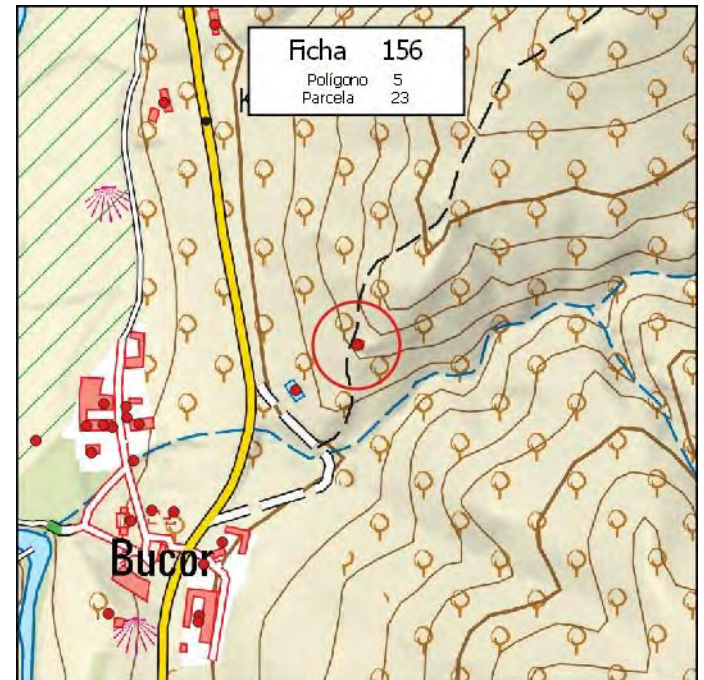
Disciplina Urbanística:

- Expte. restablecimiento orden perturbado
- Expediente de disciplina

Fotografía



Situación



MUNICIPIO: **PINOS PUENTE**

Nº de Ficha: **157**

DATOS CATASTRALES

Polígono: **5**

Paraje: **BUCOR**

Parcela: **23**

Coordenadas UTM (ETRS89)

Superficie: **90,4800 Has.**

X: **434.396**

Y: **4.128.233**

DATOS DE LA EDIFICACIÓN (Según Inspección Visual)

Uso actual: **AGRÍCOLA**

Estado de conservación: **BUENO**

Nº de edificaciones: **1**

Superficie aproximada de construcción: **50 m²**

Nº Plantas: **1**

OBSERVACIONES

MÁS 3 CASETAS DE 60,50 Y 35 M2 Y DOS BALSAS DE 750 Y 1200 M2.

AFECCIONES TERRITORIALES

Sin Afección

EXPEDIENTE ADMINISTRATIVO

(A cumplimentar por el Ayto.)

Licencia de Obras

- No solicitada
- Concedida
- Denegada
- Pendiente

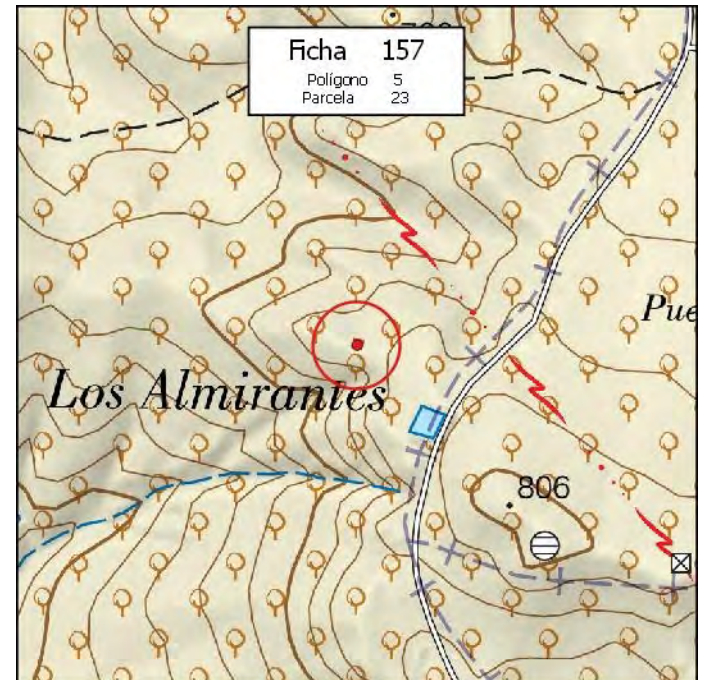
Disciplina Urbanística:

- Expte. restablecimiento orden perturbado
- Expediente de disciplina

Fotografía



Situación



MUNICIPIO: **PINOS PUENTE**

Nº de Ficha: **158**

DATOS CATASTRALES

Polígono: **5**

Paraje: **BUCOR**

Parcela: **41**

Coordenadas UTM (ETRS89)

Superficie: **10,1700 Has.**

X: **433.577**

Y: **4.127.254**

DATOS DE LA EDIFICACIÓN (Según Inspección Visual)

Uso actual: **AGRÍCOLA**

Estado de conservación: **BUENO**

Nº de edificaciones: **1**

Superficie aproximada de construcción: **80 m²**

Nº Plantas: **1**

OBSERVACIONES

AFECCIONES TERRITORIALES

Sin Afección

EXPEDIENTE ADMINISTRATIVO

(A cumplimentar por el Ayto.)

Licencia de Obras

- No solicitada
- Concedida
- Denegada
- Pendiente

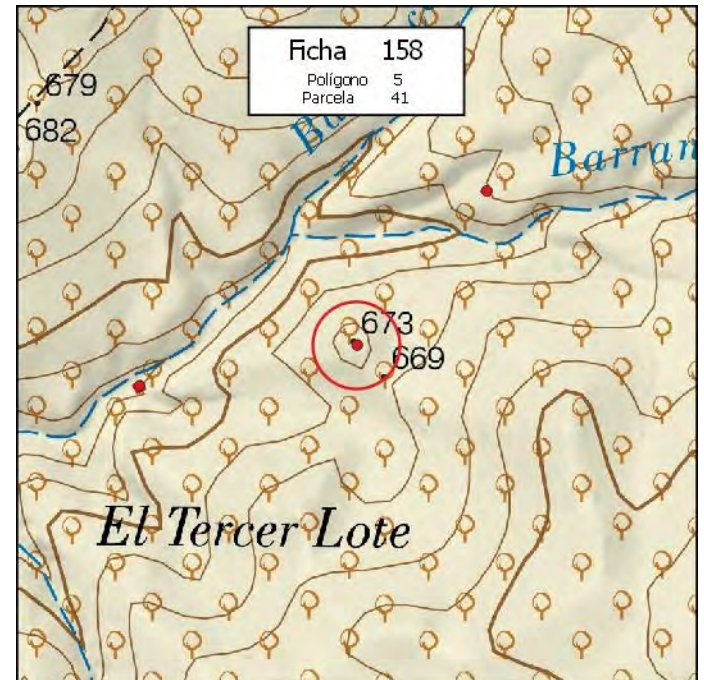
Disciplina Urbanística:

- Expte. restablecimiento orden perturbado
- Expediente de disciplina

Fotografía



Situación



MUNICIPIO: **PINOS PUENTE**

Nº de Ficha: **159**

DATOS CATASTRALES

Polígono: **5**

Paraje: **BUCOR**

Parcela: **42**

Coordenadas UTM (ETRS89)

Superficie: **9,1500 Has.**

X: **433.289**

Y: **4.127.199**

DATOS DE LA EDIFICACIÓN (Según Inspección Visual)

Uso actual: **AGRÍCOLA**

Estado de conservación: **BUENO**

Nº de edificaciones: **1**

Superficie aproximada de construcción: **65 m²**

Nº Plantas: **1**

OBSERVACIONES

AFECCIONES TERRITORIALES

Sin Afección

EXPEDIENTE ADMINISTRATIVO

(A cumplimentar por el Ayto.)

Licencia de Obras

- No solicitada
- Concedida
- Denegada
- Pendiente

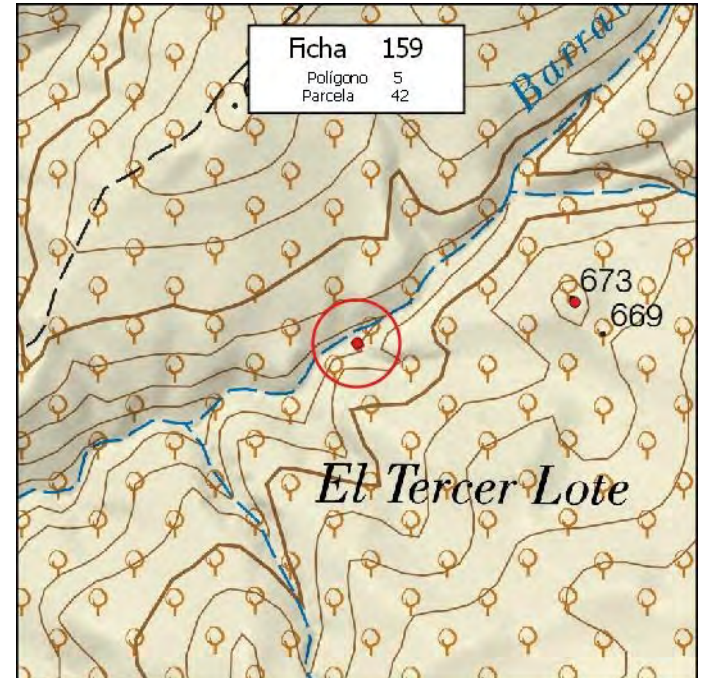
Disciplina Urbanística:

- Expte. restablecimiento orden perturbado
- Expediente de disciplina

Fotografía



Situación



MUNICIPIO: **PINOS PUENTE**

Nº de Ficha: **160**

DATOS CATASTRALES

Polígono: **5**

Paraje: **BUCOR**

Parcela: **57**

Coordenadas UTM (ETRS89)

Superficie: **13,6800 Has.**

X: **433.199**

Y: **4.127.743**

DATOS DE LA EDIFICACIÓN (Según Inspección Visual)

Uso actual: **AGRÍCOLA**

Estado de conservación: **MUY BUENO**

Nº de edificaciones: **1**

Superficie aproximada de construcción: **250 m²**

Nº Plantas: **1**

OBSERVACIONES

AFECCIONES TERRITORIALES

Sin Afección

EXPEDIENTE ADMINISTRATIVO
(A cumplimentar por el Ayto.)

Licencia de Obras

No solicitada

Concedida

Denegada

Pendiente

Disciplina Urbanística:

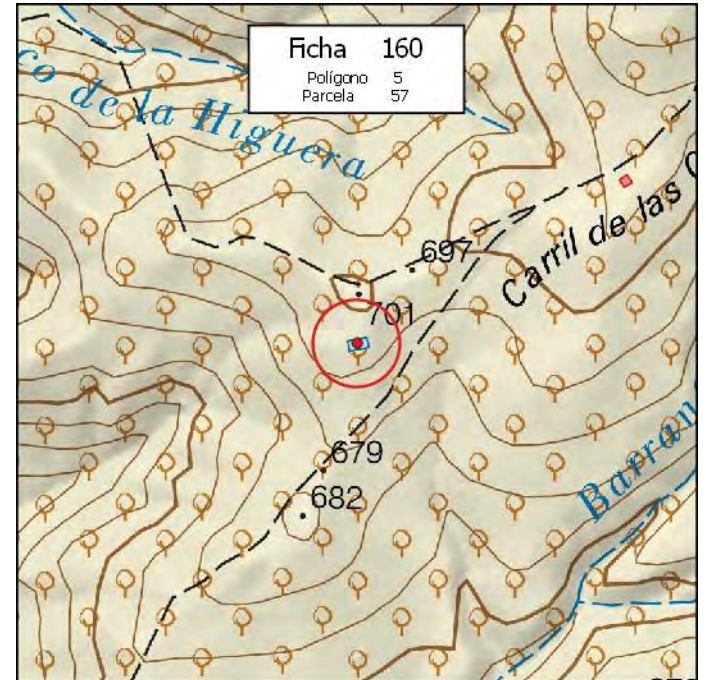
Expte. restablecimiento orden perturbado

Expediente de disciplina

Fotografía



Situación



MUNICIPIO: **PINOS PUENTE**

Nº de Ficha: **161**

DATOS CATASTRALES

Polígono: **5** Paraje: **BUCOR**

Parcela: **64**

Coordenadas UTM (ETRS89)

Superficie: **14,2700 Has.**

X: **433.832** Y: **4.128.573**

DATOS DE LA EDIFICACIÓN (Según Inspección Visual)

Uso actual: **RESID-AGRÍCOLA**

Estado de conservación: **RUINA**

Nº de edificaciones: **1**

Superficie aproximada de construcción: **70 m²**

Nº Plantas: **2**

OBSERVACIONES

AFECCIONES TERRITORIALES

Sin Afección

EXPEDIENTE ADMINISTRATIVO

(A cumplimentar por el Ayto.)

Licencia de Obras

- No solicitada
- Concedida
- Denegada
- Pendiente

Disciplina Urbanística:

- Expte. restablecimiento orden perturbado
- Expediente de disciplina

Fotografía



Situación



MUNICIPIO: **PINOS PUENTE**

Nº de Ficha: **162**

DATOS CATASTRALES

Polígono: **5**

Paraje: **BUCOR**

Parcela: **68**

Coordenadas UTM (ETRS89)

Superficie: **6,8100 Has.**

X: **434.379** Y: **4.128.814**

DATOS DE LA EDIFICACIÓN (Según Inspección Visual)

Uso actual: **AGRÍCOLA**

Estado de conservación: **BUENO**

Nº de edificaciones: **1**

Superficie aproximada de construcción: **45 m²**

Nº Plantas: **1**

OBSERVACIONES

AFECCIONES TERRITORIALES

Sin Afección

EXPEDIENTE ADMINISTRATIVO
(A cumplimentar por el Ayto.)

Licencia de Obras

No solicitada

Concedida

Denegada

Pendiente

Disciplina Urbanística:

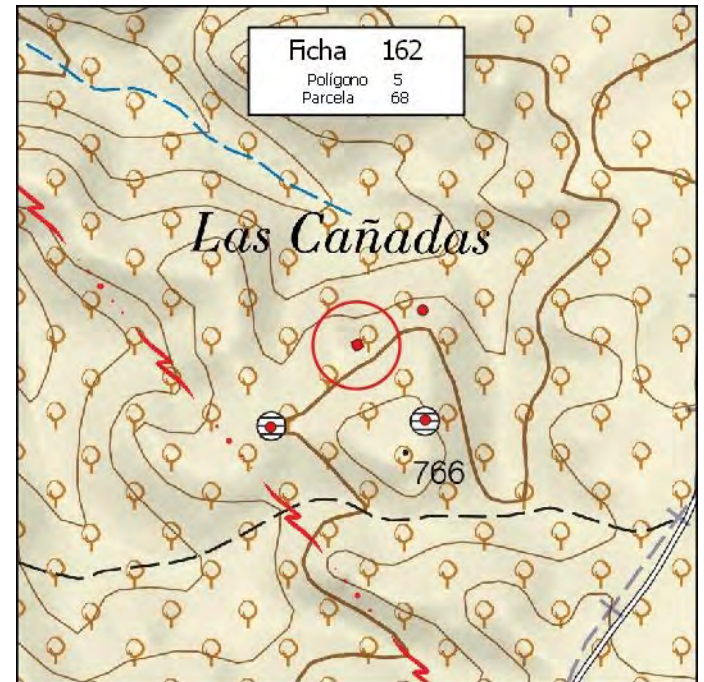
Expte. restablecimiento orden perturbado

Expediente de disciplina

Fotografía



Situación



MUNICIPIO: **PINOS PUENTE**

Nº de Ficha: **163**

DATOS CATASTRALES

Polígono: **5** Paraje: **BUCOR**

Parcela: **73**

Superficie: **3,3700 Has.**

Coordenadas UTM (ETRS89)

X: **434.469** Y: **4.128.714**

DATOS DE LA EDIFICACIÓN (Según Inspección Visual)

Uso actual: **AGRÍCOLA** Estado de conservación: **BUENO**

Nº de edificaciones: **1** Superficie aproximada de construcción: **250 m²**

Nº Plantas: **1**

OBSERVACIONES

AFECCIONES TERRITORIALES

Sin Afección

EXPEDIENTE ADMINISTRATIVO

(A cumplimentar por el Ayto.)

Licencia de Obras

- No solicitada
- Concedida
- Denegada
- Pendiente

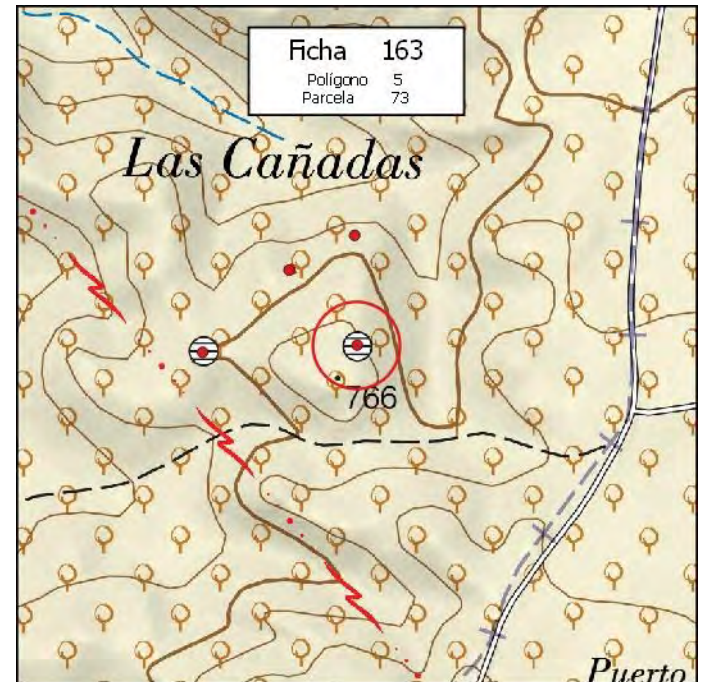
Disciplina Urbanística:

- Expte. restablecimiento orden perturbado
- Expediente de disciplina

Fotografía



Situación



MUNICIPIO: **PINOS PUENTE**

Nº de Ficha: **164**

DATOS CATASTRALES

Polígono: **5**

Paraje: **BUCOR**

Parcela: **74**

Coordenadas UTM (ETRS89)

Superficie: **3,8400 Has.**

X: **434.466**

Y: **4.128.860**

DATOS DE LA EDIFICACIÓN (Según Inspección Visual)

Uso actual: **AGRÍCOLA**

Estado de conservación: **BUENO**

Nº de edificaciones: **1**

Superficie aproximada de construcción: **40 m²**

Nº Plantas: **1**

OBSERVACIONES

AFECCIONES TERRITORIALES

Sin Afección

EXPEDIENTE ADMINISTRATIVO
(A cumplimentar por el Ayto.)

Licencia de Obras

No solicitada

Concedida

Denegada

Pendiente

Disciplina Urbanística:

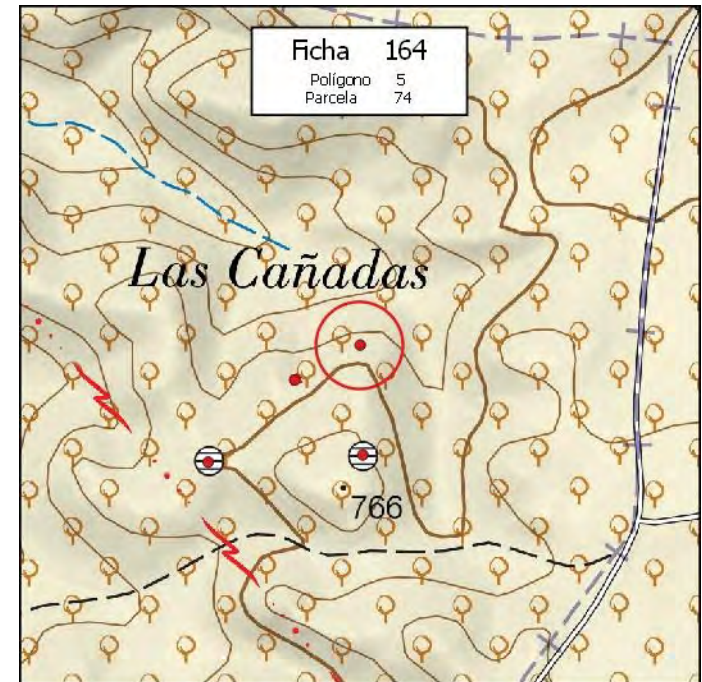
Expte. restablecimiento orden perturbado

Expediente de disciplina

Fotografía



Situación



MUNICIPIO: **PINOS PUENTE**

Nº de Ficha: **165**

DATOS CATASTRALES

Polígono: **5**

Paraje: **BUCOR**

Parcela: **75**

Coordenadas UTM (ETRS89)

Superficie: **5,1000 Has.**

X: **433.749**

Y: **4.127.458**

DATOS DE LA EDIFICACIÓN (Según Inspección Visual)

Uso actual: **AGRÍCOLA**

Estado de conservación: **BUENO**

Nº de edificaciones: **1**

Superficie aproximada de construcción: **75 m²**

Nº Plantas: **1**

OBSERVACIONES

AFECCIONES TERRITORIALES

Sin Afección

EXPEDIENTE ADMINISTRATIVO

(A cumplimentar por el Ayto.)

Licencia de Obras

- No solicitada
- Concedida
- Denegada
- Pendiente

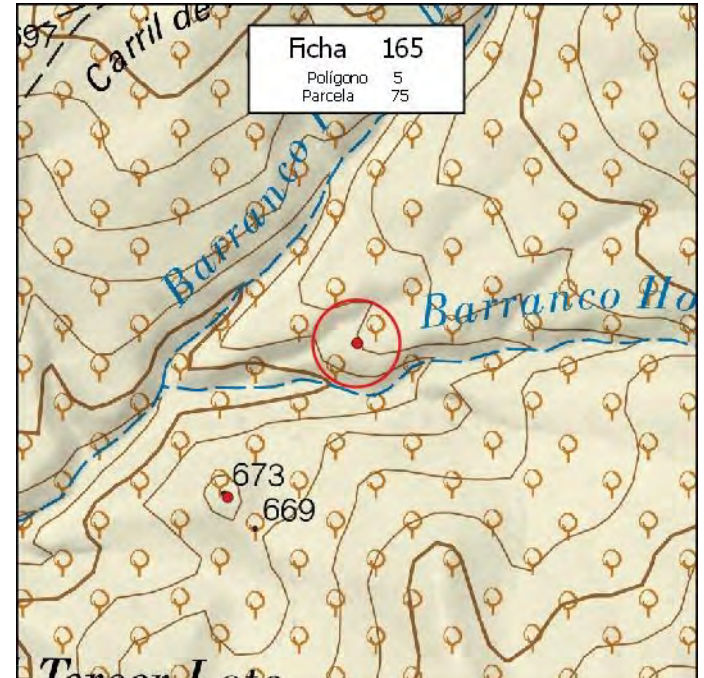
Disciplina Urbanística:

- Expte. restablecimiento orden perturbado
- Expediente de disciplina

Fotografía



Situación



MUNICIPIO: **PINOS PUENTE**

Nº de Ficha: **166**

DATOS CATASTRALES

Polígono: **5**

Paraje: **CAÑADA DE ALBOLOTE**

Parcela: **76**

Coordenadas UTM (ETRS89)

Superficie: **0,0470 Has.**

X: **432.486**

Y: **4.126.822**

DATOS DE LA EDIFICACIÓN (Según Inspección Visual)

Uso actual: **AGRÍCOLA**

Estado de conservación: **BUENO**

Nº de edificaciones: **1**

Superficie aproximada de construcción: **305 m²**

Nº Plantas: **1**

OBSERVACIONES

AFECCIONES TERRITORIALES

Sin Afección

EXPEDIENTE ADMINISTRATIVO

(A cumplimentar por el Ayto.)

Licencia de Obras

- No solicitada
- Concedida
- Denegada
- Pendiente

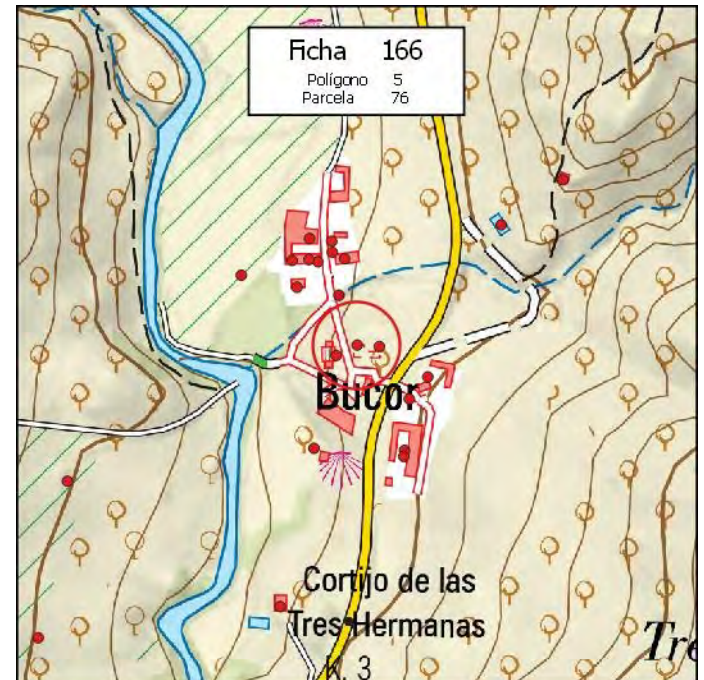
Disciplina Urbanística:

- Expte. restablecimiento orden perturbado
- Expediente de disciplina

Fotografía



Situación



MUNICIPIO: **PINOS PUENTE**

Nº de Ficha: **167**

DATOS CATASTRALES

Polígono: **5**

Paraje: **BUCOR**

Parcela: **77**

Coordenadas UTM (ETRS89)

Superficie: **0,0280 Has.**

X: **432.400**

Y: **4.126.935**

DATOS DE LA EDIFICACIÓN (Según Inspección Visual)

Uso actual: **RESID-AGRÍCOLA**

Estado de conservación: **RUINA**

Nº de edificaciones: **1**

Superficie aproximada de construcción: **283 m²**

Nº Plantas: **1**

OBSERVACIONES

AFECCIONES TERRITORIALES

Sin Afección

EXPEDIENTE ADMINISTRATIVO

(A cumplimentar por el Ayto.)

Licencia de Obras

- No solicitada
- Concedida
- Denegada
- Pendiente

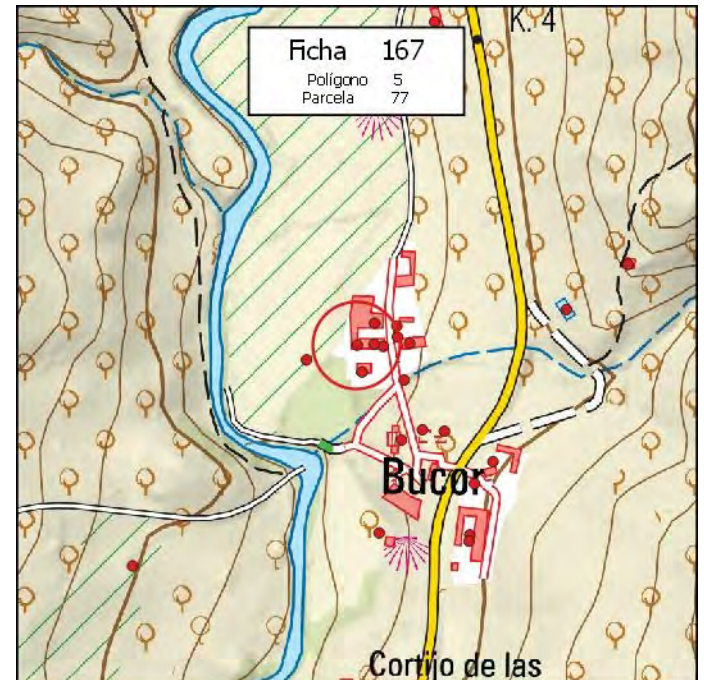
Disciplina Urbanística:

- Expte. restablecimiento orden perturbado
- Expediente de disciplina

Fotografía



Situación



MUNICIPIO: **PINOS PUENTE**

Nº de Ficha: **168**

DATOS CATASTRALES

Polígono: **5**

Paraje: **BUCOR**

Parcela: **79**

Coordenadas UTM (ETRS89)

Superficie: **0,0140 Has.**

X: **432.434**

Y: **4.126.933**

DATOS DE LA EDIFICACIÓN (Según Inspección Visual)

Uso actual: **RELIGIOSO**

Estado de conservación: **BUENO**

Nº de edificaciones: **1**

Superficie aproximada de construcción: **110 m²**

Nº Plantas: **1**

OBSERVACIONES

AFECCIONES TERRITORIALES

Sin Afección

EXPEDIENTE ADMINISTRATIVO

(A cumplimentar por el Ayto.)

Licencia de Obras

- No solicitada
- Concedida
- Denegada
- Pendiente

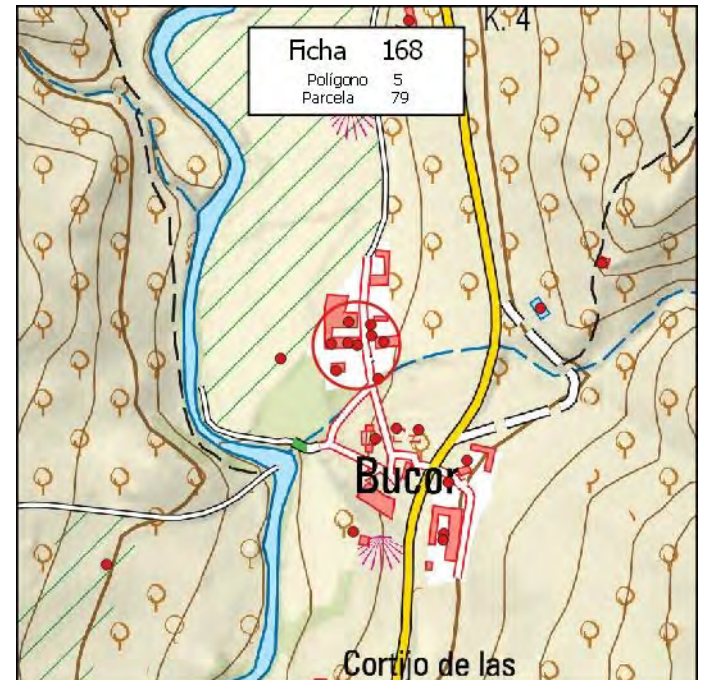
Disciplina Urbanística:

- Expte. restablecimiento orden perturbado
- Expediente de disciplina

Fotografía



Situación



MUNICIPIO: **PINOS PUENTE**

Nº de Ficha: **169**

DATOS CATASTRALES

Polígono: **5**

Paraje: **BUCOR**

Parcela: **80**

Coordenadas UTM (ETRS89)

Superficie: **0,0310 Has.**

X: **432.422**

Y: **4.126.936**

DATOS DE LA EDIFICACIÓN (Según Inspección Visual)

Uso actual: **RESID-AGRÍCOLA**

Estado de conservación: **MUY BUENO**

Nº de edificaciones: **1**

Superficie aproximada de construcción: **240 m²**

Nº Plantas: **2**

OBSERVACIONES

AFECCIONES TERRITORIALES

Sin Afección

EXPEDIENTE ADMINISTRATIVO

(A cumplimentar por el Ayto.)

Licencia de Obras

- No solicitada
- Concedida
- Denegada
- Pendiente

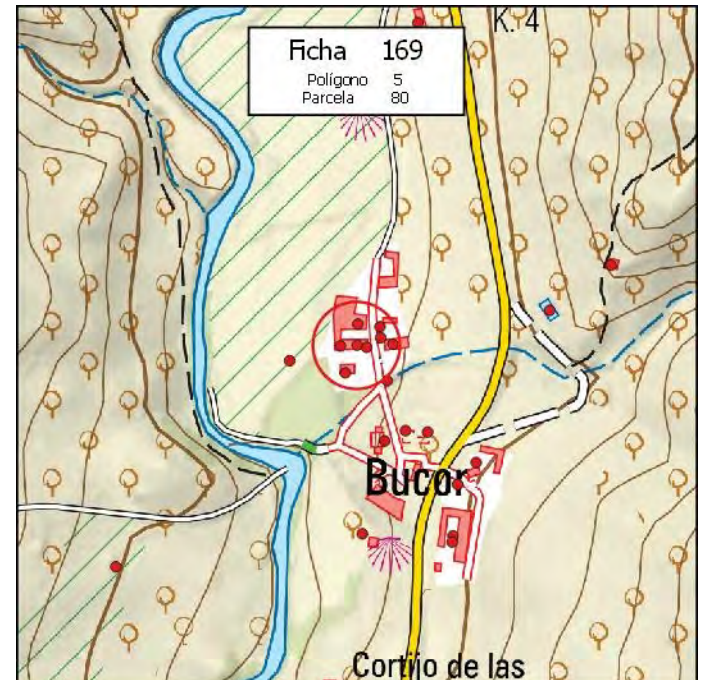
Disciplina Urbanística:

- Expte. restablecimiento orden perturbado
- Expediente de disciplina

Fotografía



Situación



MUNICIPIO: **PINOS PUENTE**

Nº de Ficha: **170**

DATOS CATASTRALES

Polígono: **5**

Paraje: **BUCOR**

Parcela: **81**

Coordenadas UTM (ETRS89)

Superficie: **0,2800 Has.**

X: **432.406**

Y: **4.126.899**

DATOS DE LA EDIFICACIÓN (Según Inspección Visual)

Uso actual: **RESID-AGRÍCOLA**

Estado de conservación: **BUENO**

Nº de edificaciones: **1**

Superficie aproximada de construcción: **150 m²**

Nº Plantas: **2**

OBSERVACIONES

AFECCIONES TERRITORIALES

Sin Afección

EXPEDIENTE ADMINISTRATIVO
(A cumplimentar por el Ayto.)

Licencia de Obras

No solicitada

Concedida

Denegada

Pendiente

Disciplina Urbanística:

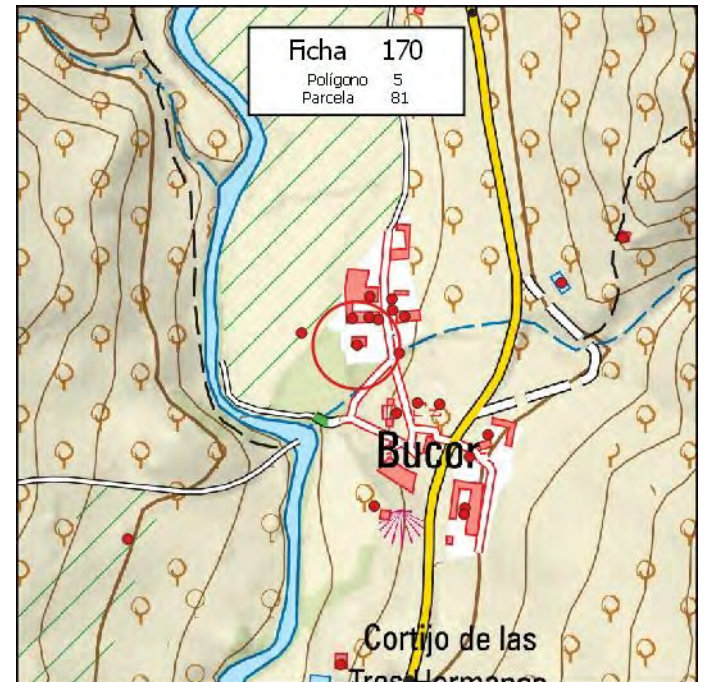
Expte. restablecimiento orden perturbado

Expediente de disciplina

Fotografía



Situación



MUNICIPIO: **PINOS PUENTE**

Nº de Ficha: **171**

DATOS CATASTRALES

Polígono: **5**

Paraje: **BUCOR**

Parcela: **81**

Coordenadas UTM (ETRS89)

Superficie: **0,2800 Has.**

X: **432.423**

Y: **4.126.964**

DATOS DE LA EDIFICACIÓN (Según Inspección Visual)

Uso actual: **RESID-AGRÍCOLA**

Estado de conservación: **MUY BUENO**

Nº de edificaciones: **1**

Superficie aproximada de construcción: **675 m²**

Nº Plantas: **2**

OBSERVACIONES

AFECCIONES TERRITORIALES

Sin Afección

EXPEDIENTE ADMINISTRATIVO

(A cumplimentar por el Ayto.)

Licencia de Obras

- No solicitada
- Concedida
- Denegada
- Pendiente

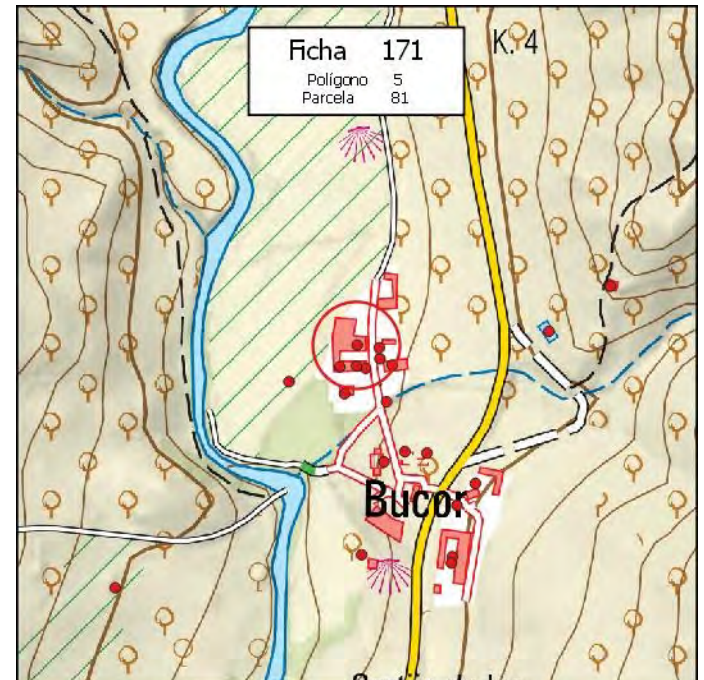
Disciplina Urbanística:

- Expte. restablecimiento orden perturbado
- Expediente de disciplina

Fotografía



Situación



MUNICIPIO: **PINOS PUENTE**

Nº de Ficha: **172**

DATOS CATASTRALES

Polígono: **5**

Paraje: **BUCOR**

Parcela: **82**

Coordenadas UTM (ETRS89)

Superficie: **0,5900 Has.**

X: **432.469**

Y: **4.126.937**

DATOS DE LA EDIFICACIÓN (Según Inspección Visual)

Uso actual: **RESID-AGRÍCOLA**

Estado de conservación: **BUENO**

Nº de edificaciones: **1**

Superficie aproximada de construcción: **900 m²**

Nº Plantas: **1**

OBSERVACIONES

AFECCIONES TERRITORIALES

Sin Afección

EXPEDIENTE ADMINISTRATIVO

(A cumplimentar por el Ayto.)

Licencia de Obras

- No solicitada
- Concedida
- Denegada
- Pendiente

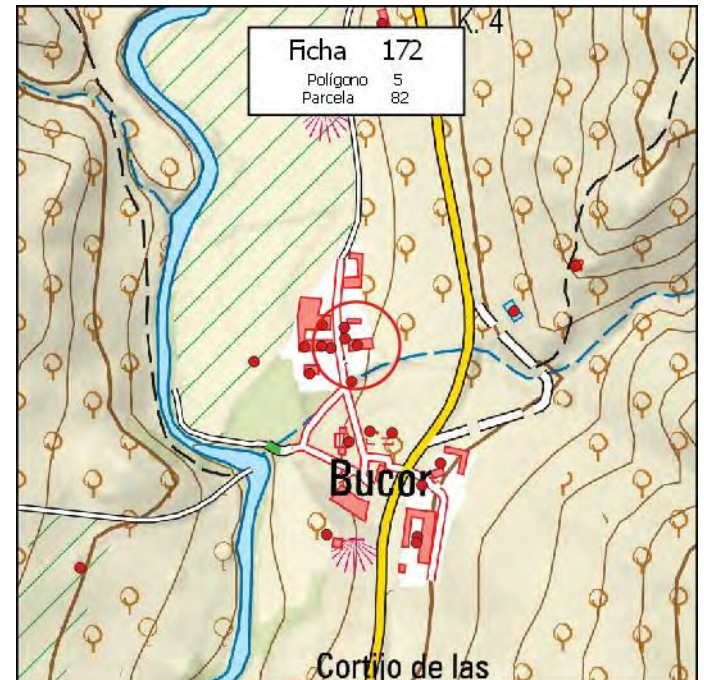
Disciplina Urbanística:

- Expte. restablecimiento orden perturbado
- Expediente de disciplina

Fotografía



Situación



MUNICIPIO: **PINOS PUENTE**

Nº de Ficha: **173**

DATOS CATASTRALES

Polígono: **5**

Paraje: **BUCOR**

Parcela: **82**

Coordenadas UTM (ETRS89)

Superficie: **0,5900 Has.**

X: **432.452**

Y: **4.126.960**

DATOS DE LA EDIFICACIÓN (Según Inspección Visual)

Uso actual: **RESID-AGRÍCOLA**

Estado de conservación: **MUY BUENO**

Nº de edificaciones: **1**

Superficie aproximada de construcción: **880 m²**

Nº Plantas: **1**

OBSERVACIONES

AFECCIONES TERRITORIALES

Sin Afección

EXPEDIENTE ADMINISTRATIVO
(A cumplimentar por el Ayto.)

Licencia de Obras

No solicitada

Concedida

Denegada

Pendiente

Disciplina Urbanística:

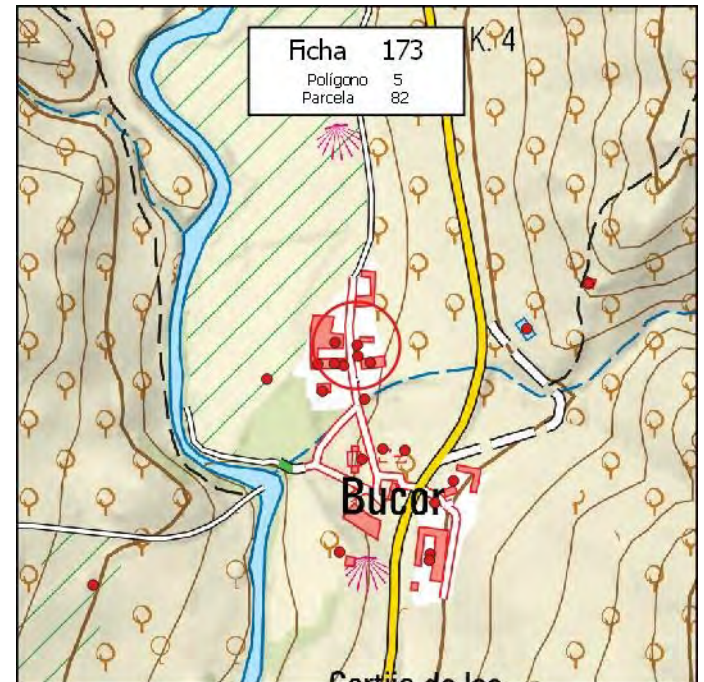
Expte. restablecimiento orden perturbado

Expediente de disciplina

Fotografía



Situación



MUNICIPIO: **PINOS PUENTE**

Nº de Ficha: **174**

DATOS CATASTRALES

Polígono: **5**

Paraje: **BUCOR**

Parcela: **83**

Coordenadas UTM (ETRS89)

Superficie: **0,0180 Has.**

X: **432.453**

Y: **4.126.946**

DATOS DE LA EDIFICACIÓN (Según Inspección Visual)

Uso actual: **GANADERO**

Estado de conservación: **BUENO**

Nº de edificaciones: **1**

Superficie aproximada de construcción: **30 m²**

Nº Plantas: **1**

OBSERVACIONES

AFECCIONES TERRITORIALES

Sin Afección

EXPEDIENTE ADMINISTRATIVO

(A cumplimentar por el Ayto.)

Licencia de Obras

- No solicitada
- Concedida
- Denegada
- Pendiente

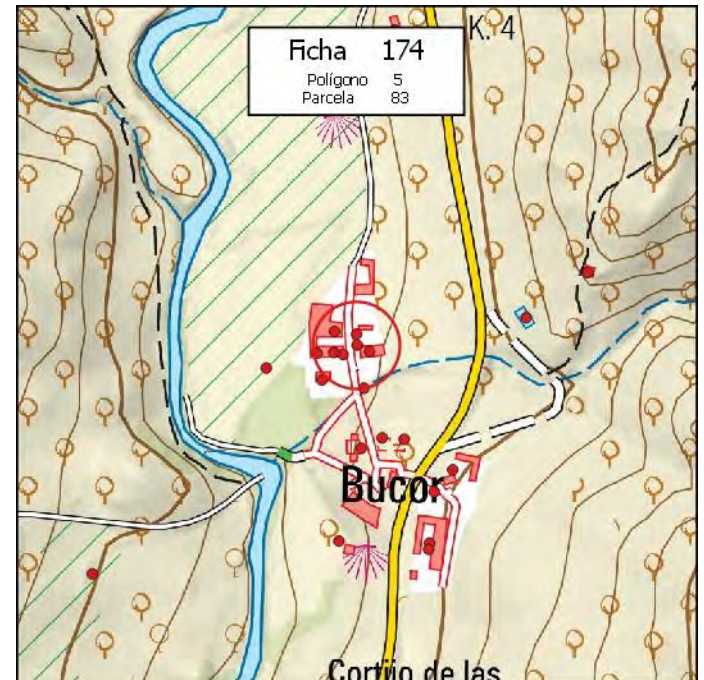
Disciplina Urbanística:

- Expte. restablecimiento orden perturbado
- Expediente de disciplina

Fotografía



Situación



MUNICIPIO: **PINOS PUENTE**

Nº de Ficha: **175**

DATOS CATASTRALES

Polígono: **6**

Paraje: **TRES HERMANAS**

Parcela: **1**

Coordenadas UTM (ETRS89)

Superficie: **0,4800 Has.**

X: **432.458** Y: **4.126.809**

DATOS DE LA EDIFICACIÓN (Según Inspección Visual)

Uso actual: **RESID-AGRÍCOLA**

Estado de conservación: **MALO**

Nº de edificaciones: **3**

Superficie aproximada de construcción: **440 m²**

Nº Plantas: **1**

OBSERVACIONES

AFECCIONES TERRITORIALES

Sin Afección

EXPEDIENTE ADMINISTRATIVO

(A cumplimentar por el Ayto.)

Licencia de Obras

- No solicitada
- Concedida
- Denegada
- Pendiente

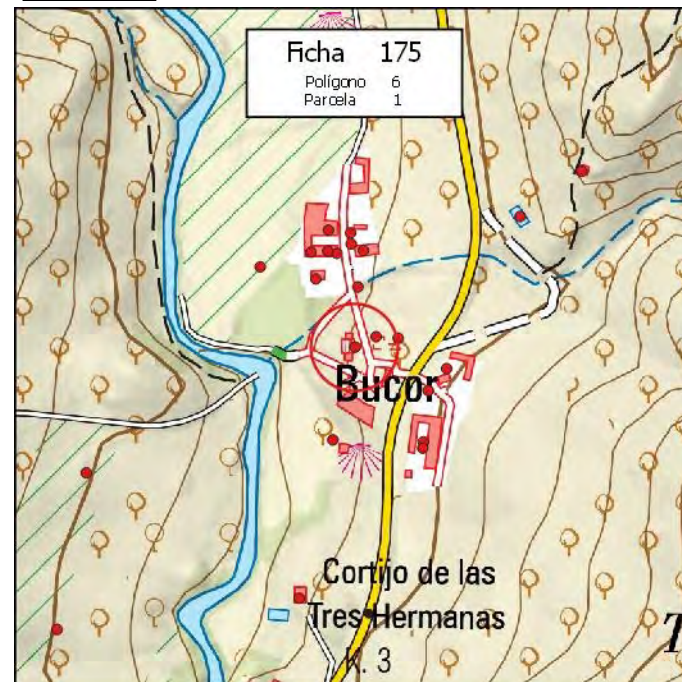
Disciplina Urbanística:

- Expte. restablecimiento orden perturbado
- Expediente de disciplina

Fotografía



Situación



FICHA EDIFICACIÓN EN SUELO NO URBANIZABLE

MUNICIPIO:

Nº de Ficha:

DATOS CATASTRALES

Polígono: Paraje:

Parcela: **Coordenadas UTM (ETRS89)**

Superficie: X: Y:

DATOS DE LA EDIFICACIÓN (Según Inspección Visual)

Uso actual: Estado de conservación:

Nº de edificaciones: Superficie aproximada de construcción:

Nº Plantas:

OBSERVACIONES

AFECCIONES TERRITORIALES

Sin Afección

EXPEDIENTE ADMINISTRATIVO

(A cumplimentar por el Ayto.)

Licencia de Obras

- No solicitada
- Concedida
- Denegada
- Pendiente

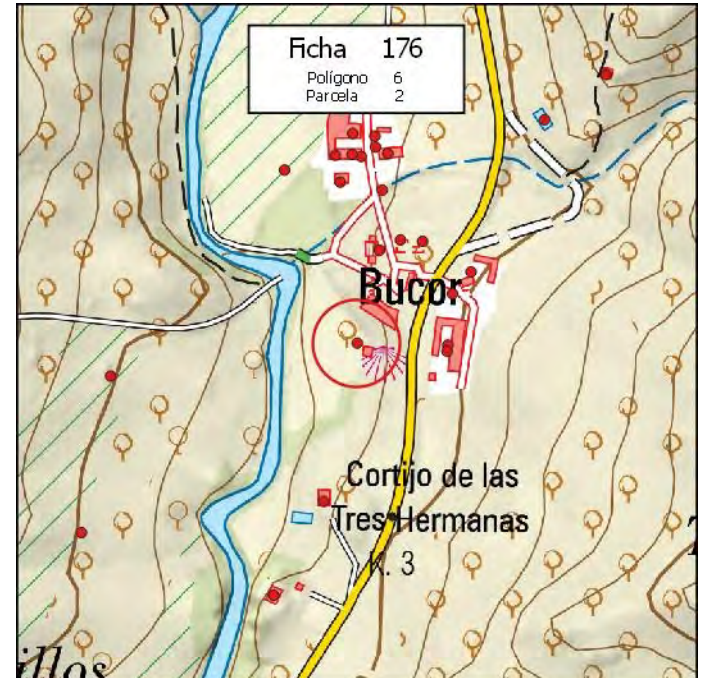
Disciplina Urbanística:

- Expte. restablecimiento orden perturbado
- Expediente de disciplina

Fotografía



Situación



MUNICIPIO: **PINOS PUENTE**

Nº de Ficha: **177**

DATOS CATASTRALES

Polígono: **6**

Paraje: **TRES HERMANAS**

Parcela: **4**

Coordenadas UTM (ETRS89)

Superficie: **11,0500 Has.**

X: **432.384**

Y: **4.126.475**

DATOS DE LA EDIFICACIÓN (Según Inspección Visual)

Uso actual: **RESID-AGRÍCOLA**

Estado de conservación: **BUENO**

Nº de edificaciones: **2**

Superficie aproximada de construcción: **300 m²**

Nº Plantas: **2**

OBSERVACIONES

MÁS TORRETA DE ELECTRICIDAD Y PISCINA DE 30 M2

AFECCIONES TERRITORIALES

Sin Afección

EXPEDIENTE ADMINISTRATIVO

(A cumplimentar por el Ayto.)

Licencia de Obras

- No solicitada
- Concedida
- Denegada
- Pendiente

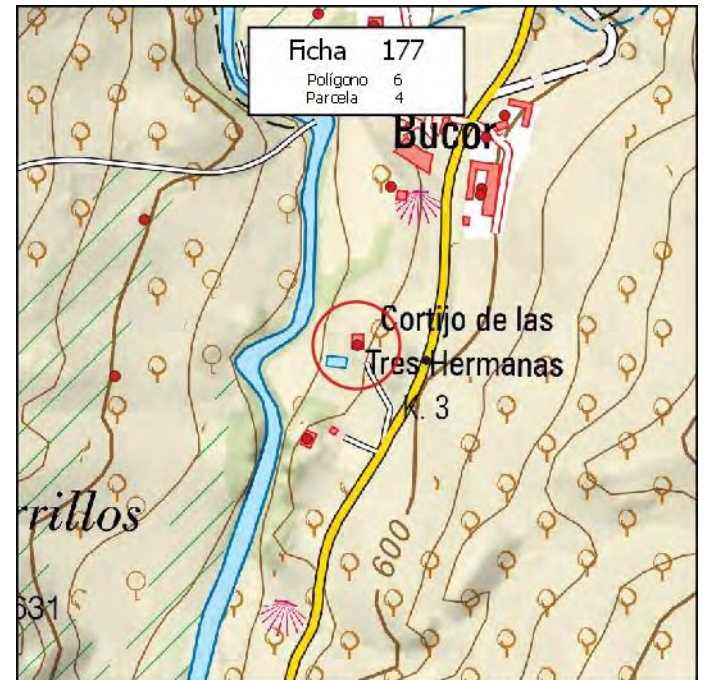
Disciplina Urbanística:

- Expte. restablecimiento orden perturbado
- Expediente de disciplina

Fotografía



Situación



MUNICIPIO: **PINOS PUENTE**

Nº de Ficha: **178**

DATOS CATASTRALES

Polígono: **6**

Paraje: **TRES HERMANAS**

Parcela: **4**

Coordenadas UTM (ETRS89)

Superficie: **11,0500 Has.**

X: **432.318**

Y: **4.126.351**

DATOS DE LA EDIFICACIÓN (Según Inspección Visual)

Uso actual: **RESID-AGRÍCOLA**

Estado de conservación: **MUY BUENO**

Nº de edificaciones: **1**

Superficie aproximada de construcción: **250 m²**

Nº Plantas: **3**

OBSERVACIONES

MÁS NAVE DE 30 M2

AFECCIONES TERRITORIALES

Sin Afección

EXPEDIENTE ADMINISTRATIVO

(A cumplimentar por el Ayto.)

Licencia de Obras

- No solicitada
- Concedida
- Denegada
- Pendiente

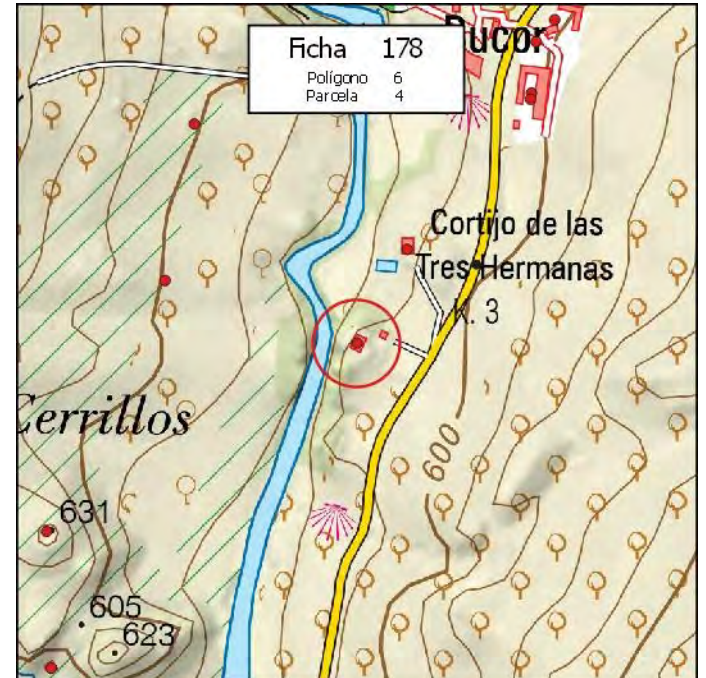
Disciplina Urbanística:

- Expte. restablecimiento orden perturbado
- Expediente de disciplina

Fotografía



Situación



MUNICIPIO: **PINOS PUENTE**

Nº de Ficha: **179**

DATOS CATASTRALES

Polígono: **6**

Paraje: **SANTA LUCÍA**

Parcela: **6**

Coordenadas UTM (ETRS89)

Superficie: **4,8300 Has.**

X: **432.579** Y: **4.126.780**

DATOS DE LA EDIFICACIÓN (Según Inspección Visual)

Uso actual: **RESID-AGRÍCOLA**

Estado de conservación: **MUY BUENO**

Nº de edificaciones: **1**

Superficie aproximada de construcción: **440 m²**

Nº Plantas: **1**

OBSERVACIONES

[Empty box for observations]

AFECCIONES TERRITORIALES

Sin Afección

EXPEDIENTE ADMINISTRATIVO

(A cumplimentar por el Ayto.)

Licencia de Obras

- No solicitada
- Concedida
- Denegada
- Pendiente

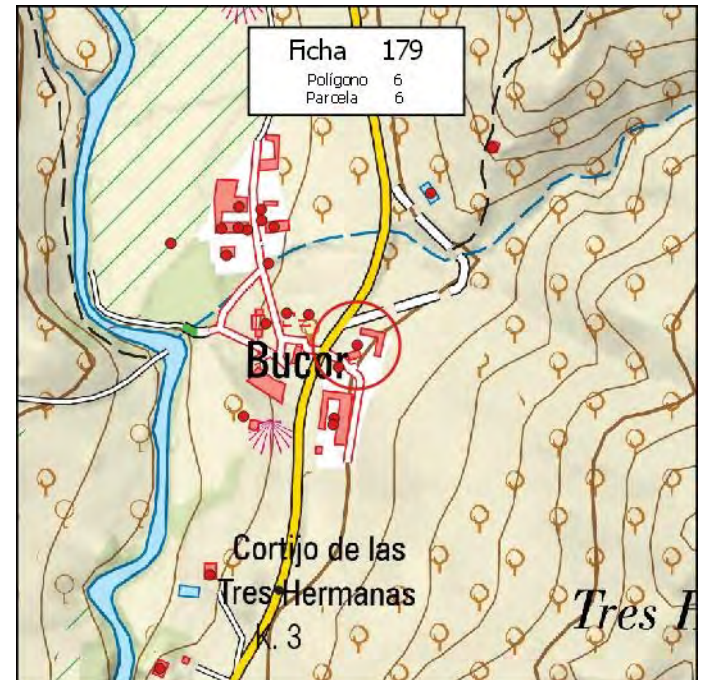
Disciplina Urbanística:

- Expte. restablecimiento orden perturbado
- Expediente de disciplina

Fotografía



Situación



MUNICIPIO: **PINOS PUENTE**

Nº de Ficha: **180**

DATOS CATASTRALES

Polígono: **6**

Paraje: **SANTA LUCÍA**

Parcela: **7**

Coordenadas UTM (ETRS89)

Superficie: **10,8900 Has.**

X: **433.290**

Y: **4.125.564**

DATOS DE LA EDIFICACIÓN (Según Inspección Visual)

Uso actual: **AGRÍCOLA**

Estado de conservación: **MUY BUENO**

Nº de edificaciones: **1**

Superficie aproximada de construcción: **220 m²**

Nº Plantas: **1**

OBSERVACIONES

AFECCIONES TERRITORIALES

Sin Afección

EXPEDIENTE ADMINISTRATIVO

(A cumplimentar por el Ayto.)

Licencia de Obras

- No solicitada
- Concedida
- Denegada
- Pendiente

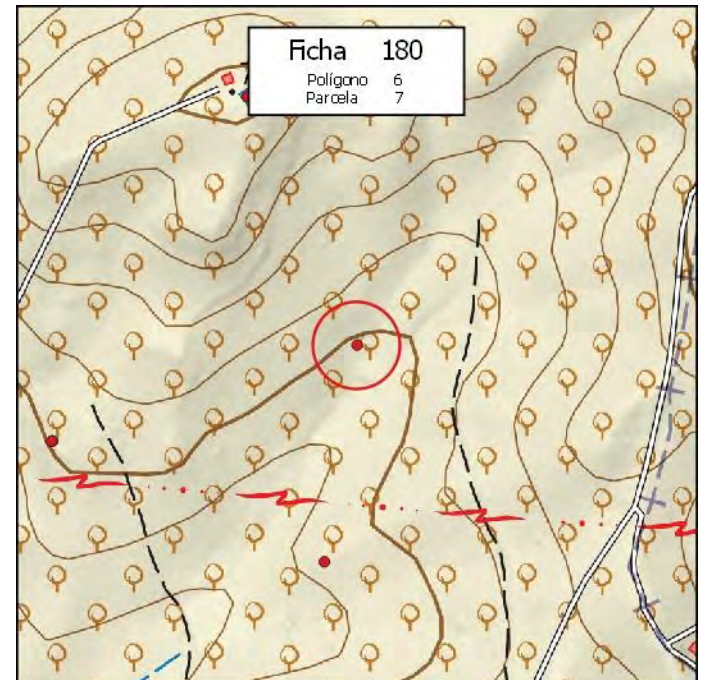
Disciplina Urbanística:

- Expte. restablecimiento orden perturbado
- Expediente de disciplina

Fotografía



Situación



MUNICIPIO: **PINOS PUENTE**

Nº de Ficha: **181**

DATOS CATASTRALES

Polígono: **6**

Paraje: **SANTA LUCÍA**

Parcela: **9**

Coordenadas UTM (ETRS89)

Superficie: **6,4500 Has.**

X: **432.321**

Y: **4.125.508**

DATOS DE LA EDIFICACIÓN (Según Inspección Visual)

Uso actual: **AGRÍCOLA**

Estado de conservación: **BUENO**

Nº de edificaciones: **1**

Superficie aproximada de construcción: **15 m²**

Nº Plantas: **1**

OBSERVACIONES

AFECCIONES TERRITORIALES

Sin Afección

EXPEDIENTE ADMINISTRATIVO

(A cumplimentar por el Ayto.)

Licencia de Obras

- No solicitada
- Concedida
- Denegada
- Pendiente

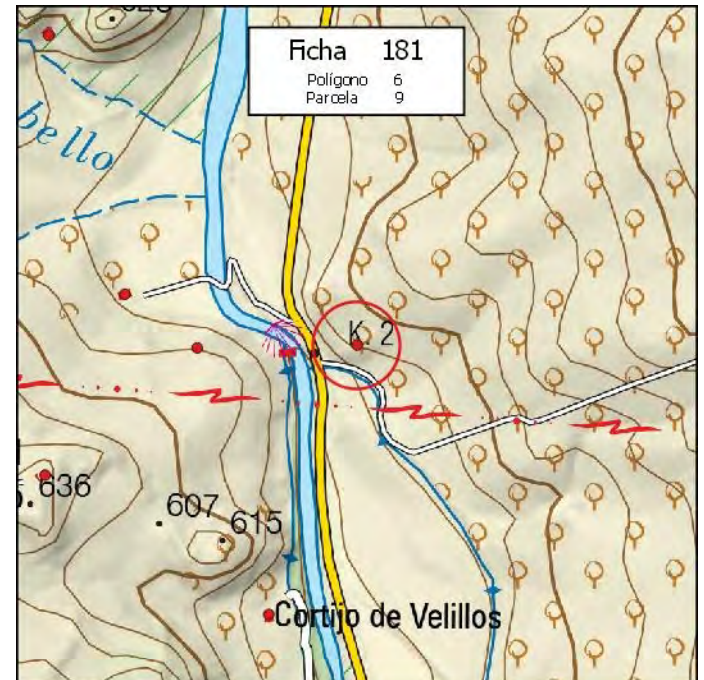
Disciplina Urbanística:

- Expte. restablecimiento orden perturbado
- Expediente de disciplina

Fotografía



Situación



MUNICIPIO:

Nº de Ficha:

DATOS CATASTRALES

Polígono: Paraje:

Parcela: **Coordenadas UTM (ETRS89)**

Superficie: X: Y:

DATOS DE LA EDIFICACIÓN (Según Inspección Visual)

Uso actual: Estado de conservación:

Nº de edificaciones: Superficie aproximada de construcción:

Nº Plantas:

OBSERVACIONES

AFECCIONES TERRITORIALES

Sin Afección

EXPEDIENTE ADMINISTRATIVO

(A cumplimentar por el Ayto.)

Licencia de Obras

- No solicitada
- Concedida
- Denegada
- Pendiente

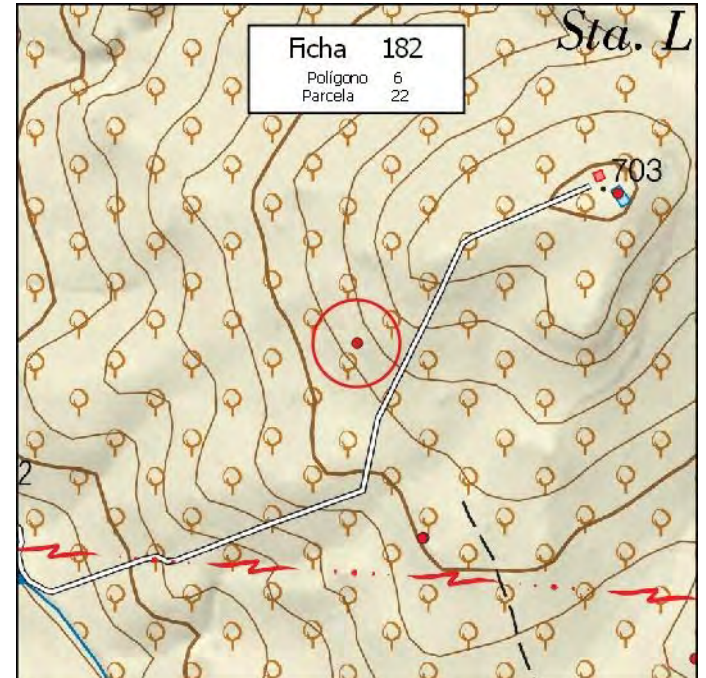
Disciplina Urbanística:

- Expte. restablecimiento orden perturbado
- Expediente de disciplina

Fotografía



Situación



MUNICIPIO: **PINOS PUENTE**

Nº de Ficha: **183**

DATOS CATASTRALES

Polígono: **6**

Paraje: **SANTA LUCÍA**

Parcela: **25**

Coordenadas UTM (ETRS89)

Superficie: **5,3400 Has.**

X: **433.145**

Y: **4.125.894**

DATOS DE LA EDIFICACIÓN (Según Inspección Visual)

Uso actual: **AGRÍCOLA**

Estado de conservación: **MUY BUENO**

Nº de edificaciones: **1**

Superficie aproximada de construcción: **100 m²**

Nº Plantas: **1**

OBSERVACIONES

AFECCIONES TERRITORIALES

Sin Afección

EXPEDIENTE ADMINISTRATIVO

(A cumplimentar por el Ayto.)

Licencia de Obras

- No solicitada
- Concedida
- Denegada
- Pendiente

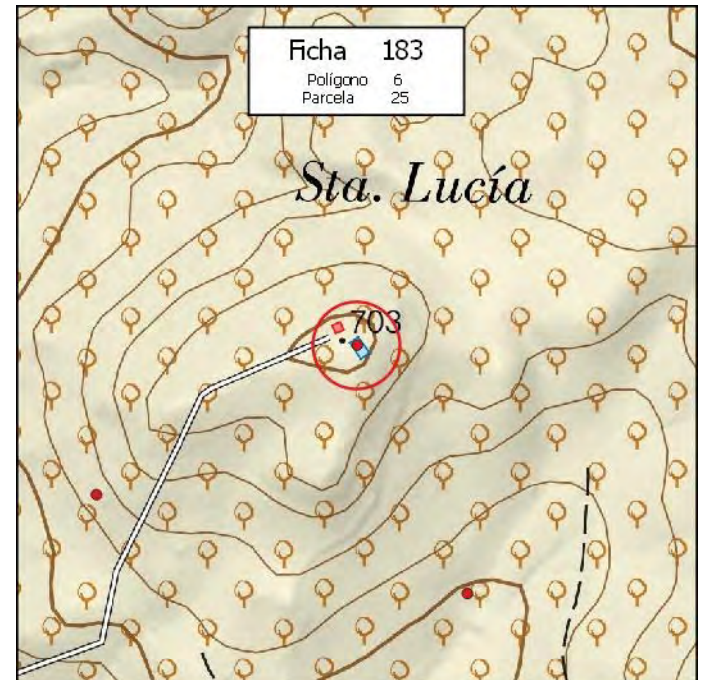
Disciplina Urbanística:

- Expte. restablecimiento orden perturbado
- Expediente de disciplina

Fotografía



Situación



MUNICIPIO: **PINOS PUENTE**

Nº de Ficha: **184**

DATOS CATASTRALES

Polígono: **6**

Paraje: **SANTA LUCÍA**

Parcela: **27**

Coordenadas UTM (ETRS89)

Superficie: **0,2700 Has.**

X: **432.887**

Y: **4.125.437**

DATOS DE LA EDIFICACIÓN (Según Inspección Visual)

Uso actual: **RESID-AGRÍCOLA**

Estado de conservación: **REGULAR**

Nº de edificaciones: **1**

Superficie aproximada de construcción: **50 m²**

Nº Plantas: **1**

OBSERVACIONES

AFECCIONES TERRITORIALES

Sin Afección

EXPEDIENTE ADMINISTRATIVO

(A cumplimentar por el Ayto.)

Licencia de Obras

- No solicitada
- Concedida
- Denegada
- Pendiente

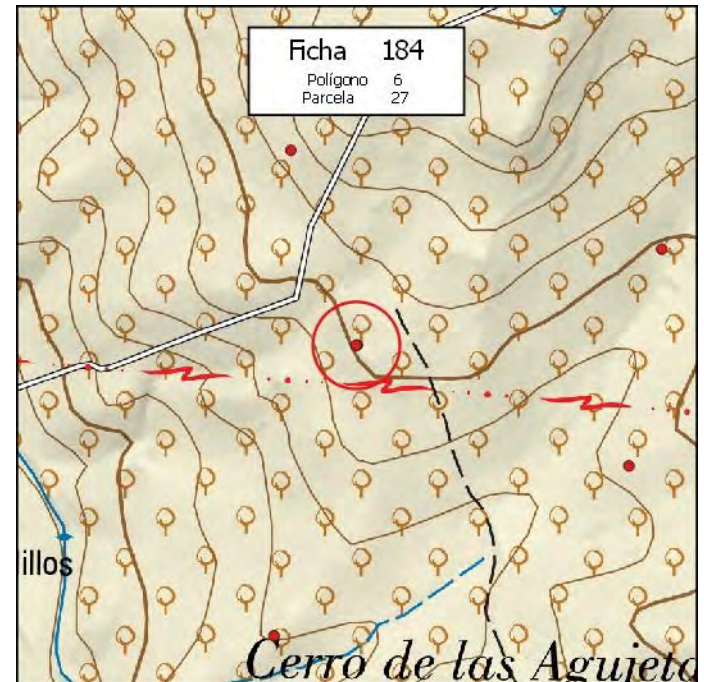
Disciplina Urbanística:

- Expte. restablecimiento orden perturbado
- Expediente de disciplina

Fotografía



Situación



MUNICIPIO: **PINOS PUENTE**

Nº de Ficha: **185**

DATOS CATASTRALES

Polígono: **6**

Paraje: **SANTA LUCÍA**

Parcela: **27**

Coordenadas UTM (ETRS89)

Superficie: **0,2700 Has.**

X: **432.886**

Y: **4.125.437**

DATOS DE LA EDIFICACIÓN (Según Inspección Visual)

Uso actual: **RESID-AGRÍCOLA**

Estado de conservación: **REGULAR**

Nº de edificaciones: **1**

Superficie aproximada de construcción: **140 m²**

Nº Plantas: **1**

OBSERVACIONES

AFECCIONES TERRITORIALES

Sin Afección

EXPEDIENTE ADMINISTRATIVO
(A cumplimentar por el Ayto.)

Licencia de Obras

No solicitada

Concedida

Denegada

Pendiente

Disciplina Urbanística:

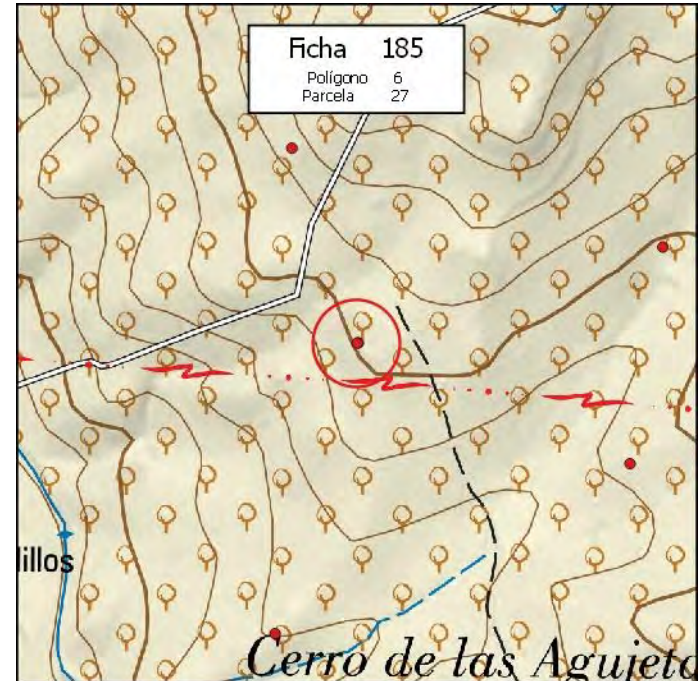
Expte. restablecimiento orden perturbado

Expediente de disciplina

Fotografía



Situación



MUNICIPIO: **PINOS PUENTE**

Nº de Ficha: **186**

DATOS CATASTRALES

Polígono: **6**

Paraje: **SANTA LUCÍA**

Parcela: **29**

Coordenadas UTM (ETRS89)

Superficie: **11,6200 Has.**

X: **432.777**

Y: **4.125.051**

DATOS DE LA EDIFICACIÓN (Según Inspección Visual)

Uso actual: **AGRÍCOLA**

Estado de conservación: **MUY BUENO**

Nº de edificaciones: **1**

Superficie aproximada de construcción: **25 m²**

Nº Plantas: **1**

OBSERVACIONES

AFECCIONES TERRITORIALES

Sin Afección

EXPEDIENTE ADMINISTRATIVO

(A cumplimentar por el Ayto.)

Licencia de Obras

- No solicitada
- Concedida
- Denegada
- Pendiente

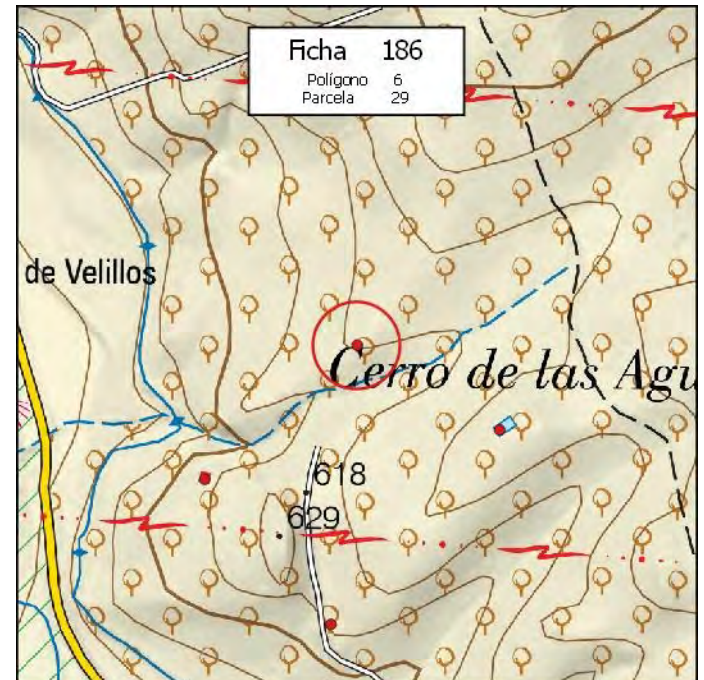
Disciplina Urbanística:

- Expte. restablecimiento orden perturbado
- Expediente de disciplina

Fotografía



Situación



MUNICIPIO: **PINOS PUENTE**

Nº de Ficha: **187**

DATOS CATASTRALES

Polígono: **6**

Paraje: **CAÑADA DE ALBOLOTE**

Parcela: **37**

Coordenadas UTM (ETRS89)

Superficie: **4,4500 Has.**

X: **433.247**

Y: **4.125.276**

DATOS DE LA EDIFICACIÓN (Según Inspección Visual)

Uso actual: **AGRÍCOLA**

Estado de conservación: **BUENO**

Nº de edificaciones: **1**

Superficie aproximada de construcción: **80 m²**

Nº Plantas: **1**

OBSERVACIONES

PLACAS FOTOVOLTAICAS

AFECCIONES TERRITORIALES

Sin Afección

EXPEDIENTE ADMINISTRATIVO

(A cumplimentar por el Ayto.)

Licencia de Obras

- No solicitada
- Concedida
- Denegada
- Pendiente

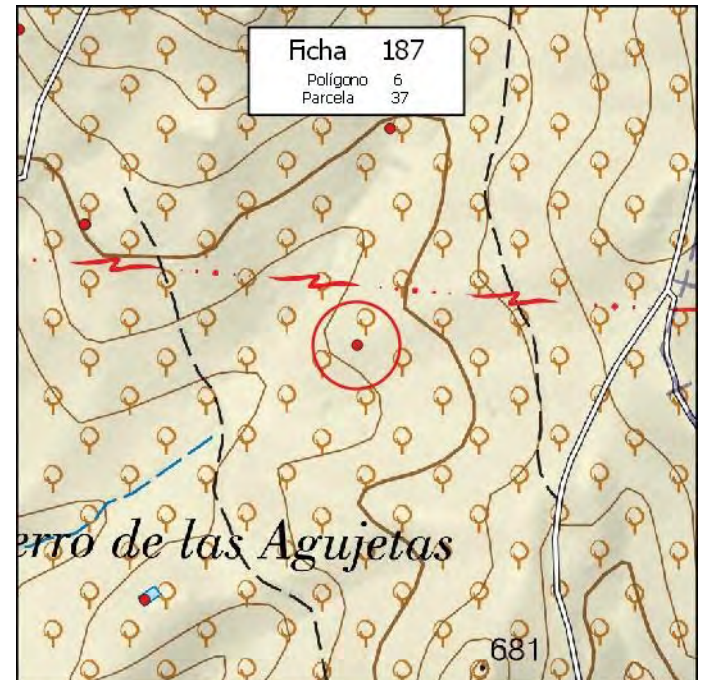
Disciplina Urbanística:

- Expte. restablecimiento orden perturbado
- Expediente de disciplina

Fotografía



Situación



MUNICIPIO: **PINOS PUENTE**

Nº de Ficha: **188**

DATOS CATASTRALES

Polígono: **6**

Paraje: **LAS AGUJETAS**

Parcela: **38**

Coordenadas UTM (ETRS89)

Superficie: **6,6200 Has.**

X: **432.966**

Y: **4.124.938**

DATOS DE LA EDIFICACIÓN (Según Inspección Visual)

Uso actual: **AGRÍCOLA**

Estado de conservación: **BUENO**

Nº de edificaciones: **1**

Superficie aproximada de construcción: **30 m²**

Nº Plantas: **1**

OBSERVACIONES

MÁS DEPÓSITO CIRCULAR DE 100 M2

AFECCIONES TERRITORIALES

Sin Afección

EXPEDIENTE ADMINISTRATIVO

(A cumplimentar por el Ayto.)

Licencia de Obras

- No solicitada
- Concedida
- Denegada
- Pendiente

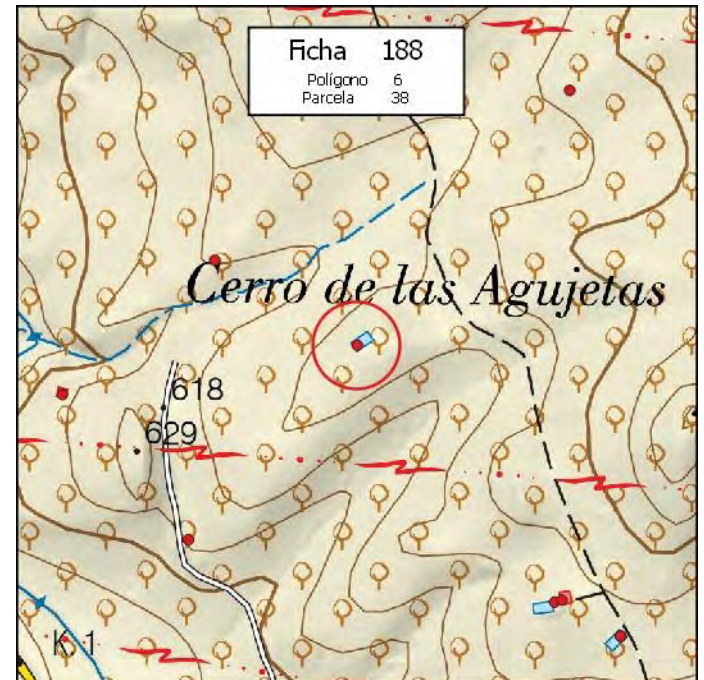
Disciplina Urbanística:

- Expte. restablecimiento orden perturbado
- Expediente de disciplina

Fotografía



Situación



MUNICIPIO: **PINOS PUENTE**

Nº de Ficha: **189**

DATOS CATASTRALES

Polígono: **6**

Paraje: **LAS AGUJETAS**

Parcela: **39**

Coordenadas UTM (ETRS89)

Superficie: **4,7700 Has.**

X: **432.743**

Y: **4.124.680**

DATOS DE LA EDIFICACIÓN (Según Inspección Visual)

Uso actual: **AGRÍCOLA**

Estado de conservación: **MUY BUENO**

Nº de edificaciones: **1**

Superficie aproximada de construcción: **5 m²**

Nº Plantas: **1**

OBSERVACIONES

AFECCIONES TERRITORIALES

Sin Afección

EXPEDIENTE ADMINISTRATIVO

(A cumplimentar por el Ayto.)

Licencia de Obras

- No solicitada
- Concedida
- Denegada
- Pendiente

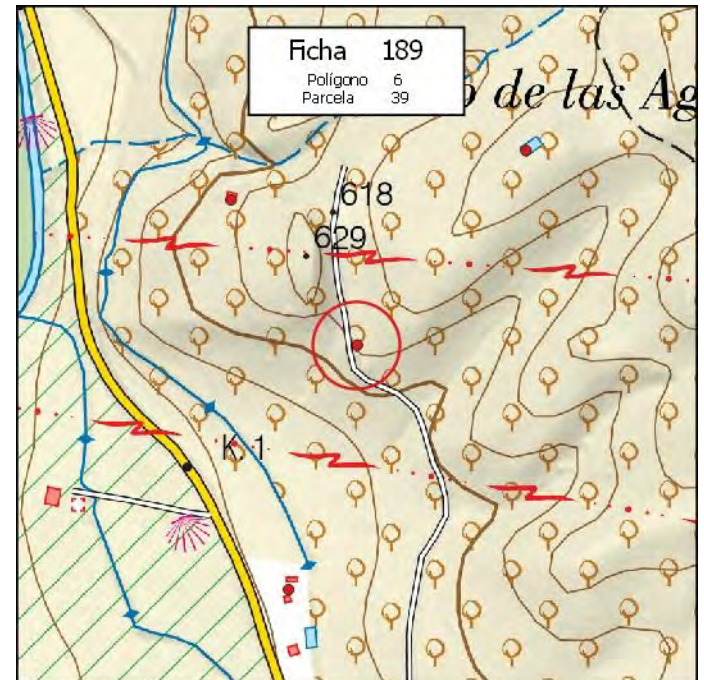
Disciplina Urbanística:

- Expte. restablecimiento orden perturbado
- Expediente de disciplina

Fotografía



Situación



MUNICIPIO: **PINOS PUENTE**

Nº de Ficha: **190**

DATOS CATASTRALES

Polígono: **6**

Paraje: **LAS AGUJETAS**

Parcela: **42**

Coordenadas UTM (ETRS89)

Superficie: **10,7500 Has.**

X: **433.227**

Y: **4.124.597**

DATOS DE LA EDIFICACIÓN (Según Inspección Visual)

Uso actual: **AGRÍCOLA**

Estado de conservación: **BUENO**

Nº de edificaciones: **1**

Superficie aproximada de construcción: **230 m²**

Nº Plantas: **1**

OBSERVACIONES

MÁS BALSA DE 230 M2

AFECCIONES TERRITORIALES

Sin Afección

EXPEDIENTE ADMINISTRATIVO

(A cumplimentar por el Ayto.)

Licencia de Obras

- No solicitada
- Concedida
- Denegada
- Pendiente

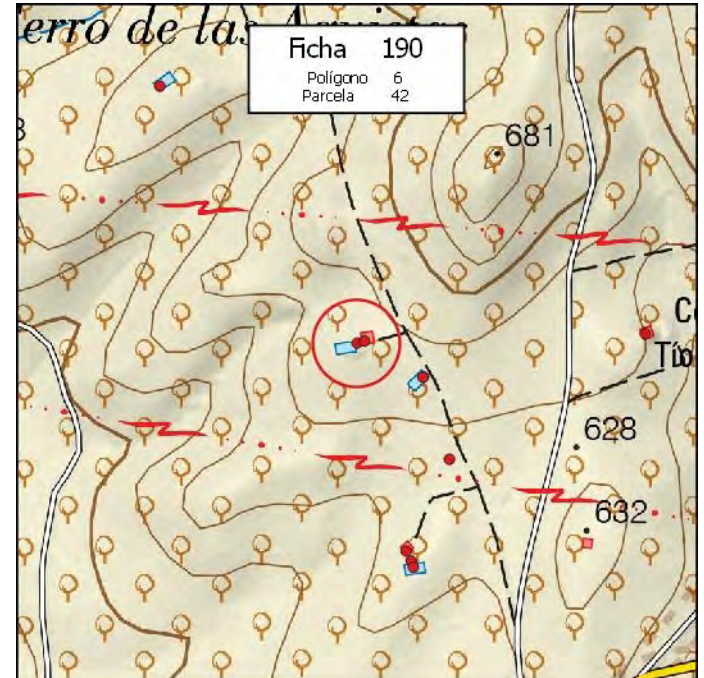
Disciplina Urbanística:

- Expte. restablecimiento orden perturbado
- Expediente de disciplina

Fotografía



Situación



MUNICIPIO: **PINOS PUENTE**

Nº de Ficha: **191**

DATOS CATASTRALES

Polígono: **6**

Paraje: **LAS AGUJETAS**

Parcela: **42**

Coordenadas UTM (ETRS89)

Superficie: **10,7500 Has.**

X: **433.237**

Y: **4.124.600**

DATOS DE LA EDIFICACIÓN (Según Inspección Visual)

Uso actual: **AGRÍCOLA**

Estado de conservación: **BUENO**

Nº de edificaciones: **1**

Superficie aproximada de construcción: **240 m²**

Nº Plantas: **1**

OBSERVACIONES

MÁS BALSA DE 275 M2

AFECCIONES TERRITORIALES

Sin Afección

EXPEDIENTE ADMINISTRATIVO

(A cumplimentar por el Ayto.)

Licencia de Obras

- No solicitada
- Concedida
- Denegada
- Pendiente

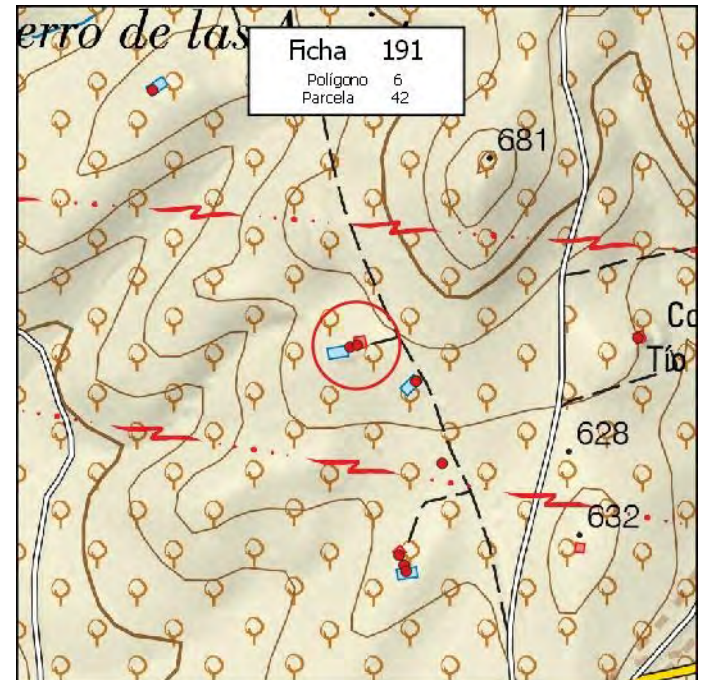
Disciplina Urbanística:

- Expte. restablecimiento orden perturbado
- Expediente de disciplina

Fotografía



Situación



MUNICIPIO: **PINOS PUENTE**

Nº de Ficha: **192**

DATOS CATASTRALES

Polígono: **6**

Paraje: **LAS AGUJETAS**

Parcela: **43**

Coordenadas UTM (ETRS89)

Superficie: **8,6900 Has.**

X: **433.315**

Y: **4.124.552**

DATOS DE LA EDIFICACIÓN (Según Inspección Visual)

Uso actual: **AGRÍCOLA**

Estado de conservación: **BUENO**

Nº de edificaciones: **1**

Superficie aproximada de construcción: **80 m²**

Nº Plantas: **1**

OBSERVACIONES

AFECCIONES TERRITORIALES

Sin Afección

EXPEDIENTE ADMINISTRATIVO
(A cumplimentar por el Ayto.)

Licencia de Obras

No solicitada

Concedida

Denegada

Pendiente

Disciplina Urbanística:

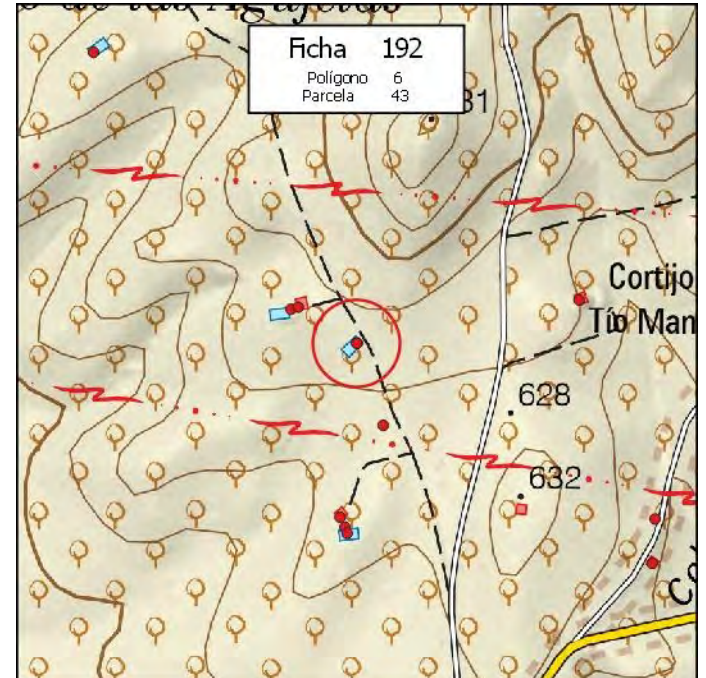
Expte. restablecimiento orden perturbado

Expediente de disciplina

Fotografía



Situación



MUNICIPIO: **PINOS PUENTE**

Nº de Ficha: **193**

DATOS CATASTRALES

Polígono: **6**

Paraje: **LAS AGUJETAS**

Parcela: **43**

Coordenadas UTM (ETRS89)

Superficie: **8,6900 Has.**

X: **433.349**

Y: **4.124.443**

DATOS DE LA EDIFICACIÓN (Según Inspección Visual)

Uso actual: **AGRÍCOLA**

Estado de conservación: **REGULAR**

Nº de edificaciones: **1**

Superficie aproximada de construcción: **12 m²**

Nº Plantas: **1**

OBSERVACIONES

AFECCIONES TERRITORIALES

Sin Afección

EXPEDIENTE ADMINISTRATIVO
(A cumplimentar por el Ayto.)

Licencia de Obras

No solicitada

Concedida

Denegada

Pendiente

Disciplina Urbanística:

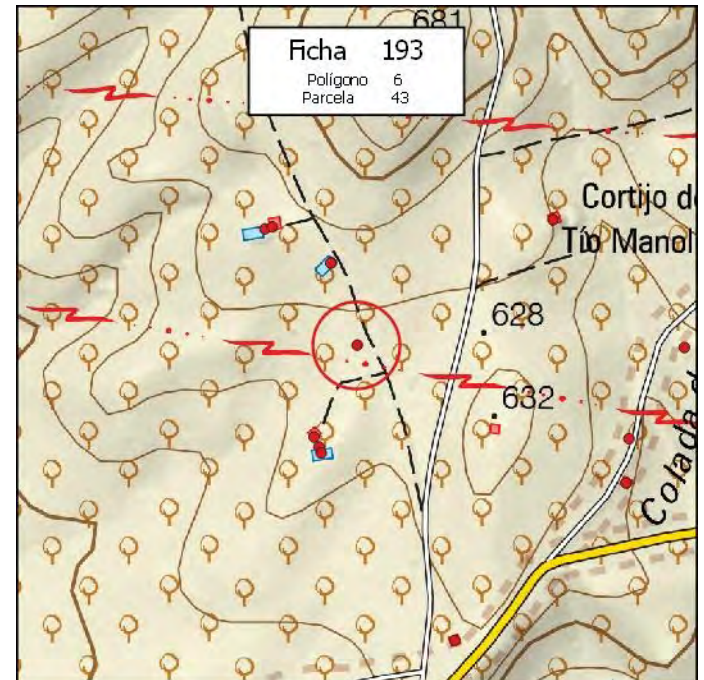
Expte. restablecimiento orden perturbado

Expediente de disciplina

Fotografía



Situación



MUNICIPIO: **PINOS PUENTE**

Nº de Ficha: **194**

DATOS CATASTRALES

Polígono: **6**

Paraje: **LAS AGUJETAS**

Parcela: **43**

Coordenadas UTM (ETRS89)

Superficie: **8,6900 Has.**

X: **433.314**

Y: **4.124.552**

DATOS DE LA EDIFICACIÓN (Según Inspección Visual)

Uso actual: **AGRÍCOLA**

Estado de conservación: **BUENO**

Nº de edificaciones: **1**

Superficie aproximada de construcción: **80 m²**

Nº Plantas: **1**

OBSERVACIONES

MÁS CASETA DE 15 M2

AFECCIONES TERRITORIALES

Sin Afección

EXPEDIENTE ADMINISTRATIVO

(A cumplimentar por el Ayto.)

Licencia de Obras

- No solicitada
- Concedida
- Denegada
- Pendiente

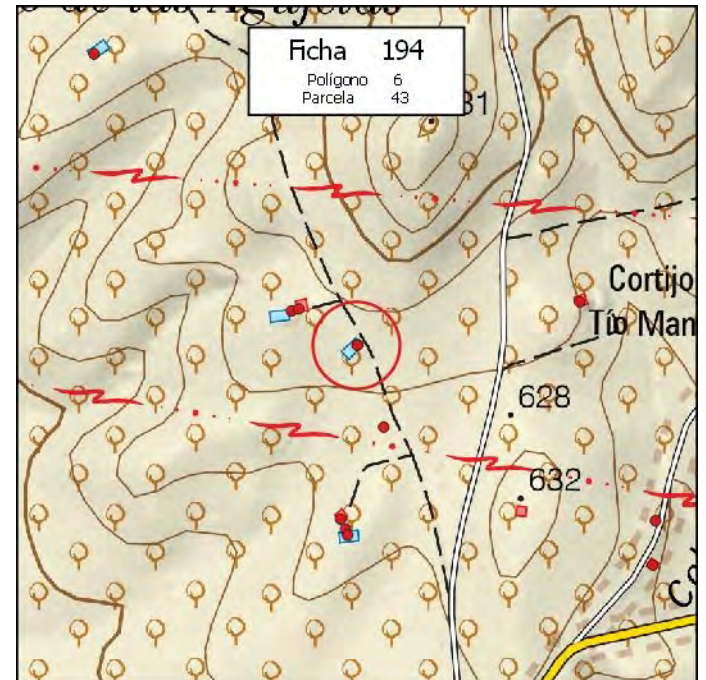
Disciplina Urbanística:

- Expte. restablecimiento orden perturbado
- Expediente de disciplina

Fotografía



Situación



MUNICIPIO: **PINOS PUENTE**

Nº de Ficha: **195**

DATOS CATASTRALES

Polígono: **6**

Paraje: **LAS AGUJETAS**

Parcela: **46**

Coordenadas UTM (ETRS89)

Superficie: **8,5400 Has.**

X: **433.298**

Y: **4.124.308**

DATOS DE LA EDIFICACIÓN (Según Inspección Visual)

Uso actual: **AGRÍCOLA**

Estado de conservación: **MUY BUENO**

Nº de edificaciones: **1**

Superficie aproximada de construcción: **250 m²**

Nº Plantas: **1**

OBSERVACIONES

MÁS NAVE DE 25 M2

AFECCIONES TERRITORIALES

Sin Afección

EXPEDIENTE ADMINISTRATIVO

(A cumplimentar por el Ayto.)

Licencia de Obras

- No solicitada
- Concedida
- Denegada
- Pendiente

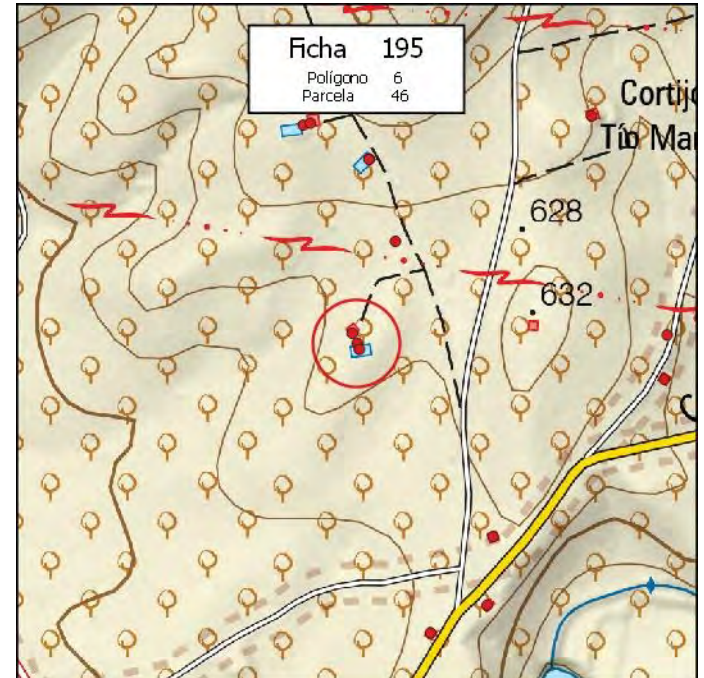
Disciplina Urbanística:

- Expte. restablecimiento orden perturbado
- Expediente de disciplina

Fotografía



Situación



MUNICIPIO: **PINOS PUENTE**

Nº de Ficha: **196**

DATOS CATASTRALES

Polígono: **6**

Paraje: **LAS AGUJETAS**

Parcela: **46**

Coordenadas UTM (ETRS89)

Superficie: **8,5400 Has.**

X: **433.301**

Y: **4.124.300**

DATOS DE LA EDIFICACIÓN (Según Inspección Visual)

Uso actual: **AGRÍCOLA**

Estado de conservación: **BUENO**

Nº de edificaciones: **1**

Superficie aproximada de construcción: **250 m²**

Nº Plantas: **1**

OBSERVACIONES

AFECCIONES TERRITORIALES

Sin Afección

EXPEDIENTE ADMINISTRATIVO

(A cumplimentar por el Ayto.)

Licencia de Obras

- No solicitada
- Concedida
- Denegada
- Pendiente

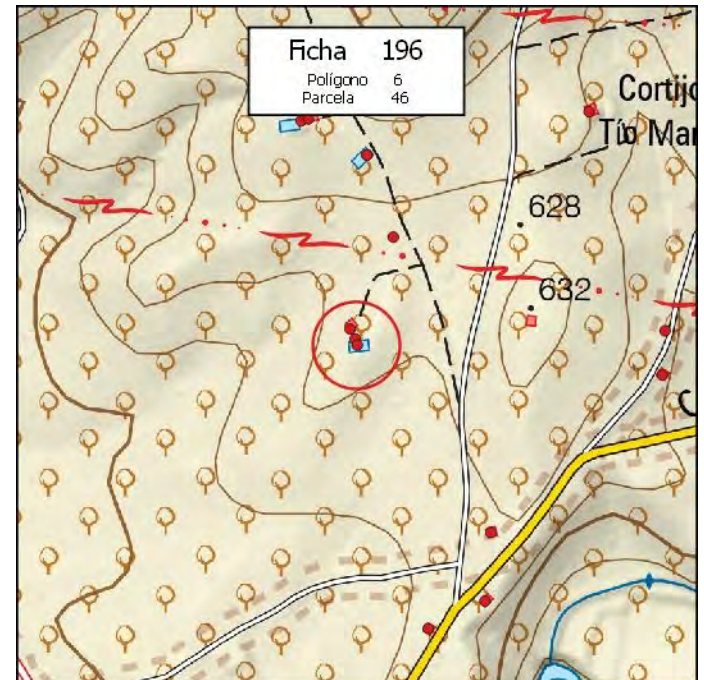
Disciplina Urbanística:

- Expte. restablecimiento orden perturbado
- Expediente de disciplina

Fotografía



Situación



MUNICIPIO: **PINOS PUENTE**

Nº de Ficha: **197**

DATOS CATASTRALES

Polígono: **6**

Paraje: **LAS AGUJETAS**

Parcela: **46**

Coordenadas UTM (ETRS89)

Superficie: **8,5400 Has.**

X: **433.292**

Y: **4.124.321**

DATOS DE LA EDIFICACIÓN (Según Inspección Visual)

Uso actual: **AGRÍCOLA**

Estado de conservación: **BUENO**

Nº de edificaciones: **1**

Superficie aproximada de construcción: **50 m²**

Nº Plantas: **1**

OBSERVACIONES

AFECCIONES TERRITORIALES

Sin Afección

EXPEDIENTE ADMINISTRATIVO

(A cumplimentar por el Ayto.)

Licencia de Obras

- No solicitada
- Concedida
- Denegada
- Pendiente

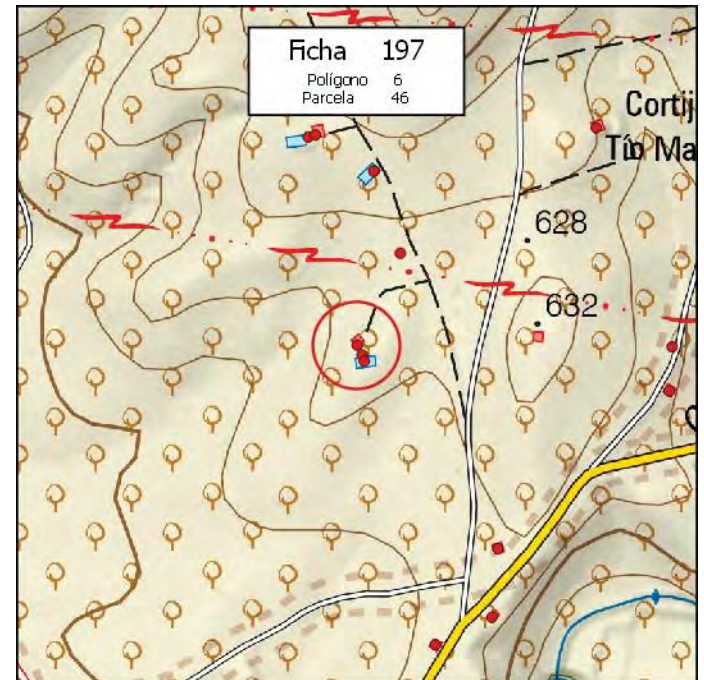
Disciplina Urbanística:

- Expte. restablecimiento orden perturbado
- Expediente de disciplina

Fotografía



Situación



MUNICIPIO: **PINOS PUENTE**

Nº de Ficha: **198**

DATOS CATASTRALES

Polígono: **6**

Paraje: **LAS ZORRERAS**

Parcela: **53**

Coordenadas UTM (ETRS89)

Superficie: **0,4600 Has.**

X: **432.690**

Y: **4.124.153**

DATOS DE LA EDIFICACIÓN (Según Inspección Visual)

Uso actual: **RESID-AGRÍCOLA**

Estado de conservación: **BUENO**

Nº de edificaciones: **1**

Superficie aproximada de construcción: **105 m²**

Nº Plantas: **1**

OBSERVACIONES

AFECCIONES TERRITORIALES

Sin Afección

EXPEDIENTE ADMINISTRATIVO

(A cumplimentar por el Ayto.)

Licencia de Obras

- No solicitada
- Concedida
- Denegada
- Pendiente

Disciplina Urbanística:

- Expte. restablecimiento orden perturbado
- Expediente de disciplina

Fotografía



Situación



MUNICIPIO: **PINOS PUENTE**

Nº de Ficha: **199**

DATOS CATASTRALES

Polígono: **6**

Paraje: **LAS ZORRERAS**

Parcela: **55**

Coordenadas UTM (ETRS89)

Superficie: **0,7900 Has.**

X: **432.652**

Y: **4.124.356**

DATOS DE LA EDIFICACIÓN (Según Inspección Visual)

Uso actual: **AGRÍCOLA**

Estado de conservación: **BUENO**

Nº de edificaciones: **2**

Superficie aproximada de construcción: **190 m²**

Nº Plantas: **1**

OBSERVACIONES

MÁS VIVIENDA DE 60 M2 E INSTALACIONES DEPORTIVAS

AFECCIONES TERRITORIALES

BIC-CERRO DE LOS INFANTES

EXPEDIENTE ADMINISTRATIVO

(A cumplimentar por el Ayto.)

Licencia de Obras

- No solicitada
- Concedida
- Denegada
- Pendiente

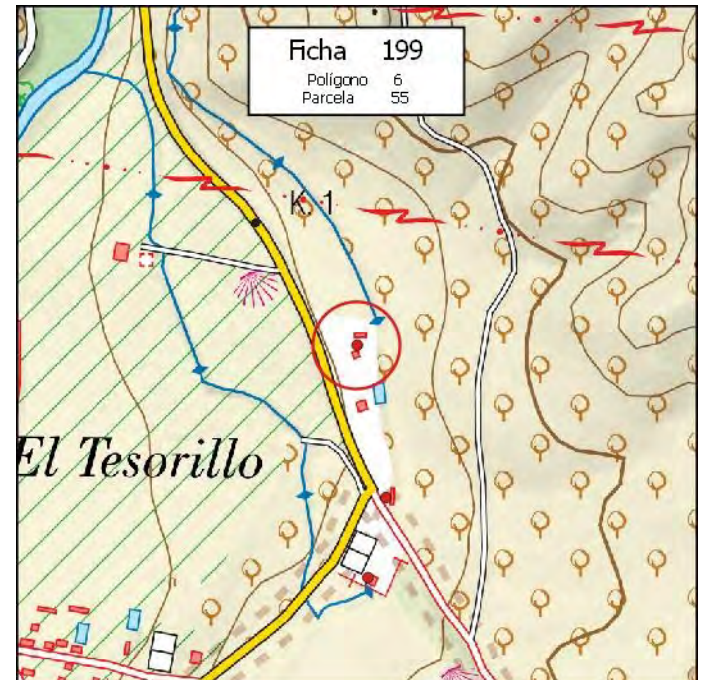
Disciplina Urbanística:

- Expte. restablecimiento orden perturbado
- Expediente de disciplina

Fotografía



Situación



MUNICIPIO: **PINOS PUENTE**

Nº de Ficha: **200**

DATOS CATASTRALES

Polígono: **6**

Paraje: **LAS ZORRERAS**

Parcela: **62**

Coordenadas UTM (ETRS89)

Superficie: **3,3000 Has.**

X: **432.576**

Y: **4.124.873**

DATOS DE LA EDIFICACIÓN (Según Inspección Visual)

Uso actual: **AGRÍCOLA**

Estado de conservación: **BUENO**

Nº de edificaciones: **1**

Superficie aproximada de construcción: **6 m²**

Nº Plantas: **1**

OBSERVACIONES

AFECCIONES TERRITORIALES

BIC-CERRO DE LOS INFANTES

EXPEDIENTE ADMINISTRATIVO

(A cumplimentar por el Ayto.)

Licencia de Obras

- No solicitada
- Concedida
- Denegada
- Pendiente

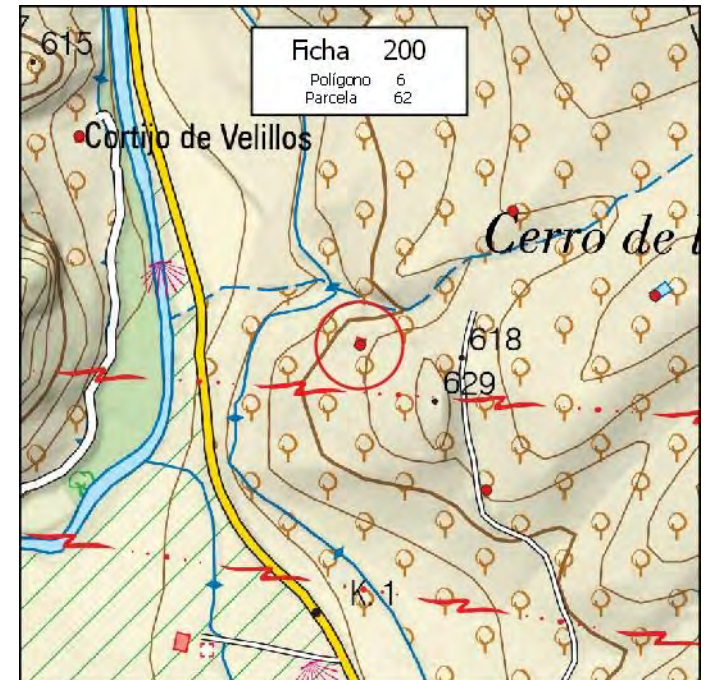
Disciplina Urbanística:

- Expte. restablecimiento orden perturbado
- Expediente de disciplina

Fotografía



Situación



MUNICIPIO: **PINOS PUENTE**

Nº de Ficha: **201**

DATOS CATASTRALES

Polígono: **6**

Paraje: **SANTA LUCÍA**

Parcela: **73**

Coordenadas UTM (ETRS89)

Superficie: **52,0000 Has.**

X: **432.548**

Y: **4.126.683**

DATOS DE LA EDIFICACIÓN (Según Inspección Visual)

Uso actual: **RESID-AGRÍCOLA**

Estado de conservación: **BUENO**

Nº de edificaciones: **1**

Superficie aproximada de construcción: **1800 m²**

Nº Plantas: **1**

OBSERVACIONES

AFECCIONES TERRITORIALES

Sin Afección

EXPEDIENTE ADMINISTRATIVO

(A cumplimentar por el Ayto.)

Licencia de Obras

- No solicitada
- Concedida
- Denegada
- Pendiente

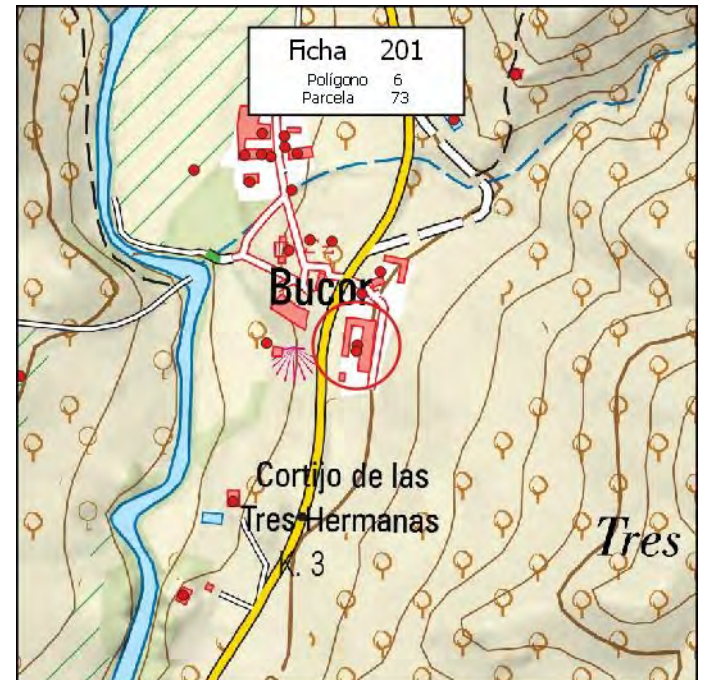
Disciplina Urbanística:

- Expte. restablecimiento orden perturbado
- Expediente de disciplina

Fotografía



Situación



MUNICIPIO: **PINOS PUENTE**

Nº de Ficha: **202**

DATOS CATASTRALES

Polígono: **6**

Paraje: **SANTA LUCÍA**

Parcela: **73**

Coordenadas UTM (ETRS89)

Superficie: **52,0000 Has.**

X: **432.555** Y: **4.126.751**

DATOS DE LA EDIFICACIÓN (Según Inspección Visual)

Uso actual: **PÚBLICO**

Estado de conservación: **BUENO**

Nº de edificaciones: **1**

Superficie aproximada de construcción: **40 m²**

Nº Plantas: **1**

OBSERVACIONES

AFECCIONES TERRITORIALES

Sin Afección

EXPEDIENTE ADMINISTRATIVO

(A cumplimentar por el Ayto.)

Licencia de Obras

- No solicitada
- Concedida
- Denegada
- Pendiente

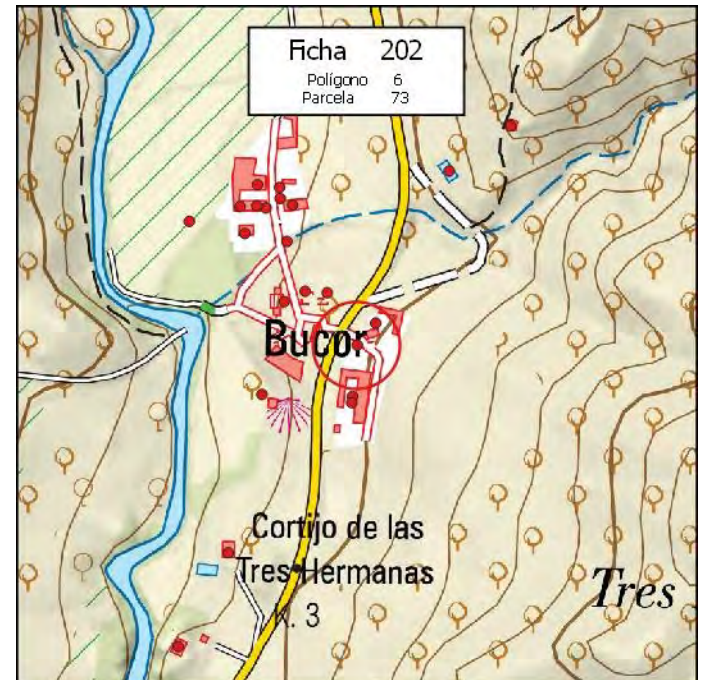
Disciplina Urbanística:

- Expte. restablecimiento orden perturbado
- Expediente de disciplina

Fotografía



Situación



MUNICIPIO: **PINOS PUENTE**

Nº de Ficha: **203**

DATOS CATASTRALES

Polígono: **6**

Paraje: **SANTA LUCÍA**

Parcela: **73**

Coordenadas UTM (ETRS89)

Superficie: **52,0000 Has.**

X: **432.547**

Y: **4.126.674**

DATOS DE LA EDIFICACIÓN (Según Inspección Visual)

Uso actual: **RESID-AGRÍCOLA**

Estado de conservación: **BUENO**

Nº de edificaciones: **1**

Superficie aproximada de construcción: **35 m²**

Nº Plantas: **1**

OBSERVACIONES

AFECCIONES TERRITORIALES

Sin Afección

EXPEDIENTE ADMINISTRATIVO

(A cumplimentar por el Ayto.)

Licencia de Obras

- No solicitada
- Concedida
- Denegada
- Pendiente

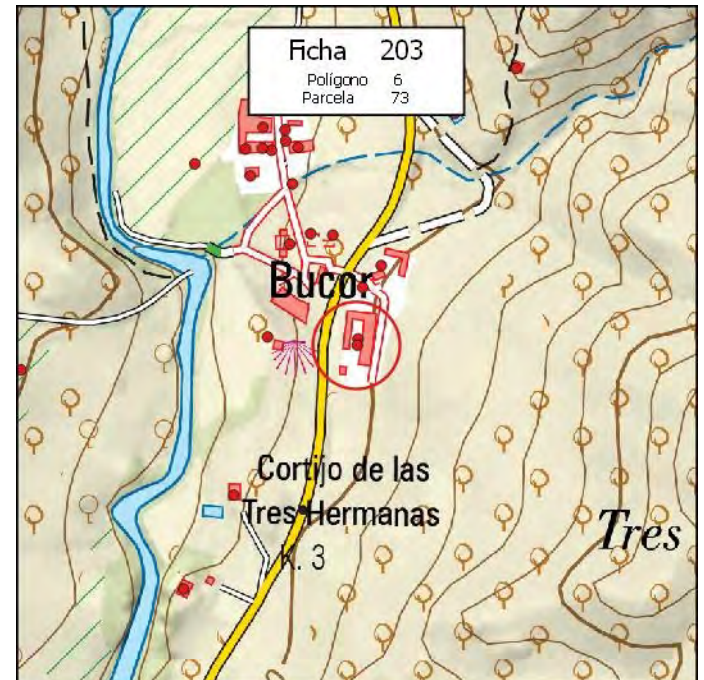
Disciplina Urbanística:

- Expte. restablecimiento orden perturbado
- Expediente de disciplina

Fotografía



Situación



MUNICIPIO: **PINOS PUENTE**

Nº de Ficha: **204**

DATOS CATASTRALES

Polígono: **6**

Paraje: **LAS ZORRERAS**

Parcela: **78**

Coordenadas UTM (ETRS89)

Superficie: **0,6700 Has.**

X: **432.666** Y: **4.124.047**

DATOS DE LA EDIFICACIÓN (Según Inspección Visual)

Uso actual: **DEPORTIVO**

Estado de conservación: **BUENO**

Nº de edificaciones: **1**

Superficie aproximada de construcción: **30 m²**

Nº Plantas: **1**

OBSERVACIONES

[Empty box for observations]

AFECCIONES TERRITORIALES

Sin Afección

EXPEDIENTE ADMINISTRATIVO
(A cumplimentar por el Ayto.)

Licencia de Obras

No solicitada

Concedida

Denegada

Pendiente

Disciplina Urbanística:

Expte. restablecimiento orden perturbado

Expediente de disciplina

Fotografía



Situación



MUNICIPIO: **PINOS PUENTE**

Nº de Ficha: **205**

DATOS CATASTRALES

Polígono: **7**

Paraje: **TOMILLARES**

Parcela: **3**

Coordenadas UTM (ETRS89)

Superficie: **7,6400 Has.**

X: **433.872** Y: **4.124.788**

DATOS DE LA EDIFICACIÓN (Según Inspección Visual)

Uso actual: **AGRÍCOLA**

Estado de conservación: **BUENO**

Nº de edificaciones: **1**

Superficie aproximada de construcción: **50 m²**

Nº Plantas: **1**

OBSERVACIONES

MÁS CASETA DE 25 M2

AFECCIONES TERRITORIALES

Sin Afección

EXPEDIENTE ADMINISTRATIVO

(A cumplimentar por el Ayto.)

Licencia de Obras

- No solicitada
- Concedida
- Denegada
- Pendiente

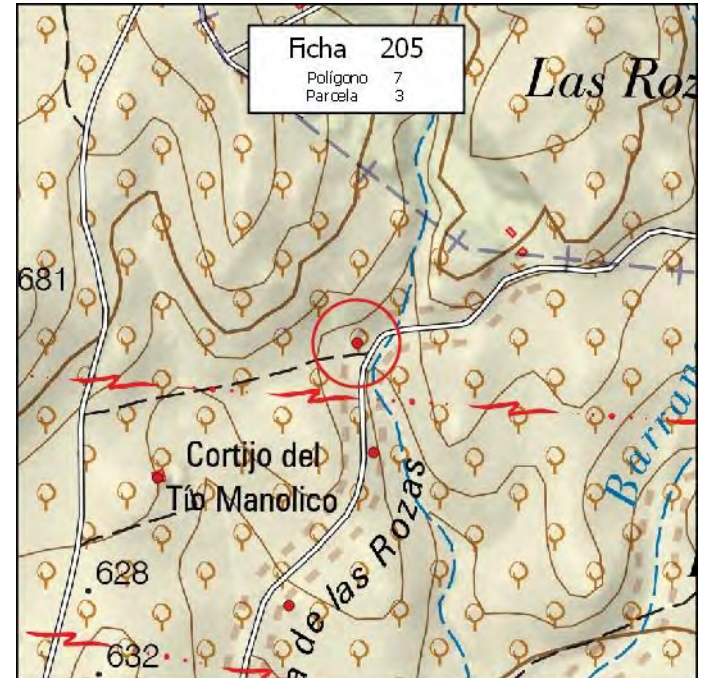
Disciplina Urbanística:

- Expte. restablecimiento orden perturbado
- Expediente de disciplina

Fotografía



Situación



MUNICIPIO: **PINOS PUENTE**

Nº de Ficha: **206**

DATOS CATASTRALES

Polígono: **7** Paraje: **TOMILLARES**

Parcela: **7**

Coordenadas UTM (ETRS89)

Superficie: **0,5100 Has.** X: **433.608** Y: **4.124.610**

DATOS DE LA EDIFICACIÓN (Según Inspección Visual)

Uso actual: **AGRÍCOLA** Estado de conservación: **BUENO**

Nº de edificaciones: **1** Superficie aproximada de construcción: **200 m²**

Nº Plantas: **1**

OBSERVACIONES

AFECCIONES TERRITORIALES

Sin Afección

EXPEDIENTE ADMINISTRATIVO

(A cumplimentar por el Ayto.)

Licencia de Obras

- No solicitada
- Concedida
- Denegada
- Pendiente

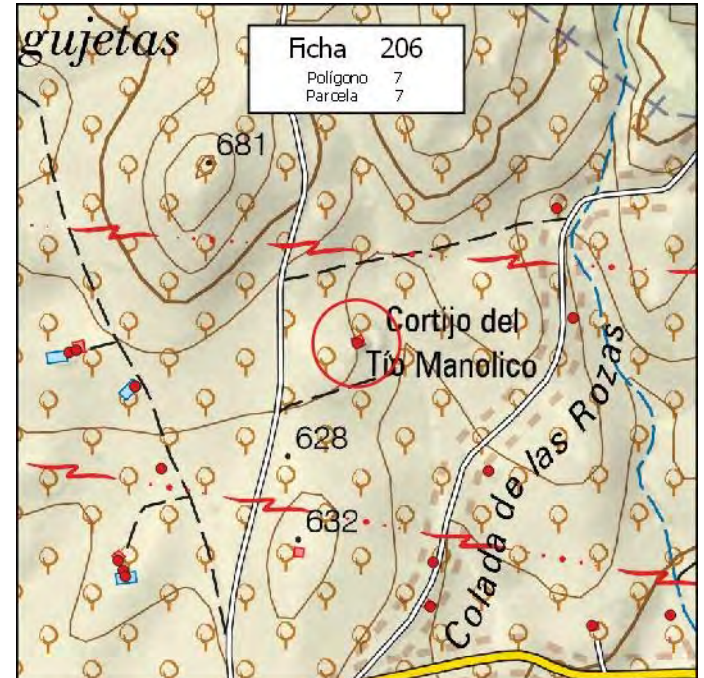
Disciplina Urbanística:

- Expte. restablecimiento orden perturbado
- Expediente de disciplina

Fotografía



Situación



MUNICIPIO: **PINOS PUENTE**

Nº de Ficha: **207**

DATOS CATASTRALES

Polígono: **7**

Paraje: **TOMILLARES**

Parcela: **15**

Coordenadas UTM (ETRS89)

Superficie: **4,1100 Has.**

X: **433.478**

Y: **4.124.051**

DATOS DE LA EDIFICACIÓN (Según Inspección Visual)

Uso actual: **AGRÍCOLA**

Estado de conservación: **MUY BUENO**

Nº de edificaciones: **1**

Superficie aproximada de construcción: **265 m²**

Nº Plantas: **1**

OBSERVACIONES

AFECCIONES TERRITORIALES

Sin Afección

EXPEDIENTE ADMINISTRATIVO
(A cumplimentar por el Ayto.)

Licencia de Obras

No solicitada

Concedida

Denegada

Pendiente

Disciplina Urbanística:

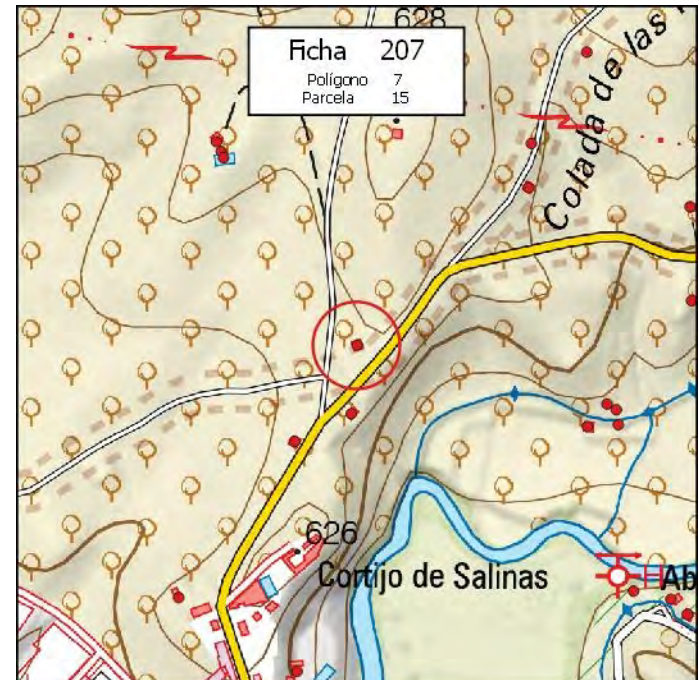
Expte. restablecimiento orden perturbado

Expediente de disciplina

Fotografía



Situación



MUNICIPIO: **PINOS PUENTE**

Nº de Ficha: **208**

DATOS CATASTRALES

Polígono: **7**

Paraje: **TOMILLARES**

Parcela: **15**

Coordenadas UTM (ETRS89)

Superficie: **4,1100 Has.**

X: **433.709**

Y: **4.124.319**

DATOS DE LA EDIFICACIÓN (Según Inspección Visual)

Uso actual: **AGRÍCOLA**

Estado de conservación: **MUY BUENO**

Nº de edificaciones: **1**

Superficie aproximada de construcción: **250 m²**

Nº Plantas: **1**

OBSERVACIONES

AFECCIONES TERRITORIALES

Sin Afección

EXPEDIENTE ADMINISTRATIVO

(A cumplimentar por el Ayto.)

Licencia de Obras

- No solicitada
- Concedida
- Denegada
- Pendiente

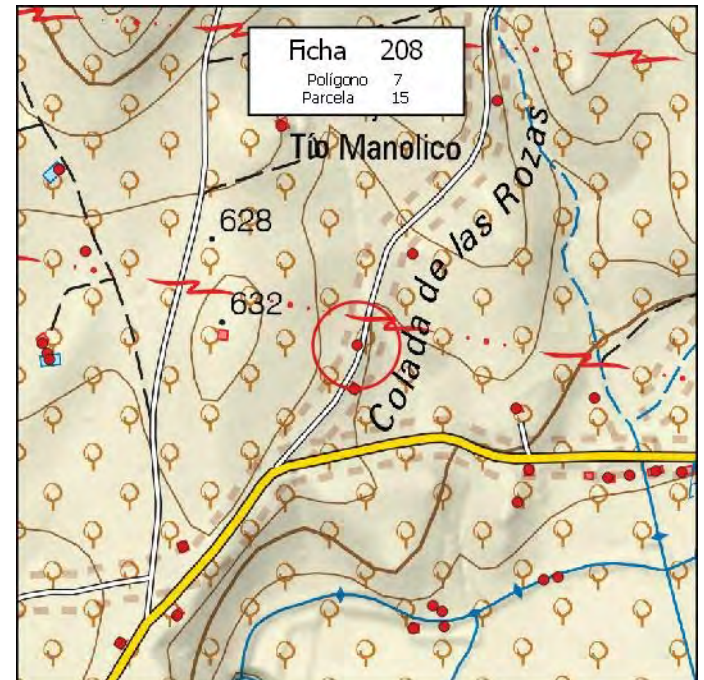
Disciplina Urbanística:

- Expte. restablecimiento orden perturbado
- Expediente de disciplina

Fotografía



Situación



MUNICIPIO: **PINOS PUENTE**

Nº de Ficha: **209**

DATOS CATASTRALES

Polígono: **7**

Paraje: **TOMILLARES**

Parcela: **16**

Coordenadas UTM (ETRS89)

Superficie: **3,6700 Has.**

X: **433.705**

Y: **4.124.260**

DATOS DE LA EDIFICACIÓN (Según Inspección Visual)

Uso actual: **RESID-AGRÍCOLA**

Estado de conservación: **BUENO**

Nº de edificaciones: **1**

Superficie aproximada de construcción: **50 m²**

Nº Plantas: **1**

OBSERVACIONES

AFECCIONES TERRITORIALES

Sin Afección

EXPEDIENTE ADMINISTRATIVO

(A cumplimentar por el Ayto.)

Licencia de Obras

- No solicitada
- Concedida
- Denegada
- Pendiente

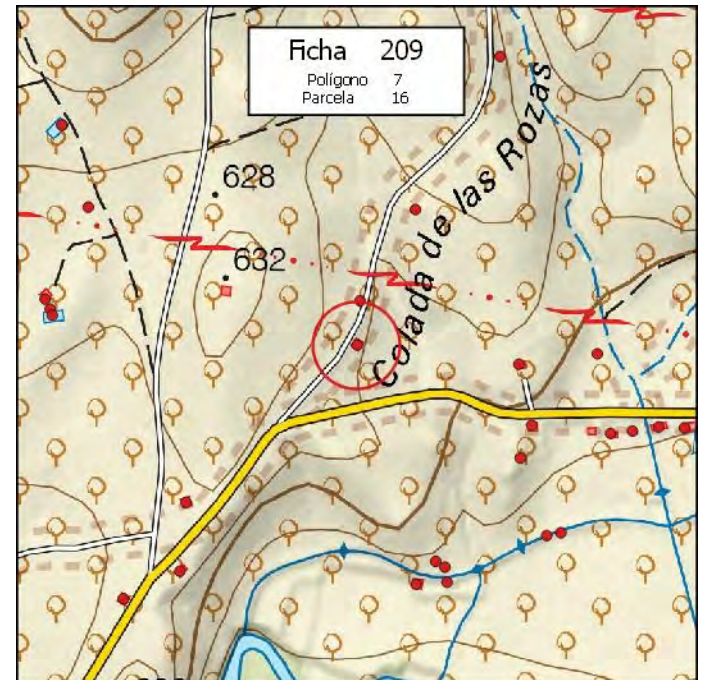
Disciplina Urbanística:

- Expte. restablecimiento orden perturbado
- Expediente de disciplina

Fotografía



Situación



MUNICIPIO: **PINOS PUENTE**

Nº de Ficha: **210**

DATOS CATASTRALES

Polígono: **7**

Paraje: **TOMILLARES**

Parcela: **16**

Coordenadas UTM (ETRS89)

Superficie: **3,6700 Has.**

X: **433.782**

Y: **4.124.440**

DATOS DE LA EDIFICACIÓN (Según Inspección Visual)

Uso actual: **AGRÍCOLA**

Estado de conservación: **REGULAR**

Nº de edificaciones: **1**

Superficie aproximada de construcción: **60 m²**

Nº Plantas: **1**

OBSERVACIONES

AFECCIONES TERRITORIALES

Sin Afección

EXPEDIENTE ADMINISTRATIVO
(A cumplimentar por el Ayto.)

Licencia de Obras

No solicitada

Concedida

Denegada

Pendiente

Disciplina Urbanística:

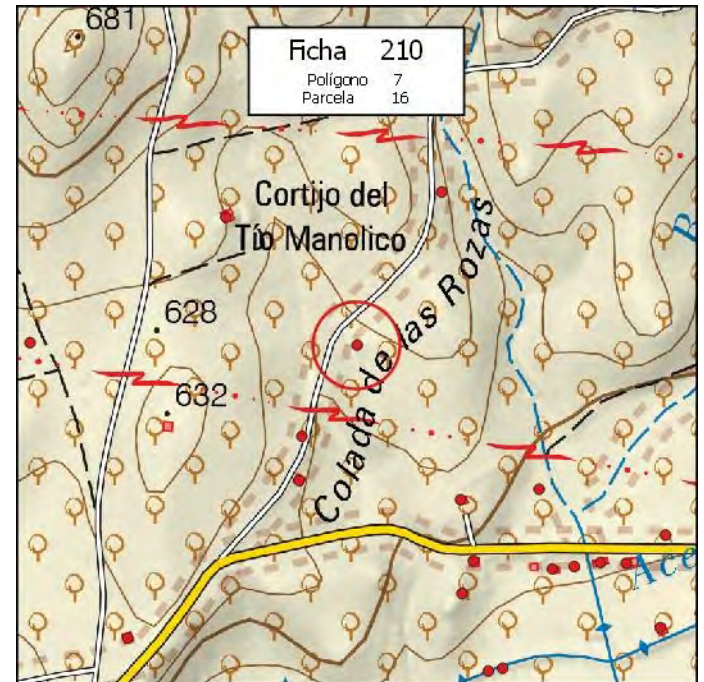
Expte. restablecimiento orden perturbado

Expediente de disciplina

Fotografía



Situación



MUNICIPIO: **PINOS PUENTE**

Nº de Ficha: **211**

DATOS CATASTRALES

Polígono: Paraje:

Parcela: **Coordenadas UTM (ETRS89)**

Superficie: X: Y:

DATOS DE LA EDIFICACIÓN (Según Inspección Visual)

Uso actual: Estado de conservación:

Nº de edificaciones: Superficie aproximada de construcción:

Nº Plantas:

OBSERVACIONES

AFECCIONES TERRITORIALES

Sin Afección

EXPEDIENTE ADMINISTRATIVO

(A cumplimentar por el Ayto.)

Licencia de Obras

- No solicitada
- Concedida
- Denegada
- Pendiente

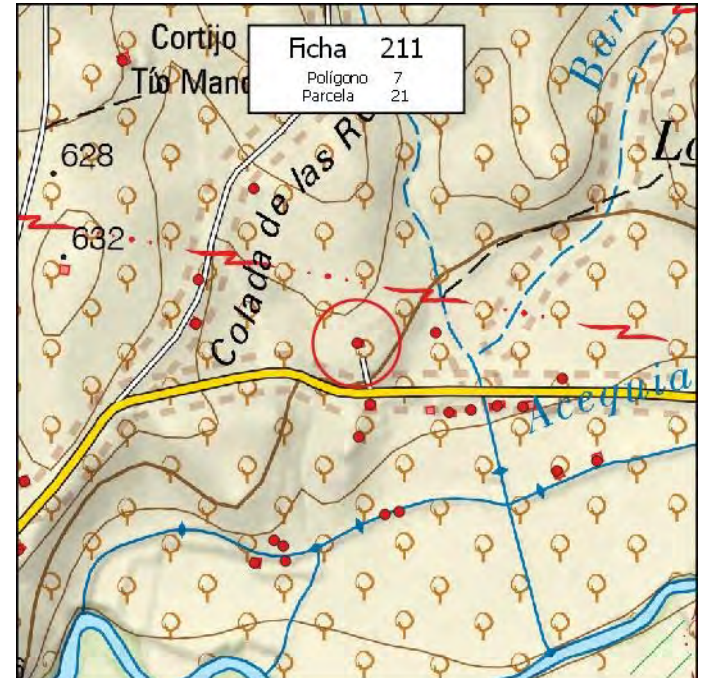
Disciplina Urbanística:

- Expte. restablecimiento orden perturbado
- Expediente de disciplina

Fotografía



Situación



FICHA EDIFICACIÓN EN SUELO NO URBANIZABLE

MUNICIPIO: **PINOS PUENTE**

Nº de Ficha: **212**

DATOS CATASTRALES

Polígono: Paraje:

Parcela:

Superficie:

Coordenadas UTM (ETRS89)

X: Y:

DATOS DE LA EDIFICACIÓN (Según Inspección Visual)

Uso actual: Estado de conservación:

Nº de edificaciones: Superficie aproximada de construcción:

Nº Plantas:

OBSERVACIONES

AFECCIONES TERRITORIALES

Sin Afección

EXPEDIENTE ADMINISTRATIVO
(A cumplimentar por el Ayto.)

Licencia de Obras

No solicitada

Concedida

Denegada

Pendiente

Disciplina Urbanística:

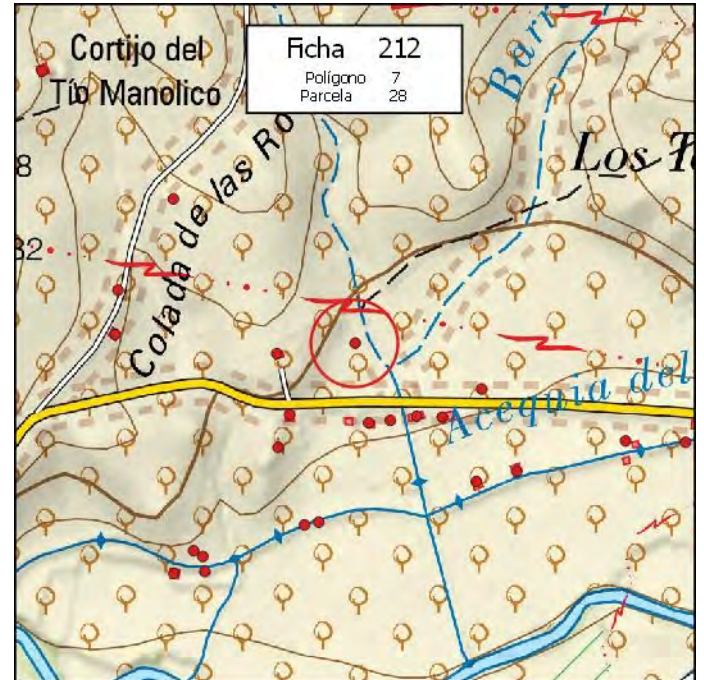
Expte. restablecimiento orden perturbado

Expediente de disciplina

Fotografía



Situación



MUNICIPIO: **PINOS PUENTE**

Nº de Ficha: **213**

DATOS CATASTRALES

Polígono: **7**

Paraje: **TOMILLARES**

Parcela: **33**

Coordenadas UTM (ETRS89)

Superficie: **0,9500 Has.**

X: **433.894**

Y: **4.124.643**

DATOS DE LA EDIFICACIÓN (Según Inspección Visual)

Uso actual: **AGRÍCOLA**

Estado de conservación: **REGULAR**

Nº de edificaciones: **1**

Superficie aproximada de construcción: **15 m²**

Nº Plantas: **1**

OBSERVACIONES

AFECCIONES TERRITORIALES

Sin Afección

EXPEDIENTE ADMINISTRATIVO

(A cumplimentar por el Ayto.)

Licencia de Obras

- No solicitada
- Concedida
- Denegada
- Pendiente

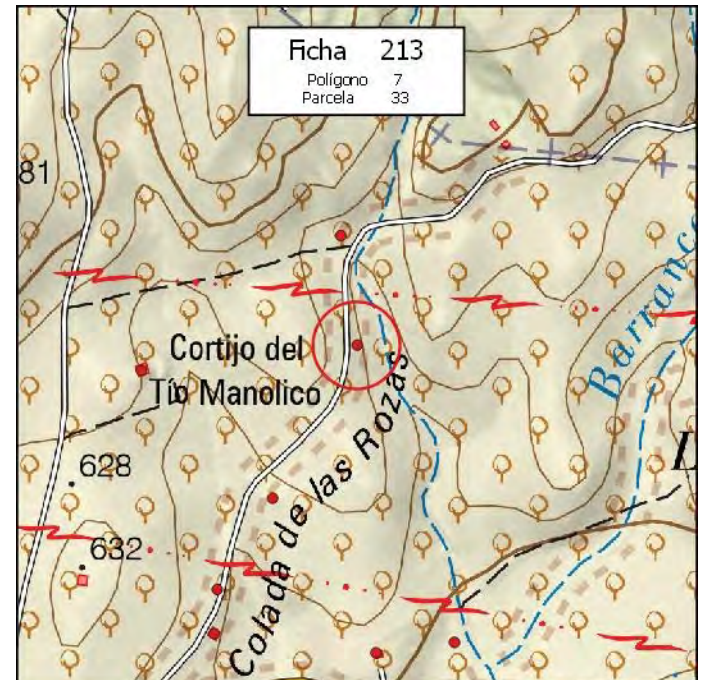
Disciplina Urbanística:

- Expte. restablecimiento orden perturbado
- Expediente de disciplina

Fotografía



Situación



MUNICIPIO: **PINOS PUENTE**

Nº de Ficha: **214**

DATOS CATASTRALES

Polígono: Paraje:

Parcela: **Coordenadas UTM (ETRS89)**

Superficie: X: Y:

DATOS DE LA EDIFICACIÓN (Según Inspección Visual)

Uso actual: Estado de conservación:

Nº de edificaciones: Superficie aproximada de construcción:

Nº Plantas:

OBSERVACIONES

AFECCIONES TERRITORIALES

VP000702002-REALENGA O COLADA DE LAS ROZAS
VP000702002-REALENGA O COLADA DE CAPARACENA

EXPEDIENTE ADMINISTRATIVO
(A cumplimentar por el Ayto.)

Licencia de Obras

No solicitada

Concedida

Denegada

Pendiente

Disciplina Urbanística:

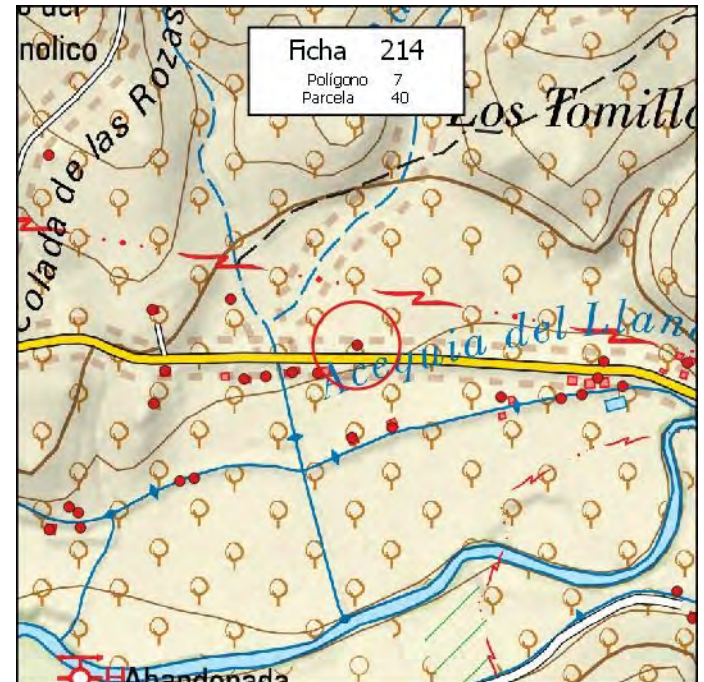
Expte. restablecimiento orden perturbado

Expediente de disciplina

Fotografía



Situación



MUNICIPIO: **PINOS PUENTE**

Nº de Ficha: **215**

DATOS CATASTRALES

Polígono: **7**

Paraje: **TOMILLARES**

Parcela: **64**

Coordenadas UTM (ETRS89)

Superficie: **0,5600 Has.**

X: **434.516**

Y: **4.124.166**

DATOS DE LA EDIFICACIÓN (Según Inspección Visual)

Uso actual: **AGRÍCOLA**

Estado de conservación: **BUENO**

Nº de edificaciones: **1**

Superficie aproximada de construcción: **6 m²**

Nº Plantas: **1**

OBSERVACIONES

AFECCIONES TERRITORIALES

- VP000702002-REALENGA O COLADA DE LAS ROZAS
- VP000702002-REALENGA O COLADA DE CAPARACENA
- ESPACIOS LIBRES DE LA VEGA

EXPEDIENTE ADMINISTRATIVO

(A cumplimentar por el Ayto.)

Licencia de Obras

- No solicitada
- Concedida
- Denegada
- Pendiente

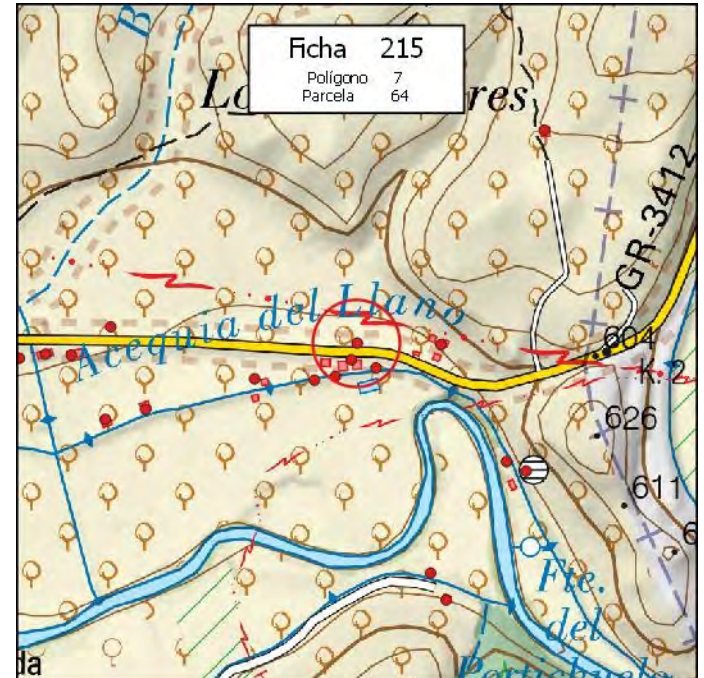
Disciplina Urbanística:

- Expte. restablecimiento orden perturbado
- Expediente de disciplina

Fotografía



Situación



MUNICIPIO: **PINOS PUENTE**

Nº de Ficha: **216**

DATOS CATASTRALES

Polígono: **7**

Paraje: **TOMILLARES**

Parcela: **65**

Coordenadas UTM (ETRS89)

Superficie: **2,1100 Has.**

X: **434.627**

Y: **4.124.164**

DATOS DE LA EDIFICACIÓN (Según Inspección Visual)

Uso actual: **RESID-AGRÍCOLA**

Estado de conservación: **BUENO**

Nº de edificaciones: **1**

Superficie aproximada de construcción: **40 m²**

Nº Plantas: **2**

OBSERVACIONES

MÁS NAVE DE 45 Y PISCINA DE 25 M2

AFECCIONES TERRITORIALES

Sin Afección

EXPEDIENTE ADMINISTRATIVO

(A cumplimentar por el Ayto.)

Licencia de Obras

- No solicitada
- Concedida
- Denegada
- Pendiente

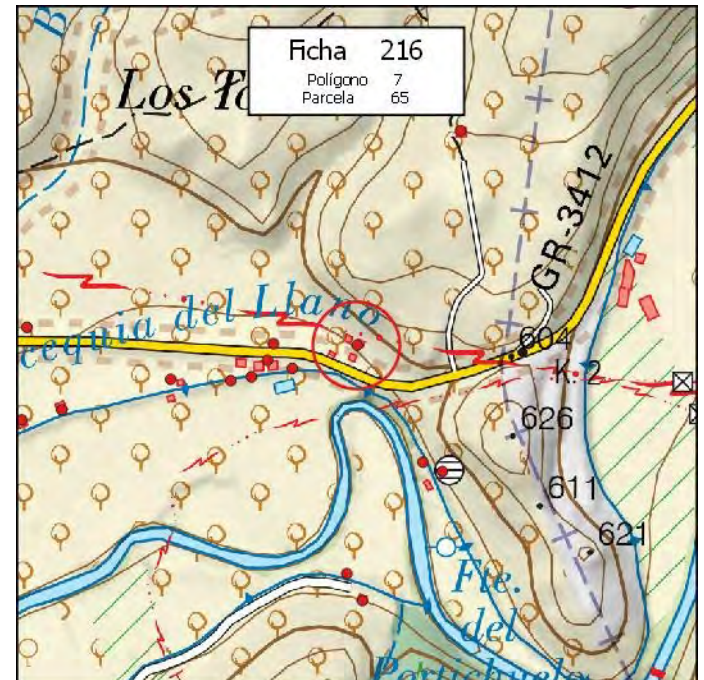
Disciplina Urbanística:

- Expte. restablecimiento orden perturbado
- Expediente de disciplina

Fotografía



Situación



MUNICIPIO: **PINOS PUENTE**

Nº de Ficha: **217**

DATOS CATASTRALES

Polígono: **7**

Paraje: **TOMILLARES**

Parcela: **66**

Coordenadas UTM (ETRS89)

Superficie: **14,1500 Has.**

X: **434.764**

Y: **4.124.449**

DATOS DE LA EDIFICACIÓN (Según Inspección Visual)

Uso actual: **AGRÍCOLA**

Estado de conservación: **BUENO**

Nº de edificaciones: **1**

Superficie aproximada de construcción: **55 m²**

Nº Plantas: **1**

OBSERVACIONES

AFECCIONES TERRITORIALES

Sin Afección

EXPEDIENTE ADMINISTRATIVO

(A cumplimentar por el Ayto.)

Licencia de Obras

- No solicitada
- Concedida
- Denegada
- Pendiente

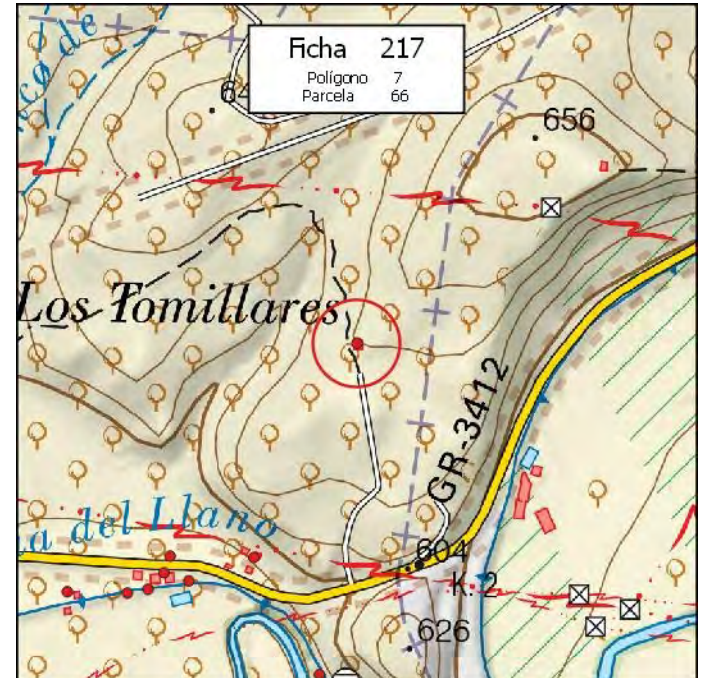
Disciplina Urbanística:

- Expte. restablecimiento orden perturbado
- Expediente de disciplina

Fotografía



Situación



MUNICIPIO: **PINOS PUENTE**

Nº de Ficha: **218**

DATOS CATASTRALES

Polígono: **8**

Paraje: **LLANO DE LA PRESA**

Parcela: **3**

Coordenadas UTM (ETRS89)

Superficie: **1,2700 Has.**

X: **433.395**

Y: **4.123.923**

DATOS DE LA EDIFICACIÓN (Según Inspección Visual)

Uso actual: **RESID-AGRÍCOLA**

Estado de conservación: **BUENO**

Nº de edificaciones: **1**

Superficie aproximada de construcción: **65 m²**

Nº Plantas: **1**

OBSERVACIONES

AFECCIONES TERRITORIALES

Sin Afección

EXPEDIENTE ADMINISTRATIVO

(A cumplimentar por el Ayto.)

Licencia de Obras

- No solicitada
- Concedida
- Denegada
- Pendiente

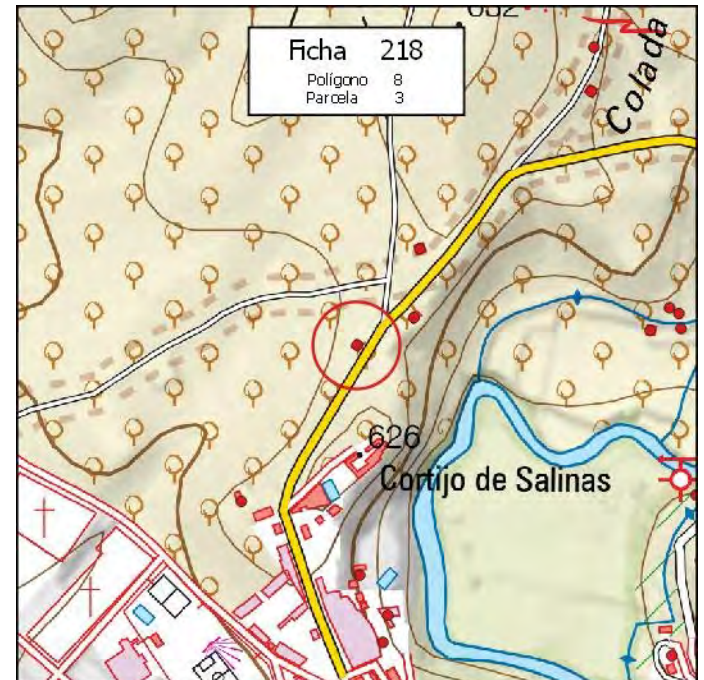
Disciplina Urbanística:

- Expte. restablecimiento orden perturbado
- Expediente de disciplina

Fotografía



Situación



MUNICIPIO: **PINOS PUENTE**

Nº de Ficha: **219**

DATOS CATASTRALES

Polígono: **8**

Paraje: **LLANO DE LA PRESA**

Parcela: **4**

Coordenadas UTM (ETRS89)

Superficie: **1,3000 Has.**

X: **433.399** Y: **4.123.618**

DATOS DE LA EDIFICACIÓN (Según Inspección Visual)

Uso actual: **AGRÍCOLA**

Estado de conservación: **MUY BUENO**

Nº de edificaciones: **1**

Superficie aproximada de construcción: **250 m²**

Nº Plantas: **1**

OBSERVACIONES

AFECCIONES TERRITORIALES

ESPACIOS LIBRES DE LA VEGA

EXPEDIENTE ADMINISTRATIVO

(A cumplimentar por el Ayto.)

Licencia de Obras

- No solicitada
- Concedida
- Denegada
- Pendiente

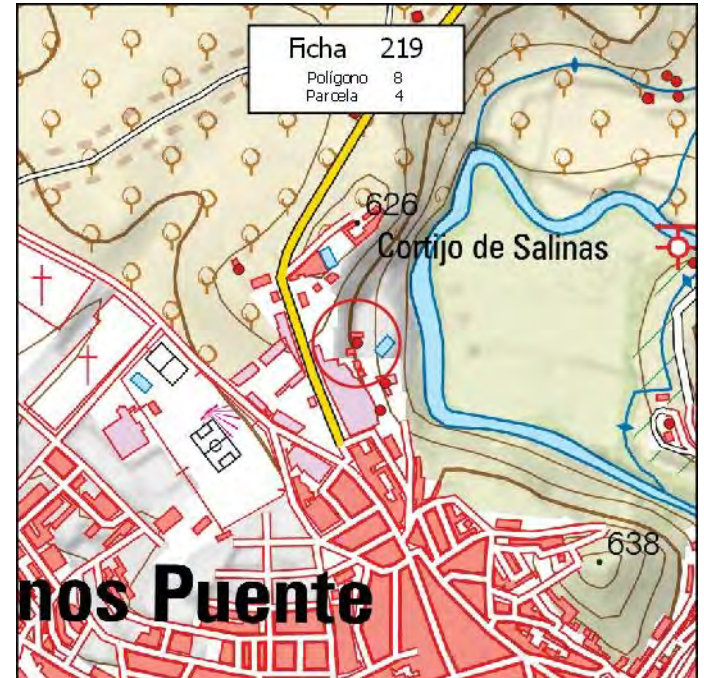
Disciplina Urbanística:

- Expte. restablecimiento orden perturbado
- Expediente de disciplina

Fotografía



Situación



MUNICIPIO: **PINOS PUENTE**

Nº de Ficha: **220**

DATOS CATASTRALES

Polígono: **8**

Paraje: **LLANO DE LA PRESA**

Parcela: **6**

Coordenadas UTM (ETRS89)

Superficie: **3,5100 Has.**

X: **433.470** Y: **4.123.960**

DATOS DE LA EDIFICACIÓN (Según Inspección Visual)

Uso actual: **AGRÍCOLA**

Estado de conservación: **MUY BUENO**

Nº de edificaciones: **1**

Superficie aproximada de construcción: **140 m²**

Nº Plantas: **1**

OBSERVACIONES

[Empty box for observations]

AFECCIONES TERRITORIALES

ESPACIOS LIBRES DE LA VEGA

EXPEDIENTE ADMINISTRATIVO

(A cumplimentar por el Ayto.)

Licencia de Obras

- No solicitada
- Concedida
- Denegada
- Pendiente

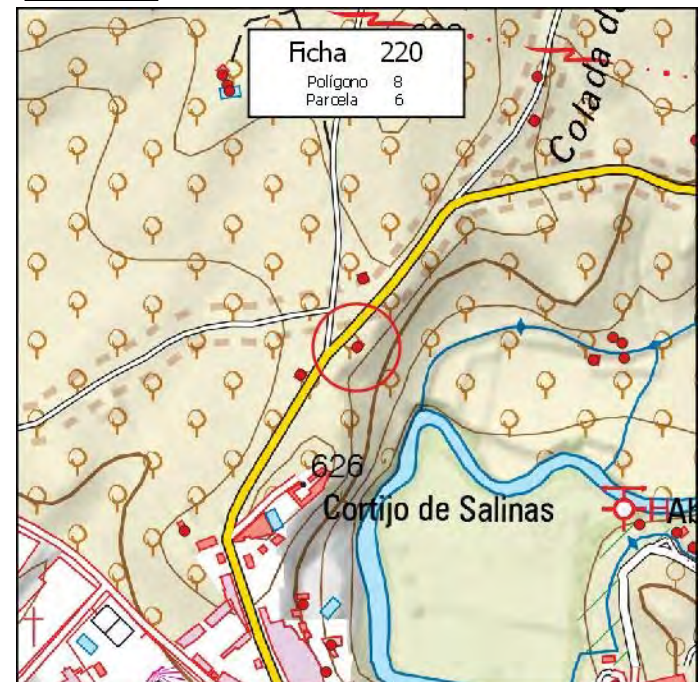
Disciplina Urbanística:

- Expte. restablecimiento orden perturbado
- Expediente de disciplina

Fotografía



Situación



MUNICIPIO: **PINOS PUENTE**

Nº de Ficha: **221**

DATOS CATASTRALES

Polígono: **8**

Paraje: **TOMILLARES**

Parcela: **10**

Coordenadas UTM (ETRS89)

Superficie: **0,5800 Has.**

X: **433.809**

Y: **4.123.973**

DATOS DE LA EDIFICACIÓN (Según Inspección Visual)

Uso actual: **AGRÍCOLA**

Estado de conservación: **REGULAR**

Nº de edificaciones: **1**

Superficie aproximada de construcción: **9 m²**

Nº Plantas: **1**

OBSERVACIONES

[Empty box for observations]

AFECCIONES TERRITORIALES

ESPACIOS LIBRES DE LA VEGA

EXPEDIENTE ADMINISTRATIVO

(A cumplimentar por el Ayto.)

Licencia de Obras

- No solicitada
- Concedida
- Denegada
- Pendiente

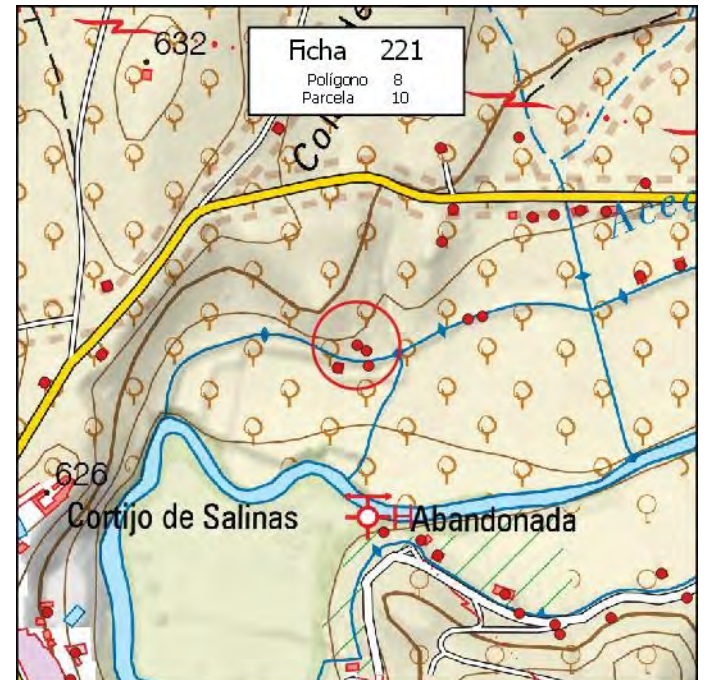
Disciplina Urbanística:

- Expte. restablecimiento orden perturbado
- Expediente de disciplina

Fotografía



Situación



MUNICIPIO: **PINOS PUENTE**

Nº de Ficha: **222**

DATOS CATASTRALES

Polígono: **8**

Paraje: **TOMILLARES**

Parcela: **11**

Coordenadas UTM (ETRS89)

Superficie: **0,4900 Has.**

X: **433.821**

Y: **4.123.965**

DATOS DE LA EDIFICACIÓN (Según Inspección Visual)

Uso actual: **AGRÍCOLA**

Estado de conservación: **REGULAR**

Nº de edificaciones: **1**

Superficie aproximada de construcción: **12 m²**

Nº Plantas: **1**

OBSERVACIONES

AFECCIONES TERRITORIALES

ESPACIOS LIBRES DE LA VEGA

EXPEDIENTE ADMINISTRATIVO

(A cumplimentar por el Ayto.)

Licencia de Obras

- No solicitada
- Concedida
- Denegada
- Pendiente

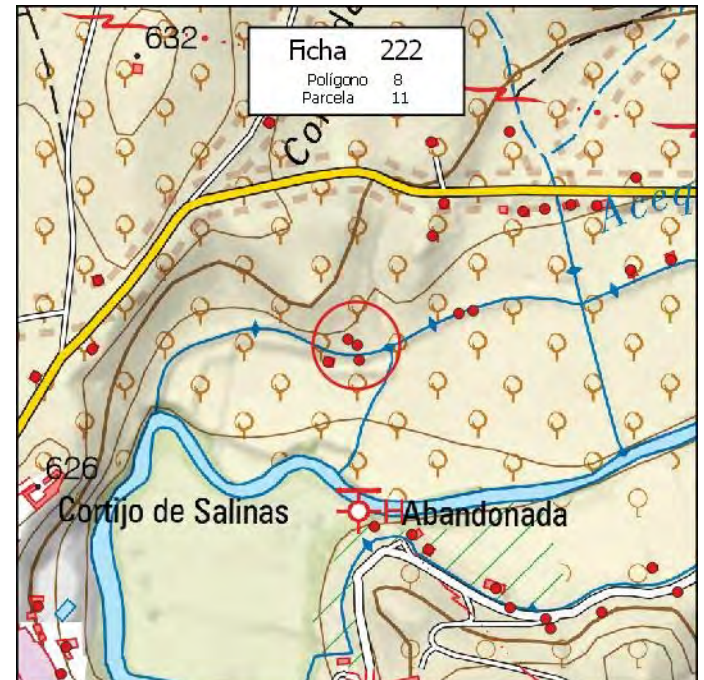
Disciplina Urbanística:

- Expte. restablecimiento orden perturbado
- Expediente de disciplina

Fotografía



Situación



MUNICIPIO: **PINOS PUENTE**

Nº de Ficha: **223**

DATOS CATASTRALES

Polígono: **8**

Paraje: **TOMILLARES**

Parcela: **14**

Coordenadas UTM (ETRS89)

Superficie: **0,7600 Has.**

X: **433.921**

Y: **4.124.110**

DATOS DE LA EDIFICACIÓN (Según Inspección Visual)

Uso actual: **INDUSTRIAL**

Estado de conservación: **MUY BUENO**

Nº de edificaciones: **1**

Superficie aproximada de construcción: **15 m²**

Nº Plantas: **1**

OBSERVACIONES

AFECCIONES TERRITORIALES

ESPACIOS LIBRES DE LA VEGA

EXPEDIENTE ADMINISTRATIVO

(A cumplimentar por el Ayto.)

Licencia de Obras

- No solicitada
- Concedida
- Denegada
- Pendiente

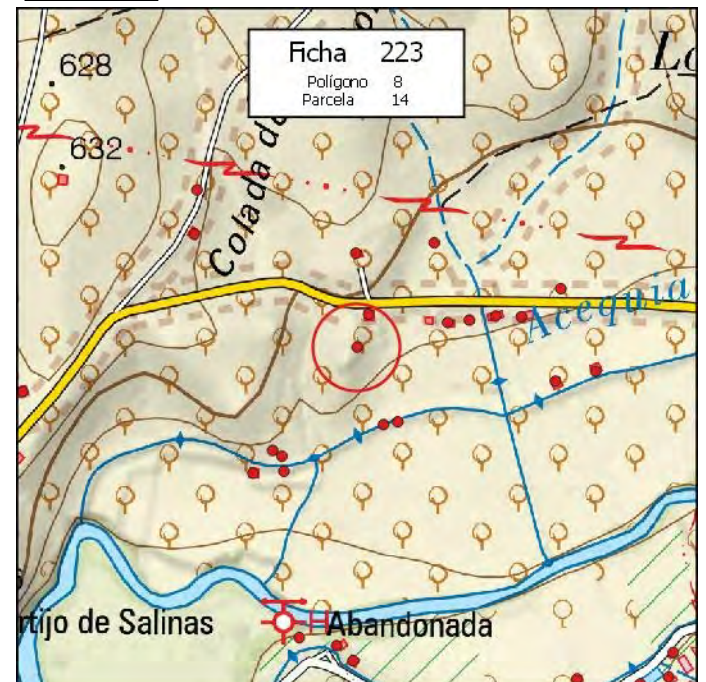
Disciplina Urbanística:

- Expte. restablecimiento orden perturbado
- Expediente de disciplina

Fotografía



Situación



MUNICIPIO: **PINOS PUENTE**

Nº de Ficha: **224**

DATOS CATASTRALES

Polígono: **8**

Paraje: **TOMILLARES**

Parcela: **19**

Coordenadas UTM (ETRS89)

Superficie: **0,3600 Has.**

X: **434.040**

Y: **4.124.143**

DATOS DE LA EDIFICACIÓN (Según Inspección Visual)

Uso actual: **RESID-AGRÍCOLA**

Estado de conservación: **BUENO**

Nº de edificaciones: **1**

Superficie aproximada de construcción: **60 m²**

Nº Plantas: **1**

OBSERVACIONES

AFECCIONES TERRITORIALES

ESPACIOS LIBRES DE LA VEGA

EXPEDIENTE ADMINISTRATIVO

(A cumplimentar por el Ayto.)

Licencia de Obras

- No solicitada
- Concedida
- Denegada
- Pendiente

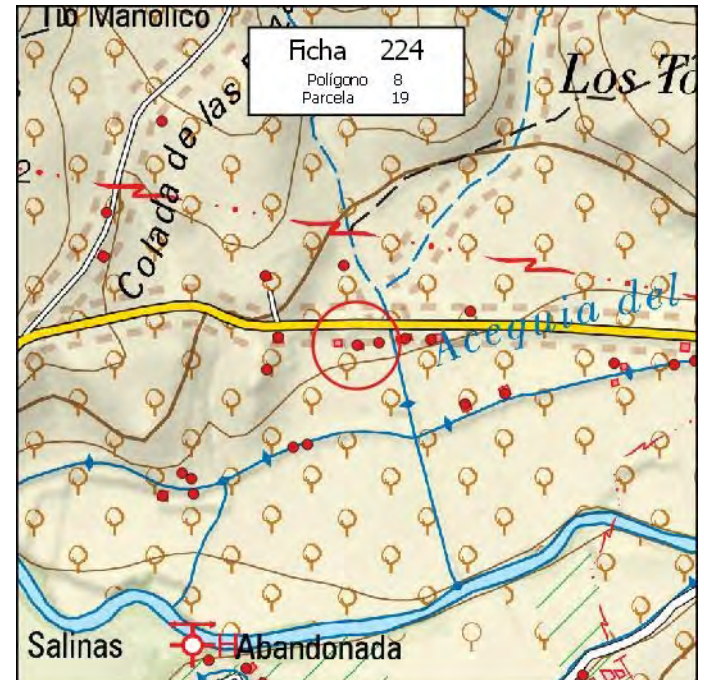
Disciplina Urbanística:

- Expte. restablecimiento orden perturbado
- Expediente de disciplina

Fotografía



Situación



MUNICIPIO: **PINOS PUENTE**

Nº de Ficha: **225**

DATOS CATASTRALES

Polígono: **8**

Paraje: **TOMILLARES**

Parcela: **20**

Coordenadas UTM (ETRS89)

Superficie: **0,4200 Has.**

X: **434.069**

Y: **4.124.146**

DATOS DE LA EDIFICACIÓN (Según Inspección Visual)

Uso actual: **AGRÍCOLA**

Estado de conservación: **BUENO**

Nº de edificaciones: **1**

Superficie aproximada de construcción: **45 m²**

Nº Plantas: **1**

OBSERVACIONES

[Empty box for observations]

AFECCIONES TERRITORIALES

ESPACIOS LIBRES DE LA VEGA

EXPEDIENTE ADMINISTRATIVO
(A cumplimentar por el Ayto.)

Licencia de Obras

No solicitada

Concedida

Denegada

Pendiente

Disciplina Urbanística:

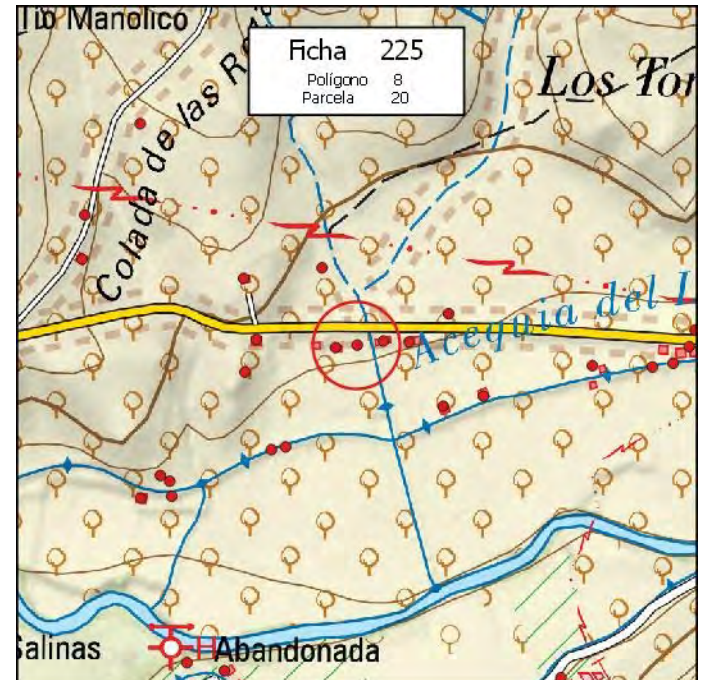
Expte. restablecimiento orden perturbado

Expediente de disciplina

Fotografía



Situación



MUNICIPIO: **PINOS PUENTE**

Nº de Ficha: **226**

DATOS CATASTRALES

Polígono: **8**

Paraje: **TOMILLARES**

Parcela: **21**

Coordenadas UTM (ETRS89)

Superficie: **0,4200 Has.**

X: **434.104** Y: **4.124.151**

DATOS DE LA EDIFICACIÓN (Según Inspección Visual)

Uso actual: **AGRÍCOLA**

Estado de conservación: **BUENO**

Nº de edificaciones: **1**

Superficie aproximada de construcción: **175 m²**

Nº Plantas: **1**

OBSERVACIONES

[Empty box for observations]

AFECCIONES TERRITORIALES

ESPACIOS LIBRES DE LA VEGA

EXPEDIENTE ADMINISTRATIVO
(A cumplimentar por el Ayto.)

Licencia de Obras

No solicitada

Concedida

Denegada

Pendiente

Disciplina Urbanística:

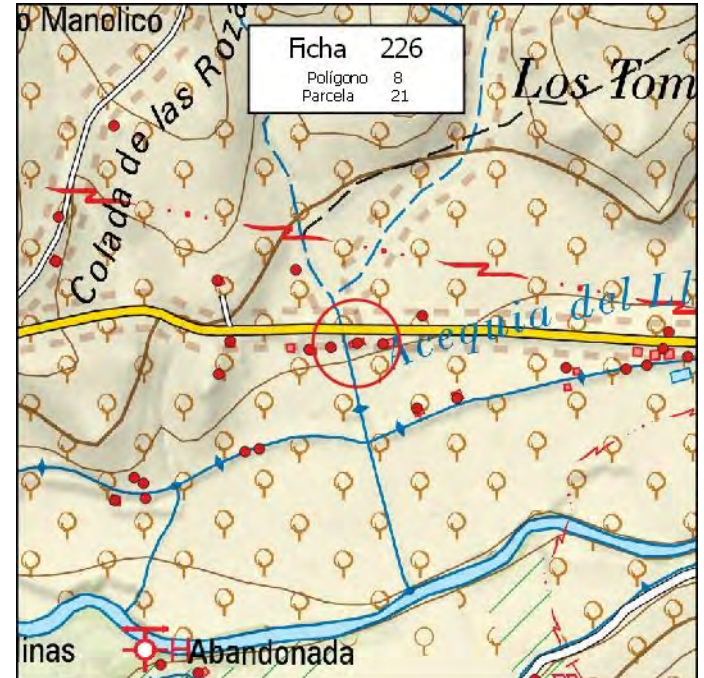
Expte. restablecimiento orden perturbado

Expediente de disciplina

Fotografía



Situación



MUNICIPIO: **PINOS PUENTE**

Nº de Ficha: **227**

DATOS CATASTRALES

Polígono: **8**

Paraje: **TOMILLARES**

Parcela: **22**

Coordenadas UTM (ETRS89)

Superficie: **0,4600 Has.**

X: **434.138**

Y: **4.124.150**

DATOS DE LA EDIFICACIÓN (Según Inspección Visual)

Uso actual: **AGRÍCOLA**

Estado de conservación: **BUENO**

Nº de edificaciones: **1**

Superficie aproximada de construcción: **200 m²**

Nº Plantas: **1**

OBSERVACIONES

AFECCIONES TERRITORIALES

ESPACIOS LIBRES DE LA VEGA

EXPEDIENTE ADMINISTRATIVO

(A cumplimentar por el Ayto.)

Licencia de Obras

- No solicitada
- Concedida
- Denegada
- Pendiente

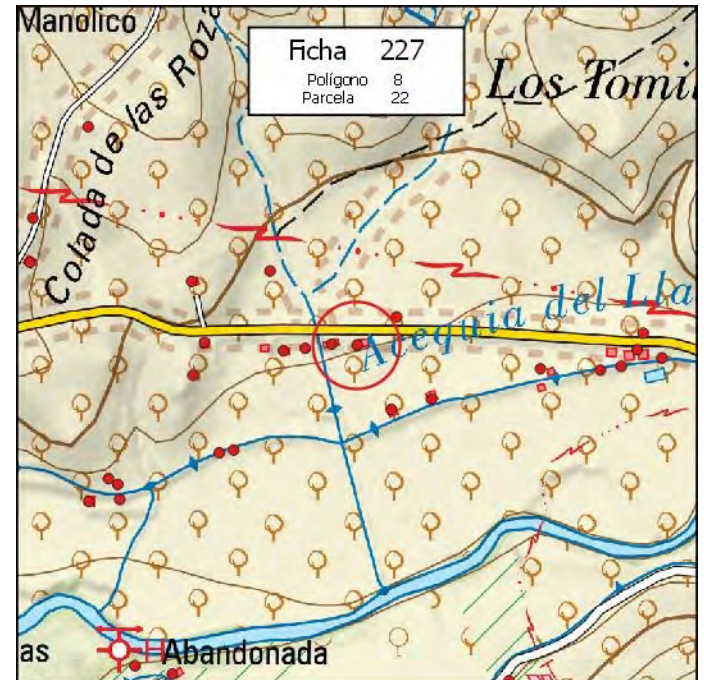
Disciplina Urbanística:

- Expte. restablecimiento orden perturbado
- Expediente de disciplina

Fotografía



Situación



MUNICIPIO: **PINOS PUENTE**

Nº de Ficha: **228**

DATOS CATASTRALES

Polígono: **8** Paraje: **TOMILLARES**

Parcela: **23**

Superficie: **0,2300 Has.**

Coordenadas UTM (ETRS89)

X: **434.183** Y: **4.124.065**

DATOS DE LA EDIFICACIÓN (Según Inspección Visual)

Uso actual: **AGRÍCOLA** Estado de conservación: **BUENO**

Nº de edificaciones: **1** Superficie aproximada de construcción: **110 m²**

Nº Plantas: **1**

OBSERVACIONES

AFECCIONES TERRITORIALES

ESPACIOS LIBRES DE LA VEGA

EXPEDIENTE ADMINISTRATIVO
(A cumplimentar por el Ayto.)

Licencia de Obras

No solicitada

Concedida

Denegada

Pendiente

Disciplina Urbanística:

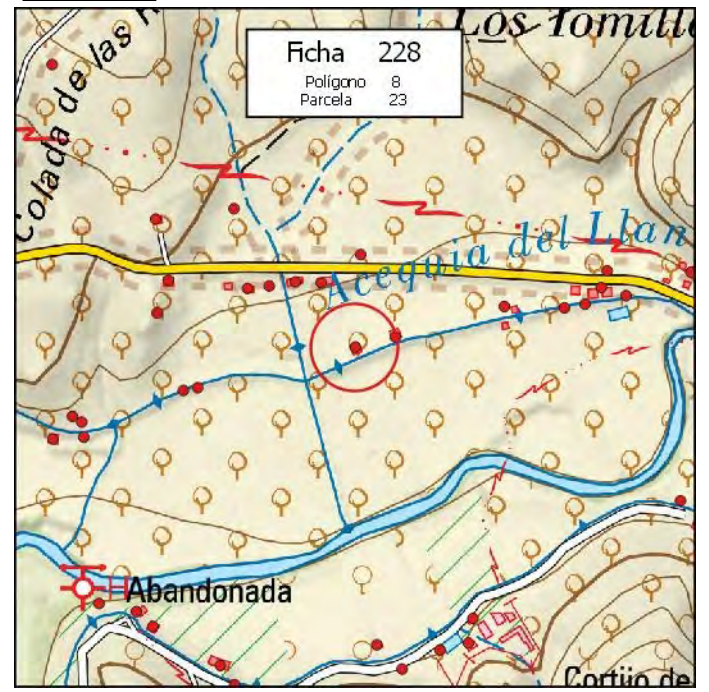
Expte. restablecimiento orden perturbado

Expediente de disciplina

Fotografía



Situación



MUNICIPIO: **PINOS PUENTE**

Nº de Ficha: **229**

DATOS CATASTRALES

Polígono: **8**

Paraje: **TOMILLARES**

Parcela: **25**

Coordenadas UTM (ETRS89)

Superficie: **0,2800 Has.**

X: **434.236**

Y: **4.124.078**

DATOS DE LA EDIFICACIÓN (Según Inspección Visual)

Uso actual: **AGRÍCOLA**

Estado de conservación: **BUENO**

Nº de edificaciones: **1**

Superficie aproximada de construcción: **200 m²**

Nº Plantas: **1**

OBSERVACIONES

AFECCIONES TERRITORIALES

ESPACIOS LIBRES DE LA VEGA

EXPEDIENTE ADMINISTRATIVO

(A cumplimentar por el Ayto.)

Licencia de Obras

- No solicitada
- Concedida
- Denegada
- Pendiente

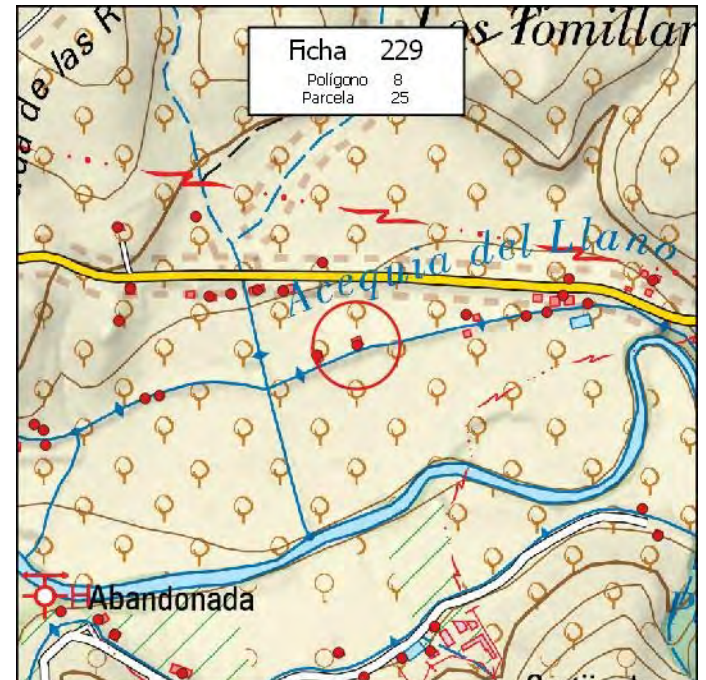
Disciplina Urbanística:

- Expte. restablecimiento orden perturbado
- Expediente de disciplina

Fotografía



Situación



MUNICIPIO: **PINOS PUENTE**

Nº de Ficha: **230**

DATOS CATASTRALES

Polígono: **8**

Paraje: **TOMILLARES**

Parcela: **33**

Coordenadas UTM (ETRS89)

Superficie: **0,3300 Has.**

X: **434.380**

Y: **4.124.119**

DATOS DE LA EDIFICACIÓN (Según Inspección Visual)

Uso actual: **RESID-AGRÍCOLA**

Estado de conservación: **MUY BUENO**

Nº de edificaciones: **1**

Superficie aproximada de construcción: **90 m²**

Nº Plantas: **1**

OBSERVACIONES

AFECCIONES TERRITORIALES

ESPACIOS LIBRES DE LA VEGA

EXPEDIENTE ADMINISTRATIVO
(A cumplimentar por el Ayto.)

Licencia de Obras

No solicitada

Concedida

Denegada

Pendiente

Disciplina Urbanística:

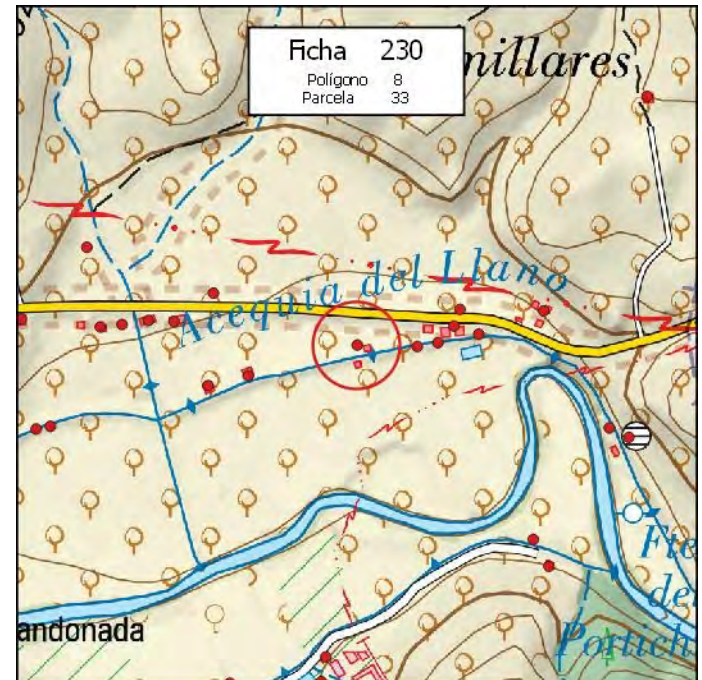
Expte. restablecimiento orden perturbado

Expediente de disciplina

Fotografía



Situación



MUNICIPIO: **PINOS PUENTE**

Nº de Ficha: **231**

DATOS CATASTRALES

Polígono: **8**

Paraje: **TOMILLARES**

Parcela: **36**

Coordenadas UTM (ETRS89)

Superficie: **0,0900 Has.**

X: **434.460**

Y: **4.124.117**

DATOS DE LA EDIFICACIÓN (Según Inspección Visual)

Uso actual: **AGRÍCOLA**

Estado de conservación: **REGULAR**

Nº de edificaciones: **1**

Superficie aproximada de construcción: **50 m²**

Nº Plantas: **1**

OBSERVACIONES

[Empty box for observations]

AFECCIONES TERRITORIALES

ESPACIOS LIBRES DE LA VEGA

EXPEDIENTE ADMINISTRATIVO
(A cumplimentar por el Ayto.)

Licencia de Obras

No solicitada

Concedida

Denegada

Pendiente

Disciplina Urbanística:

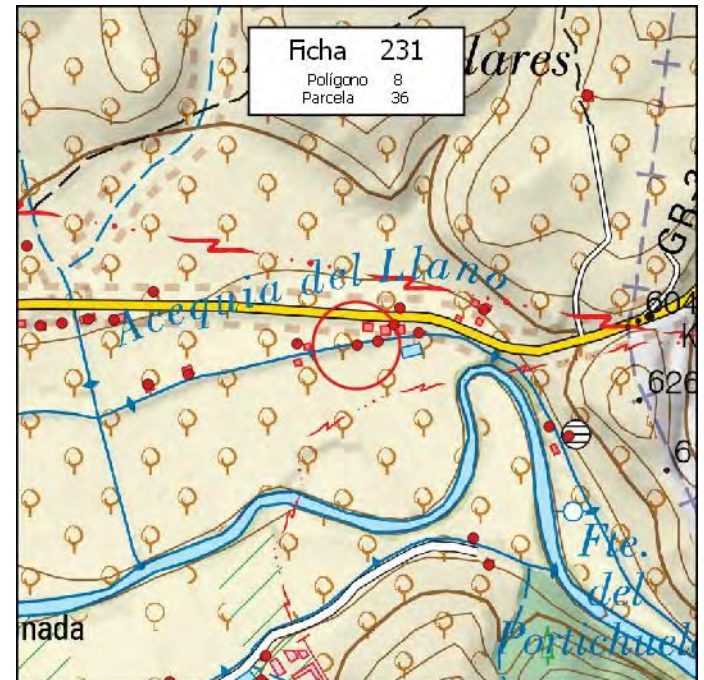
Expte. restablecimiento orden perturbado

Expediente de disciplina

Fotografía



Situación



MUNICIPIO: **PINOS PUENTE**

Nº de Ficha: **232**

DATOS CATASTRALES

Polígono: **8**

Paraje: **TOMILLARES**

Parcela: **37**

Coordenadas UTM (ETRS89)

Superficie: **0,1000 Has.**

X: **434.487**

Y: **4.124.122**

DATOS DE LA EDIFICACIÓN (Según Inspección Visual)

Uso actual: **AGRÍCOLA**

Estado de conservación: **BUENO**

Nº de edificaciones: **1**

Superficie aproximada de construcción: **175 m²**

Nº Plantas: **1**

OBSERVACIONES

[Empty box for observations]

AFECCIONES TERRITORIALES

ESPACIOS LIBRES DE LA VEGA

EXPEDIENTE ADMINISTRATIVO
(A cumplimentar por el Ayto.)

Licencia de Obras

No solicitada

Concedida

Denegada

Pendiente

Disciplina Urbanística:

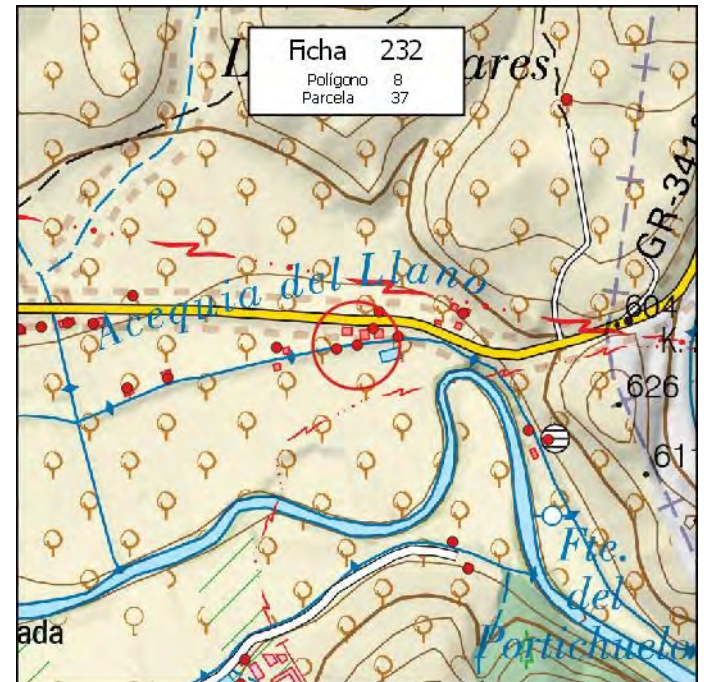
Expte. restablecimiento orden perturbado

Expediente de disciplina

Fotografía



Situación



MUNICIPIO: **PINOS PUENTE**

Nº de Ficha: **233**

DATOS CATASTRALES

Polígono: **8**

Paraje: **TOMILLARES**

Parcela: **38**

Coordenadas UTM (ETRS89)

Superficie: **0,0800 Has.**

X: **434.508**

Y: **4.124.144**

DATOS DE LA EDIFICACIÓN (Según Inspección Visual)

Uso actual: **RESID-AGRÍCOLA**

Estado de conservación: **BUENO**

Nº de edificaciones: **1**

Superficie aproximada de construcción: **125 m²**

Nº Plantas: **1**

OBSERVACIONES

MÁS NAVE DE 50 M2

AFECCIONES TERRITORIALES

- VP000702002-REALENGA O COLADA DE LAS ROZAS
- VP000702002-REALENGA O COLADA DE CAPARACENA
- ESPACIOS LIBRES DE LA VEGA

EXPEDIENTE ADMINISTRATIVO

(A cumplimentar por el Ayto.)

Licencia de Obras

- No solicitada
- Concedida
- Denegada
- Pendiente

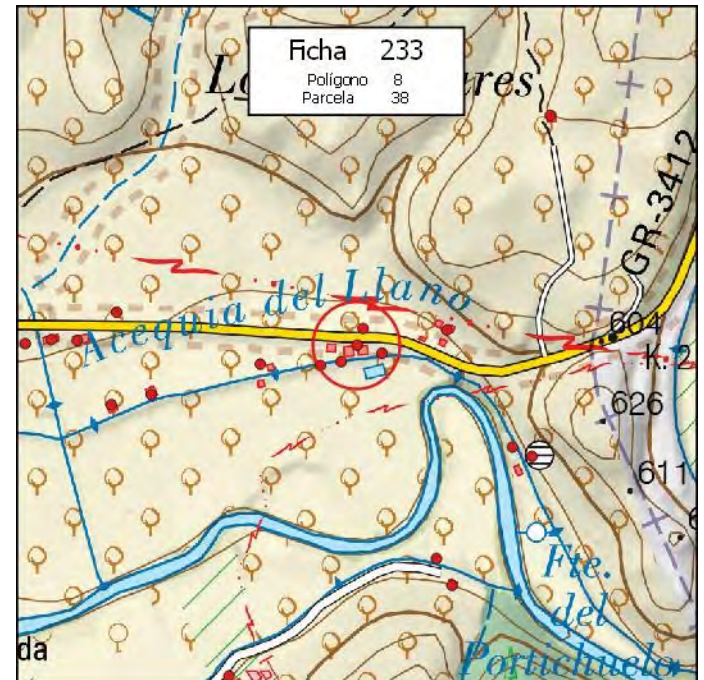
Disciplina Urbanística:

- Expte. restablecimiento orden perturbado
- Expediente de disciplina

Fotografía



Situación



MUNICIPIO: **PINOS PUENTE**

Nº de Ficha: **234**

DATOS CATASTRALES

Polígono: **8**

Paraje: **TOMILLARES**

Parcela: **39**

Coordenadas UTM (ETRS89)

Superficie: **0,1100 Has.**

X: **434.541**

Y: **4.124.133**

DATOS DE LA EDIFICACIÓN (Según Inspección Visual)

Uso actual: **AGRÍCOLA**

Estado de conservación: **BUENO**

Nº de edificaciones: **1**

Superficie aproximada de construcción: **35 m²**

Nº Plantas: **1**

OBSERVACIONES

[Empty box for observations]

AFECCIONES TERRITORIALES

ESPACIOS LIBRES DE LA VEGA

EXPEDIENTE ADMINISTRATIVO

(A cumplimentar por el Ayto.)

Licencia de Obras

- No solicitada
- Concedida
- Denegada
- Pendiente

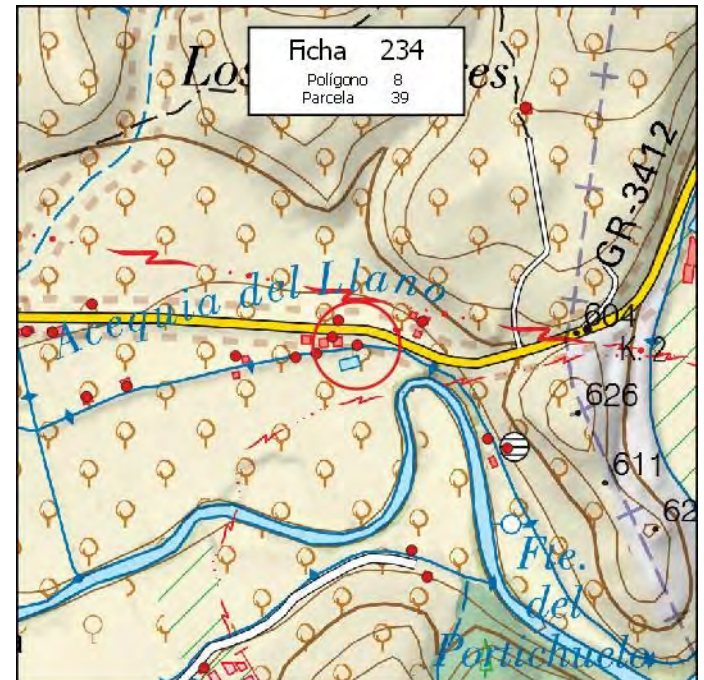
Disciplina Urbanística:

- Expte. restablecimiento orden perturbado
- Expediente de disciplina

Fotografía



Situación



MUNICIPIO: **PINOS PUENTE**

Nº de Ficha: **235**

DATOS CATASTRALES

Polígono: **8**

Paraje: **TOMILLARES**

Parcela: **40**

Coordenadas UTM (ETRS89)

Superficie: **0,3700 Has.**

X: **434.740**

Y: **4.123.996**

DATOS DE LA EDIFICACIÓN (Según Inspección Visual)

Uso actual: **AGRÍCOLA**

Estado de conservación: **BUENO**

Nº de edificaciones: **1**

Superficie aproximada de construcción: **90 m²**

Nº Plantas: **1**

OBSERVACIONES

AFECCIONES TERRITORIALES

ESPACIOS LIBRES DE LA VEGA

EXPEDIENTE ADMINISTRATIVO

(A cumplimentar por el Ayto.)

Licencia de Obras

- No solicitada
- Concedida
- Denegada
- Pendiente

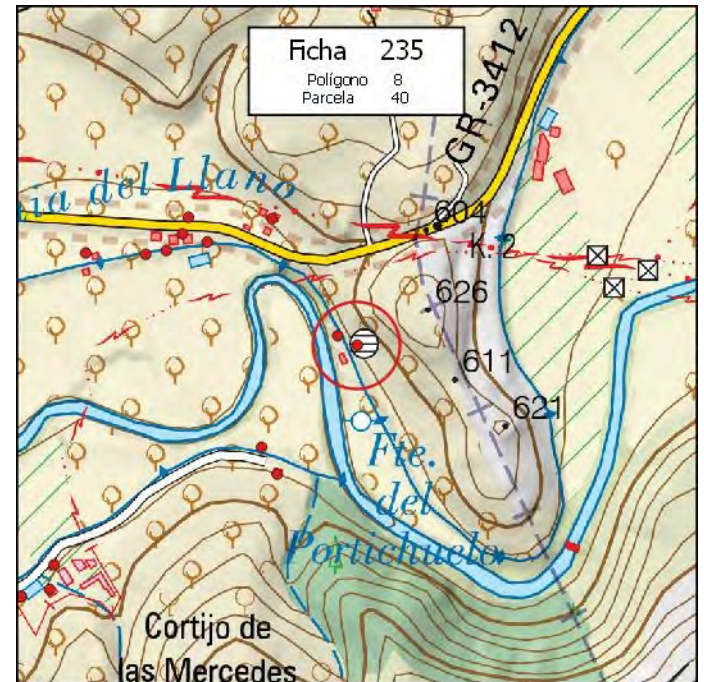
Disciplina Urbanística:

- Expte. restablecimiento orden perturbado
- Expediente de disciplina

Fotografía



Situación



MUNICIPIO: **PINOS PUENTE**

Nº de Ficha: **236**

DATOS CATASTRALES

Polígono: **8**

Paraje: **LLANO DE LA PRESA**

Parcela: **47**

Coordenadas UTM (ETRS89)

Superficie: **0,8700 Has.**

X: **434.714**

Y: **4.124.009**

DATOS DE LA EDIFICACIÓN (Según Inspección Visual)

Uso actual: **RESID-AGRÍCOLA**

Estado de conservación: **REGULAR**

Nº de edificaciones: **1**

Superficie aproximada de construcción: **75 m²**

Nº Plantas: **1**

OBSERVACIONES

AFECCIONES TERRITORIALES

ESPACIOS LIBRES DE LA VEGA

EXPEDIENTE ADMINISTRATIVO

(A cumplimentar por el Ayto.)

Licencia de Obras

- No solicitada
- Concedida
- Denegada
- Pendiente

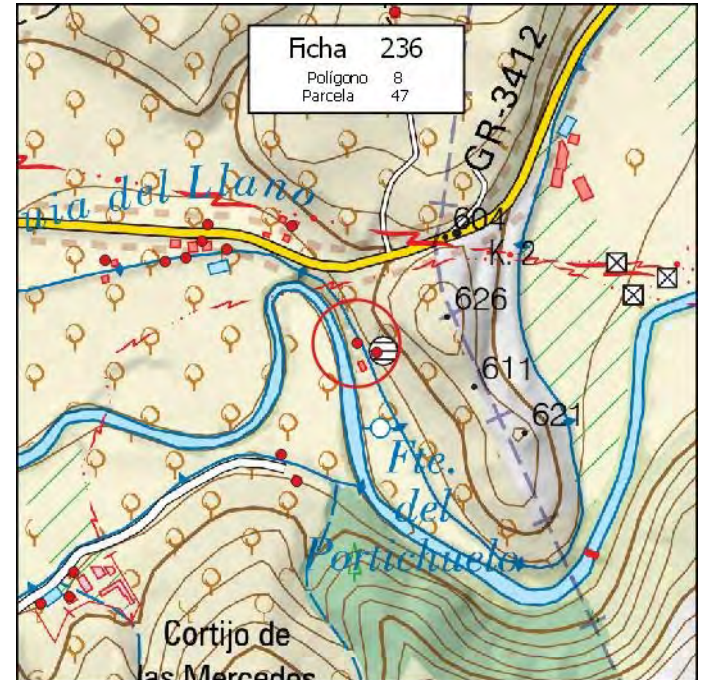
Disciplina Urbanística:

- Expte. restablecimiento orden perturbado
- Expediente de disciplina

Fotografía



Situación



FICHA EDIFICACIÓN EN SUELO NO URBANIZABLE

MUNICIPIO: **PINOS PUENTE**

Nº de Ficha: **237**

DATOS CATASTRALES

Polígono: **Paraje:**

Parcela:

Superficie:

Coordenadas UTM (ETRS89)

X: **Y:**

DATOS DE LA EDIFICACIÓN (Según Inspección Visual)

Uso actual: **Estado de conservación:**

Nº de edificaciones: **Superficie aproximada de construcción:**

Nº Plantas:

OBSERVACIONES

AFECCIONES TERRITORIALES

ESPACIOS LIBRES DE LA VEGA

EXPEDIENTE ADMINISTRATIVO
(A cumplimentar por el Ayto.)

Licencia de Obras

No solicitada

Concedida

Denegada

Pendiente

Disciplina Urbanística:

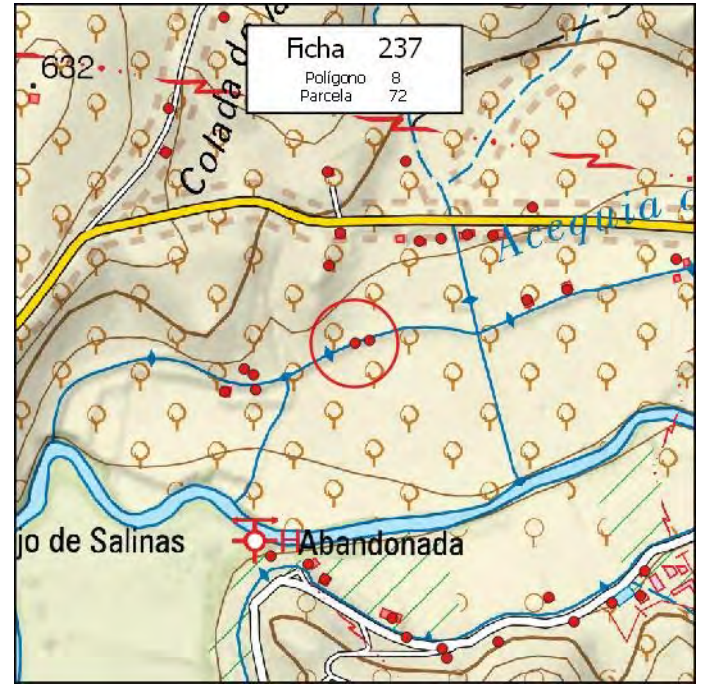
Expte. restablecimiento orden perturbado

Expediente de disciplina

Fotografía



Situación



MUNICIPIO: **PINOS PUENTE**

Nº de Ficha: **238**

DATOS CATASTRALES

Polígono: **8**

Paraje: **LLANO DE LA PRESA**

Parcela: **77**

Coordenadas UTM (ETRS89)

Superficie: **0,5500 Has.**

X: **433.824** Y: **4.123.945**

DATOS DE LA EDIFICACIÓN (Según Inspección Visual)

Uso actual: **RESID-AGRÍCOLA**

Estado de conservación: **BUENO**

Nº de edificaciones: **1**

Superficie aproximada de construcción: **60 m²**

Nº Plantas: **1**

OBSERVACIONES

[Empty box for observations]

AFECCIONES TERRITORIALES

ESPACIOS LIBRES DE LA VEGA

EXPEDIENTE ADMINISTRATIVO

(A cumplimentar por el Ayto.)

Licencia de Obras

- No solicitada
- Concedida
- Denegada
- Pendiente

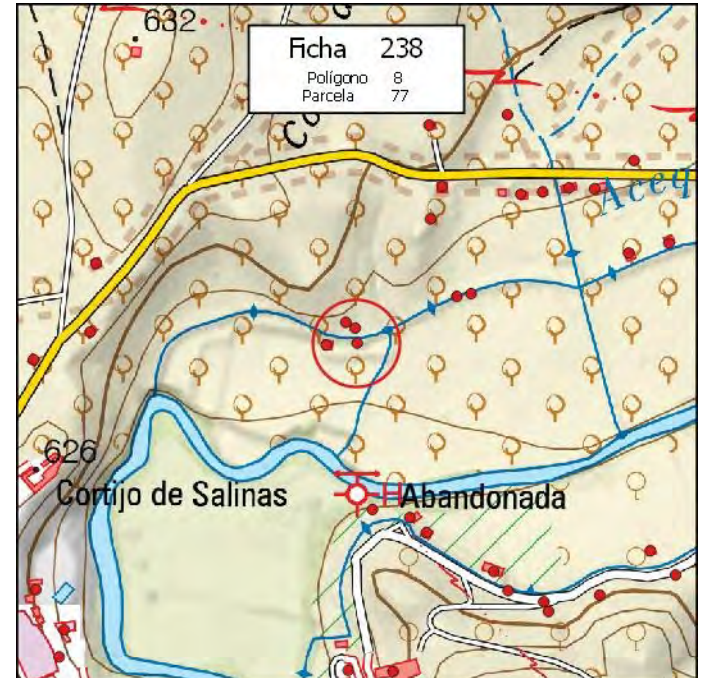
Disciplina Urbanística:

- Expte. restablecimiento orden perturbado
- Expediente de disciplina

Fotografía



Situación



MUNICIPIO: **PINOS PUENTE**

Nº de Ficha: **239**

DATOS CATASTRALES

Polígono: **8**

Paraje: **LLANO DE LA PRESA**

Parcela: **78**

Coordenadas UTM (ETRS89)

Superficie: **0,5200 Has.**

X: **433.783**

Y: **4.123.943**

DATOS DE LA EDIFICACIÓN (Según Inspección Visual)

Uso actual: **RESID-AGRÍCOLA**

Estado de conservación: **MUY BUENO**

Nº de edificaciones: **1**

Superficie aproximada de construcción: **60 m²**

Nº Plantas: **1**

OBSERVACIONES

MÁS NAVE DE 30 Y PISCINA DE 20 M2

AFECCIONES TERRITORIALES

ESPACIOS LIBRES DE LA VEGA

EXPEDIENTE ADMINISTRATIVO

(A cumplimentar por el Ayto.)

Licencia de Obras

- No solicitada
- Concedida
- Denegada
- Pendiente

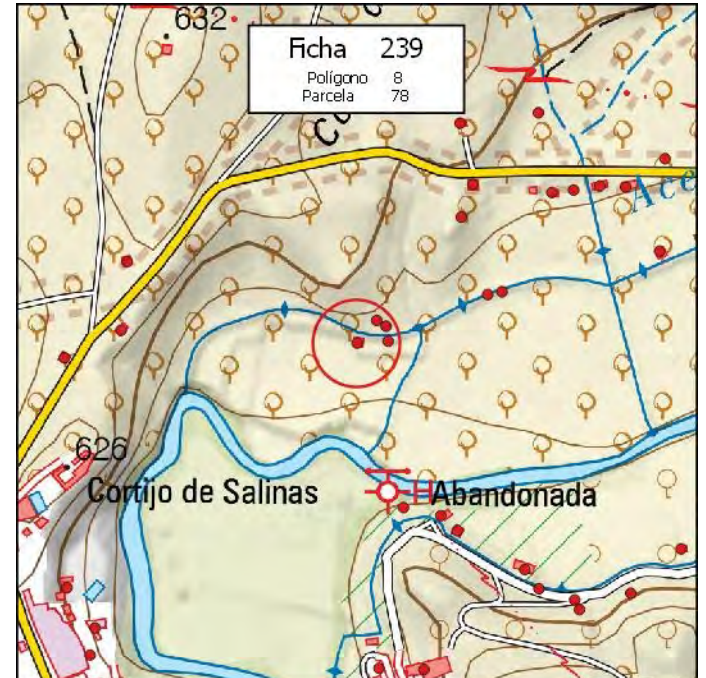
Disciplina Urbanística:

- Expte. restablecimiento orden perturbado
- Expediente de disciplina

Fotografía



Situación



FICHA EDIFICACIÓN EN SUELO NO URBANIZABLE

MUNICIPIO: **PINOS PUENTE**

Nº de Ficha: **240**

DATOS CATASTRALES

Polígono: **8**

Paraje: **LLANO DE LA PRESA**

Parcela: **87**

Coordenadas UTM (ETRS89)

Superficie: **0,1600 Has.**

X: **433.436**

Y: **4.123.565**

DATOS DE LA EDIFICACIÓN (Según Inspección Visual)

Uso actual: **AGRÍCOLA**

Estado de conservación: **MUY BUENO**

Nº de edificaciones: **1**

Superficie aproximada de construcción: **370 m²**

Nº Plantas: **1**

OBSERVACIONES

AFECCIONES TERRITORIALES

ESPACIOS LIBRES DE LA VEGA

EXPEDIENTE ADMINISTRATIVO

(A cumplimentar por el Ayto.)

Licencia de Obras

- No solicitada
- Concedida
- Denegada
- Pendiente

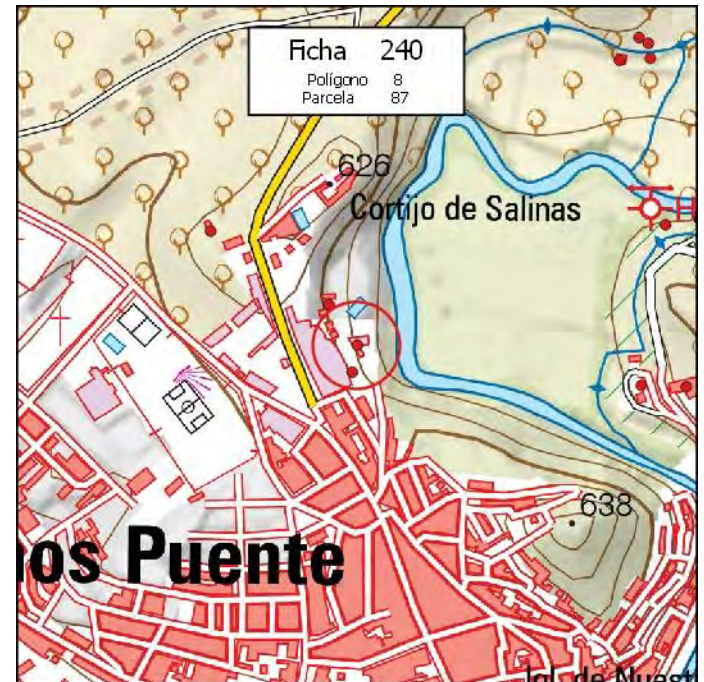
Disciplina Urbanística:

- Expte. restablecimiento orden perturbado
- Expediente de disciplina

Fotografía



Situación



MUNICIPIO: **PINOS PUENTE**

Nº de Ficha: **241**

DATOS CATASTRALES

Polígono: **8**

Paraje: **LLANO DE LA PRESA**

Parcela: **88**

Coordenadas UTM (ETRS89)

Superficie: **0,1800 Has.**

X: **433.429** Y: **4.123.529**

DATOS DE LA EDIFICACIÓN (Según Inspección Visual)

Uso actual: **AGRÍCOLA**

Estado de conservación: **BUENO**

Nº de edificaciones: **1**

Superficie aproximada de construcción: **55 m²**

Nº Plantas: **1**

OBSERVACIONES

AFECCIONES TERRITORIALES

ESPACIOS LIBRES DE LA VEGA

EXPEDIENTE ADMINISTRATIVO

(A cumplimentar por el Ayto.)

Licencia de Obras

- No solicitada
- Concedida
- Denegada
- Pendiente

Disciplina Urbanística:

- Expte. restablecimiento orden perturbado
- Expediente de disciplina

Fotografía



Situación



MUNICIPIO: **PINOS PUENTE**

Nº de Ficha: **242**

DATOS CATASTRALES

Polígono: **8**

Paraje: **LLANO DE LA PRESA**

Parcela: **94**

Coordenadas UTM (ETRS89)

Superficie: **1,0500 Has.**

X: **433.242**

Y: **4.123.716**

DATOS DE LA EDIFICACIÓN (Según Inspección Visual)

Uso actual: **INDUSTRIAL**

Estado de conservación: **REGULAR**

Nº de edificaciones: **1**

Superficie aproximada de construcción: **50 m²**

Nº Plantas: **1**

OBSERVACIONES

AFECCIONES TERRITORIALES

Sin Afección

EXPEDIENTE ADMINISTRATIVO

(A cumplimentar por el Ayto.)

Licencia de Obras

- No solicitada
- Concedida
- Denegada
- Pendiente

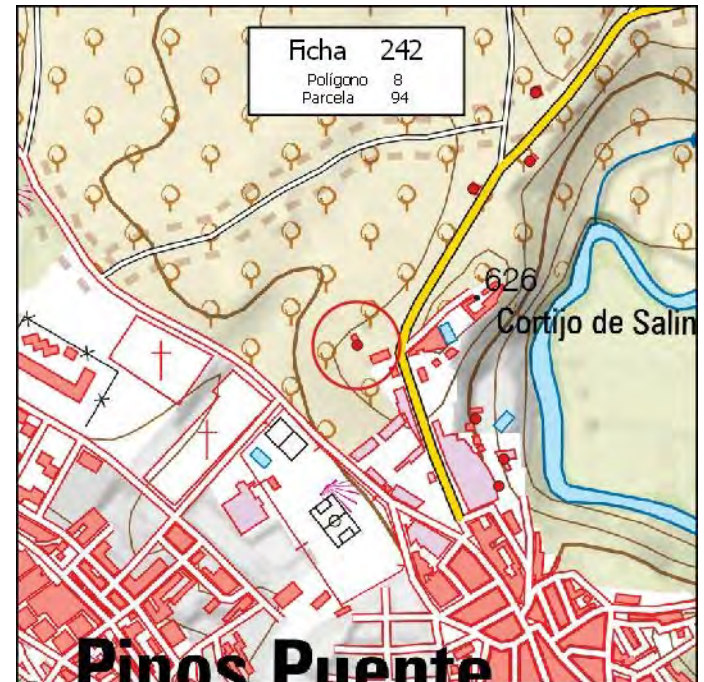
Disciplina Urbanística:

- Expte. restablecimiento orden perturbado
- Expediente de disciplina

Fotografía



Situación



MUNICIPIO: **PINOS PUENTE**

Nº de Ficha: **243**

DATOS CATASTRALES

Polígono: **8**

Paraje: **TOMILLARES**

Parcela: **99**

Coordenadas UTM (ETRS89)

Superficie: **0,2700 Has.**

X: **433.936** Y: **4.124.153**

DATOS DE LA EDIFICACIÓN (Según Inspección Visual)

Uso actual: **RESID-AGRÍCOLA**

Estado de conservación: **MUY BUENO**

Nº de edificaciones: **1**

Superficie aproximada de construcción: **90 m²**

Nº Plantas: **1**

OBSERVACIONES

MÁS NAVE DE 60 M2

AFECCIONES TERRITORIALES

ESPACIOS LIBRES DE LA VEGA

EXPEDIENTE ADMINISTRATIVO

(A cumplimentar por el Ayto.)

Licencia de Obras

- No solicitada
- Concedida
- Denegada
- Pendiente

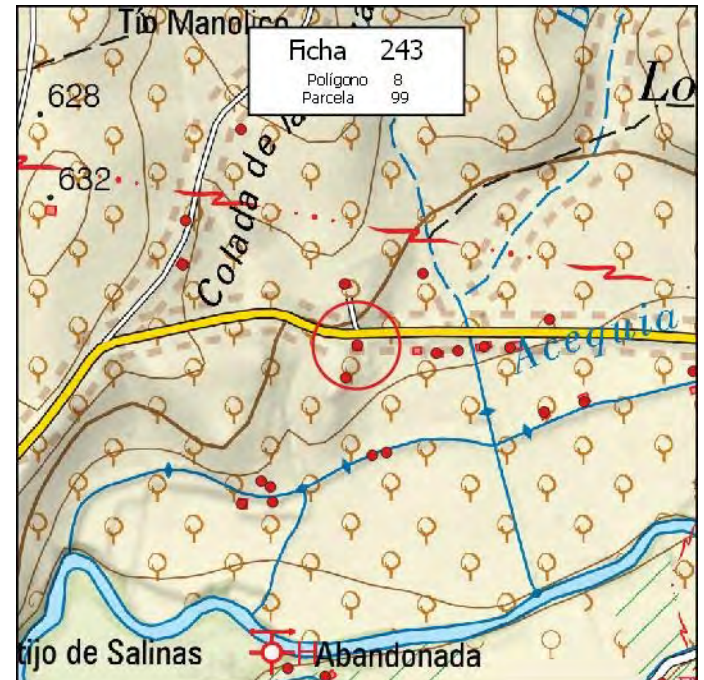
Disciplina Urbanística:

- Expte. restablecimiento orden perturbado
- Expediente de disciplina

Fotografía



Situación



MUNICIPIO: **PINOS PUENTE**

Nº de Ficha: **244**

DATOS CATASTRALES

Polígono: **8**

Paraje: **LLANO DE LA PRESA**

Parcela: **100**

Coordenadas UTM (ETRS89)

Superficie: **0,4600 Has.**

X: **433.974**

Y: **4.124.011**

DATOS DE LA EDIFICACIÓN (Según Inspección Visual)

Uso actual: **AGRÍCOLA**

Estado de conservación: **BUENO**

Nº de edificaciones: **1**

Superficie aproximada de construcción: **25 m²**

Nº Plantas: **1**

OBSERVACIONES

AFECCIONES TERRITORIALES

ESPACIOS LIBRES DE LA VEGA

EXPEDIENTE ADMINISTRATIVO

(A cumplimentar por el Ayto.)

Licencia de Obras

- No solicitada
- Concedida
- Denegada
- Pendiente

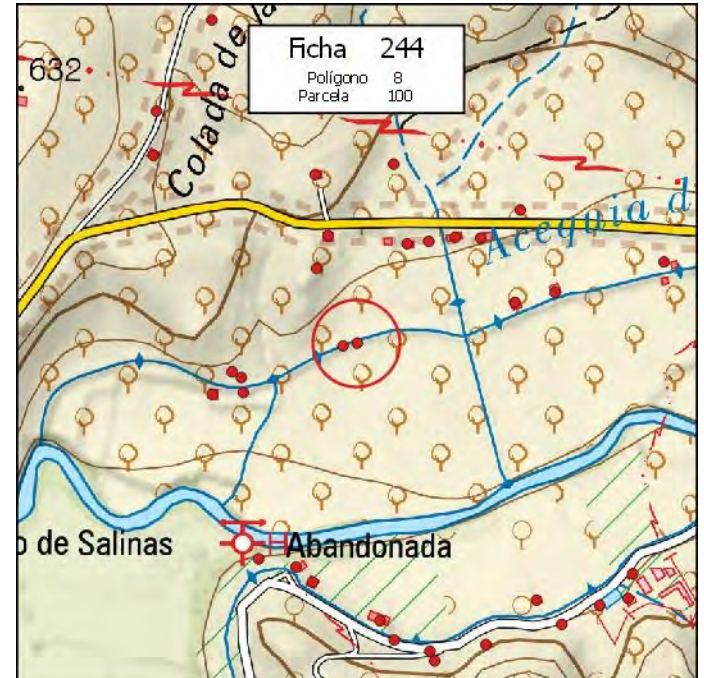
Disciplina Urbanística:

- Expte. restablecimiento orden perturbado
- Expediente de disciplina

Fotografía



Situación



MUNICIPIO: **PINOS PUENTE**

Nº de Ficha: **245**

DATOS CATASTRALES

Polígono: **9**

Paraje: **LLANO DE LA LUZ**

Parcela: **4**

Coordenadas UTM (ETRS89)

Superficie: **9,5900 Has.**

X: **433.812**

Y: **4.123.511**

DATOS DE LA EDIFICACIÓN (Según Inspección Visual)

Uso actual: **RESID-AGRÍCOLA**

Estado de conservación: **MUY BUENO**

Nº de edificaciones: **1**

Superficie aproximada de construcción: **570 m²**

Nº Plantas: **1**

OBSERVACIONES

AFECCIONES TERRITORIALES

ESPACIOS LIBRES DE LA VEGA

EXPEDIENTE ADMINISTRATIVO

(A cumplimentar por el Ayto.)

Licencia de Obras

- No solicitada
- Concedida
- Denegada
- Pendiente

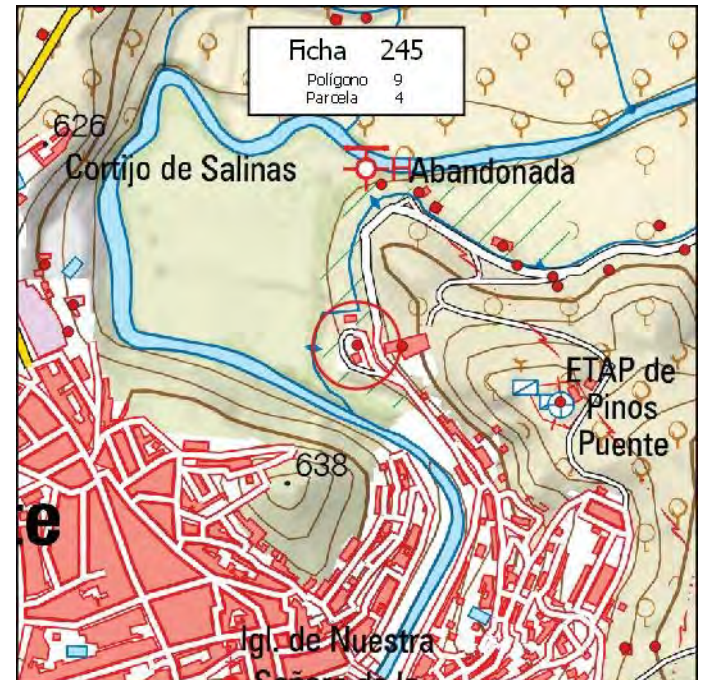
Disciplina Urbanística:

- Expte. restablecimiento orden perturbado
- Expediente de disciplina

Fotografía



Situación



MUNICIPIO: **PINOS PUENTE**

Nº de Ficha: **246**

DATOS CATASTRALES

Polígono: **9**

Paraje: **LLANO DE LA LUZ**

Parcela: **6**

Coordenadas UTM (ETRS89)

Superficie: **0,1400 Has.**

X: **433.844**

Y: **4.123.724**

DATOS DE LA EDIFICACIÓN (Según Inspección Visual)

Uso actual: **RESID-AGRÍCOLA**

Estado de conservación: **REGULAR**

Nº de edificaciones: **1**

Superficie aproximada de construcción: **140 m²**

Nº Plantas: **1**

OBSERVACIONES

AFECCIONES TERRITORIALES

ESPACIOS LIBRES DE LA VEGA

EXPEDIENTE ADMINISTRATIVO

(A cumplimentar por el Ayto.)

Licencia de Obras

- No solicitada
- Concedida
- Denegada
- Pendiente

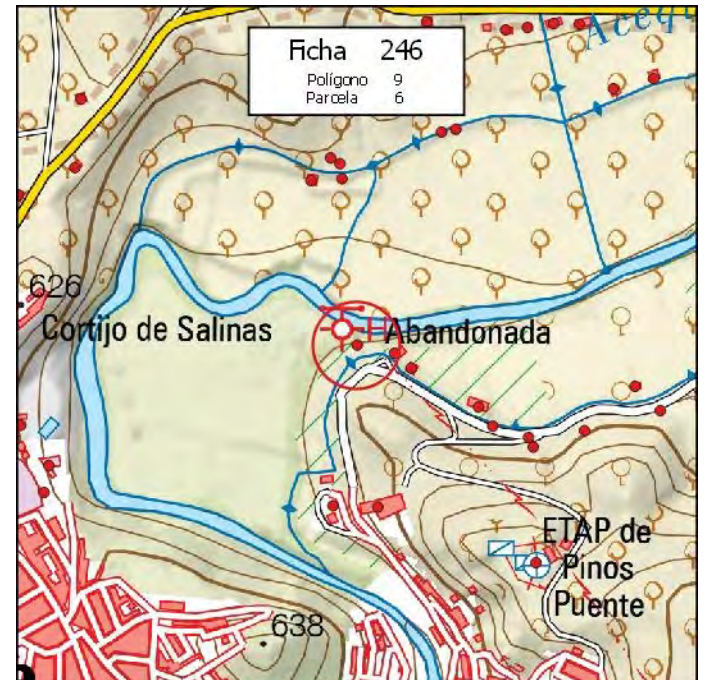
Disciplina Urbanística:

- Expte. restablecimiento orden perturbado
- Expediente de disciplina

Fotografía



Situación



MUNICIPIO: **PINOS PUENTE**

Nº de Ficha: **247**

DATOS CATASTRALES

Polígono: **9**

Paraje: **LLANO DE LA LUZ**

Parcela: **7**

Coordenadas UTM (ETRS89)

Superficie: **0,5900 Has.**

X: **433.893** Y: **4.123.714**

DATOS DE LA EDIFICACIÓN (Según Inspección Visual)

Uso actual: **RESID-AGRÍCOLA**

Estado de conservación: **MUY BUENO**

Nº de edificaciones: **1**

Superficie aproximada de construcción: **120 m²**

Nº Plantas: **1**

OBSERVACIONES

AFECCIONES TERRITORIALES

ESPACIOS LIBRES DE LA VEGA

EXPEDIENTE ADMINISTRATIVO

(A cumplimentar por el Ayto.)

Licencia de Obras

- No solicitada
- Concedida
- Denegada
- Pendiente

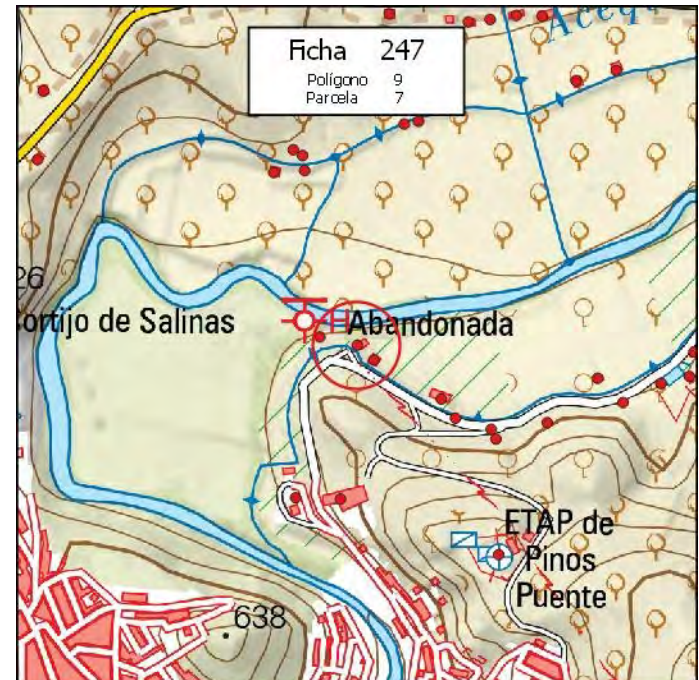
Disciplina Urbanística:

- Expte. restablecimiento orden perturbado
- Expediente de disciplina

Fotografía



Situación



MUNICIPIO: **PINOS PUENTE**

Nº de Ficha: **248**

DATOS CATASTRALES

Polígono: **9**

Paraje: **LLANO DE LA LUZ**

Parcela: **7**

Coordenadas UTM (ETRS89)

Superficie: **0,5900 Has.**

X: **433.915** Y: **4.123.694**

DATOS DE LA EDIFICACIÓN (Según Inspección Visual)

Uso actual: **AGRÍCOLA**

Estado de conservación: **BUENO**

Nº de edificaciones: **1**

Superficie aproximada de construcción: **70 m²**

Nº Plantas: **1**

OBSERVACIONES

[Empty text box for observations]

AFECCIONES TERRITORIALES

Sin Afección

EXPEDIENTE ADMINISTRATIVO

(A cumplimentar por el Ayto.)

Licencia de Obras

- No solicitada
- Concedida
- Denegada
- Pendiente

Disciplina Urbanística:

- Expte. restablecimiento orden perturbado
- Expediente de disciplina

Fotografía



Situación



MUNICIPIO: **PINOS PUENTE**

Nº de Ficha: **249**

DATOS CATASTRALES

Polígono: **9**

Paraje: **LLANO DE LA LUZ**

Parcela: **8**

Coordenadas UTM (ETRS89)

Superficie: **0,2500 Has.**

X: **434.004**

Y: **4.123.642**

DATOS DE LA EDIFICACIÓN (Según Inspección Visual)

Uso actual: **AGRÍCOLA**

Estado de conservación: **REGULAR**

Nº de edificaciones: **1**

Superficie aproximada de construcción: **180 m²**

Nº Plantas: **1**

OBSERVACIONES

AFECCIONES TERRITORIALES

Sin Afección

EXPEDIENTE ADMINISTRATIVO

(A cumplimentar por el Ayto.)

Licencia de Obras

- No solicitada
- Concedida
- Denegada
- Pendiente

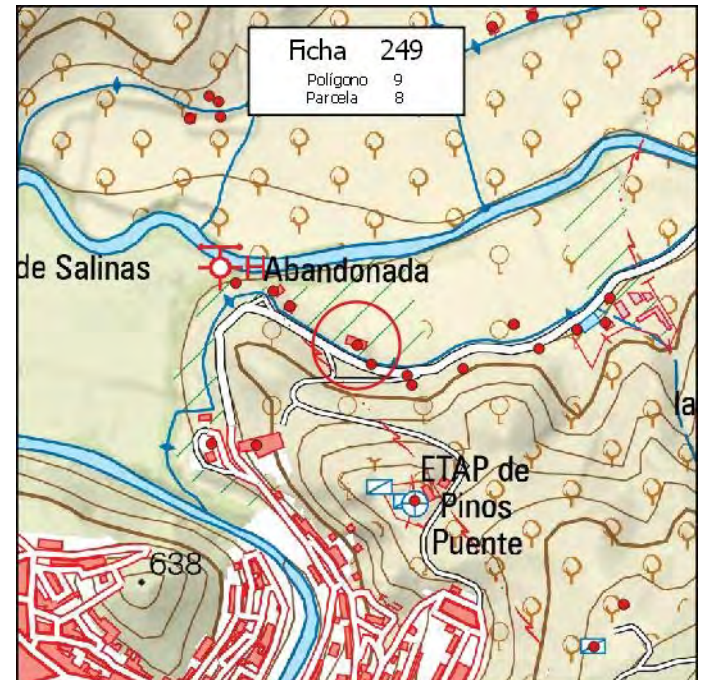
Disciplina Urbanística:

- Expte. restablecimiento orden perturbado
- Expediente de disciplina

Fotografía



Situación



MUNICIPIO: **PINOS PUENTE**

Nº de Ficha: **250**

DATOS CATASTRALES

Polígono: **9**

Paraje: **LLANO DE LA LUZ**

Parcela: **15**

Coordenadas UTM (ETRS89)

Superficie: **0,3000 Has.**

X: **434.211**

Y: **4.123.670**

DATOS DE LA EDIFICACIÓN (Según Inspección Visual)

Uso actual: **RESID-AGRÍCOLA**

Estado de conservación: **BUENO**

Nº de edificaciones: **1**

Superficie aproximada de construcción: **90 m²**

Nº Plantas: **1**

OBSERVACIONES

[Empty box for observations]

AFECCIONES TERRITORIALES

ESPACIOS LIBRES DE LA VEGA

EXPEDIENTE ADMINISTRATIVO

(A cumplimentar por el Ayto.)

Licencia de Obras

- No solicitada
- Concedida
- Denegada
- Pendiente

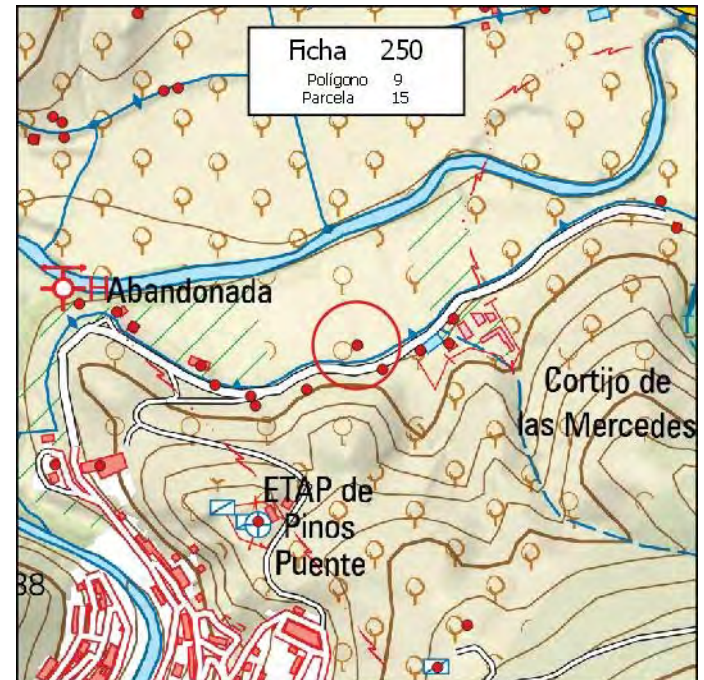
Disciplina Urbanística:

- Expte. restablecimiento orden perturbado
- Expediente de disciplina

Fotografía



Situación



MUNICIPIO: **PINOS PUENTE**

Nº de Ficha: **251**

DATOS CATASTRALES

Polígono: **9**

Paraje: **LA SIERRA**

Parcela: **17**

Coordenadas UTM (ETRS89)

Superficie: **0,5600 Has.**

X: **434.134** Y: **4.123.045**

DATOS DE LA EDIFICACIÓN (Según Inspección Visual)

Uso actual: **AGRÍCOLA**

Estado de conservación: **MALO**

Nº de edificaciones: **1**

Superficie aproximada de construcción: **35 m²**

Nº Plantas: **1**

OBSERVACIONES

[Empty box for observations]

AFECCIONES TERRITORIALES

MONTE PUBLICO-GR-70008-AY

EXPEDIENTE ADMINISTRATIVO

(A cumplimentar por el Ayto.)

Licencia de Obras

- No solicitada
- Concedida
- Denegada
- Pendiente

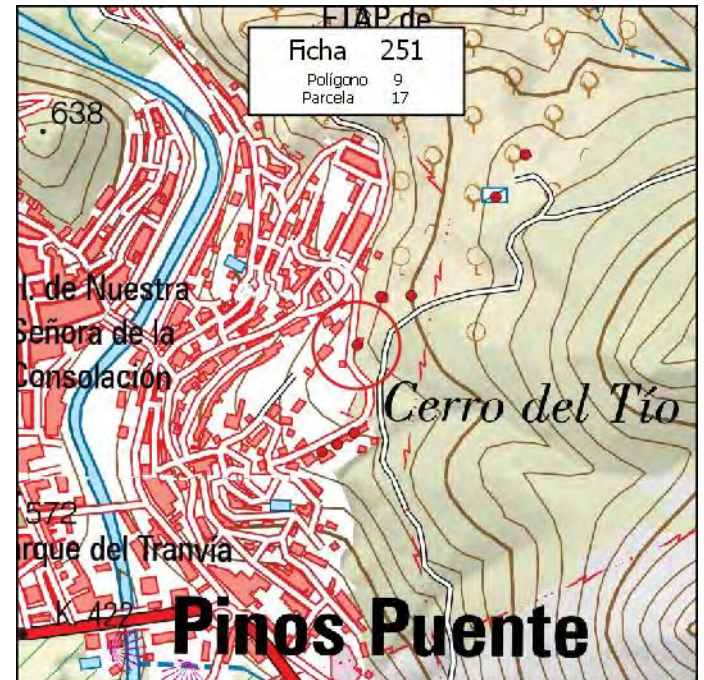
Disciplina Urbanística:

- Expte. restablecimiento orden perturbado
- Expediente de disciplina

Fotografía



Situación



MUNICIPIO: **PINOS PUENTE**

Nº de Ficha: **252**

DATOS CATASTRALES

Polígono: **9**

Paraje: **LA SIERRA**

Parcela: **17**

Coordenadas UTM (ETRS89)

Superficie: **0,5600 Has.**

X: **434.166**

Y: **4.123.109**

DATOS DE LA EDIFICACIÓN (Según Inspección Visual)

Uso actual: **RESID-AGRÍCOLA**

Estado de conservación: **MUY BUENO**

Nº de edificaciones: **1**

Superficie aproximada de construcción: **80 m²**

Nº Plantas: **1**

OBSERVACIONES

AFECCIONES TERRITORIALES

MONTE PUBLICO-GR-70008-AY

EXPEDIENTE ADMINISTRATIVO

(A cumplimentar por el Ayto.)

Licencia de Obras

- No solicitada
- Concedida
- Denegada
- Pendiente

Disciplina Urbanística:

- Expte. restablecimiento orden perturbado
- Expediente de disciplina

Fotografía



Situación



MUNICIPIO: **PINOS PUENTE**

Nº de Ficha: **253**

DATOS CATASTRALES

Polígono: **9**

Paraje: **LLANO DE LA LUZ**

Parcela: **20**

Coordenadas UTM (ETRS89)

Superficie: **0,9400 Has.**

X: **434.613**

Y: **4.123.861**

DATOS DE LA EDIFICACIÓN (Según Inspección Visual)

Uso actual: **RESID-AGRÍCOLA**

Estado de conservación: **BUENO**

Nº de edificaciones: **1**

Superficie aproximada de construcción: **55 m²**

Nº Plantas: **1**

OBSERVACIONES

AFECCIONES TERRITORIALES

Sin Afección

EXPEDIENTE ADMINISTRATIVO
(A cumplimentar por el Ayto.)

Licencia de Obras

No solicitada

Concedida

Denegada

Pendiente

Disciplina Urbanística:

Expte. restablecimiento orden perturbado

Expediente de disciplina

Fotografía



Situación



MUNICIPIO: **PINOS PUENTE**

Nº de Ficha: **254**

DATOS CATASTRALES

Polígono: **9**

Paraje: **LA CASERIA**

Parcela: **22**

Coordenadas UTM (ETRS89)

Superficie: **0,0210 Has.**

X: **434.457**

Y: **4.122.148**

DATOS DE LA EDIFICACIÓN (Según Inspección Visual)

Uso actual: **RESIDENCIAL**

Estado de conservación: **BUENO**

Nº de edificaciones: **1**

Superficie aproximada de construcción: **90 m²**

Nº Plantas: **2**

OBSERVACIONES

AFECCIONES TERRITORIALES

VP001382002-REALENGA O COLADA DE LAS ZORRERAS

EXPEDIENTE ADMINISTRATIVO

(A cumplimentar por el Ayto.)

Licencia de Obras

- No solicitada
- Concedida
- Denegada
- Pendiente

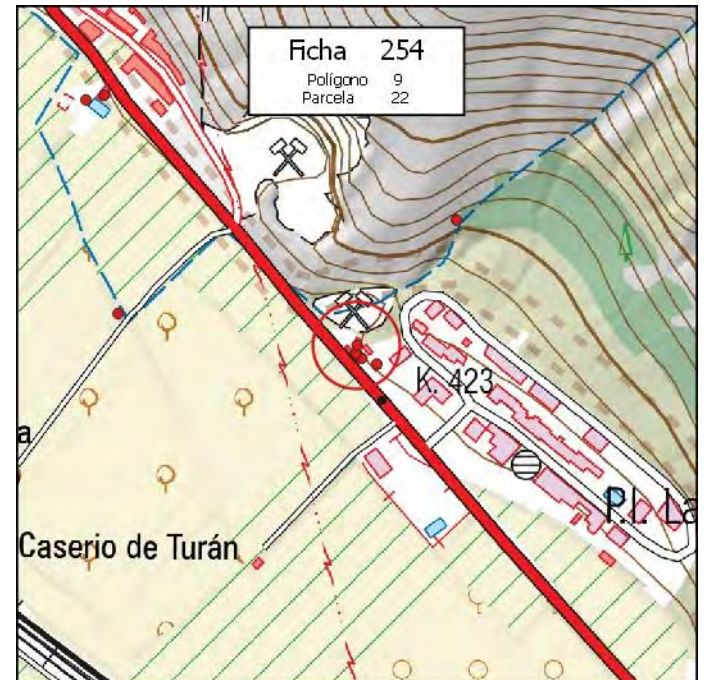
Disciplina Urbanística:

- Expte. restablecimiento orden perturbado
- Expediente de disciplina

Fotografía



Situación



MUNICIPIO: **PINOS PUENTE**

Nº de Ficha: **255**

DATOS CATASTRALES

Polígono: **9**

Paraje: **LA SIERRA**

Parcela: **22**

Coordenadas UTM (ETRS89)

Superficie: **0,4200 Has.**

X: **434.634**

Y: **4.123.825**

DATOS DE LA EDIFICACIÓN (Según Inspección Visual)

Uso actual: **RESID-AGRÍCOLA**

Estado de conservación: **BUENO**

Nº de edificaciones: **1**

Superficie aproximada de construcción: **80 m²**

Nº Plantas: **1**

OBSERVACIONES

AFECCIONES TERRITORIALES

Sin Afección

EXPEDIENTE ADMINISTRATIVO

(A cumplimentar por el Ayto.)

Licencia de Obras

- No solicitada
- Concedida
- Denegada
- Pendiente

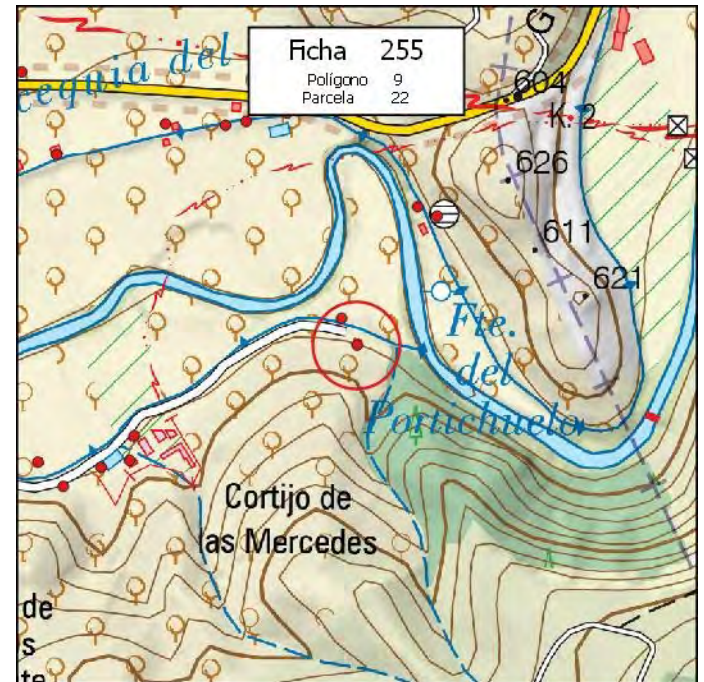
Disciplina Urbanística:

- Expte. restablecimiento orden perturbado
- Expediente de disciplina

Fotografía



Situación



MUNICIPIO: **PINOS PUENTE**

Nº de Ficha: **256**

DATOS CATASTRALES

Polígono: **9**

Paraje: **LA SIERRA**

Parcela: **25**

Coordenadas UTM (ETRS89)

Superficie: **0,5900 Has.**

X: **434.333**

Y: **4.123.672**

DATOS DE LA EDIFICACIÓN (Según Inspección Visual)

Uso actual: **AGRÍCOLA**

Estado de conservación: **BUENO**

Nº de edificaciones: **1**

Superficie aproximada de construcción: **75 m²**

Nº Plantas: **1**

OBSERVACIONES

AFECCIONES TERRITORIALES

Sin Afección

EXPEDIENTE ADMINISTRATIVO

(A cumplimentar por el Ayto.)

Licencia de Obras

- No solicitada
- Concedida
- Denegada
- Pendiente

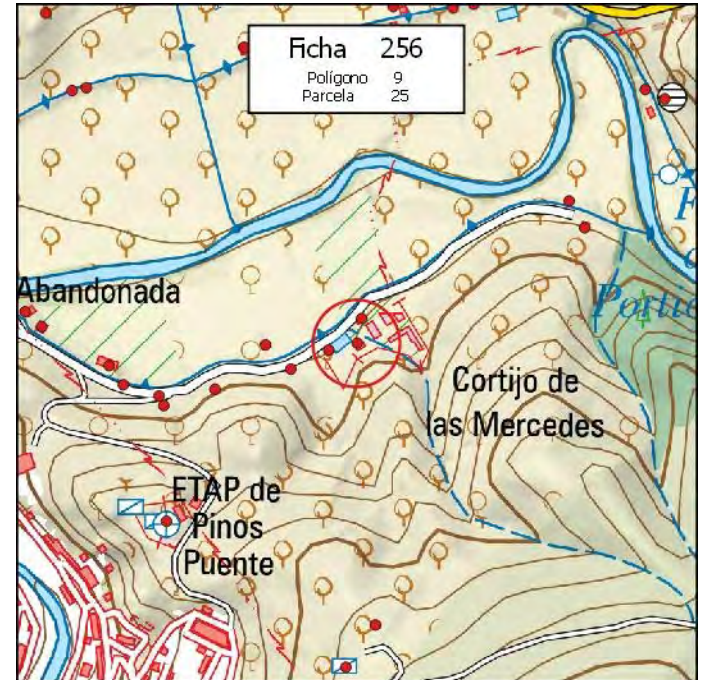
Disciplina Urbanística:

- Expte. restablecimiento orden perturbado
- Expediente de disciplina

Fotografía



Situación



MUNICIPIO: **PINOS PUENTE**

Nº de Ficha: **257**

DATOS CATASTRALES

Polígono: **9**

Paraje: **LA SIERRA**

Parcela: **25**

Coordenadas UTM (ETRS89)

Superficie: **0,5900 Has.**

X: **434.339**

Y: **4.123.705**

DATOS DE LA EDIFICACIÓN (Según Inspección Visual)

Uso actual: **RESID-AGRÍCOLA**

Estado de conservación: **BUENO**

Nº de edificaciones: **1**

Superficie aproximada de construcción: **90 m²**

Nº Plantas: **1**

OBSERVACIONES

MÁS TRES NAVES DE 700 M2

AFECCIONES TERRITORIALES

ESPACIOS LIBRES DE LA VEGA

EXPEDIENTE ADMINISTRATIVO

(A cumplimentar por el Ayto.)

Licencia de Obras

- No solicitada
- Concedida
- Denegada
- Pendiente

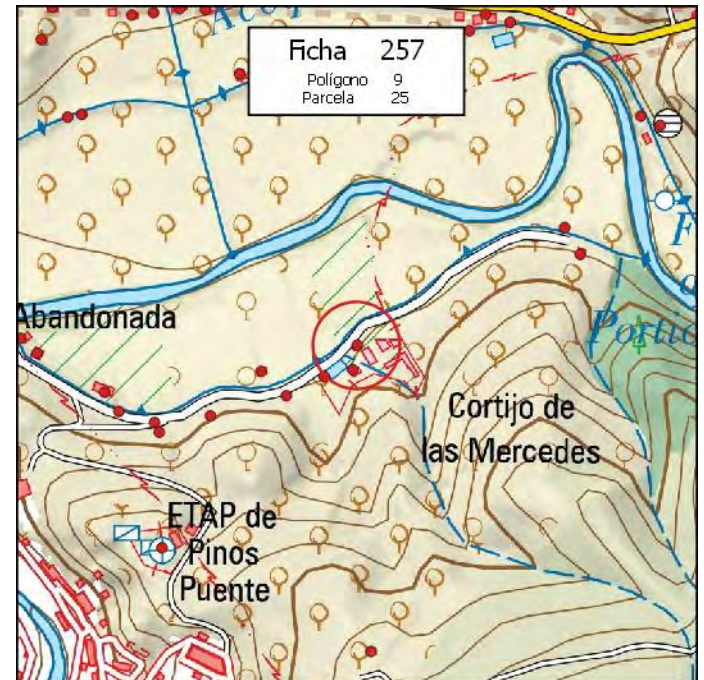
Disciplina Urbanística:

- Expte. restablecimiento orden perturbado
- Expediente de disciplina

Fotografía



Situación



MUNICIPIO: **PINOS PUENTE**

Nº de Ficha: **258**

DATOS CATASTRALES

Polígono: **9**

Paraje: **LA SIERRA**

Parcela: **26**

Coordenadas UTM (ETRS89)

Superficie: **0,1700 Has.**

X: **434.295**

Y: **4.123.663**

DATOS DE LA EDIFICACIÓN (Según Inspección Visual)

Uso actual: **RESID-AGRÍCOLA**

Estado de conservación: **MUY BUENO**

Nº de edificaciones: **1**

Superficie aproximada de construcción: **65 m²**

Nº Plantas: **2**

OBSERVACIONES

AFECCIONES TERRITORIALES

Sin Afección

EXPEDIENTE ADMINISTRATIVO

(A cumplimentar por el Ayto.)

Licencia de Obras

- No solicitada
- Concedida
- Denegada
- Pendiente

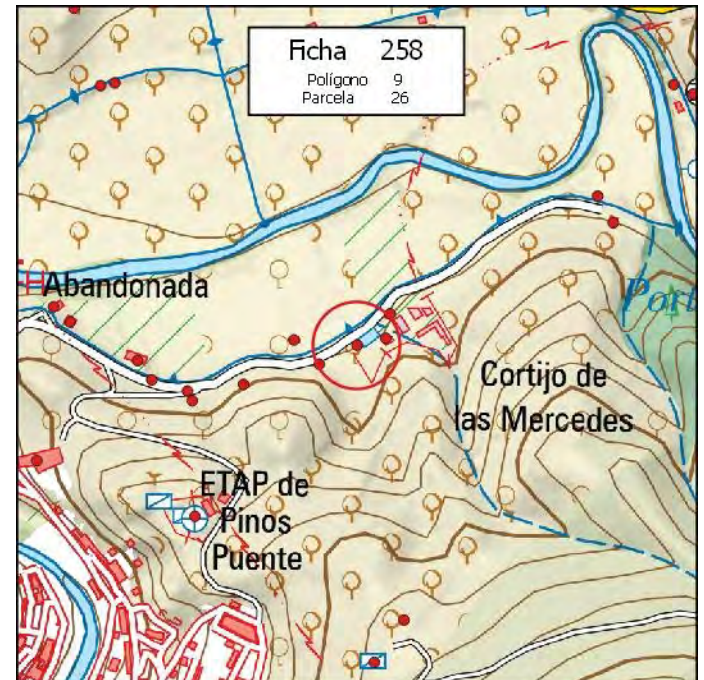
Disciplina Urbanística:

- Expte. restablecimiento orden perturbado
- Expediente de disciplina

Fotografía



Situación



MUNICIPIO: **PINOS PUENTE**

Nº de Ficha: **259**

DATOS CATASTRALES

Polígono: **9**

Paraje: **LA SIERRA**

Parcela: **28**

Coordenadas UTM (ETRS89)

Superficie: **0,4600 Has.**

X: **434.245**

Y: **4.123.637**

DATOS DE LA EDIFICACIÓN (Según Inspección Visual)

Uso actual: **AGRÍCOLA**

Estado de conservación: **BUENO**

Nº de edificaciones: **1**

Superficie aproximada de construcción: **20 m²**

Nº Plantas: **1**

OBSERVACIONES

AFECCIONES TERRITORIALES

Sin Afección

EXPEDIENTE ADMINISTRATIVO

(A cumplimentar por el Ayto.)

Licencia de Obras

- No solicitada
- Concedida
- Denegada
- Pendiente

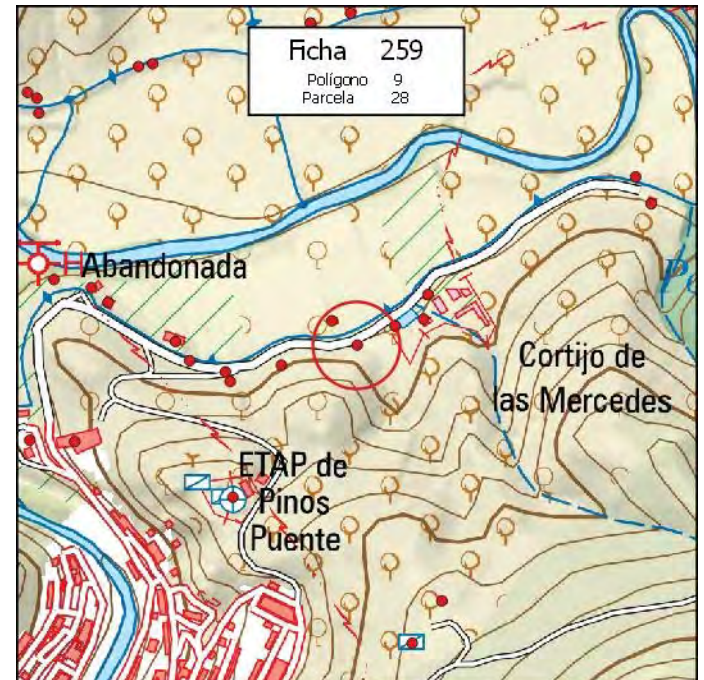
Disciplina Urbanística:

- Expte. restablecimiento orden perturbado
- Expediente de disciplina

Fotografía



Situación



MUNICIPIO: **PINOS PUENTE**

Nº de Ficha: **260**

DATOS CATASTRALES

Polígono: **9**

Paraje: **LA SIERRA**

Parcela: **29**

Coordenadas UTM (ETRS89)

Superficie: **1,7200 Has.**

X: **434.145**

Y: **4.123.611**

DATOS DE LA EDIFICACIÓN (Según Inspección Visual)

Uso actual: **RESID-AGRÍCOLA**

Estado de conservación: **RUINA**

Nº de edificaciones: **1**

Superficie aproximada de construcción: **80 m²**

Nº Plantas: **1**

OBSERVACIONES

AFECCIONES TERRITORIALES

Sin Afección

EXPEDIENTE ADMINISTRATIVO

(A cumplimentar por el Ayto.)

Licencia de Obras

- No solicitada
- Concedida
- Denegada
- Pendiente

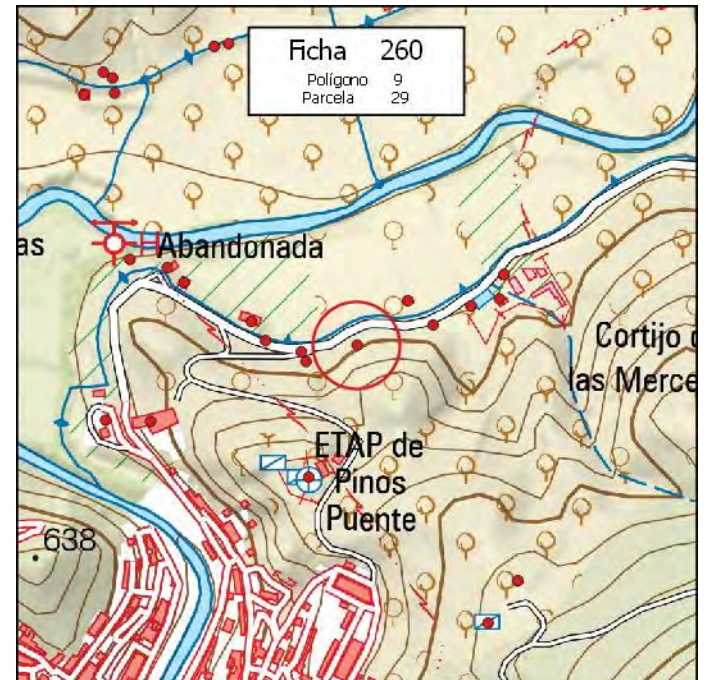
Disciplina Urbanística:

- Expte. restablecimiento orden perturbado
- Expediente de disciplina

Fotografía



Situación



MUNICIPIO: **PINOS PUENTE**

Nº de Ficha: **261**

DATOS CATASTRALES

Polígono: **9**

Paraje: **LA SIERRA**

Parcela: **31**

Coordenadas UTM (ETRS89)

Superficie: **0,0800 Has.**

X: **434.023**

Y: **4.123.617**

DATOS DE LA EDIFICACIÓN (Según Inspección Visual)

Uso actual: **AGRÍCOLA**

Estado de conservación: **BUENO**

Nº de edificaciones: **1**

Superficie aproximada de construcción: **15 m²**

Nº Plantas: **1**

OBSERVACIONES

AFECCIONES TERRITORIALES

Sin Afección

EXPEDIENTE ADMINISTRATIVO

(A cumplimentar por el Ayto.)

Licencia de Obras

- No solicitada
- Concedida
- Denegada
- Pendiente

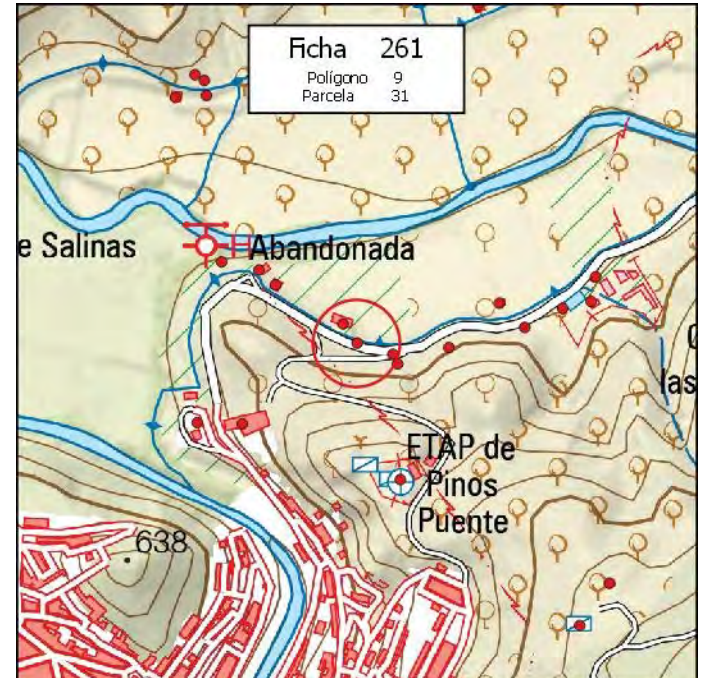
Disciplina Urbanística:

- Expte. restablecimiento orden perturbado
- Expediente de disciplina

Fotografía



Situación



MUNICIPIO: **PINOS PUENTE**

Nº de Ficha: **262**

DATOS CATASTRALES

Polígono: **9** Paraje: **LA SIERRA**

Parcela: **32**

Coordenadas UTM (ETRS89)

Superficie: **0,0100 Has.**

X: **434.070** Y: **4.123.602**

DATOS DE LA EDIFICACIÓN (Según Inspección Visual)

Uso actual: **AGRÍCOLA** Estado de conservación: **EN CONSTRUCCIÓN**

Nº de edificaciones: **1** Superficie aproximada de construcción: **25 m²**

Nº Plantas: **1**

OBSERVACIONES

AFECCIONES TERRITORIALES

Sin Afección

EXPEDIENTE ADMINISTRATIVO

(A cumplimentar por el Ayto.)

Licencia de Obras

- No solicitada
- Concedida
- Denegada
- Pendiente

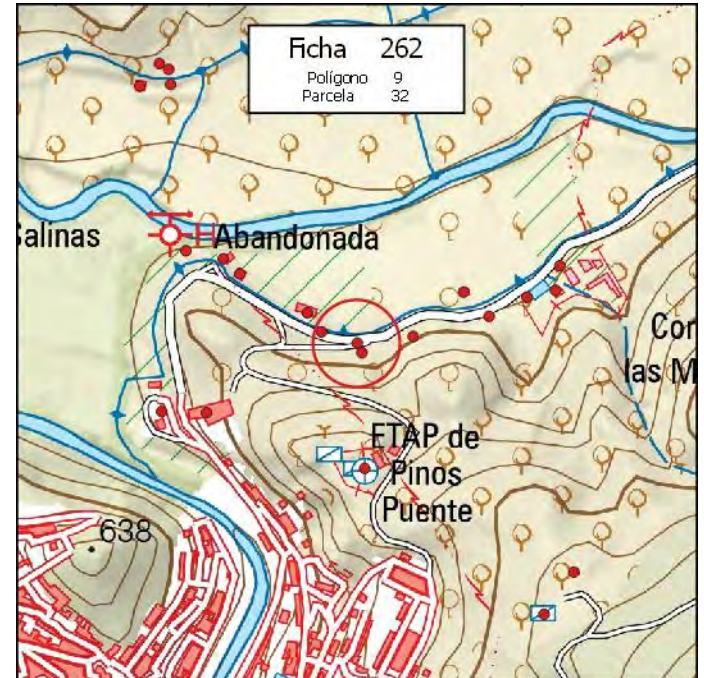
Disciplina Urbanística:

- Expte. restablecimiento orden perturbado
- Expediente de disciplina

Fotografía



Situación



MUNICIPIO: **PINOS PUENTE**

Nº de Ficha: **263**

DATOS CATASTRALES

Polígono: **9**

Paraje: **LA CASERIA**

Parcela: **32**

Coordenadas UTM (ETRS89)

Superficie: **0,0090 Has.**

X: **434.455**

Y: **4.122.138**

DATOS DE LA EDIFICACIÓN (Según Inspección Visual)

Uso actual: **RESIDENCIAL**

Estado de conservación: **BUENO**

Nº de edificaciones: **1**

Superficie aproximada de construcción: **44 m²**

Nº Plantas: **1**

OBSERVACIONES

AFECCIONES TERRITORIALES

Sin Afección

EXPEDIENTE ADMINISTRATIVO

(A cumplimentar por el Ayto.)

Licencia de Obras

- No solicitada
- Concedida
- Denegada
- Pendiente

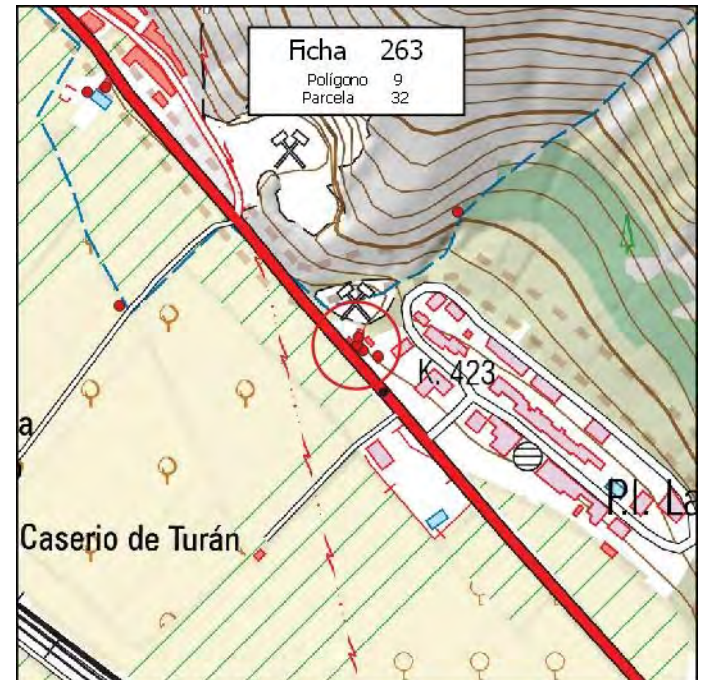
Disciplina Urbanística:

- Expte. restablecimiento orden perturbado
- Expediente de disciplina

Fotografía



Situación



MUNICIPIO: **PINOS PUENTE**

Nº de Ficha: **264**

DATOS CATASTRALES

Polígono: **9**

Paraje: **LA SIERRA**

Parcela: **33**

Coordenadas UTM (ETRS89)

Superficie: **0,5200 Has.**

X: **434.077**

Y: **4.123.589**

DATOS DE LA EDIFICACIÓN (Según Inspección Visual)

Uso actual: **RESID-AGRÍCOLA**

Estado de conservación: **RUINA**

Nº de edificaciones: **1**

Superficie aproximada de construcción: **100 m²**

Nº Plantas: **1**

OBSERVACIONES

[Empty box for observations]

AFECCIONES TERRITORIALES

Sin Afección

EXPEDIENTE ADMINISTRATIVO

(A cumplimentar por el Ayto.)

Licencia de Obras

- No solicitada
- Concedida
- Denegada
- Pendiente

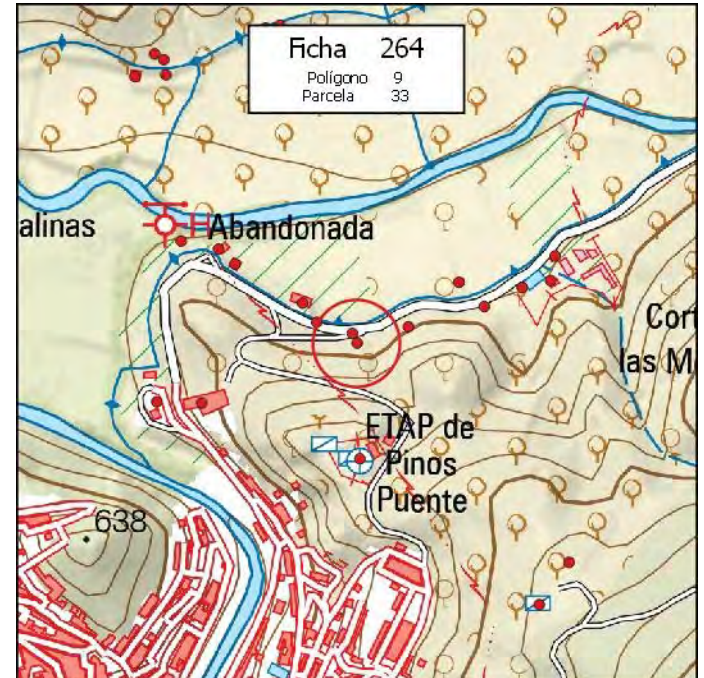
Disciplina Urbanística:

- Expte. restablecimiento orden perturbado
- Expediente de disciplina

Fotografía



Situación



MUNICIPIO: **PINOS PUENTE**

Nº de Ficha: **265**

DATOS CATASTRALES

Polígono: **9**

Paraje: **LA SIERRA**

Parcela: **39**

Coordenadas UTM (ETRS89)

Superficie: **1,7100 Has.**

X: **433.871**

Y: **4.123.509**

DATOS DE LA EDIFICACIÓN (Según Inspección Visual)

Uso actual: **RESID-AGRÍCOLA**

Estado de conservación: **MALO**

Nº de edificaciones: **1**

Superficie aproximada de construcción: **600 m²**

Nº Plantas: **1**

OBSERVACIONES

[Empty box for observations]

AFECCIONES TERRITORIALES

ESPACIOS LIBRES DE LA VEGA

EXPEDIENTE ADMINISTRATIVO

(A cumplimentar por el Ayto.)

Licencia de Obras

- No solicitada
- Concedida
- Denegada
- Pendiente

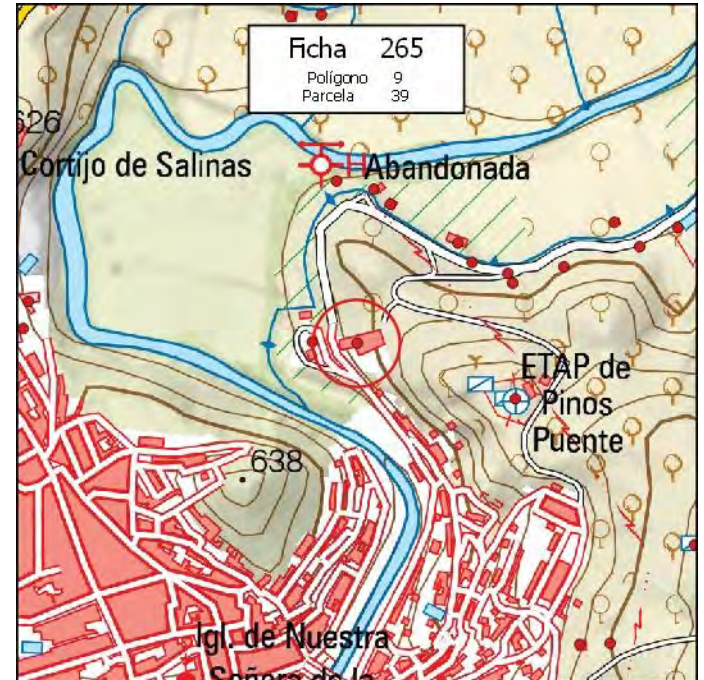
Disciplina Urbanística:

- Expte. restablecimiento orden perturbado
- Expediente de disciplina

Fotografía



Situación



MUNICIPIO: **PINOS PUENTE**

Nº de Ficha: **266**

DATOS CATASTRALES

Polígono: **9**

Paraje: **LA CASERIA**

Parcela: **42**

Coordenadas UTM (ETRS89)

Superficie: **0,0120 Has.**

X: **434.463**

Y: **4.122.131**

DATOS DE LA EDIFICACIÓN (Según Inspección Visual)

Uso actual: **RESIDENCIAL**

Estado de conservación: **BUENO**

Nº de edificaciones: **1**

Superficie aproximada de construcción: **35 m²**

Nº Plantas: **1**

OBSERVACIONES

AFECCIONES TERRITORIALES

Sin Afección

EXPEDIENTE ADMINISTRATIVO
(A cumplimentar por el Ayto.)

Licencia de Obras

No solicitada

Concedida

Denegada

Pendiente

Disciplina Urbanística:

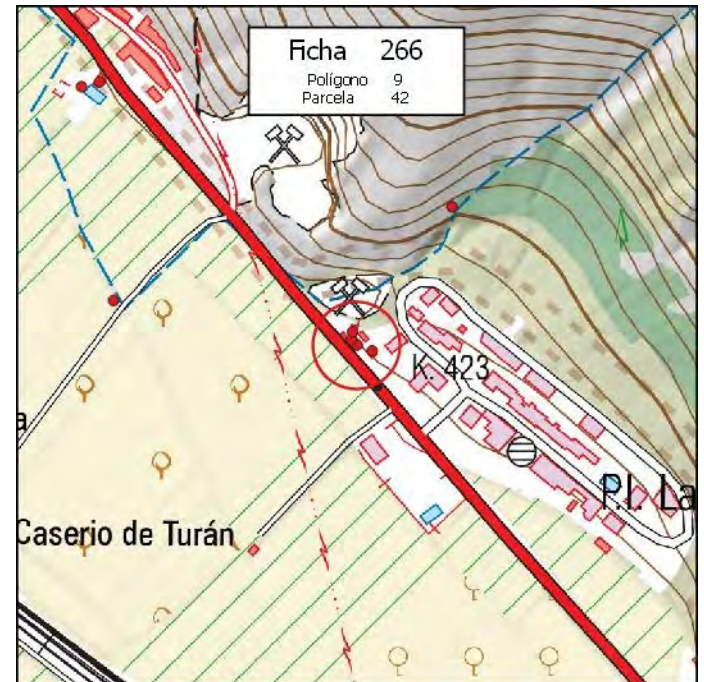
Expte. restablecimiento orden perturbado

Expediente de disciplina

Fotografía



Situación



MUNICIPIO: **PINOS PUENTE**

Nº de Ficha: **267**

DATOS CATASTRALES

Polígono: **9**

Paraje: **LA SIERRA**

Parcela: **43**

Coordenadas UTM (ETRS89)

Superficie: **1,1200 Has.**

X: **434.080**

Y: **4.123.435**

DATOS DE LA EDIFICACIÓN (Según Inspección Visual)

Uso actual: **PÚBLICO**

Estado de conservación: **BUENO**

Nº de edificaciones: **1**

Superficie aproximada de construcción: **1181 m²**

Nº Plantas: **1**

OBSERVACIONES

DEPURADORA

AFECCIONES TERRITORIALES

Sin Afección

EXPEDIENTE ADMINISTRATIVO

(A cumplimentar por el Ayto.)

Licencia de Obras

- No solicitada
- Concedida
- Denegada
- Pendiente

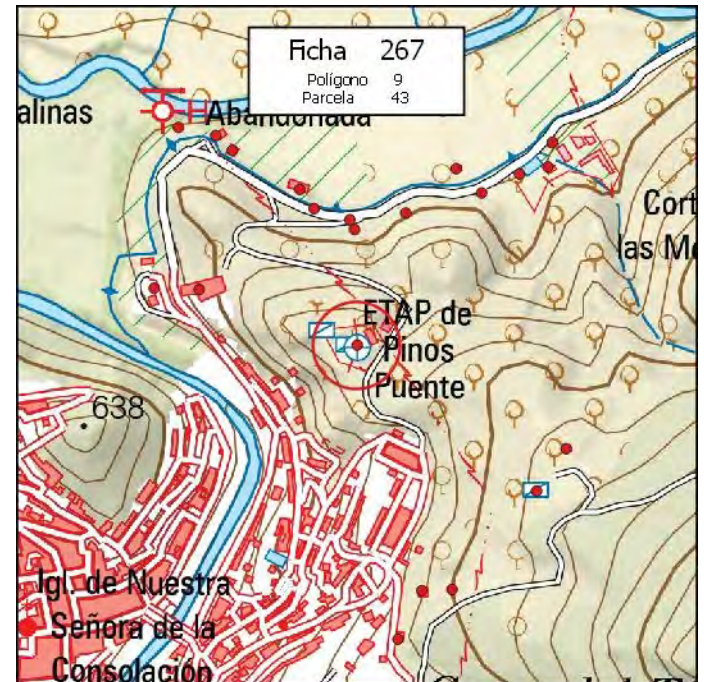
Disciplina Urbanística:

- Expte. restablecimiento orden perturbado
- Expediente de disciplina

Fotografía



Situación



MUNICIPIO: **PINOS PUENTE**

Nº de Ficha: **268**

DATOS CATASTRALES

Polígono: **9**

Paraje: **LA CASERIA**

Parcela: **52**

Coordenadas UTM (ETRS89)

Superficie: **0,0060 Has.**

X: **434.483**

Y: **4.122.123**

DATOS DE LA EDIFICACIÓN (Según Inspección Visual)

Uso actual: **RESIDENCIAL**

Estado de conservación: **RUINA**

Nº de edificaciones: **1**

Superficie aproximada de construcción: **40 m²**

Nº Plantas: **2**

OBSERVACIONES

AFECCIONES TERRITORIALES

Sin Afección

EXPEDIENTE ADMINISTRATIVO

(A cumplimentar por el Ayto.)

Licencia de Obras

- No solicitada
- Concedida
- Denegada
- Pendiente

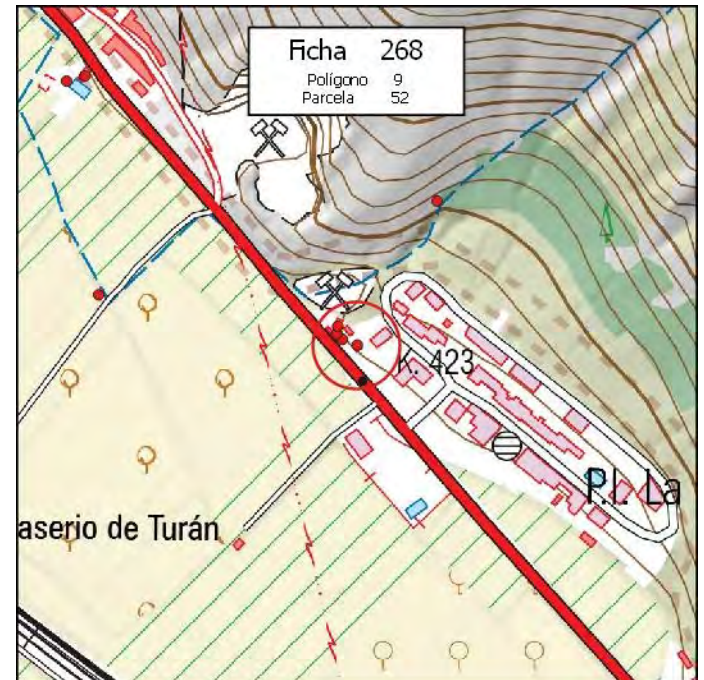
Disciplina Urbanística:

- Expte. restablecimiento orden perturbado
- Expediente de disciplina

Fotografía



Situación



MUNICIPIO: **PINOS PUENTE**

Nº de Ficha: **269**

DATOS CATASTRALES

Polígono: **9**

Paraje: **LA SIERRA**

Parcela: **58**

Coordenadas UTM (ETRS89)

Superficie: **0,7800 Has.**

X: **434.357**

Y: **4.123.298**

DATOS DE LA EDIFICACIÓN (Según Inspección Visual)

Uso actual: **RESID-AGRÍCOLA**

Estado de conservación: **MUY BUENO**

Nº de edificaciones: **1**

Superficie aproximada de construcción: **75 m²**

Nº Plantas: **1**

OBSERVACIONES

AFECCIONES TERRITORIALES

MONTE PUBLICO-GR-70008-AY

EXPEDIENTE ADMINISTRATIVO

(A cumplimentar por el Ayto.)

Licencia de Obras

- No solicitada
- Concedida
- Denegada
- Pendiente

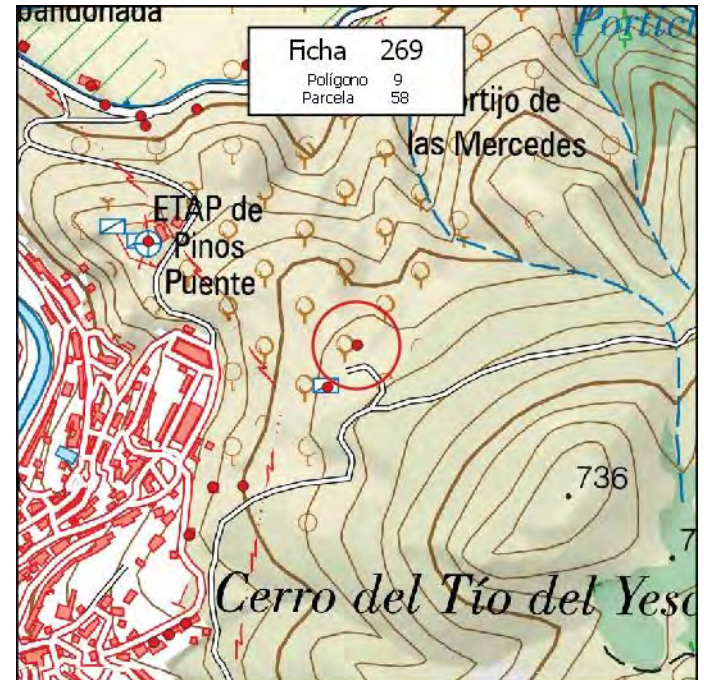
Disciplina Urbanística:

- Expte. restablecimiento orden perturbado
- Expediente de disciplina

Fotografía



Situación



MUNICIPIO: **PINOS PUENTE**

Nº de Ficha: **270**

DATOS CATASTRALES

Polígono: **9**

Paraje: **LA SIERRA**

Parcela: **59**

Coordenadas UTM (ETRS89)

Superficie: **0,8900 Has.**

X: **434.318**

Y: **4.123.242**

DATOS DE LA EDIFICACIÓN (Según Inspección Visual)

Uso actual: **PÚBLICO**

Estado de conservación: **BUENO**

Nº de edificaciones: **1**

Superficie aproximada de construcción: **110 m²**

Nº Plantas: **1**

OBSERVACIONES

AFECCIONES TERRITORIALES

MONTE PUBLICO-GR-70008-AY

EXPEDIENTE ADMINISTRATIVO

(A cumplimentar por el Ayto.)

Licencia de Obras

- No solicitada
- Concedida
- Denegada
- Pendiente

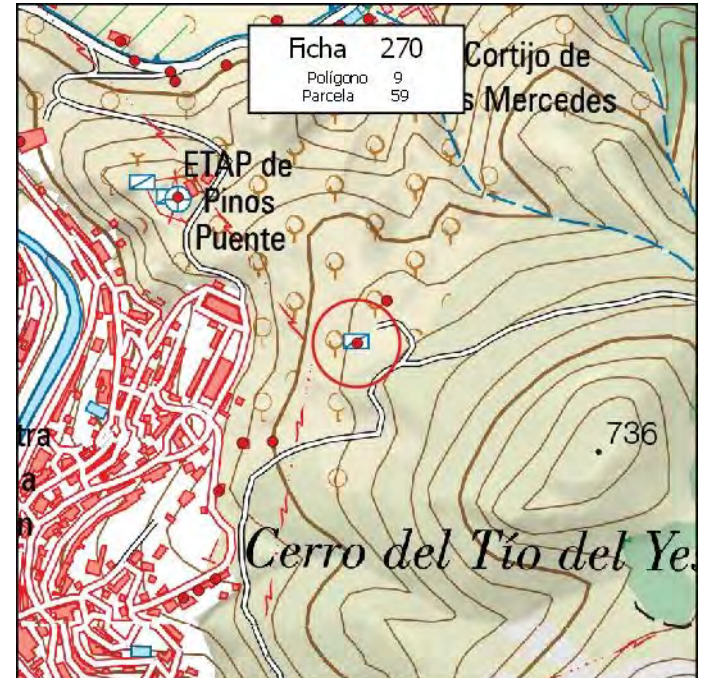
Disciplina Urbanística:

- Expte. restablecimiento orden perturbado
- Expediente de disciplina

Fotografía



Situación



MUNICIPIO: **PINOS PUENTE**

Nº de Ficha: **271**

DATOS CATASTRALES

Polígono: **9**

Paraje: **LA SIERRA**

Parcela: **62**

Coordenadas UTM (ETRS89)

Superficie: **0,9200 Has.**

X: **434.206** Y: **4.123.111**

DATOS DE LA EDIFICACIÓN (Según Inspección Visual)

Uso actual: **RESID-AGRÍCOLA**

Estado de conservación: **REGULAR**

Nº de edificaciones: **1**

Superficie aproximada de construcción: **45 m²**

Nº Plantas: **1**

OBSERVACIONES

[Empty box for observations]

AFECCIONES TERRITORIALES

MONTE PUBLICO-GR-70008-AY

EXPEDIENTE ADMINISTRATIVO

(A cumplimentar por el Ayto.)

Licencia de Obras

- No solicitada
- Concedida
- Denegada
- Pendiente

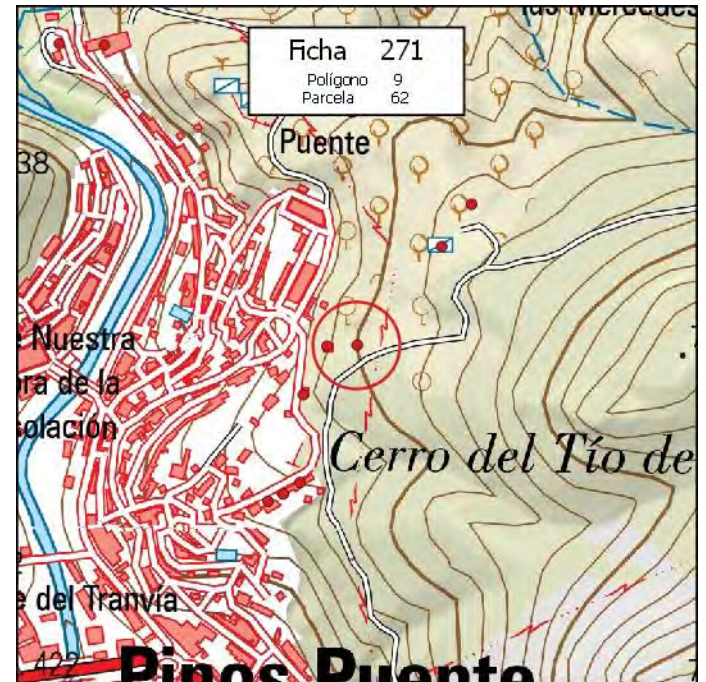
Disciplina Urbanística:

- Expte. restablecimiento orden perturbado
- Expediente de disciplina

Fotografía



Situación



MUNICIPIO: **PINOS PUENTE**

Nº de Ficha: **272**

DATOS CATASTRALES

Polígono: **9**

Paraje: **LA SIERRA**

Parcela: **67**

Coordenadas UTM (ETRS89)

Superficie: **168,4100 Has.**

X: **434.588**

Y: **4.122.315**

DATOS DE LA EDIFICACIÓN (Según Inspección Visual)

Uso actual: **AGRÍCOLA**

Estado de conservación: **REGULAR**

Nº de edificaciones: **1**

Superficie aproximada de construcción: **150 m²**

Nº Plantas: **1**

OBSERVACIONES

AFECCIONES TERRITORIALES

MONTE PUBLICO-GR-70008-AY

EXPEDIENTE ADMINISTRATIVO

(A cumplimentar por el Ayto.)

Licencia de Obras

- No solicitada
- Concedida
- Denegada
- Pendiente

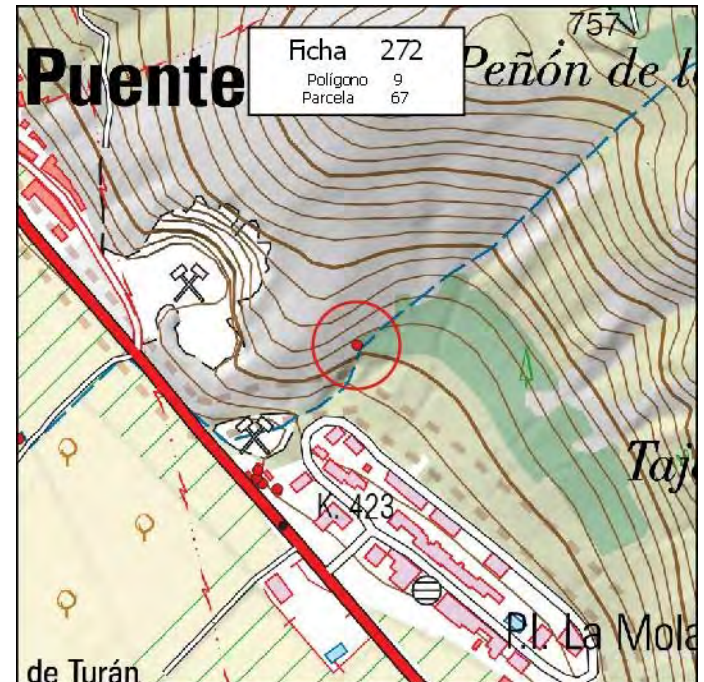
Disciplina Urbanística:

- Expte. restablecimiento orden perturbado
- Expediente de disciplina

Fotografía



Situación



MUNICIPIO: **PINOS PUENTE**

Nº de Ficha: **273**

DATOS CATASTRALES

Polígono: **9**

Paraje: **LA SIERRA**

Parcela: **81**

Coordenadas UTM (ETRS89)

Superficie: **0,0700 Has.**

X: **434.088**

Y: **4.122.903**

DATOS DE LA EDIFICACIÓN (Según Inspección Visual)

Uso actual: **RESIDENCIAL**

Estado de conservación: **BUENO**

Nº de edificaciones: **1**

Superficie aproximada de construcción: **210 m²**

Nº Plantas: **1**

OBSERVACIONES

AFECCIONES TERRITORIALES

Sin Afección

EXPEDIENTE ADMINISTRATIVO

(A cumplimentar por el Ayto.)

Licencia de Obras

- No solicitada
- Concedida
- Denegada
- Pendiente

Disciplina Urbanística:

- Expte. restablecimiento orden perturbado
- Expediente de disciplina

Fotografía



Situación



MUNICIPIO: **PINOS PUENTE**

Nº de Ficha: **274**

DATOS CATASTRALES

Polígono: **9**

Paraje: **LA SIERRA**

Parcela: **82**

Coordenadas UTM (ETRS89)

Superficie: **0,0500 Has.**

X: **434.108** Y: **4.122.913**

DATOS DE LA EDIFICACIÓN (Según Inspección Visual)

Uso actual: **RESID-AGRÍCOLA**

Estado de conservación: **BUENO**

Nº de edificaciones: **1**

Superficie aproximada de construcción: **185 m²**

Nº Plantas: **1**

OBSERVACIONES

AFECCIONES TERRITORIALES

MONTE PUBLICO-GR-70008-AY

EXPEDIENTE ADMINISTRATIVO

(A cumplimentar por el Ayto.)

Licencia de Obras

- No solicitada
- Concedida
- Denegada
- Pendiente

Disciplina Urbanística:

- Expte. restablecimiento orden perturbado
- Expediente de disciplina

Fotografía



Situación



MUNICIPIO: **PINOS PUENTE**

Nº de Ficha: **275**

DATOS CATASTRALES

Polígono: **9**

Paraje: **LA SIERRA**

Parcela: **83**

Coordenadas UTM (ETRS89)

Superficie: **0,0800 Has.**

X: **434.130**

Y: **4.122.928**

DATOS DE LA EDIFICACIÓN (Según Inspección Visual)

Uso actual: **RESID-AGRÍCOLA**

Estado de conservación: **MUY BUENO**

Nº de edificaciones: **1**

Superficie aproximada de construcción: **230 m²**

Nº Plantas: **1**

OBSERVACIONES

AFECCIONES TERRITORIALES

MONTE PUBLICO-GR-70008-AY

EXPEDIENTE ADMINISTRATIVO

(A cumplimentar por el Ayto.)

Licencia de Obras

- No solicitada
- Concedida
- Denegada
- Pendiente

Disciplina Urbanística:

- Expte. restablecimiento orden perturbado
- Expediente de disciplina

Fotografía



Situación



MUNICIPIO: **PINOS PUENTE**

Nº de Ficha: **276**

DATOS CATASTRALES

Polígono: **10**

Paraje: **LA CASERIA**

Parcela: **3**

Coordenadas UTM (ETRS89)

Superficie: **3,4100 Has.**

X: **434.098**

Y: **4.122.474**

DATOS DE LA EDIFICACIÓN (Según Inspección Visual)

Uso actual: **GANADERO**

Estado de conservación: **REGULAR**

Nº de edificaciones: **1**

Superficie aproximada de construcción: **150 m²**

Nº Plantas: **1**

OBSERVACIONES

AFECCIONES TERRITORIALES

Sin Afección

EXPEDIENTE ADMINISTRATIVO
(A cumplimentar por el Ayto.)

Licencia de Obras

No solicitada

Concedida

Denegada

Pendiente

Disciplina Urbanística:


Expte. restablecimiento orden perturbado

Expediente de disciplina

Fotografía



Situación



MUNICIPIO: **PINOS PUENTE**

Nº de Ficha: **277**

DATOS CATASTRALES

Polígono: **10**

Paraje: **LA CASERIA**

Parcela: **4**

Coordenadas UTM (ETRS89)

Superficie: **0,2000 Has.**

X: **434.122** Y: **4.122.480**

DATOS DE LA EDIFICACIÓN (Según Inspección Visual)

Uso actual: **RESIDENCIAL**

Estado de conservación: **MUY BUENO**

Nº de edificaciones: **1**

Superficie aproximada de construcción: **130 m²**

Nº Plantas: **1**

OBSERVACIONES

MÁS PISCINA DE 30 M2

AFECCIONES TERRITORIALES

Sin Afección

EXPEDIENTE ADMINISTRATIVO

(A cumplimentar por el Ayto.)

Licencia de Obras

- No solicitada
- Concedida
- Denegada
- Pendiente


Disciplina Urbanística:

- Expte. restablecimiento orden perturbado
- Expediente de disciplina

Fotografía



Situación



MUNICIPIO: **PINOS PUENTE**

Nº de Ficha: **278**

DATOS CATASTRALES

Polígono: **10**

Paraje: **LA CASERÍA**

Parcela: **10**

Coordenadas UTM (ETRS89)

Superficie: **1,1600 Has.**

X: **434.140**

Y: **4.122.190**

DATOS DE LA EDIFICACIÓN (Según Inspección Visual)

Uso actual: **AGRÍCOLA**

Estado de conservación: **BUENO**

Nº de edificaciones: **1**

Superficie aproximada de construcción: **130 m²**

Nº Plantas: **1**

OBSERVACIONES

AFECCIONES TERRITORIALES

Sin Afección

EXPEDIENTE ADMINISTRATIVO

(A cumplimentar por el Ayto.)

Licencia de Obras

- No solicitada
- Concedida
- Denegada
- Pendiente

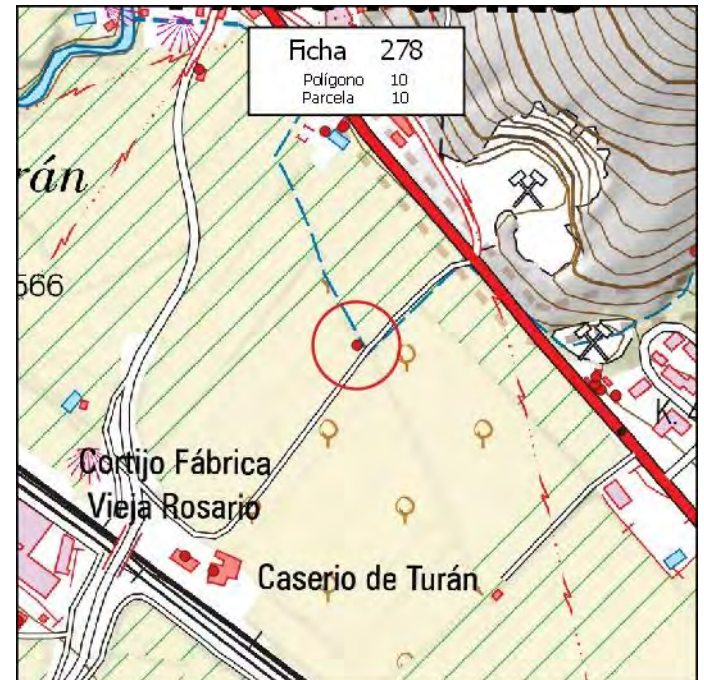
Disciplina Urbanística:

- Expte. restablecimiento orden perturbado
- Expediente de disciplina

Fotografía



Situación



MUNICIPIO: **PINOS PUENTE**

Nº de Ficha: **279**

DATOS CATASTRALES

Polígono: **10**

Paraje: **LA CASERÍA**

Parcela: **24**

Coordenadas UTM (ETRS89)

Superficie: **0,4100 Has.**

X: **433.950**

Y: **4.121.890**

DATOS DE LA EDIFICACIÓN (Según Inspección Visual)

Uso actual: **RESID-AGRÍCOLA**

Estado de conservación: **BUENO**

Nº de edificaciones: **1**

Superficie aproximada de construcción: **650 m²**

Nº Plantas: **2**

OBSERVACIONES

AFECCIONES TERRITORIALES

Sin Afección

EXPEDIENTE ADMINISTRATIVO
(A cumplimentar por el Ayto.)

Licencia de Obras

No solicitada

Concedida

Denegada

Pendiente

Disciplina Urbanística:

Expte. restablecimiento orden perturbado

Expediente de disciplina

Fotografía



Situación



MUNICIPIO: **PINOS PUENTE**

Nº de Ficha: **280**

DATOS CATASTRALES

Polígono: **10**

Paraje: **EL BARCÓN**

Parcela: **37**

Coordenadas UTM (ETRS89)

Superficie: **0,7400 Has.**

X: **433.720**

Y: **4.121.492**

DATOS DE LA EDIFICACIÓN (Según Inspección Visual)

Uso actual: **RESIDENCIAL**

Estado de conservación: **MUY BUENO**

Nº de edificaciones: **1**

Superficie aproximada de construcción: **70 m²**

Nº Plantas: **1**

OBSERVACIONES

MÁS PISCINA DE 30 M2

AFECCIONES TERRITORIALES

ÁMBITO PROTECCIÓN DE LA VEGA

EXPEDIENTE ADMINISTRATIVO

(A cumplimentar por el Ayto.)

Licencia de Obras

- No solicitada
- Concedida
- Denegada
- Pendiente

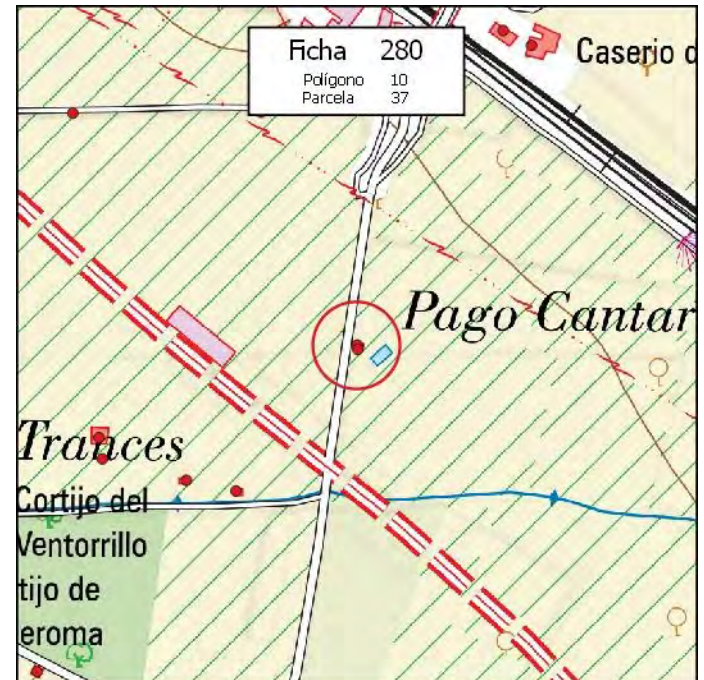
Disciplina Urbanística:

- Expte. restablecimiento orden perturbado
- Expediente de disciplina

Fotografía



Situación



FICHA EDIFICACIÓN EN SUELO NO URBANIZABLE

MUNICIPIO: **PINOS PUENTE**

Nº de Ficha: **281**

DATOS CATASTRALES

Polígono: Paraje:

Parcela:

Superficie:

Coordenadas UTM (ETRS89)

X: Y:

DATOS DE LA EDIFICACIÓN (Según Inspección Visual)

Uso actual: Estado de conservación:

Nº de edificaciones: Superficie aproximada de construcción:

Nº Plantas:

OBSERVACIONES

AFECCIONES TERRITORIALES

ÁMBITO PROTECCIÓN DE LA VEGA

EXPEDIENTE ADMINISTRATIVO
(A cumplimentar por el Ayto.)

Licencia de Obras

No solicitada

Concedida

Denegada

Pendiente

Disciplina Urbanística:

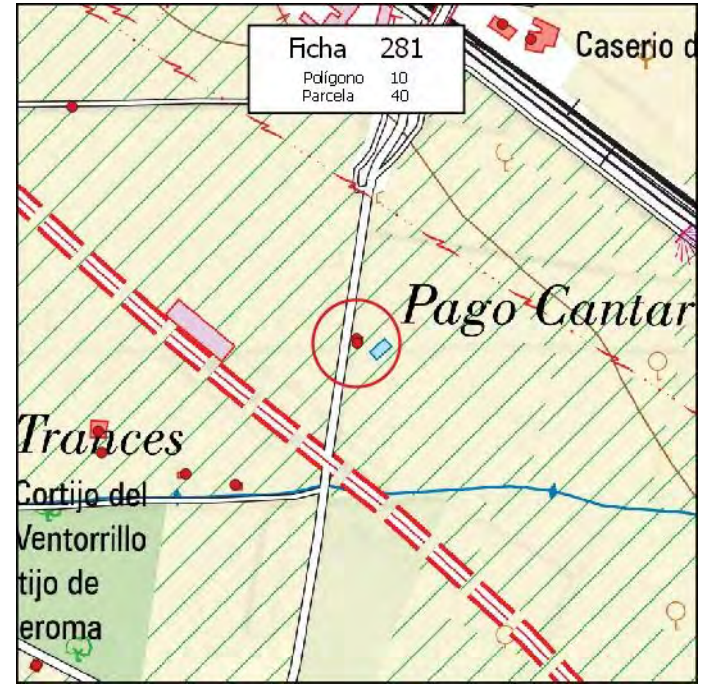
Expte. restablecimiento orden perturbado

Expediente de disciplina

Fotografía



Situación



MUNICIPIO: **PINOS PUENTE**

Nº de Ficha: **282**

DATOS CATASTRALES

Polígono: **10**

Paraje: **EL TURÁN**

Parcela: **63**

Coordenadas UTM (ETRS89)

Superficie: **0,0500 Has.**

X: **434.893**

Y: **4.121.567**

DATOS DE LA EDIFICACIÓN (Según Inspección Visual)

Uso actual: **RELIGIOSO**

Estado de conservación: **MUY BUENO**

Nº de edificaciones: **1**

Superficie aproximada de construcción: **520 m²**

Nº Plantas: **2**

OBSERVACIONES

AFECCIONES TERRITORIALES

Sin Afección

EXPEDIENTE ADMINISTRATIVO

(A cumplimentar por el Ayto.)

Licencia de Obras

- No solicitada
- Concedida
- Denegada
- Pendiente

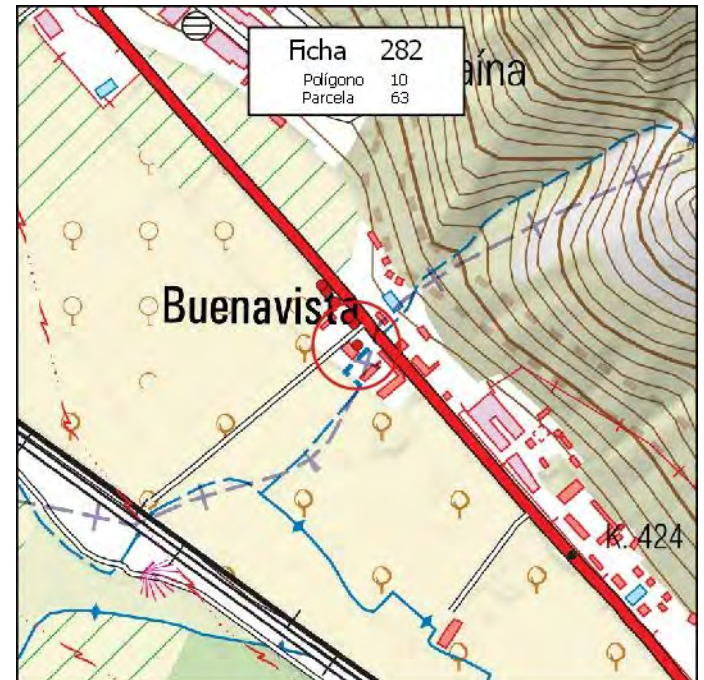
Disciplina Urbanística:

- Expte. restablecimiento orden perturbado
- Expediente de disciplina

Fotografía



Situación



MUNICIPIO: **PINOS PUENTE**

Nº de Ficha: **283**

DATOS CATASTRALES

Polígono: **10**

Paraje: **PALOMARES**

Parcela: **99**

Coordenadas UTM (ETRS89)

Superficie: **0,5300 Has.**

X: **434.131**

Y: **4.120.801**

DATOS DE LA EDIFICACIÓN (Según Inspección Visual)

Uso actual: **RESID-AGRÍCOLA**

Estado de conservación: **BUENO**

Nº de edificaciones: **1**

Superficie aproximada de construcción: **110 m²**

Nº Plantas: **1**

OBSERVACIONES

AFECCIONES TERRITORIALES

ÁMBITO PROTECCIÓN DE LA VEGA

EXPEDIENTE ADMINISTRATIVO

(A cumplimentar por el Ayto.)

Licencia de Obras

- No solicitada
- Concedida
- Denegada
- Pendiente

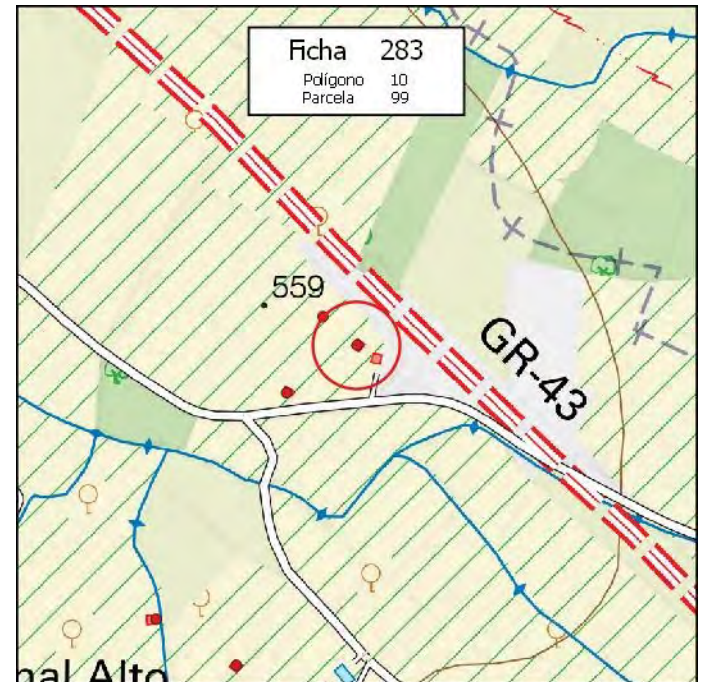
Disciplina Urbanística:

- Expte. restablecimiento orden perturbado
- Expediente de disciplina

Fotografía



Situación



FICHA EDIFICACIÓN EN SUELO NO URBANIZABLE

MUNICIPIO: **PINOS PUENTE**

Nº de Ficha: **284**

DATOS CATASTRALES

Polígono: Paraje:

Parcela: **Coordenadas UTM (ETRS89)**

Superficie: X: Y:

DATOS DE LA EDIFICACIÓN (Según Inspección Visual)

Uso actual: Estado de conservación:

Nº de edificaciones: Superficie aproximada de construcción:

Nº Plantas:

OBSERVACIONES

AFECCIONES TERRITORIALES

Sin Afección

EXPEDIENTE ADMINISTRATIVO
(A cumplimentar por el Ayto.)

Licencia de Obras

No solicitada

Concedida

Denegada

Pendiente

Disciplina Urbanística:

Expte. restablecimiento orden perturbado

Expediente de disciplina

Fotografía



Situación



MUNICIPIO: **PINOS PUENTE**

Nº de Ficha: **285**

DATOS CATASTRALES

Polígono: **10**

Paraje: **LA CASERIA**

Parcela: **124**

Coordenadas UTM (ETRS89)

Superficie: **1,0300 Has.**

X: **433.931**

Y: **4.122.556**

DATOS DE LA EDIFICACIÓN (Según Inspección Visual)

Uso actual: **AGRÍCOLA**

Estado de conservación: **BUENO**

Nº de edificaciones: **1**

Superficie aproximada de construcción: **100 m²**

Nº Plantas: **1**

OBSERVACIONES

AFECCIONES TERRITORIALES

Sin Afección

EXPEDIENTE ADMINISTRATIVO

(A cumplimentar por el Ayto.)

Licencia de Obras

- No solicitada
- Concedida
- Denegada
- Pendiente

Disciplina Urbanística:

- Expte. restablecimiento orden perturbado
- Expediente de disciplina

Fotografía



Situación



MUNICIPIO: **PINOS PUENTE**

Nº de Ficha: **286**

DATOS CATASTRALES

Polígono: **10**

Paraje: **PALOMARES**

Parcela: **851**

Coordenadas UTM (ETRS89)

Superficie: **0,5400 Has.**

X: **434.037**

Y: **4.120.738**

DATOS DE LA EDIFICACIÓN (Según Inspección Visual)

Uso actual: **RESID-AGRÍCOLA**

Estado de conservación: **BUENO**

Nº de edificaciones: **1**

Superficie aproximada de construcción: **150 m²**

Nº Plantas: **1**

OBSERVACIONES

AFECCIONES TERRITORIALES

ÁMBITO PROTECCIÓN DE LA VEGA

EXPEDIENTE ADMINISTRATIVO

(A cumplimentar por el Ayto.)

Licencia de Obras

- No solicitada
- Concedida
- Denegada
- Pendiente

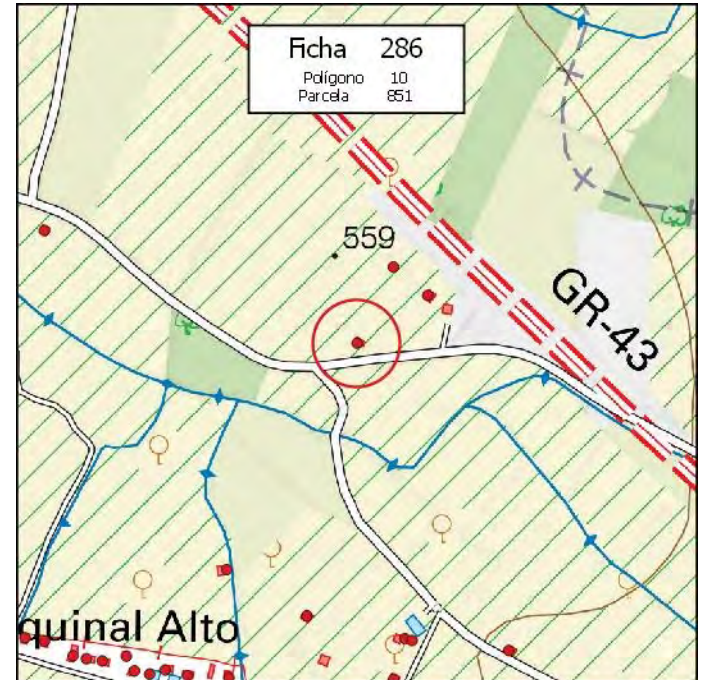
Disciplina Urbanística:

- Expte. restablecimiento orden perturbado
- Expediente de disciplina

Fotografía



Situación



MUNICIPIO: **PINOS PUENTE**

Nº de Ficha: **287**

DATOS CATASTRALES

Polígono: **10**

Paraje: **PALOMARES**

Parcela: **851**

Coordenadas UTM (ETRS89)

Superficie: **0,5400 Has.**

X: **434.085**

Y: **4.120.839**

DATOS DE LA EDIFICACIÓN (Según Inspección Visual)

Uso actual: **RESID-AGRÍCOLA**

Estado de conservación: **MUY BUENO**

Nº de edificaciones: **1**

Superficie aproximada de construcción: **90 m²**

Nº Plantas: **1**

OBSERVACIONES

AFECCIONES TERRITORIALES

ÁMBITO PROTECCIÓN DE LA VEGA

EXPEDIENTE ADMINISTRATIVO

(A cumplimentar por el Ayto.)

Licencia de Obras

- No solicitada
- Concedida
- Denegada
- Pendiente

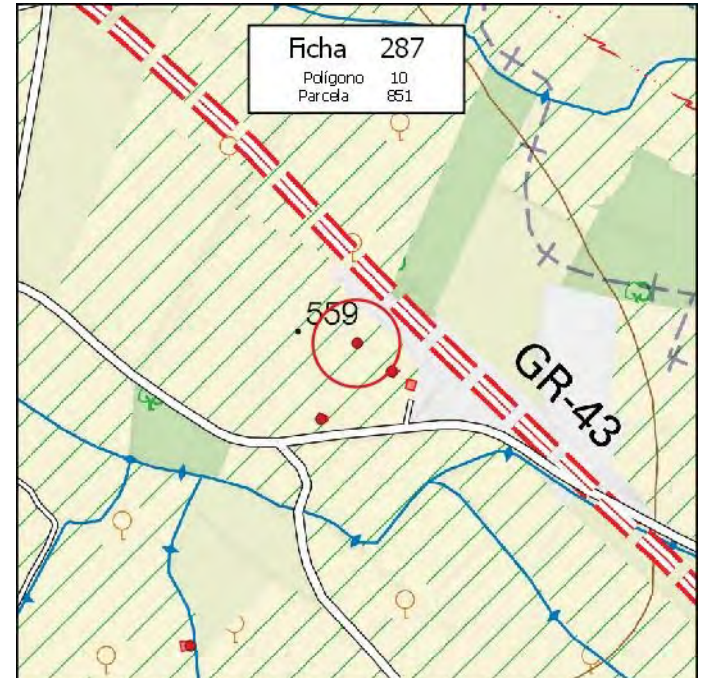
Disciplina Urbanística:

- Expte. restablecimiento orden perturbado
- Expediente de disciplina

Fotografía



Situación



MUNICIPIO: **PINOS PUENTE**

Nº de Ficha: **288**

DATOS CATASTRALES

Polígono: **10**

Paraje: **EL TURAN**

Parcela: **-**

Coordenadas UTM (ETRS89)

Superficie: **0,0200 Has.**

X: **434.889**

Y: **4.121.595**

DATOS DE LA EDIFICACIÓN (Según Inspección Visual)

Uso actual: **RESIDENCIAL**

Estado de conservación: **BUENO**

Nº de edificaciones: **1**

Superficie aproximada de construcción: **80 m²**

Nº Plantas: **2**

OBSERVACIONES

AFECCIONES TERRITORIALES

Sin Afección

EXPEDIENTE ADMINISTRATIVO

(A cumplimentar por el Ayto.)

Licencia de Obras

- No solicitada
- Concedida
- Denegada
- Pendiente

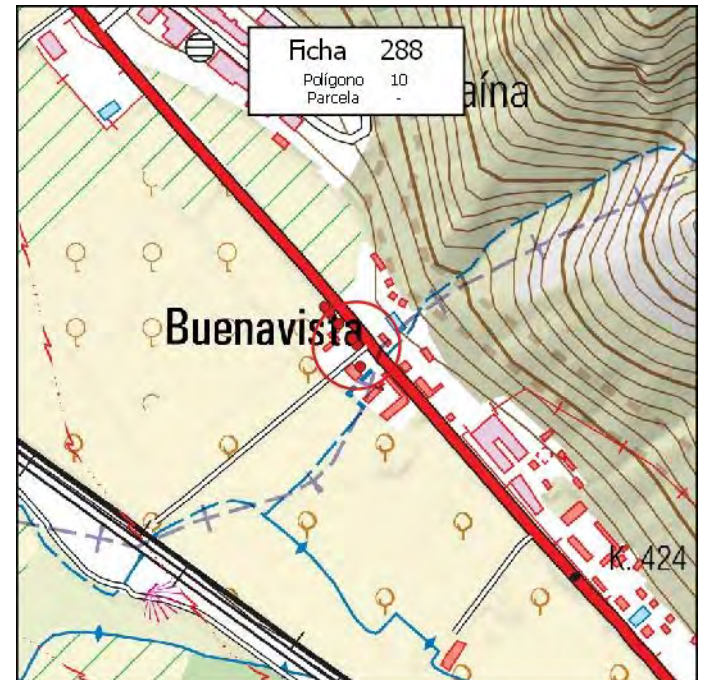
Disciplina Urbanística:

- Expte. restablecimiento orden perturbado
- Expediente de disciplina

Fotografía



Situación



MUNICIPIO: **PINOS PUENTE**

Nº de Ficha: **289**

DATOS CATASTRALES

Polígono: **10**

Paraje: **EL TURAN**

Parcela: **-**

Coordenadas UTM (ETRS89)

Superficie: **0,0300 Has.**

X: **434.882**

Y: **4.121.604**

DATOS DE LA EDIFICACIÓN (Según Inspección Visual)

Uso actual: **RESIDENCIAL**

Estado de conservación: **BUENO**

Nº de edificaciones: **1**

Superficie aproximada de construcción: **80 m²**

Nº Plantas: **2**

OBSERVACIONES

AFECCIONES TERRITORIALES

Sin Afección

EXPEDIENTE ADMINISTRATIVO

(A cumplimentar por el Ayto.)

Licencia de Obras

- No solicitada
- Concedida
- Denegada
- Pendiente

Disciplina Urbanística:

- Expte. restablecimiento orden perturbado
- Expediente de disciplina

Fotografía



Situación



MUNICIPIO: **PINOS PUENTE**

Nº de Ficha: **290**

DATOS CATASTRALES

Polígono: **10**

Paraje: **EL TURAN**

Parcela: **-**

Coordenadas UTM (ETRS89)

Superficie: **0,0700 Has.**

X: **434.864** Y: **4.121.623**

DATOS DE LA EDIFICACIÓN (Según Inspección Visual)

Uso actual: **RESIDENCIAL**

Estado de conservación: **BUENO**

Nº de edificaciones: **1**

Superficie aproximada de construcción: **225 m²**

Nº Plantas: **2**

OBSERVACIONES

AFECCIONES TERRITORIALES

Sin Afección

EXPEDIENTE ADMINISTRATIVO

(A cumplimentar por el Ayto.)

Licencia de Obras

- No solicitada
- Concedida
- Denegada
- Pendiente

Disciplina Urbanística:

- Expte. restablecimiento orden perturbado
- Expediente de disciplina

Fotografía



Situación



MUNICIPIO: **PINOS PUENTE**

Nº de Ficha: **291**

DATOS CATASTRALES

Polígono: **10**

Paraje: **EL TURAN**

Parcela: **-**

Coordenadas UTM (ETRS89)

Superficie: **0,0090 Has.**

X: **434.852** Y: **4.121.638**

DATOS DE LA EDIFICACIÓN (Según Inspección Visual)

Uso actual: **RESIDENCIAL**

Estado de conservación: **BUENO**

Nº de edificaciones: **1**

Superficie aproximada de construcción: **65 m²**

Nº Plantas: **2**

OBSERVACIONES

AFECCIONES TERRITORIALES

Sin Afección

EXPEDIENTE ADMINISTRATIVO

(A cumplimentar por el Ayto.)

Licencia de Obras

- No solicitada
- Concedida
- Denegada
- Pendiente

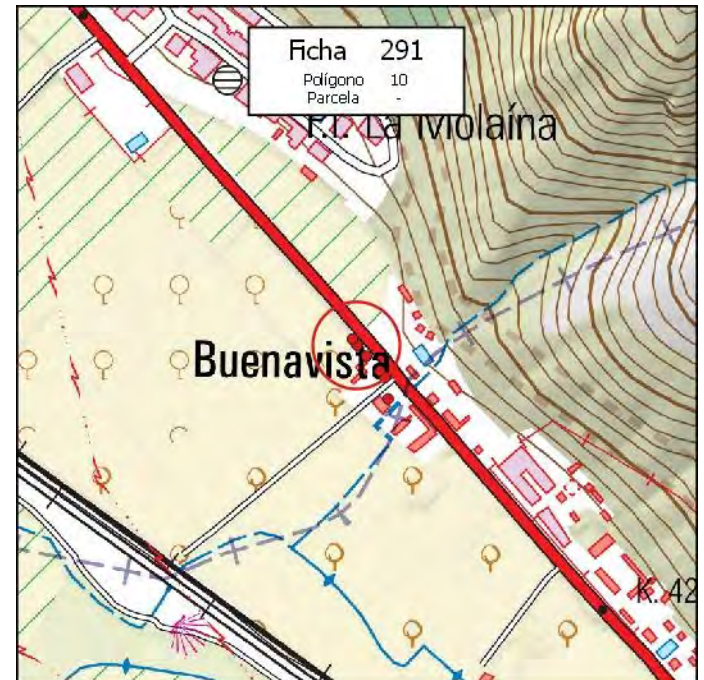
Disciplina Urbanística:

- Expte. restablecimiento orden perturbado
- Expediente de disciplina

Fotografía



Situación



MUNICIPIO: **PINOS PUENTE**

Nº de Ficha: **292**

DATOS CATASTRALES

Polígono: **10**

Paraje: **EL TURAN**

Parcela: **-**

Coordenadas UTM (ETRS89)

Superficie: **0,0070 Has.**

X: **434.846**

Y: **4.121.646**

DATOS DE LA EDIFICACIÓN (Según Inspección Visual)

Uso actual: **AGRÍCOLA**

Estado de conservación: **BUENO**

Nº de edificaciones: **1**

Superficie aproximada de construcción: **50 m²**

Nº Plantas: **2**

OBSERVACIONES

AFECCIONES TERRITORIALES

Sin Afección

EXPEDIENTE ADMINISTRATIVO

(A cumplimentar por el Ayto.)

Licencia de Obras

- No solicitada
- Concedida
- Denegada
- Pendiente

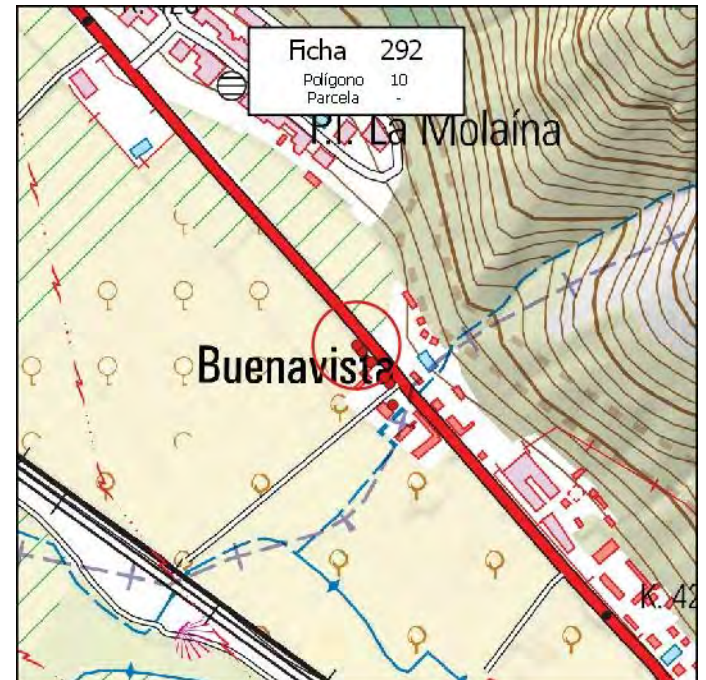
Disciplina Urbanística:

- Expte. restablecimiento orden perturbado
- Expediente de disciplina

Fotografía



Situación



MUNICIPIO: **PINOS PUENTE**

Nº de Ficha: **293**

DATOS CATASTRALES

Polígono: **11**

Paraje: **EL BERBENAL**

Parcela: **9**

Coordenadas UTM (ETRS89)

Superficie: **1,7500 Has.**

X: **434.238**

Y: **4.120.330**

DATOS DE LA EDIFICACIÓN (Según Inspección Visual)

Uso actual: **AGRÍCOLA**

Estado de conservación: **REGULAR**

Nº de edificaciones: **1**

Superficie aproximada de construcción: **105 m²**

Nº Plantas: **1**

OBSERVACIONES

AFECCIONES TERRITORIALES

ÁMBITO PROTECCIÓN DE LA VEGA

EXPEDIENTE ADMINISTRATIVO

(A cumplimentar por el Ayto.)

Licencia de Obras

- No solicitada
- Concedida
- Denegada
- Pendiente

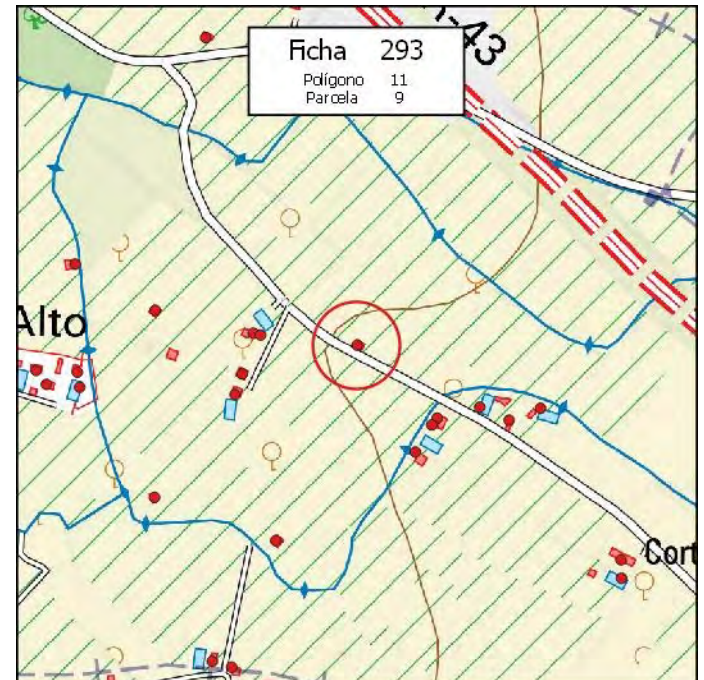
Disciplina Urbanística:

- Expte. restablecimiento orden perturbado
- Expediente de disciplina

Fotografía



Situación



MUNICIPIO: **PINOS PUENTE**

Nº de Ficha: **294**

DATOS CATASTRALES

Polígono: **11**

Paraje: **EL BERBENAL**

Parcela: **20**

Coordenadas UTM (ETRS89)

Superficie: **0,1600 Has.**

X: **434.400**

Y: **4.120.248**

DATOS DE LA EDIFICACIÓN (Según Inspección Visual)

Uso actual: **RESID-AGRÍCOLA**

Estado de conservación: **MUY BUENO**

Nº de edificaciones: **1**

Superficie aproximada de construcción: **110 m²**

Nº Plantas: **1**

OBSERVACIONES

AFECCIONES TERRITORIALES

ÁMBITO PROTECCIÓN DE LA VEGA

EXPEDIENTE ADMINISTRATIVO

(A cumplimentar por el Ayto.)

Licencia de Obras

- No solicitada
- Concedida
- Denegada
- Pendiente

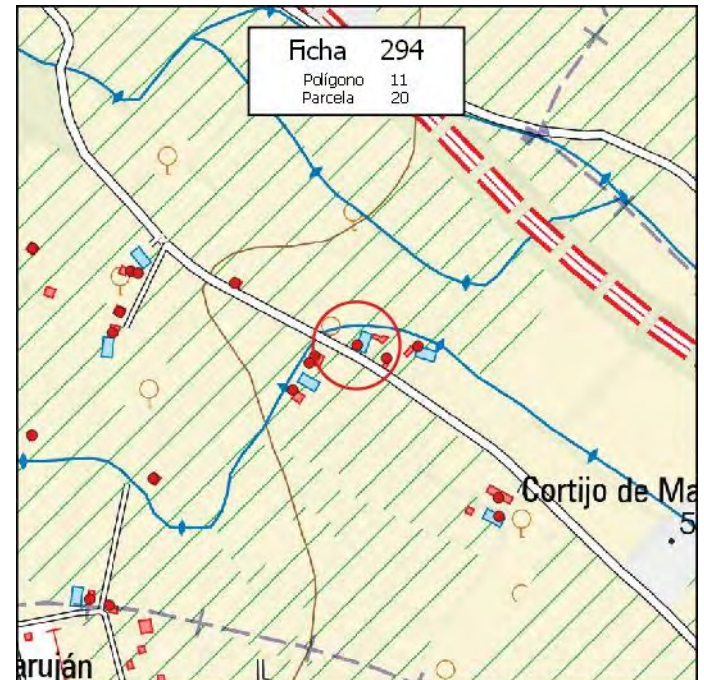
Disciplina Urbanística:

- Expte. restablecimiento orden perturbado
- Expediente de disciplina

Fotografía



Situación



MUNICIPIO: **PINOS PUENTE**

Nº de Ficha: **295**

DATOS CATASTRALES

Polígono: **11**

Paraje: **EL BERBENAL**

Parcela: **22**

Coordenadas UTM (ETRS89)

Superficie: **0,1800 Has.**

X: **434.480**

Y: **4.120.246**

DATOS DE LA EDIFICACIÓN (Según Inspección Visual)

Uso actual: **RESID-AGRÍCOLA**

Estado de conservación: **BUENO**

Nº de edificaciones: **1**

Superficie aproximada de construcción: **60 m²**

Nº Plantas: **1**

OBSERVACIONES

MÁS PISCINA DE 25 M2

AFECCIONES TERRITORIALES

ÁMBITO PROTECCIÓN DE LA VEGA

EXPEDIENTE ADMINISTRATIVO

(A cumplimentar por el Ayto.)

Licencia de Obras

- No solicitada
- Concedida
- Denegada
- Pendiente

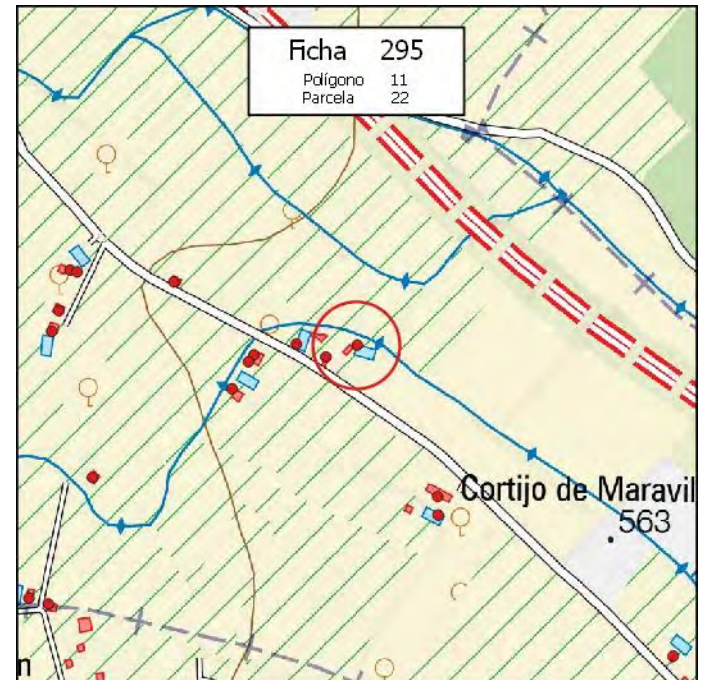
Disciplina Urbanística:

- Expte. restablecimiento orden perturbado
- Expediente de disciplina

Fotografía



Situación



MUNICIPIO: **PINOS PUENTE**

Nº de Ficha: **296**

DATOS CATASTRALES

Polígono: **11**

Paraje: **EL BERBENAL**

Parcela: **41**

Coordenadas UTM (ETRS89)

Superficie: **0,0300 Has.**

X: **435.243**

Y: **4.120.258**

DATOS DE LA EDIFICACIÓN (Según Inspección Visual)

Uso actual: **AGRÍCOLA**

Estado de conservación: **BUENO**

Nº de edificaciones: **1**

Superficie aproximada de construcción: **15 m²**

Nº Plantas: **1**

OBSERVACIONES

AFECCIONES TERRITORIALES

ÁMBITO PROTECCIÓN DE LA VEGA

EXPEDIENTE ADMINISTRATIVO

(A cumplimentar por el Ayto.)

Licencia de Obras

- No solicitada
- Concedida
- Denegada
- Pendiente

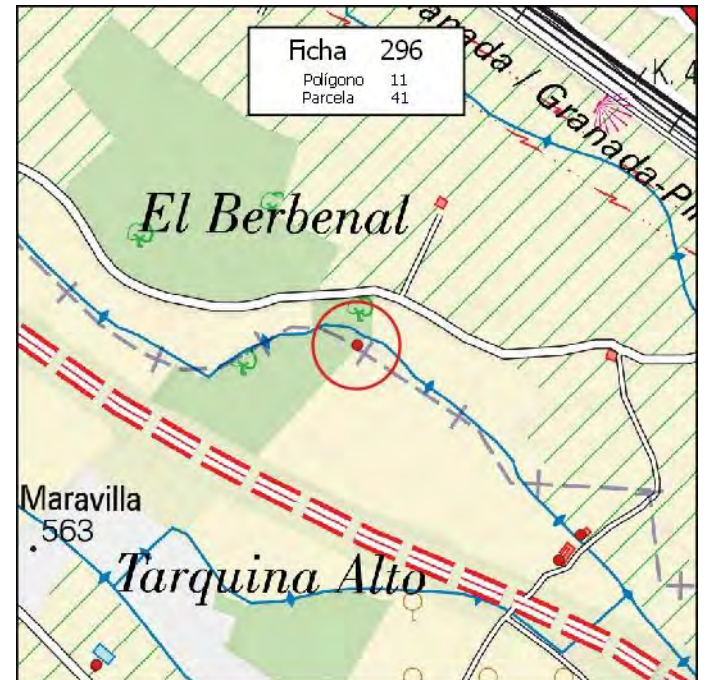
Disciplina Urbanística:

- Expte. restablecimiento orden perturbado
- Expediente de disciplina

Fotografía



Situación



MUNICIPIO: **PINOS PUENTE**

Nº de Ficha: **297**

DATOS CATASTRALES

Polígono: **11**

Paraje: **EL BERBENAL**

Parcela: **48**

Coordenadas UTM (ETRS89)

Superficie: **0,3500 Has.**

X: **434.898** Y: **4.119.833**

DATOS DE LA EDIFICACIÓN (Según Inspección Visual)

Uso actual: **RESID-AGRÍCOLA**

Estado de conservación: **BUENO**

Nº de edificaciones: **1**

Superficie aproximada de construcción: **65 m²**

Nº Plantas: **1**

OBSERVACIONES

MÁS PISCINA DE 35 M2

AFECCIONES TERRITORIALES

ÁMBITO PROTECCIÓN DE LA VEGA

EXPEDIENTE ADMINISTRATIVO

(A cumplimentar por el Ayto.)

Licencia de Obras

- No solicitada
- Concedida
- Denegada
- Pendiente

Disciplina Urbanística:

- Expte. restablecimiento orden perturbado
- Expediente de disciplina

Fotografía



Situación



MUNICIPIO: **PINOS PUENTE**

Nº de Ficha: **298**

DATOS CATASTRALES

Polígono: **11**

Paraje: **EL BERBENAL**

Parcela: **49**

Coordenadas UTM (ETRS89)

Superficie: **0,4200 Has.**

X: **434.921** Y: **4.119.790**

DATOS DE LA EDIFICACIÓN (Según Inspección Visual)

Uso actual: **AGRÍCOLA**

Estado de conservación: **MALO**

Nº de edificaciones: **1**

Superficie aproximada de construcción: **175 m²**

Nº Plantas: **1**

OBSERVACIONES

[Empty box for observations]

AFECCIONES TERRITORIALES

ÁMBITO PROTECCIÓN DE LA VEGA

EXPEDIENTE ADMINISTRATIVO
(A cumplimentar por el Ayto.)

Licencia de Obras

No solicitada

Concedida

Denegada

Pendiente

Disciplina Urbanística:

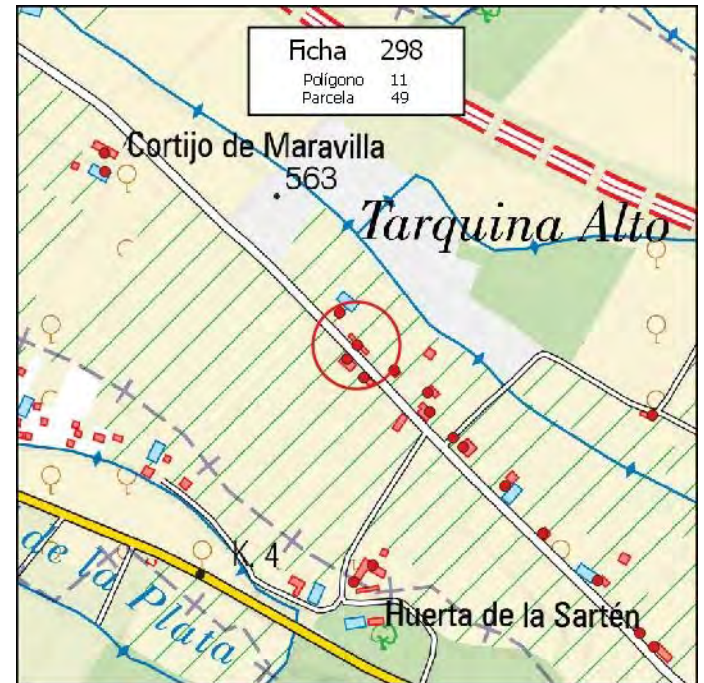
Expte. restablecimiento orden perturbado

Expediente de disciplina

Fotografía



Situación



MUNICIPIO: **PINOS PUENTE**

Nº de Ficha: **299**

DATOS CATASTRALES

Polígono: **11**

Paraje: **EL BERBENAL**

Parcela: **50**

Coordenadas UTM (ETRS89)

Superficie: **0,5300 Has.**

X: **434.970** Y: **4.119.757**

DATOS DE LA EDIFICACIÓN (Según Inspección Visual)

Uso actual: **RESIDENCIAL**

Estado de conservación: **MUY BUENO**

Nº de edificaciones: **1**

Superficie aproximada de construcción: **100 m²**

Nº Plantas: **1**

OBSERVACIONES

[Empty box for observations]

AFECCIONES TERRITORIALES

ÁMBITO PROTECCIÓN DE LA VEGA

EXPEDIENTE ADMINISTRATIVO

(A cumplimentar por el Ayto.)

Licencia de Obras

- No solicitada
- Concedida
- Denegada
- Pendiente

Disciplina Urbanística:

- Expte. restablecimiento orden perturbado
- Expediente de disciplina

Fotografía



Situación



MUNICIPIO: **PINOS PUENTE**

Nº de Ficha: **300**

DATOS CATASTRALES

Polígono: **11**

Paraje: **EL BERBENAL**

Parcela: **51**

Coordenadas UTM (ETRS89)

Superficie: **0,3600 Has.**

X: **435.017** Y: **4.119.701**

DATOS DE LA EDIFICACIÓN (Según Inspección Visual)

Uso actual: **RESID-AGRÍCOLA**

Estado de conservación: **BUENO**

Nº de edificaciones: **1**

Superficie aproximada de construcción: **110 m²**

Nº Plantas: **1**

OBSERVACIONES

[Empty box for observations]

AFECCIONES TERRITORIALES

ÁMBITO PROTECCIÓN DE LA VEGA

EXPEDIENTE ADMINISTRATIVO

(A cumplimentar por el Ayto.)

Licencia de Obras

- No solicitada
- Concedida
- Denegada
- Pendiente

Disciplina Urbanística:

- Expte. restablecimiento orden perturbado
- Expediente de disciplina

Fotografía



Situación



MUNICIPIO: **PINOS PUENTE**

Nº de Ficha: **301**

DATOS CATASTRALES

Polígono: **11**

Paraje: **EL BERBENAL**

Parcela: **54**

Coordenadas UTM (ETRS89)

Superficie: **0,4100 Has.**

X: **435.117** Y: **4.119.603**

DATOS DE LA EDIFICACIÓN (Según Inspección Visual)

Uso actual: **RESID-AGRÍCOLA**

Estado de conservación: **MUY BUENO**

Nº de edificaciones: **1**

Superficie aproximada de construcción: **55 m²**

Nº Plantas: **1**

OBSERVACIONES

MÁS PISCINA DE 20 M2

AFECCIONES TERRITORIALES

ÁMBITO PROTECCIÓN DE LA VEGA

EXPEDIENTE ADMINISTRATIVO

(A cumplimentar por el Ayto.)

Licencia de Obras

- No solicitada
- Concedida
- Denegada
- Pendiente

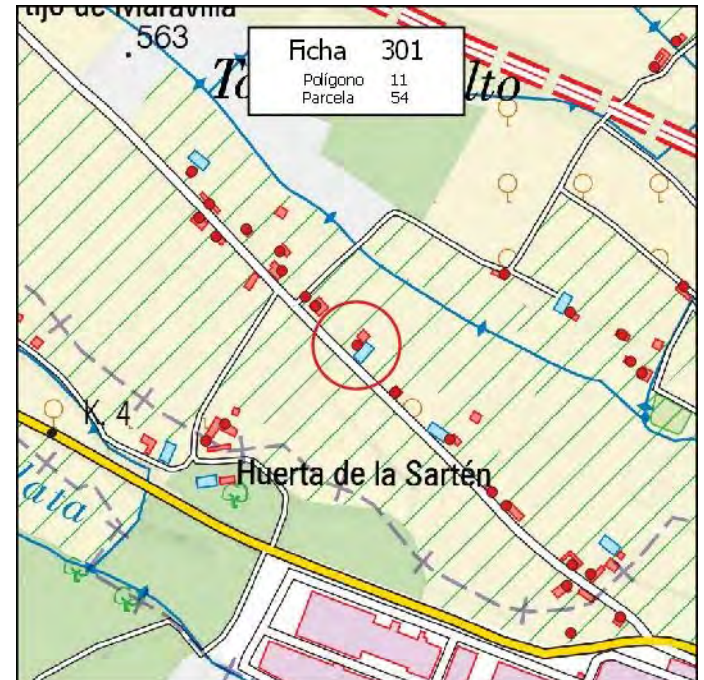
Disciplina Urbanística:

- Expte. restablecimiento orden perturbado
- Expediente de disciplina

Fotografía



Situación



MUNICIPIO: **PINOS PUENTE**

Nº de Ficha: **302**

DATOS CATASTRALES

Polígono: **11**

Paraje: **EL BERBENAL**

Parcela: **55**

Coordenadas UTM (ETRS89)

Superficie: **0,9600 Has.**

X: **435.167**

Y: **4.119.540**

DATOS DE LA EDIFICACIÓN (Según Inspección Visual)

Uso actual: **RESID-AGRÍCOLA**

Estado de conservación: **MUY BUENO**

Nº de edificaciones: **1**

Superficie aproximada de construcción: **60 m²**

Nº Plantas: **1**

OBSERVACIONES

AFECCIONES TERRITORIALES

ÁMBITO PROTECCIÓN DE LA VEGA

EXPEDIENTE ADMINISTRATIVO

(A cumplimentar por el Ayto.)

Licencia de Obras

- No solicitada
- Concedida
- Denegada
- Pendiente

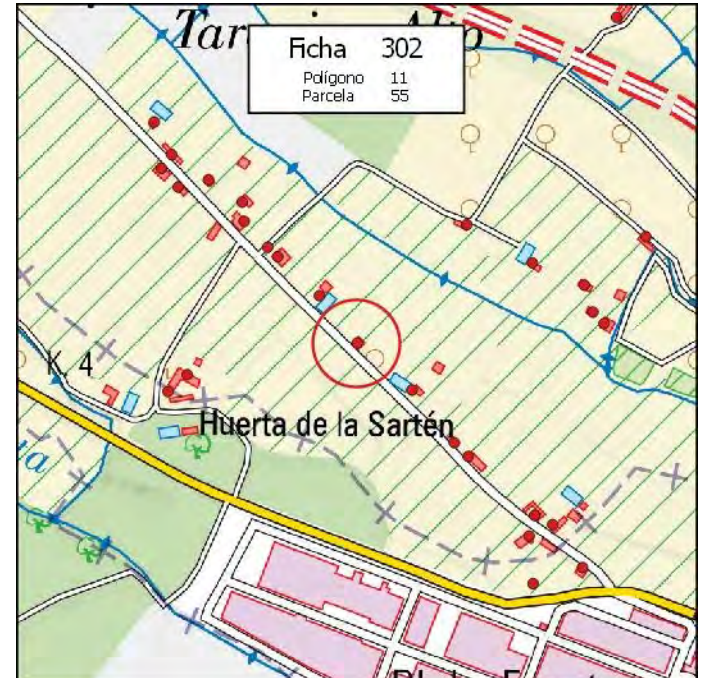
Disciplina Urbanística:

- Expte. restablecimiento orden perturbado
- Expediente de disciplina

Fotografía



Situación



MUNICIPIO: **PINOS PUENTE**

Nº de Ficha: **303**

DATOS CATASTRALES

Polígono: **11**

Paraje: **EL BERBENAL**

Parcela: **57**

Coordenadas UTM (ETRS89)

Superficie: **0,7800 Has.**

X: **435.239**

Y: **4.119.478**

DATOS DE LA EDIFICACIÓN (Según Inspección Visual)

Uso actual: **RESID-AGRÍCOLA**

Estado de conservación: **BUENO**

Nº de edificaciones: **1**

Superficie aproximada de construcción: **100 m²**

Nº Plantas: **2**

OBSERVACIONES

MÁS PISCINA 30 M2

AFECCIONES TERRITORIALES

ÁMBITO PROTECCIÓN DE LA VEGA

EXPEDIENTE ADMINISTRATIVO

(A cumplimentar por el Ayto.)

Licencia de Obras

- No solicitada
- Concedida
- Denegada
- Pendiente

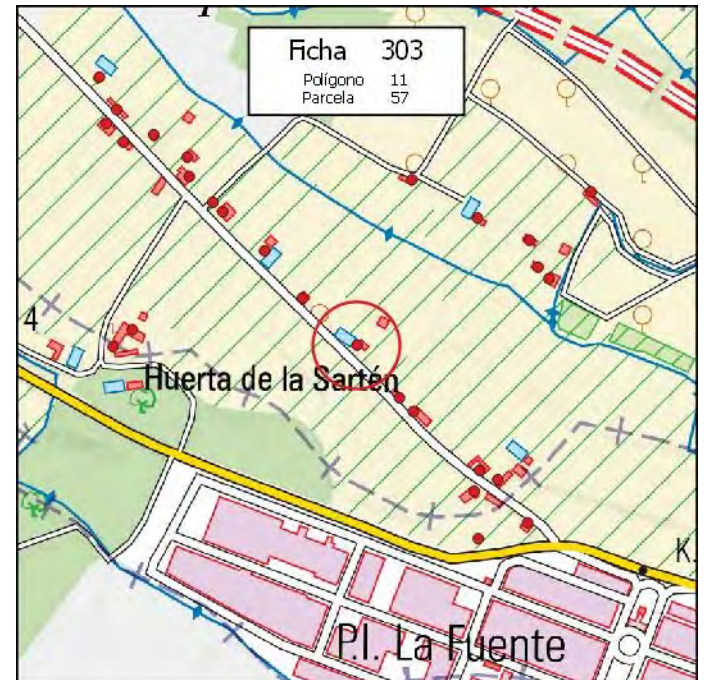
Disciplina Urbanística:

- Expte. restablecimiento orden perturbado
- Expediente de disciplina

Fotografía



Situación



MUNICIPIO: **PINOS PUENTE**

Nº de Ficha: **304**

DATOS CATASTRALES

Polígono: **11**

Paraje: **EL BERBENAL**

Parcela: **58**

Coordenadas UTM (ETRS89)

Superficie: **1,6900 Has.**

X: **435.312**

Y: **4.119.697**

DATOS DE LA EDIFICACIÓN (Según Inspección Visual)

Uso actual: **AGRÍCOLA**

Estado de conservación: **RUINA**

Nº de edificaciones: **1**

Superficie aproximada de construcción: **600 m²**

Nº Plantas: **1**

OBSERVACIONES

AFECCIONES TERRITORIALES

ÁMBITO PROTECCIÓN DE LA VEGA

EXPEDIENTE ADMINISTRATIVO

(A cumplimentar por el Ayto.)

Licencia de Obras

- No solicitada
- Concedida
- Denegada
- Pendiente

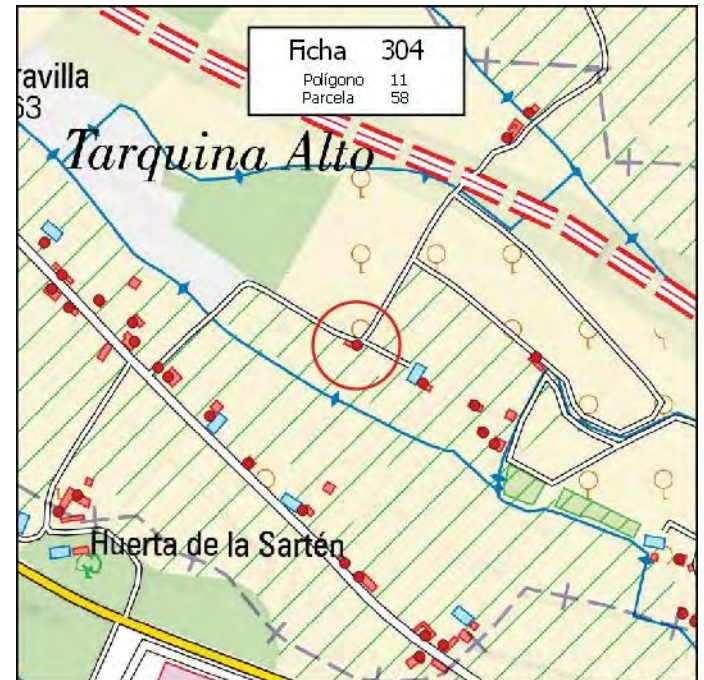
Disciplina Urbanística:

- Expte. restablecimiento orden perturbado
- Expediente de disciplina

Fotografía



Situación



MUNICIPIO: **PINOS PUENTE**

Nº de Ficha: **305**

DATOS CATASTRALES

Polígono: **11**

Paraje: **EL BERBENAL**

Parcela: **60**

Coordenadas UTM (ETRS89)

Superficie: **6,2700 Has.**

X: **435.549** Y: **4.119.681**

DATOS DE LA EDIFICACIÓN (Según Inspección Visual)

Uso actual: **AGRÍCOLA**

Estado de conservación: **BUENO**

Nº de edificaciones: **1**

Superficie aproximada de construcción: **25 m²**

Nº Plantas: **1**

OBSERVACIONES

[Empty box for observations]

AFECCIONES TERRITORIALES

ÁMBITO PROTECCIÓN DE LA VEGA

EXPEDIENTE ADMINISTRATIVO
(A cumplimentar por el Ayto.)

Licencia de Obras

No solicitada

Concedida

Denegada

Pendiente

Disciplina Urbanística:

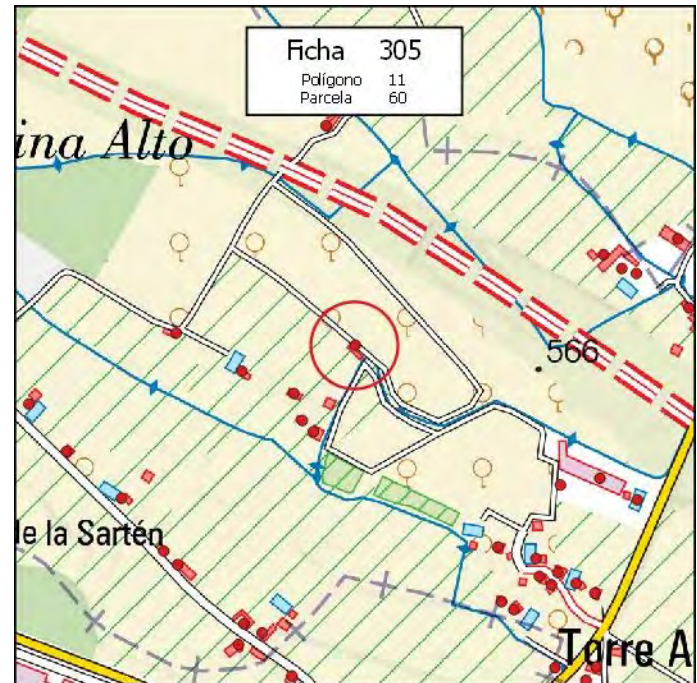
Expte. restablecimiento orden perturbado

Expediente de disciplina

Fotografía



Situación



MUNICIPIO: **PINOS PUENTE**

Nº de Ficha: **306**

DATOS CATASTRALES

Polígono: **11**

Paraje: **EL BERBENAL**

Parcela: **61**

Coordenadas UTM (ETRS89)

Superficie: **1,7900 Has.**

X: **435.510** Y: **4.119.972**

DATOS DE LA EDIFICACIÓN (Según Inspección Visual)

Uso actual: **RESID-AGRÍCOLA**

Estado de conservación: **RUINA**

Nº de edificaciones: **1**

Superficie aproximada de construcción: **350 m²**

Nº Plantas: **2**

OBSERVACIONES

[Empty box for observations]

AFECCIONES TERRITORIALES

ÁMBITO PROTECCIÓN DE LA VEGA

EXPEDIENTE ADMINISTRATIVO
(A cumplimentar por el Ayto.)

Licencia de Obras

No solicitada

Concedida

Denegada

Pendiente

Disciplina Urbanística:

Expte. restablecimiento orden perturbado

Expediente de disciplina

Fotografía



Situación



MUNICIPIO: **PINOS PUENTE**

Nº de Ficha: **307**

DATOS CATASTRALES

Polígono: **11**

Paraje: **EL BERBENAL**

Parcela: **61**

Coordenadas UTM (ETRS89)

Superficie: **0,0800 Has.**

X: **435.922** Y: **4.119.476**

DATOS DE LA EDIFICACIÓN (Según Inspección Visual)

Uso actual: **RESIDENCIAL**

Estado de conservación: **MUY BUENO**

Nº de edificaciones: **1**

Superficie aproximada de construcción: **95 m²**

Nº Plantas: **2**

OBSERVACIONES

[Empty box for observations]

AFECCIONES TERRITORIALES

ÁMBITO PROTECCIÓN DE LA VEGA

EXPEDIENTE ADMINISTRATIVO

(A cumplimentar por el Ayto.)

Licencia de Obras

- No solicitada
- Concedida
- Denegada
- Pendiente

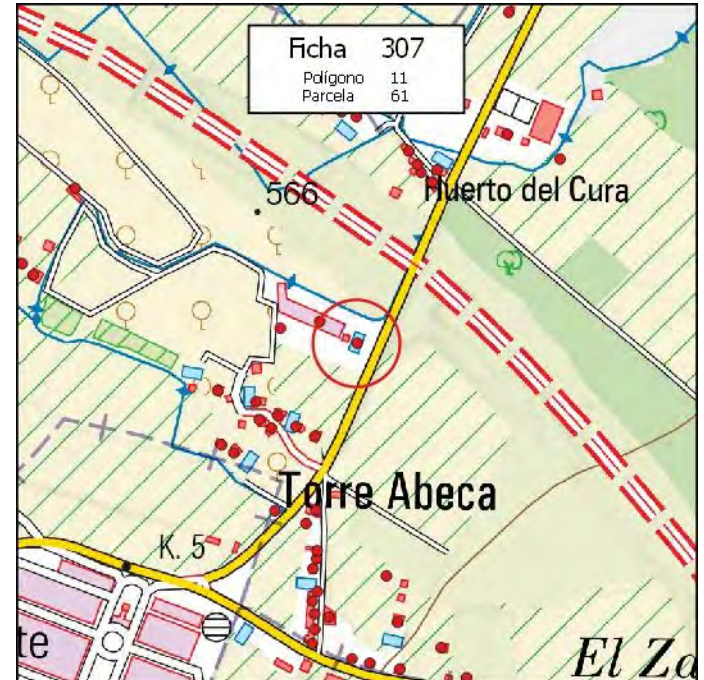
Disciplina Urbanística:

- Expte. restablecimiento orden perturbado
- Expediente de disciplina

Fotografía



Situación



MUNICIPIO: **PINOS PUENTE**

Nº de Ficha: **308**

DATOS CATASTRALES

Polígono: **11**

Paraje: **EL BERBENAL**

Parcela: **66**

Coordenadas UTM (ETRS89)

Superficie: **0,2900 Has.**

X: **435.539**

Y: **4.120.006**

DATOS DE LA EDIFICACIÓN (Según Inspección Visual)

Uso actual: **AGRÍCOLA**

Estado de conservación: **BUENO**

Nº de edificaciones: **1**

Superficie aproximada de construcción: **45 m²**

Nº Plantas: **1**

OBSERVACIONES

AFECCIONES TERRITORIALES

ÁMBITO PROTECCIÓN DE LA VEGA

EXPEDIENTE ADMINISTRATIVO

(A cumplimentar por el Ayto.)

Licencia de Obras

- No solicitada
- Concedida
- Denegada
- Pendiente

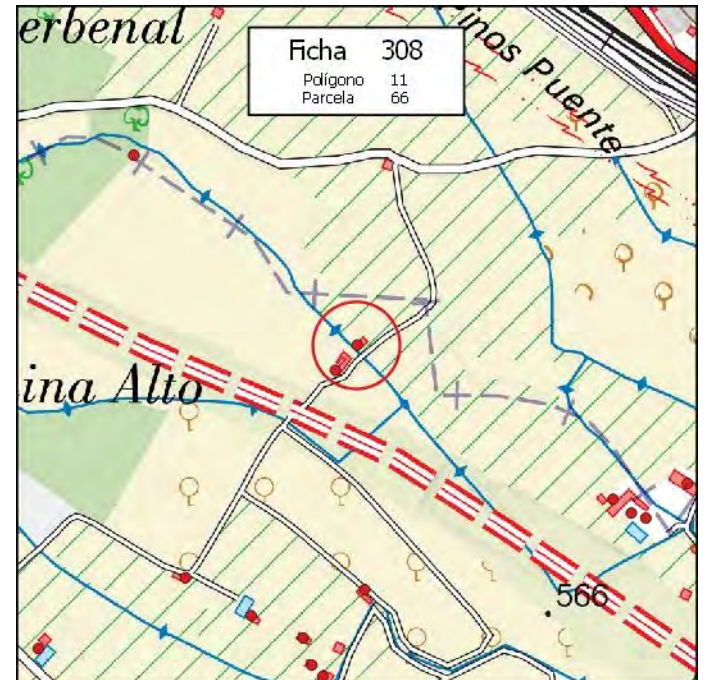
Disciplina Urbanística:

- Expte. restablecimiento orden perturbado
- Expediente de disciplina

Fotografía



Situación



MUNICIPIO: **PINOS PUENTE**

Nº de Ficha: **309**

DATOS CATASTRALES

Polígono: **11**

Paraje: **EL BERBENAL**

Parcela: **71**

Coordenadas UTM (ETRS89)

Superficie: **0,0900 Has.**

X: **435.788** Y: **4.119.398**

DATOS DE LA EDIFICACIÓN (Según Inspección Visual)

Uso actual: **RESIDENCIAL**

Estado de conservación: **MUY BUENO**

Nº de edificaciones: **1**

Superficie aproximada de construcción: **125 m²**

Nº Plantas: **2**

OBSERVACIONES

MÁS CASETA DE 30 Y PISCINA DE 40 M2

AFECCIONES TERRITORIALES

ÁMBITO PROTECCIÓN DE LA VEGA

EXPEDIENTE ADMINISTRATIVO

(A cumplimentar por el Ayto.)

Licencia de Obras

- No solicitada
- Concedida
- Denegada
- Pendiente

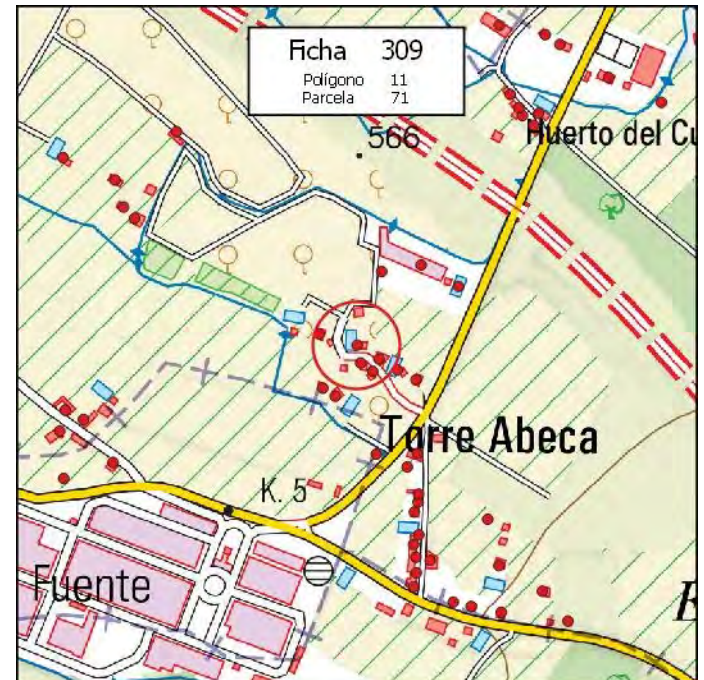
Disciplina Urbanística:

- Expte. restablecimiento orden perturbado
- Expediente de disciplina

Fotografía



Situación



MUNICIPIO: **PINOS PUENTE**

Nº de Ficha: **310**

DATOS CATASTRALES

Polígono: **11**

Paraje: **EL BERBENAL**

Parcela: **73**

Coordenadas UTM (ETRS89)

Superficie: **0,1500 Has.**

X: **435.877**

Y: **4.119.801**

DATOS DE LA EDIFICACIÓN (Según Inspección Visual)

Uso actual: **RESID-AGRÍCOLA**

Estado de conservación: **BUENO**

Nº de edificaciones: **1**

Superficie aproximada de construcción: **85 m²**

Nº Plantas: **2**

OBSERVACIONES

AFECCIONES TERRITORIALES

ÁMBITO PROTECCIÓN DE LA VEGA

EXPEDIENTE ADMINISTRATIVO

(A cumplimentar por el Ayto.)

Licencia de Obras

- No solicitada
- Concedida
- Denegada
- Pendiente

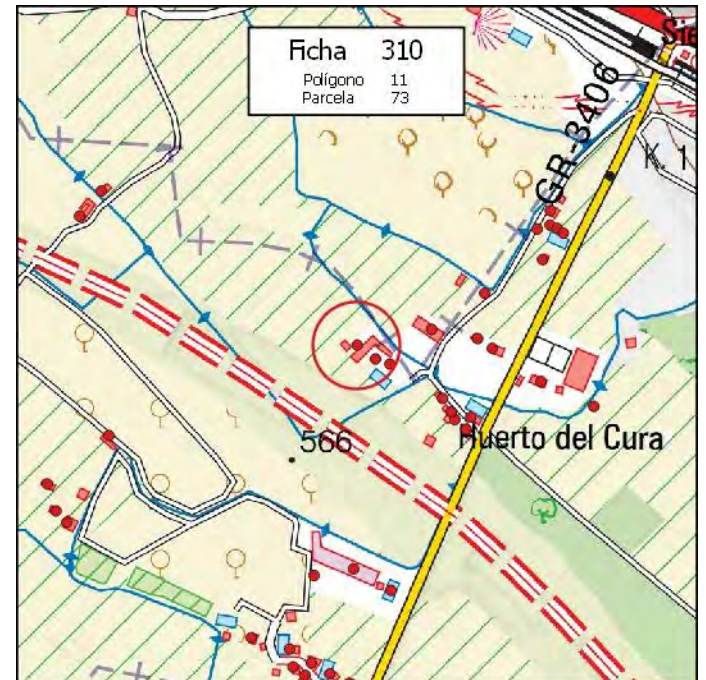
Disciplina Urbanística:

- Expte. restablecimiento orden perturbado
- Expediente de disciplina

Fotografía



Situación



MUNICIPIO: **PINOS PUENTE**

Nº de Ficha: **311**

DATOS CATASTRALES

Polígono: **11**

Paraje: **EL BERBENAL**

Parcela: **74**

Coordenadas UTM (ETRS89)

Superficie: **0,4600 Has.**

X: **435.921** Y: **4.119.776**

DATOS DE LA EDIFICACIÓN (Según Inspección Visual)

Uso actual: **RESID-AGRÍCOLA**

Estado de conservación: **BUENO**

Nº de edificaciones: **1**

Superficie aproximada de construcción: **175 m²**

Nº Plantas: **1**

OBSERVACIONES

MÁS NAVE DE 200 M2 Y PISCINA DE 25

AFECCIONES TERRITORIALES

ÁMBITO PROTECCIÓN DE LA VEGA

EXPEDIENTE ADMINISTRATIVO

(A cumplimentar por el Ayto.)

Licencia de Obras

- No solicitada
- Concedida
- Denegada
- Pendiente

Disciplina Urbanística:

- Expte. restablecimiento orden perturbado
- Expediente de disciplina

Fotografía



Situación



MUNICIPIO: **PINOS PUENTE**

Nº de Ficha: **312**

DATOS CATASTRALES

Polígono: **11**

Paraje: **EL BERBENAL**

Parcela: **74**

Coordenadas UTM (ETRS89)

Superficie: **0,4600 Has.**

X: **435.901** Y: **4.119.783**

DATOS DE LA EDIFICACIÓN (Según Inspección Visual)

Uso actual: **RESID-AGRÍCOLA**

Estado de conservación: **BUENO**

Nº de edificaciones: **1**

Superficie aproximada de construcción: **800 m²**

Nº Plantas: **1**

OBSERVACIONES

MÁS VIVIENDA DE 180 M2

AFECCIONES TERRITORIALES

ÁMBITO PROTECCIÓN DE LA VEGA

EXPEDIENTE ADMINISTRATIVO

(A cumplimentar por el Ayto.)

Licencia de Obras

- No solicitada
- Concedida
- Denegada
- Pendiente

Disciplina Urbanística:

- Expte. restablecimiento orden perturbado
- Expediente de disciplina

Fotografía



Situación



MUNICIPIO: **PINOS PUENTE**

Nº de Ficha: **313**

DATOS CATASTRALES

Polígono: **11**

Paraje: **EL BERBENAL**

Parcela: **75**

Coordenadas UTM (ETRS89)

Superficie: **0,5100 Has.**

X: **435.990** Y: **4.119.730**

DATOS DE LA EDIFICACIÓN (Según Inspección Visual)

Uso actual: **AGRÍCOLA**

Estado de conservación: **BUENO**

Nº de edificaciones: **1**

Superficie aproximada de construcción: **60 m²**

Nº Plantas: **1**

OBSERVACIONES

[Empty box for observations]

AFECCIONES TERRITORIALES

ÁMBITO PROTECCIÓN DE LA VEGA

EXPEDIENTE ADMINISTRATIVO
(A cumplimentar por el Ayto.)

Licencia de Obras

No solicitada

Concedida

Denegada

Pendiente

Disciplina Urbanística:

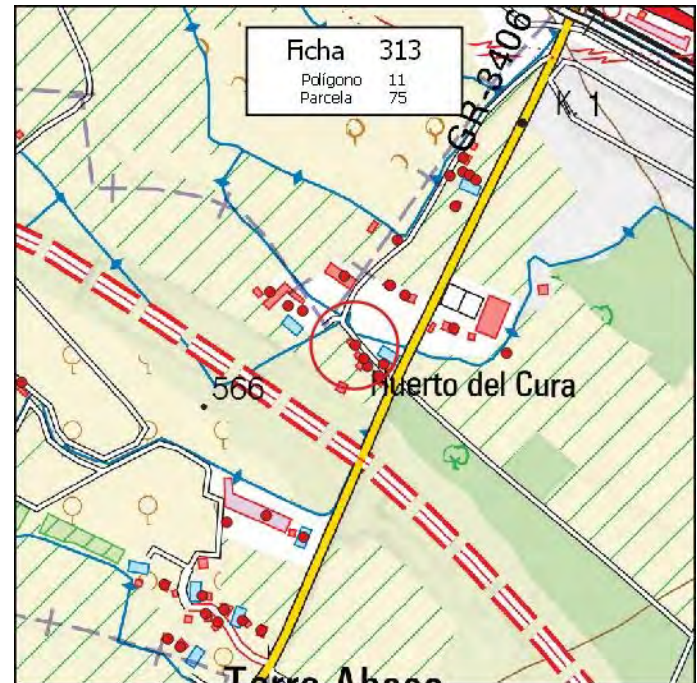
Expte. restablecimiento orden perturbado

Expediente de disciplina

Fotografía



Situación



MUNICIPIO: **PINOS PUENTE**

Nº de Ficha: **314**

DATOS CATASTRALES

Polígono: **11**

Paraje: **EL BERBENAL**

Parcela: **77**

Coordenadas UTM (ETRS89)

Superficie: **0,3300 Has.**

X: **435.820**

Y: **4.119.495**

DATOS DE LA EDIFICACIÓN (Según Inspección Visual)

Uso actual: **AGRÍCOLA**

Estado de conservación: **REGULAR**

Nº de edificaciones: **1**

Superficie aproximada de construcción: **40 m²**

Nº Plantas: **1**

OBSERVACIONES

AFECCIONES TERRITORIALES

ÁMBITO PROTECCIÓN DE LA VEGA

EXPEDIENTE ADMINISTRATIVO

(A cumplimentar por el Ayto.)

Licencia de Obras

- No solicitada
- Concedida
- Denegada
- Pendiente

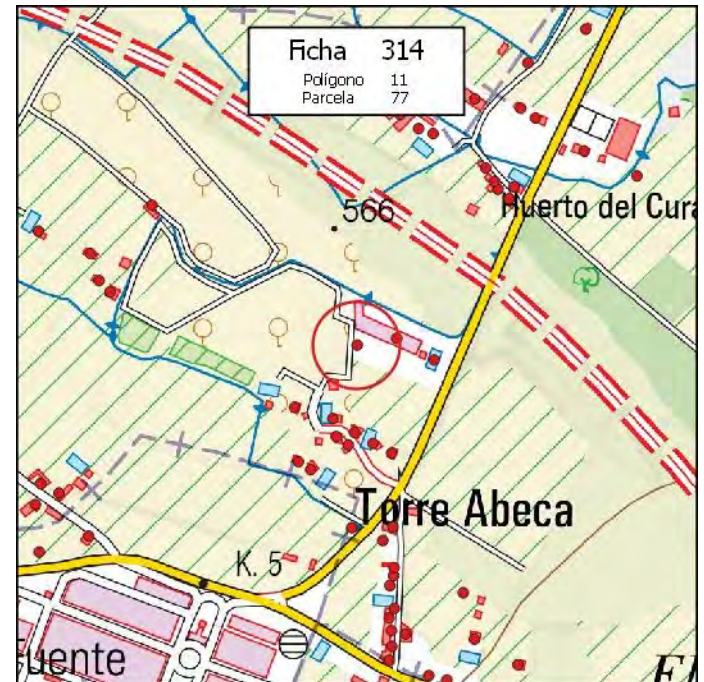
Disciplina Urbanística:

- Expte. restablecimiento orden perturbado
- Expediente de disciplina

Fotografía



Situación



MUNICIPIO: **PINOS PUENTE**

Nº de Ficha: **315**

DATOS CATASTRALES

Polígono: **11**

Paraje: **EL BERBENAL**

Parcela: **80**

Coordenadas UTM (ETRS89)

Superficie: **0,1800 Has.**

X: **435.792** Y: **4.119.374**

DATOS DE LA EDIFICACIÓN (Según Inspección Visual)

Uso actual: **RESIDENCIAL**

Estado de conservación: **MUY BUENO**

Nº de edificaciones: **1**

Superficie aproximada de construcción: **70 m²**

Nº Plantas: **1**

OBSERVACIONES

MÁS VIVIENDA DE 55 Y PISCINA DE 25 M2

AFECCIONES TERRITORIALES

ÁMBITO PROTECCIÓN DE LA VEGA

EXPEDIENTE ADMINISTRATIVO

(A cumplimentar por el Ayto.)

Licencia de Obras

- No solicitada
- Concedida
- Denegada
- Pendiente

Disciplina Urbanística:

- Expte. restablecimiento orden perturbado
- Expediente de disciplina

Fotografía



Situación



MUNICIPIO: **PINOS PUENTE**

Nº de Ficha: **316**

DATOS CATASTRALES

Polígono: **11**

Paraje: **EL BERBENAL**

Parcela: **84**

Coordenadas UTM (ETRS89)

Superficie: **0,3200 Has.**

X: **435.737** Y: **4.119.413**

DATOS DE LA EDIFICACIÓN (Según Inspección Visual)

Uso actual: **RESIDENCIAL**

Estado de conservación: **MUY BUENO**

Nº de edificaciones: **1**

Superficie aproximada de construcción: **110 m²**

Nº Plantas: **1**

OBSERVACIONES

[Empty box for observations]

AFECCIONES TERRITORIALES

ÁMBITO PROTECCIÓN DE LA VEGA

EXPEDIENTE ADMINISTRATIVO

(A cumplimentar por el Ayto.)

Licencia de Obras

- No solicitada
- Concedida
- Denegada
- Pendiente

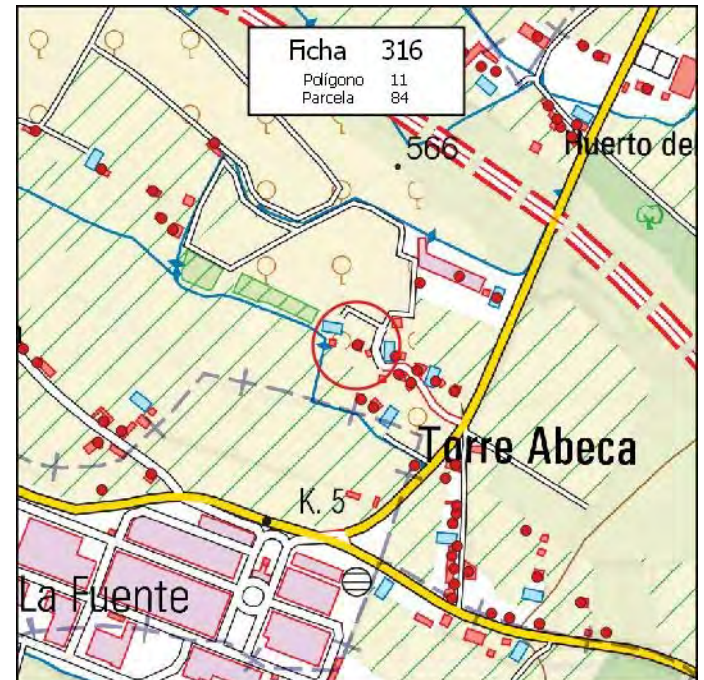
Disciplina Urbanística:

- Expte. restablecimiento orden perturbado
- Expediente de disciplina

Fotografía



Situación



MUNICIPIO: **PINOS PUENTE**

Nº de Ficha: **317**

DATOS CATASTRALES

Polígono: **11**

Paraje: **EL BERBENAL**

Parcela: **92**

Coordenadas UTM (ETRS89)

Superficie: **1,0800 Has.**

X: **435.467** Y: **4.119.617**

DATOS DE LA EDIFICACIÓN (Según Inspección Visual)

Uso actual: **AGRÍCOLA**

Estado de conservación: **MUY BUENO**

Nº de edificaciones: **1**

Superficie aproximada de construcción: **225 m²**

Nº Plantas: **1**

OBSERVACIONES

[Empty box for observations]

AFECCIONES TERRITORIALES

ÁMBITO PROTECCIÓN DE LA VEGA

EXPEDIENTE ADMINISTRATIVO

(A cumplimentar por el Ayto.)

Licencia de Obras

- No solicitada
- Concedida
- Denegada
- Pendiente

Disciplina Urbanística:

- Expte. restablecimiento orden perturbado
- Expediente de disciplina

Fotografía



Situación



MUNICIPIO: **PINOS PUENTE**

Nº de Ficha: **318**

DATOS CATASTRALES

Polígono: **11**

Paraje: **EL BERBENAL**

Parcela: **92**

Coordenadas UTM (ETRS89)

Superficie: **1,0800 Has.**

X: **435.479**

Y: **4.119.581**

DATOS DE LA EDIFICACIÓN (Según Inspección Visual)

Uso actual: **AGRÍCOLA**

Estado de conservación: **MUY BUENO**

Nº de edificaciones: **1**

Superficie aproximada de construcción: **100 m²**

Nº Plantas: **1**

OBSERVACIONES

AFECCIONES TERRITORIALES

ÁMBITO PROTECCIÓN DE LA VEGA

EXPEDIENTE ADMINISTRATIVO

(A cumplimentar por el Ayto.)

Licencia de Obras

- No solicitada
- Concedida
- Denegada
- Pendiente

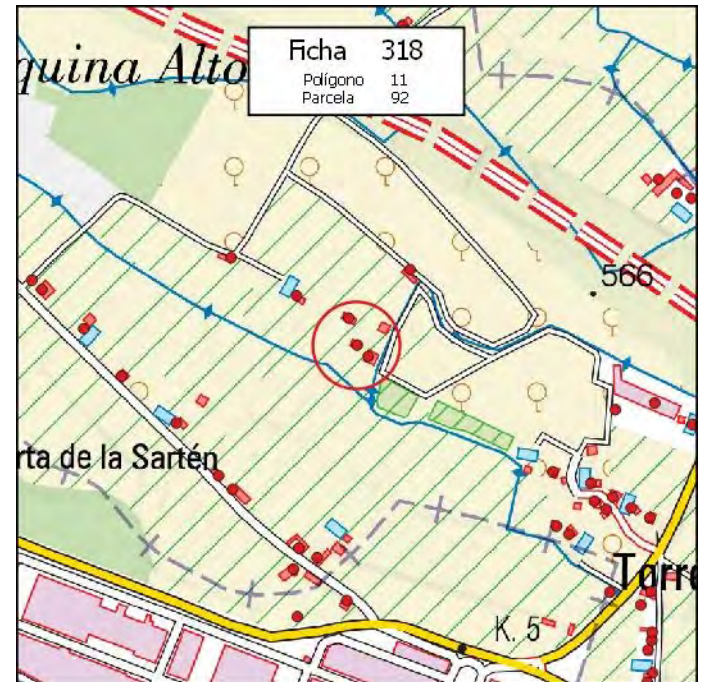
Disciplina Urbanística:

- Expte. restablecimiento orden perturbado
- Expediente de disciplina

Fotografía



Situación



MUNICIPIO: **PINOS PUENTE**

Nº de Ficha: **319**

DATOS CATASTRALES

Polígono: **11**

Paraje: **EL BERBENAL**

Parcela: **92**

Coordenadas UTM (ETRS89)

Superficie: **1,0800 Has.**

X: **435.493**

Y: **4.119.566**

DATOS DE LA EDIFICACIÓN (Según Inspección Visual)

Uso actual: **AGRÍCOLA**

Estado de conservación: **MUY BUENO**

Nº de edificaciones: **1**

Superficie aproximada de construcción: **300 m²**

Nº Plantas: **1**

OBSERVACIONES

AFECCIONES TERRITORIALES

ÁMBITO PROTECCIÓN DE LA VEGA

EXPEDIENTE ADMINISTRATIVO
(A cumplimentar por el Ayto.)

Licencia de Obras

No solicitada

Concedida

Denegada

Pendiente

Disciplina Urbanística:

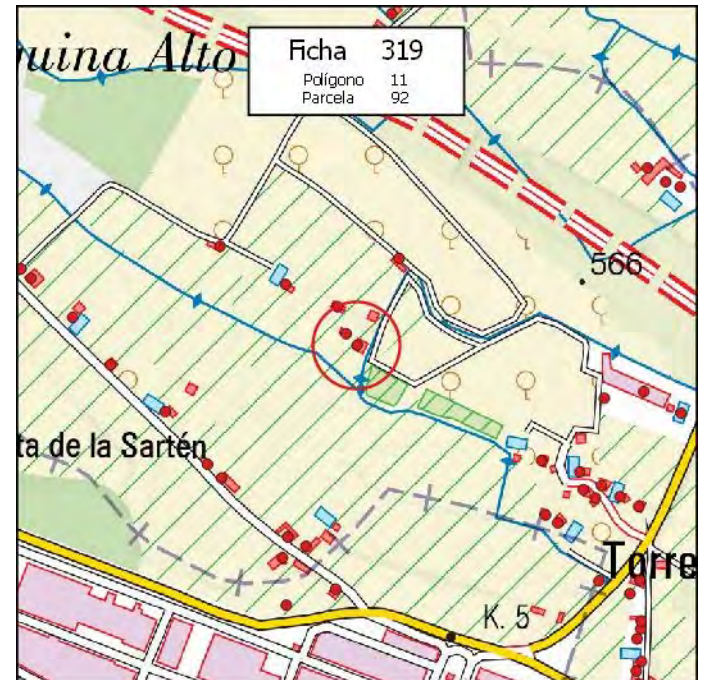
Expte. restablecimiento orden perturbado

Expediente de disciplina

Fotografía



Situación



MUNICIPIO: **PINOS PUENTE**

Nº de Ficha: **320**

DATOS CATASTRALES

Polígono: **11**

Paraje: **EL BERBENAL**

Parcela: **95**

Coordenadas UTM (ETRS89)

Superficie: **0,5800 Has.**

X: **435.295**

Y: **4.119.408**

DATOS DE LA EDIFICACIÓN (Según Inspección Visual)

Uso actual: **AGRÍCOLA**

Estado de conservación: **REGULAR**

Nº de edificaciones: **1**

Superficie aproximada de construcción: **125 m²**

Nº Plantas: **1**

OBSERVACIONES

[Empty box for observations]

AFECCIONES TERRITORIALES

ÁMBITO PROTECCIÓN DE LA VEGA

EXPEDIENTE ADMINISTRATIVO

(A cumplimentar por el Ayto.)

Licencia de Obras

- No solicitada
- Concedida
- Denegada
- Pendiente

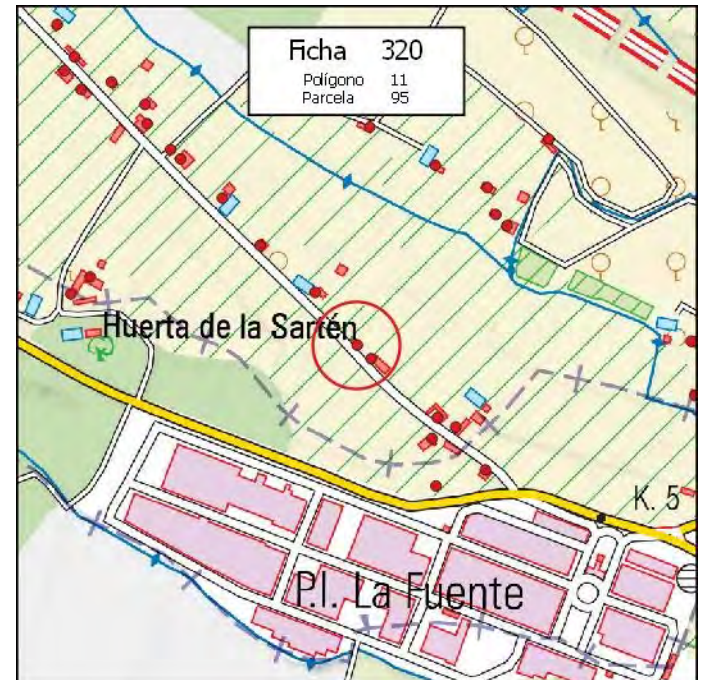
Disciplina Urbanística:

- Expte. restablecimiento orden perturbado
- Expediente de disciplina

Fotografía



Situación



MUNICIPIO: **PINOS PUENTE**

Nº de Ficha: **321**

DATOS CATASTRALES

Polígono: **11**

Paraje: **EL BERBENAL**

Parcela: **96**

Coordenadas UTM (ETRS89)

Superficie: **0,4200 Has.**

X: **435.314**

Y: **4.119.389**

DATOS DE LA EDIFICACIÓN (Según Inspección Visual)

Uso actual: **AGRÍCOLA**

Estado de conservación: **BUENO**

Nº de edificaciones: **1**

Superficie aproximada de construcción: **250 m²**

Nº Plantas: **1**

OBSERVACIONES

AFECCIONES TERRITORIALES

ÁMBITO PROTECCIÓN DE LA VEGA

EXPEDIENTE ADMINISTRATIVO

(A cumplimentar por el Ayto.)

Licencia de Obras

- No solicitada
- Concedida
- Denegada
- Pendiente

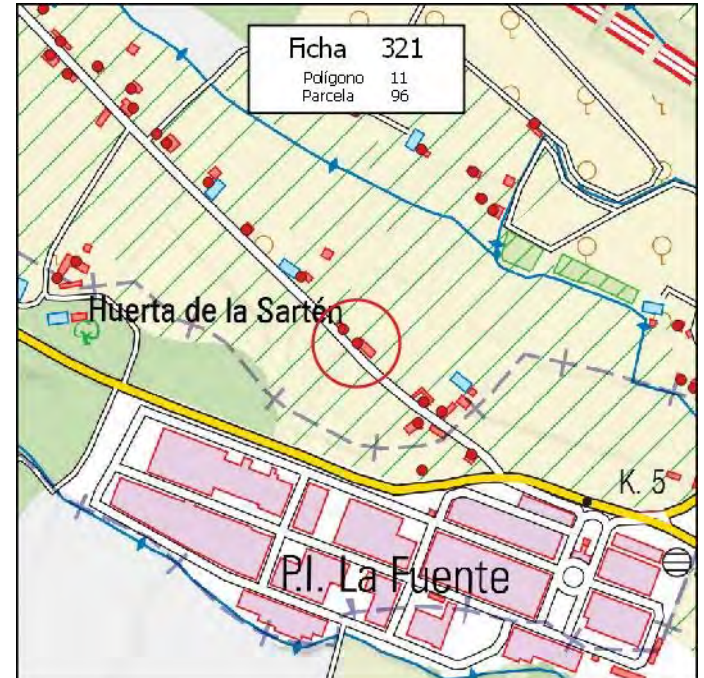
Disciplina Urbanística:

- Expte. restablecimiento orden perturbado
- Expediente de disciplina

Fotografía



Situación



MUNICIPIO: **PINOS PUENTE**

Nº de Ficha: **322**

DATOS CATASTRALES

Polígono: **11**

Paraje: **EL BERBENAL**

Parcela: **101**

Coordenadas UTM (ETRS89)

Superficie: **1,0000 Has.**

X: **435.426** Y: **4.119.299**

DATOS DE LA EDIFICACIÓN (Según Inspección Visual)

Uso actual: **RESID-AGRÍCOLA**

Estado de conservación: **BUENO**

Nº de edificaciones: **1**

Superficie aproximada de construcción: **80 m²**

Nº Plantas: **2**

OBSERVACIONES

MÁS SECADERO DE 300 M2

AFECCIONES TERRITORIALES

ÁMBITO PROTECCIÓN DE LA VEGA

EXPEDIENTE ADMINISTRATIVO

(A cumplimentar por el Ayto.)

Licencia de Obras

- No solicitada
- Concedida
- Denegada
- Pendiente

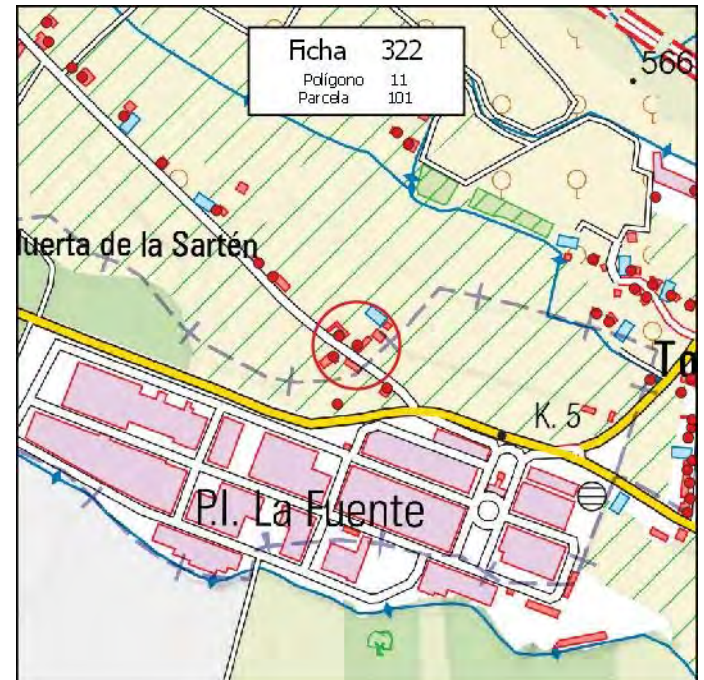
Disciplina Urbanística:

- Expte. restablecimiento orden perturbado
- Expediente de disciplina

Fotografía



Situación



MUNICIPIO: **PINOS PUENTE**

Nº de Ficha: **323**

DATOS CATASTRALES

Polígono: **11**

Paraje: **EL BERBENAL**

Parcela: **102**

Coordenadas UTM (ETRS89)

Superficie: **0,0400 Has.**

X: **435.401** Y: **4.119.311**

DATOS DE LA EDIFICACIÓN (Según Inspección Visual)

Uso actual: **RESID-AGRÍCOLA**

Estado de conservación: **REGULAR**

Nº de edificaciones: **1**

Superficie aproximada de construcción: **80 m²**

Nº Plantas: **2**

OBSERVACIONES

MÁS SECADERO DE 200 M2

AFECCIONES TERRITORIALES

ÁMBITO PROTECCIÓN DE LA VEGA

EXPEDIENTE ADMINISTRATIVO

(A cumplimentar por el Ayto.)

Licencia de Obras

- No solicitada
- Concedida
- Denegada
- Pendiente

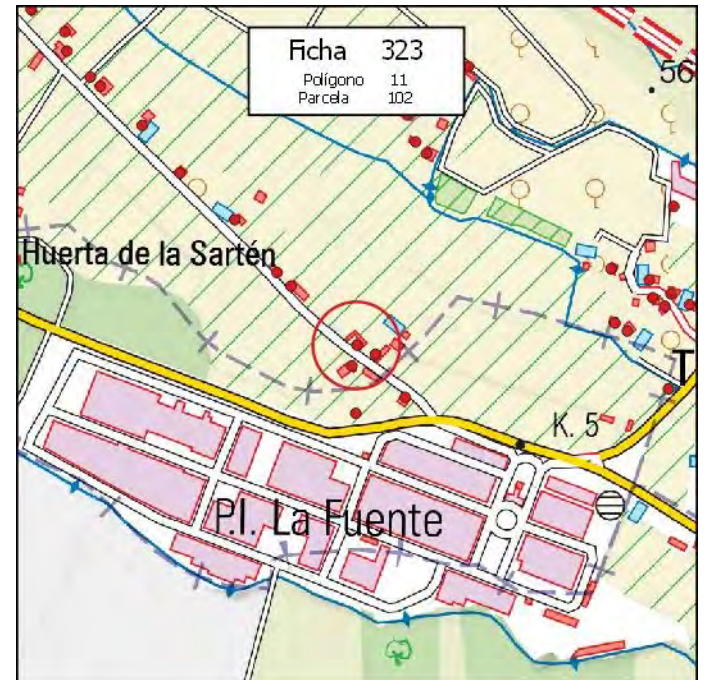
Disciplina Urbanística:

- Expte. restablecimiento orden perturbado
- Expediente de disciplina

Fotografía



Situación



MUNICIPIO: **PINOS PUENTE**

Nº de Ficha: **324**

DATOS CATASTRALES

Polígono: **11**

Paraje: **EL BERBENAL**

Parcela: **106**

Coordenadas UTM (ETRS89)

Superficie: **0,3600 Has.**

X: **435.759** Y: **4.119.330**

DATOS DE LA EDIFICACIÓN (Según Inspección Visual)

Uso actual: **RESIDENCIAL**

Estado de conservación: **MUY BUENO**

Nº de edificaciones: **1**

Superficie aproximada de construcción: **150 m²**

Nº Plantas: **1**

OBSERVACIONES

MÁS PISCINA DE 25 M2

AFECCIONES TERRITORIALES

ÁMBITO PROTECCIÓN DE LA VEGA

EXPEDIENTE ADMINISTRATIVO

(A cumplimentar por el Ayto.)

Licencia de Obras

- No solicitada
- Concedida
- Denegada
- Pendiente

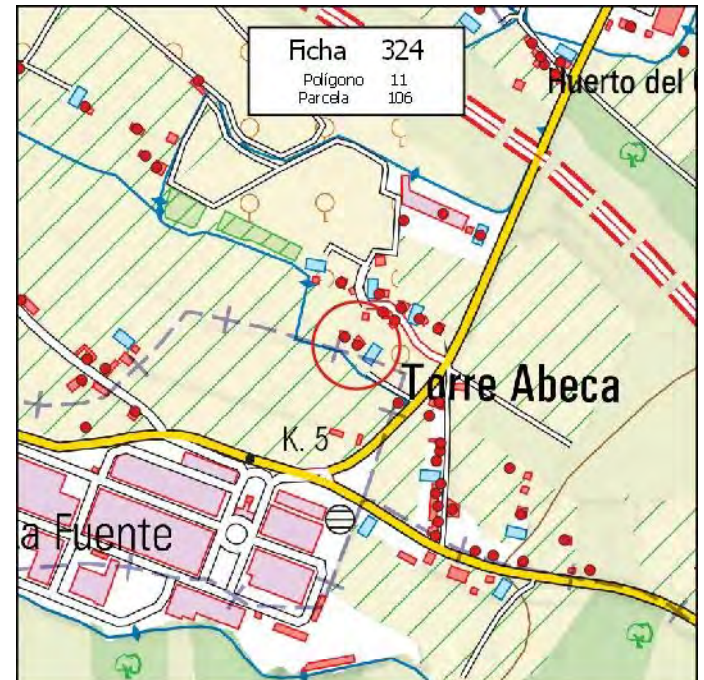
Disciplina Urbanística:

- Expte. restablecimiento orden perturbado
- Expediente de disciplina

Fotografía



Situación



MUNICIPIO: **PINOS PUENTE**

Nº de Ficha: **325**

DATOS CATASTRALES

Polígono: **11**

Paraje: **EL BERBENAL**

Parcela: **107**

Coordenadas UTM (ETRS89)

Superficie: **0,0600 Has.**

X: **435.867**

Y: **4.119.254**

DATOS DE LA EDIFICACIÓN (Según Inspección Visual)

Uso actual: **COMERCIAL**

Estado de conservación: **MUY BUENO**

Nº de edificaciones: **1**

Superficie aproximada de construcción: **240 m²**

Nº Plantas: **2**

OBSERVACIONES

AFECCIONES TERRITORIALES

ÁMBITO PROTECCIÓN DE LA VEGA

EXPEDIENTE ADMINISTRATIVO

(A cumplimentar por el Ayto.)

Licencia de Obras

- No solicitada
- Concedida
- Denegada
- Pendiente

Disciplina Urbanística:

- Expte. restablecimiento orden perturbado
- Expediente de disciplina

Fotografía



Situación



MUNICIPIO: **PINOS PUENTE**

Nº de Ficha: **326**

DATOS CATASTRALES

Polígono: **11**

Paraje: **EL BERBENAL**

Parcela: **108**

Coordenadas UTM (ETRS89)

Superficie: **0,0700 Has.**

X: **435.813** Y: **4.119.253**

DATOS DE LA EDIFICACIÓN (Según Inspección Visual)

Uso actual: **AGRÍCOLA**

Estado de conservación: **MUY BUENO**

Nº de edificaciones: **1**

Superficie aproximada de construcción: **160 m²**

Nº Plantas: **1**

OBSERVACIONES

[Empty box for observations]

AFECCIONES TERRITORIALES

ÁMBITO PROTECCIÓN DE LA VEGA

EXPEDIENTE ADMINISTRATIVO

(A cumplimentar por el Ayto.)

Licencia de Obras

- No solicitada
- Concedida
- Denegada
- Pendiente

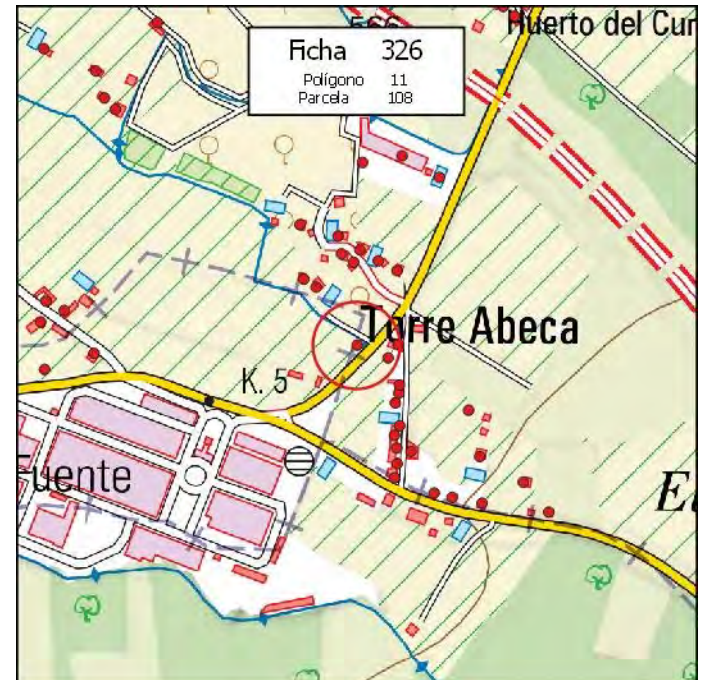
Disciplina Urbanística:

- Expte. restablecimiento orden perturbado
- Expediente de disciplina

Fotografía



Situación



MUNICIPIO: **PINOS PUENTE**

Nº de Ficha: **327**

DATOS CATASTRALES

Polígono: **11**

Paraje: **EL BERBENAL**

Parcela: **110**

Coordenadas UTM (ETRS89)

Superficie: **0,0800 Has.**

X: **435.854**

Y: **4.119.236**

DATOS DE LA EDIFICACIÓN (Según Inspección Visual)

Uso actual: **TURÍSTICO**

Estado de conservación: **MUY BUENO**

Nº de edificaciones: **1**

Superficie aproximada de construcción: **60 m²**

Nº Plantas: **1**

OBSERVACIONES

AFECCIONES TERRITORIALES

ÁMBITO PROTECCIÓN DE LA VEGA

EXPEDIENTE ADMINISTRATIVO

(A cumplimentar por el Ayto.)

Licencia de Obras

- No solicitada
- Concedida
- Denegada
- Pendiente

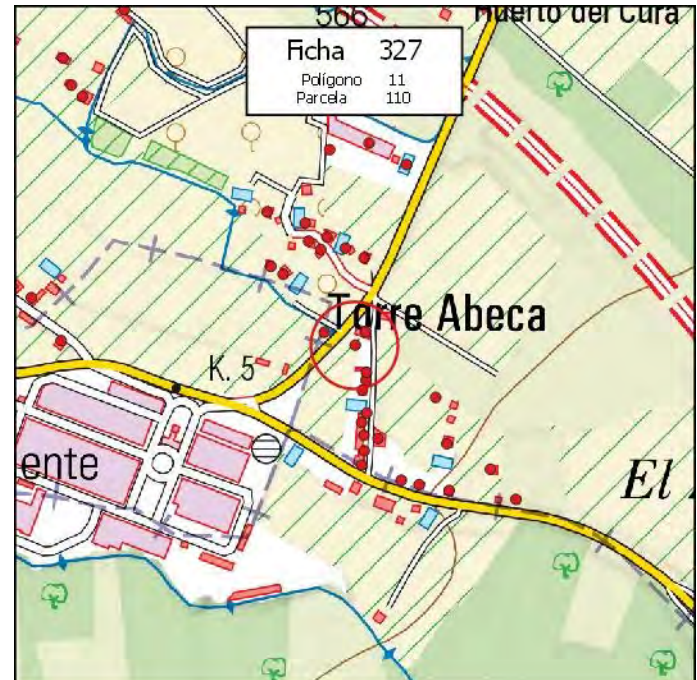
Disciplina Urbanística:

- Expte. restablecimiento orden perturbado
- Expediente de disciplina

Fotografía



Situación



MUNICIPIO: **PINOS PUENTE**

Nº de Ficha: **328**

DATOS CATASTRALES

Polígono: **11**

Paraje: **EL BERBENAL**

Parcela: **111**

Coordenadas UTM (ETRS89)

Superficie: **0,0300 Has.**

X: **435.808**

Y: **4.119.363**

DATOS DE LA EDIFICACIÓN (Según Inspección Visual)

Uso actual: **RESIDENCIAL**

Estado de conservación: **MUY BUENO**

Nº de edificaciones: **1**

Superficie aproximada de construcción: **80 m²**

Nº Plantas: **1**

OBSERVACIONES

AFECCIONES TERRITORIALES

ÁMBITO PROTECCIÓN DE LA VEGA

EXPEDIENTE ADMINISTRATIVO

(A cumplimentar por el Ayto.)

Licencia de Obras

- No solicitada
- Concedida
- Denegada
- Pendiente

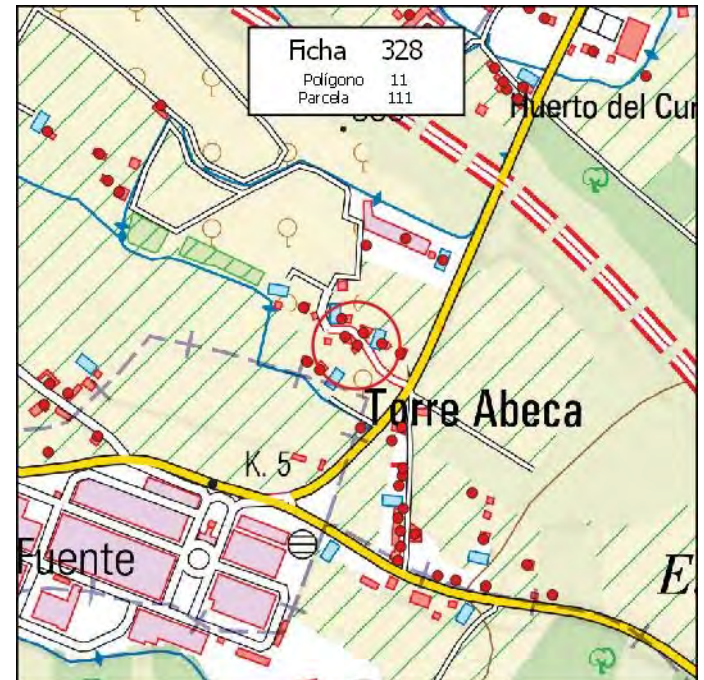
Disciplina Urbanística:

- Expte. restablecimiento orden perturbado
- Expediente de disciplina

Fotografía



Situación



MUNICIPIO: **PINOS PUENTE**

Nº de Ficha: **329**

DATOS CATASTRALES

Polígono: **11**

Paraje: **EL BERBENAL**

Parcela: **112**

Coordenadas UTM (ETRS89)

Superficie: **0,0300 Has.**

X: **435.868** Y: **4.119.189**

DATOS DE LA EDIFICACIÓN (Según Inspección Visual)

Uso actual: **RESID-AGRÍCOLA**

Estado de conservación: **MALO**

Nº de edificaciones: **1**

Superficie aproximada de construcción: **75 m²**

Nº Plantas: **2**

OBSERVACIONES

[Empty box for observations]

AFECCIONES TERRITORIALES

ÁMBITO PROTECCIÓN DE LA VEGA

EXPEDIENTE ADMINISTRATIVO

(A cumplimentar por el Ayto.)

Licencia de Obras

- No solicitada
- Concedida
- Denegada
- Pendiente

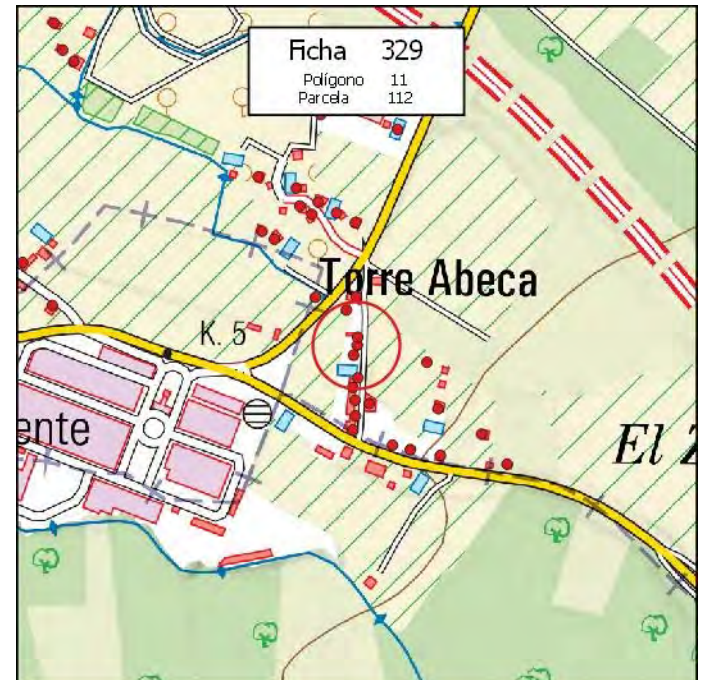
Disciplina Urbanística:

- Expte. restablecimiento orden perturbado
- Expediente de disciplina

Fotografía



Situación



MUNICIPIO: **PINOS PUENTE**

Nº de Ficha: **330**

DATOS CATASTRALES

Polígono: **11**

Paraje: **EL BERBENAL**

Parcela: **113**

Coordenadas UTM (ETRS89)

Superficie: **0,0700 Has.**

X: **435.869** Y: **4.119.146**

DATOS DE LA EDIFICACIÓN (Según Inspección Visual)

Uso actual: **RESIDENCIAL**

Estado de conservación: **MUY BUENO**

Nº de edificaciones: **1**

Superficie aproximada de construcción: **150 m²**

Nº Plantas: **2**

OBSERVACIONES

MÁS PISCINA DE 30 M2

AFECCIONES TERRITORIALES

ÁMBITO PROTECCIÓN DE LA VEGA

EXPEDIENTE ADMINISTRATIVO

(A cumplimentar por el Ayto.)

Licencia de Obras

- No solicitada
- Concedida
- Denegada
- Pendiente

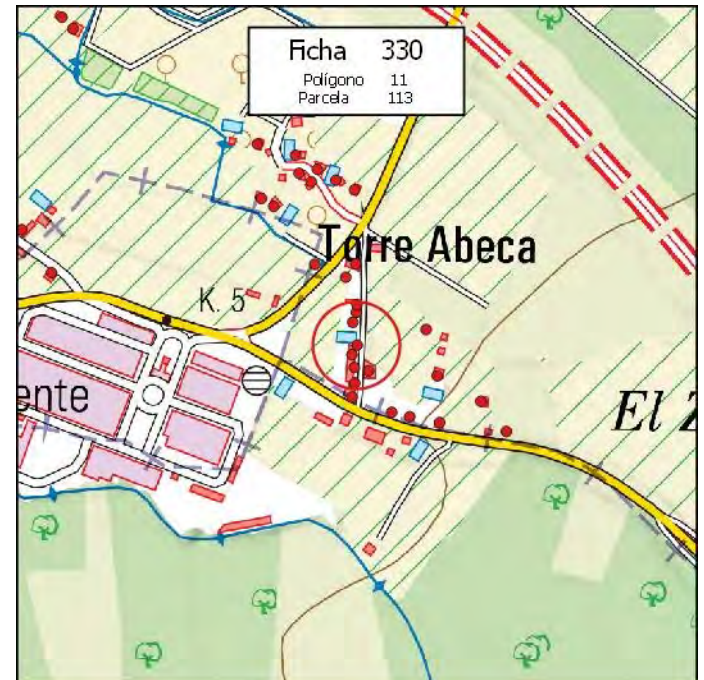
Disciplina Urbanística:

- Expte. restablecimiento orden perturbado
- Expediente de disciplina

Fotografía



Situación



MUNICIPIO: **PINOS PUENTE**

Nº de Ficha: **331**

DATOS CATASTRALES

Polígono: **11**

Paraje: **EL BERBENAL**

Parcela: **114**

Coordenadas UTM (ETRS89)

Superficie: **0,1400 Has.**

X: **435.862**

Y: **4.119.077**

DATOS DE LA EDIFICACIÓN (Según Inspección Visual)

Uso actual: **RESID-AGRÍCOLA**

Estado de conservación: **MUY BUENO**

Nº de edificaciones: **1**

Superficie aproximada de construcción: **160 m²**

Nº Plantas: **1**

OBSERVACIONES

AFECCIONES TERRITORIALES

ÁMBITO PROTECCIÓN DE LA VEGA

ESPACIOS LIBRES DE LA VEGA

EXPEDIENTE ADMINISTRATIVO

(A cumplimentar por el Ayto.)

Licencia de Obras

- No solicitada
- Concedida
- Denegada
- Pendiente

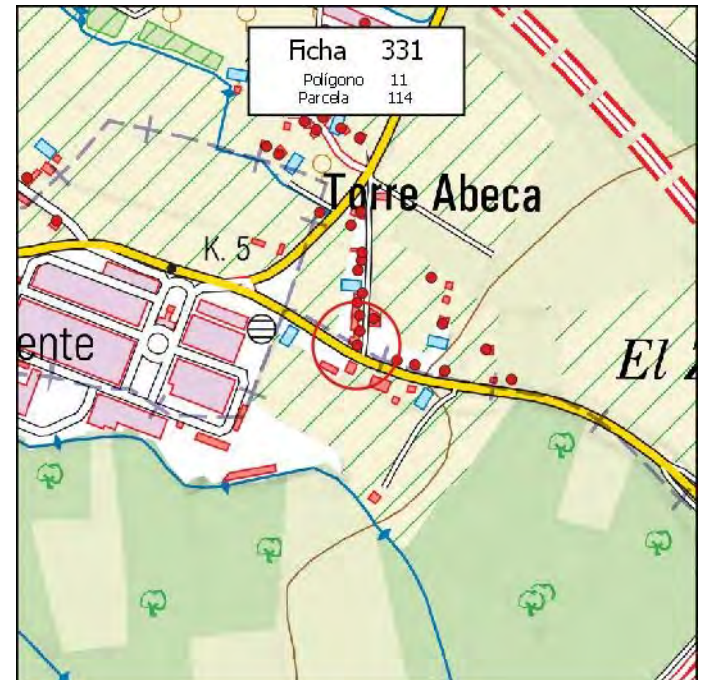
Disciplina Urbanística:

- Expte. restablecimiento orden perturbado
- Expediente de disciplina

Fotografía



Situación



MUNICIPIO: **PINOS PUENTE**

Nº de Ficha: **332**

DATOS CATASTRALES

Polígono: **11**

Paraje: **EL BERBENAL**

Parcela: **119**

Coordenadas UTM (ETRS89)

Superficie: **0,0100 Has.**

X: **435.841**

Y: **4.119.365**

DATOS DE LA EDIFICACIÓN (Según Inspección Visual)

Uso actual: **AGRÍCOLA**

Estado de conservación: **REGULAR**

Nº de edificaciones: **1**

Superficie aproximada de construcción: **55 m²**

Nº Plantas: **1**

OBSERVACIONES

MÁS PISCINA DE 30 M2

AFECCIONES TERRITORIALES

ÁMBITO PROTECCIÓN DE LA VEGA

EXPEDIENTE ADMINISTRATIVO

(A cumplimentar por el Ayto.)

Licencia de Obras

- No solicitada
- Concedida
- Denegada
- Pendiente

Disciplina Urbanística:

- Expte. restablecimiento orden perturbado
- Expediente de disciplina

Fotografía



Situación



MUNICIPIO: **PINOS PUENTE**

Nº de Ficha: **333**

DATOS CATASTRALES

Polígono: **11**

Paraje: **EL BERBENAL**

Parcela: **120**

Coordenadas UTM (ETRS89)

Superficie: **0,1600 Has.**

X: **435.866**

Y: **4.119.352**

DATOS DE LA EDIFICACIÓN (Según Inspección Visual)

Uso actual: **RESIDENCIAL**

Estado de conservación: **MUY BUENO**

Nº de edificaciones: **1**

Superficie aproximada de construcción: **125 m²**

Nº Plantas: **2**

OBSERVACIONES

MÁS PISCINA DE 50 M2

AFECCIONES TERRITORIALES

ÁMBITO PROTECCIÓN DE LA VEGA

EXPEDIENTE ADMINISTRATIVO

(A cumplimentar por el Ayto.)

Licencia de Obras

- No solicitada
- Concedida
- Denegada
- Pendiente

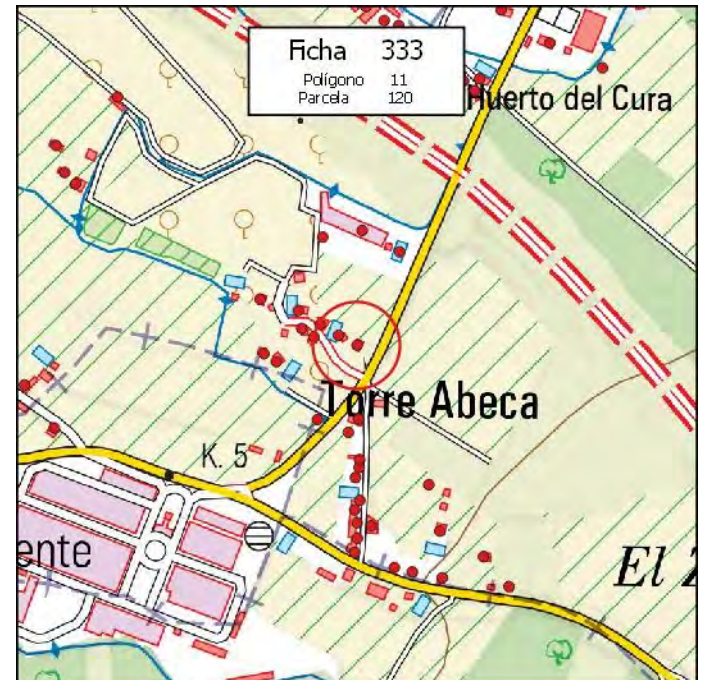
Disciplina Urbanística:

- Expte. restablecimiento orden perturbado
- Expediente de disciplina

Fotografía



Situación



MUNICIPIO: **PINOS PUENTE**

Nº de Ficha: **334**

DATOS CATASTRALES

Polígono: **11**

Paraje: **EL BERBENAL**

Parcela: **122**

Coordenadas UTM (ETRS89)

Superficie: **0,3400 Has.**

X: **435.015**

Y: **4.119.727**

DATOS DE LA EDIFICACIÓN (Según Inspección Visual)

Uso actual: **AGRÍCOLA**

Estado de conservación: **BUENO**

Nº de edificaciones: **1**

Superficie aproximada de construcción: **130 m²**

Nº Plantas: **1**

OBSERVACIONES

AFECCIONES TERRITORIALES

ÁMBITO PROTECCIÓN DE LA VEGA

EXPEDIENTE ADMINISTRATIVO

(A cumplimentar por el Ayto.)

Licencia de Obras

- No solicitada
- Concedida
- Denegada
- Pendiente

Disciplina Urbanística:

- Expte. restablecimiento orden perturbado
- Expediente de disciplina

Fotografía



Situación



MUNICIPIO: **PINOS PUENTE**

Nº de Ficha: **335**

DATOS CATASTRALES

Polígono: **11**

Paraje: **TARQUINAR**

Parcela: **130**

Coordenadas UTM (ETRS89)

Superficie: **0,1500 Has.**

X: **434.439** Y: **4.120.230**

DATOS DE LA EDIFICACIÓN (Según Inspección Visual)

Uso actual: **RESID-AGRÍCOLA**

Estado de conservación: **MUY BUENO**

Nº de edificaciones: **1**

Superficie aproximada de construcción: **75 m²**

Nº Plantas: **1**

OBSERVACIONES

AFECCIONES TERRITORIALES

ÁMBITO PROTECCIÓN DE LA VEGA

EXPEDIENTE ADMINISTRATIVO

(A cumplimentar por el Ayto.)

Licencia de Obras

- No solicitada
- Concedida
- Denegada
- Pendiente

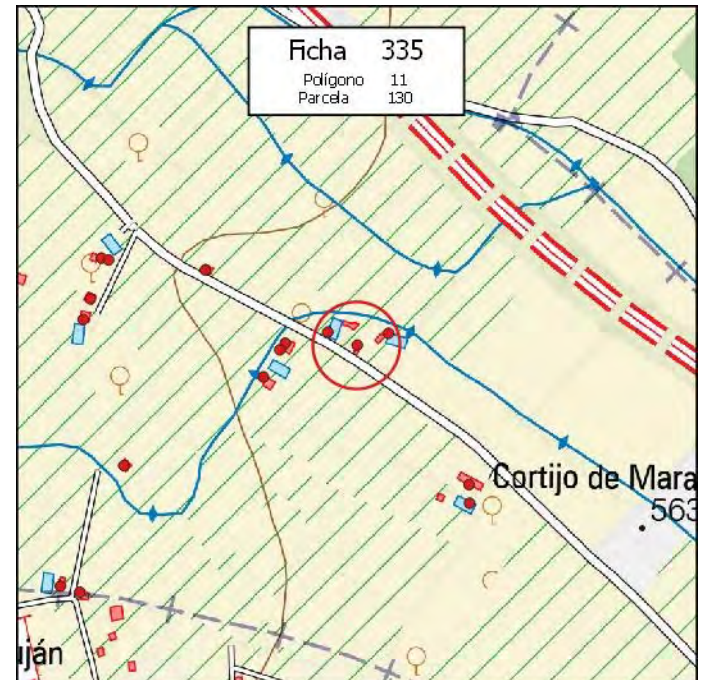
Disciplina Urbanística:

- Expte. restablecimiento orden perturbado
- Expediente de disciplina

Fotografía



Situación



MUNICIPIO: **PINOS PUENTE**

Nº de Ficha: **336**

DATOS CATASTRALES

Polígono: **11**

Paraje: **EL BERBENAL**

Parcela: **133**

Coordenadas UTM (ETRS89)

Superficie: **0,4500 Has.**

X: **435.742**

Y: **4.119.340**

DATOS DE LA EDIFICACIÓN (Según Inspección Visual)

Uso actual: **RESID-AGRÍCOLA**

Estado de conservación: **REGULAR**

Nº de edificaciones: **1**

Superficie aproximada de construcción: **50 m²**

Nº Plantas: **1**

OBSERVACIONES

AFECCIONES TERRITORIALES

ÁMBITO PROTECCIÓN DE LA VEGA

EXPEDIENTE ADMINISTRATIVO

(A cumplimentar por el Ayto.)

Licencia de Obras

- No solicitada
- Concedida
- Denegada
- Pendiente

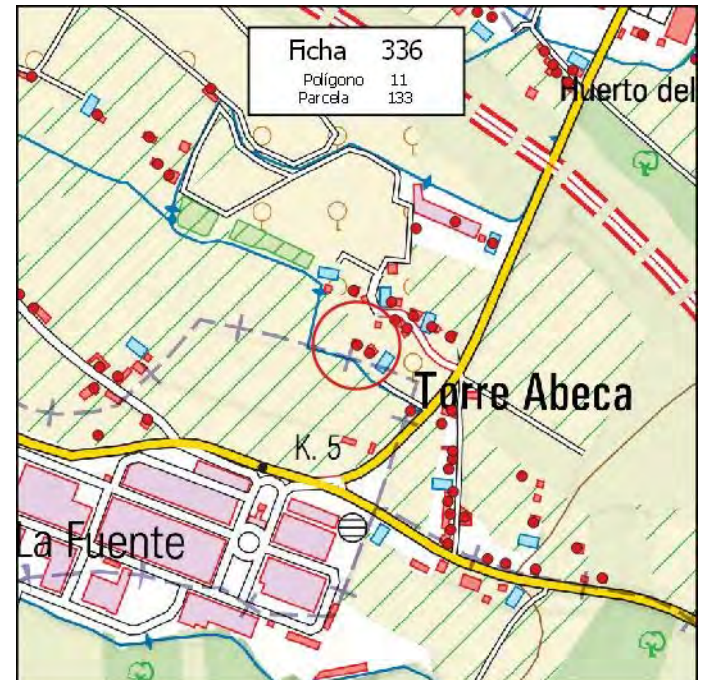
Disciplina Urbanística:

- Expte. restablecimiento orden perturbado
- Expediente de disciplina

Fotografía



Situación



MUNICIPIO: **PINOS PUENTE**

Nº de Ficha: **337**

DATOS CATASTRALES

Polígono: **11**

Paraje: **EL BERBENAL**

Parcela: **141**

Coordenadas UTM (ETRS89)

Superficie: **0,0300 Has.**

X: **435.869**

Y: **4.119.200**

DATOS DE LA EDIFICACIÓN (Según Inspección Visual)

Uso actual: **RESID-AGRÍCOLA**

Estado de conservación: **REGULAR**

Nº de edificaciones: **1**

Superficie aproximada de construcción: **100 m²**

Nº Plantas: **2**

OBSERVACIONES

AFECCIONES TERRITORIALES

ÁMBITO PROTECCIÓN DE LA VEGA

EXPEDIENTE ADMINISTRATIVO

(A cumplimentar por el Ayto.)

Licencia de Obras

- No solicitada
- Concedida
- Denegada
- Pendiente

Disciplina Urbanística:

- Expte. restablecimiento orden perturbado
- Expediente de disciplina

Fotografía



Situación



MUNICIPIO: **PINOS PUENTE**

Nº de Ficha: **338**

DATOS CATASTRALES

Polígono: **11**

Paraje: **EL BERBENAL**

Parcela: **146**

Coordenadas UTM (ETRS89)

Superficie: **2,7400 Has.**

X: **435.872** Y: **4.119.504**

DATOS DE LA EDIFICACIÓN (Según Inspección Visual)

Uso actual: **INDUSTRIAL**

Estado de conservación: **MUY BUENO**

Nº de edificaciones: **1**

Superficie aproximada de construcción: **1800 m²**

Nº Plantas: **1**

OBSERVACIONES

MÁS NAVE DE 150 M2

AFECCIONES TERRITORIALES

ÁMBITO PROTECCIÓN DE LA VEGA

EXPEDIENTE ADMINISTRATIVO

(A cumplimentar por el Ayto.)

Licencia de Obras

- No solicitada
- Concedida
- Denegada
- Pendiente

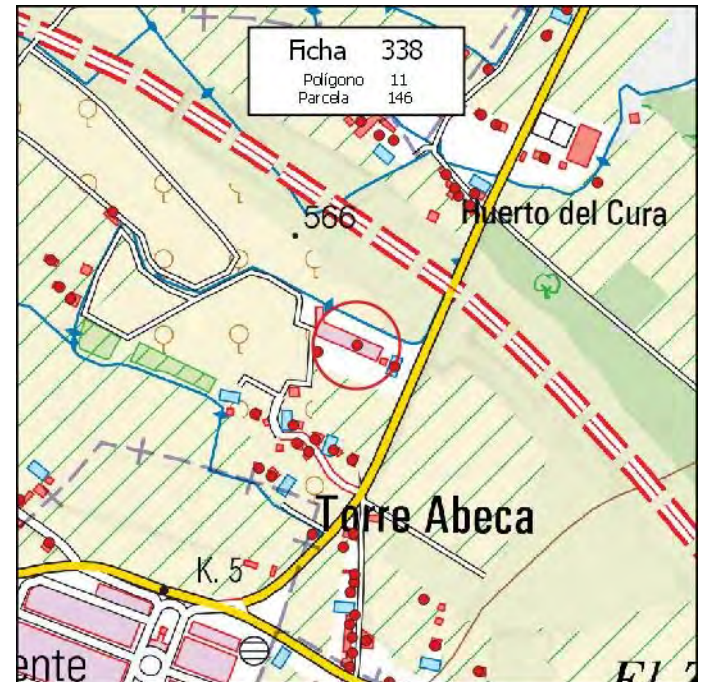
Disciplina Urbanística:

- Expte. restablecimiento orden perturbado
- Expediente de disciplina

Fotografía



Situación



MUNICIPIO: **PINOS PUENTE**

Nº de Ficha: **339**

DATOS CATASTRALES

Polígono: **11**

Paraje: **EL BERBENAL**

Parcela: **151**

Coordenadas UTM (ETRS89)

Superficie: **0,0600 Has.**

X: **435.863** Y: **4.119.176**

DATOS DE LA EDIFICACIÓN (Según Inspección Visual)

Uso actual: **AGRÍCOLA**

Estado de conservación: **MALO**

Nº de edificaciones: **1**

Superficie aproximada de construcción: **90 m²**

Nº Plantas: **1**

OBSERVACIONES

[Empty box for observations]

AFECCIONES TERRITORIALES

ÁMBITO PROTECCIÓN DE LA VEGA

EXPEDIENTE ADMINISTRATIVO

(A cumplimentar por el Ayto.)

Licencia de Obras

- No solicitada
- Concedida
- Denegada
- Pendiente

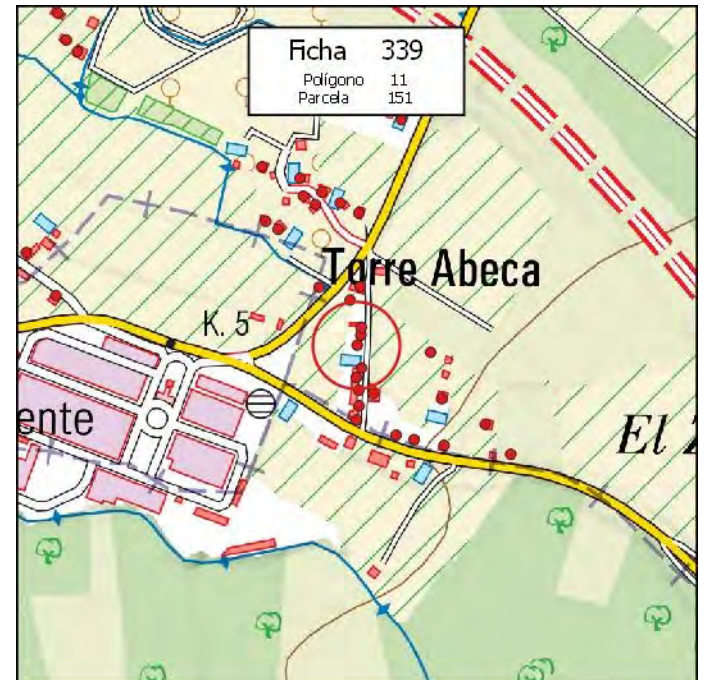
Disciplina Urbanística:

- Expte. restablecimiento orden perturbado
- Expediente de disciplina

Fotografía



Situación



MUNICIPIO: **PINOS PUENTE**

Nº de Ficha: **340**

DATOS CATASTRALES

Polígono: **11**

Paraje: **EL BERBENAL**

Parcela: **171**

Coordenadas UTM (ETRS89)

Superficie: **0,0200 Has.**

X: **435.862**

Y: **4.119.133**

DATOS DE LA EDIFICACIÓN (Según Inspección Visual)

Uso actual: **RESID-AGRÍCOLA**

Estado de conservación: **MUY BUENO**

Nº de edificaciones: **1**

Superficie aproximada de construcción: **100 m²**

Nº Plantas: **2**

OBSERVACIONES

AFECCIONES TERRITORIALES

ÁMBITO PROTECCIÓN DE LA VEGA

EXPEDIENTE ADMINISTRATIVO

(A cumplimentar por el Ayto.)

Licencia de Obras

- No solicitada
- Concedida
- Denegada
- Pendiente

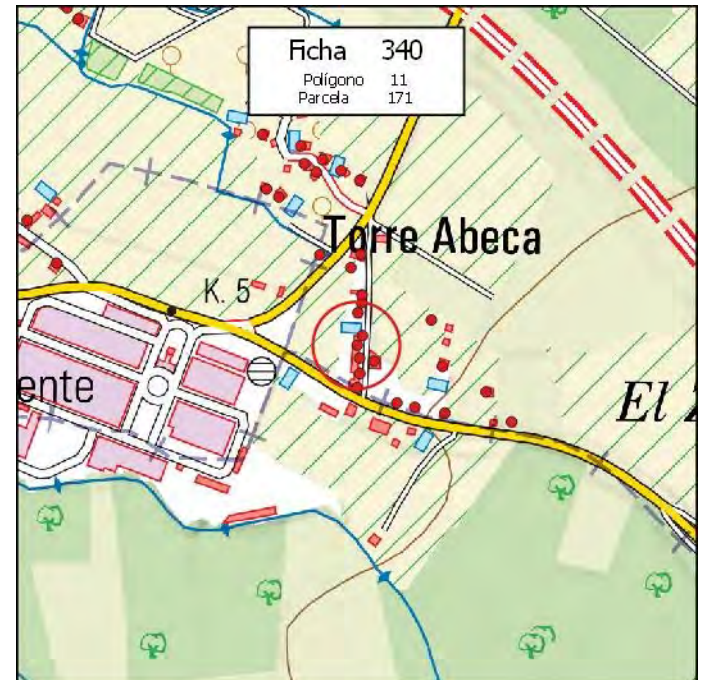
Disciplina Urbanística:

- Expte. restablecimiento orden perturbado
- Expediente de disciplina

Fotografía



Situación



MUNICIPIO: **PINOS PUENTE**

Nº de Ficha: **341**

DATOS CATASTRALES

Polígono: **11**

Paraje: **EL BERBENAL**

Parcela: **181**

Coordenadas UTM (ETRS89)

Superficie: **0,0200 Has.**

X: **435.866**

Y: **4.119.116**

DATOS DE LA EDIFICACIÓN (Según Inspección Visual)

Uso actual: **RESID-AGRÍCOLA**

Estado de conservación: **RUINA**

Nº de edificaciones: **1**

Superficie aproximada de construcción: **185 m²**

Nº Plantas: **1**

OBSERVACIONES

AFECCIONES TERRITORIALES

ÁMBITO PROTECCIÓN DE LA VEGA

EXPEDIENTE ADMINISTRATIVO

(A cumplimentar por el Ayto.)

Licencia de Obras

- No solicitada
- Concedida
- Denegada
- Pendiente

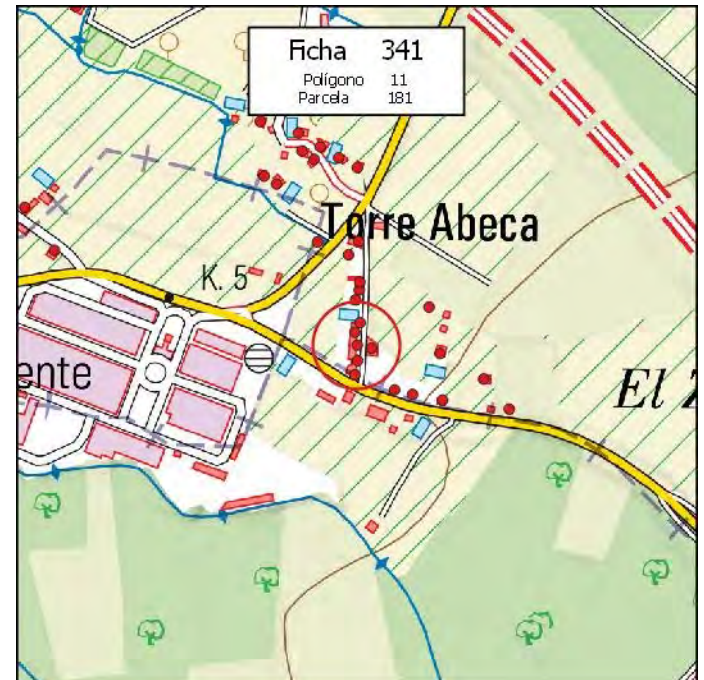
Disciplina Urbanística:

- Expte. restablecimiento orden perturbado
- Expediente de disciplina

Fotografía



Situación



MUNICIPIO: **PINOS PUENTE**

Nº de Ficha: **342**

DATOS CATASTRALES

Polígono: **11**

Paraje: **EL BERBENAL**

Parcela: **191**

Coordenadas UTM (ETRS89)

Superficie: **0,0200 Has.**

X: **435.866**

Y: **4.119.095**

DATOS DE LA EDIFICACIÓN (Según Inspección Visual)

Uso actual: **RESID-AGRÍCOLA**

Estado de conservación: **BUENO**

Nº de edificaciones: **1**

Superficie aproximada de construcción: **145 m²**

Nº Plantas: **2**

OBSERVACIONES

AFECCIONES TERRITORIALES

ÁMBITO PROTECCIÓN DE LA VEGA

EXPEDIENTE ADMINISTRATIVO

(A cumplimentar por el Ayto.)

Licencia de Obras

- No solicitada
- Concedida
- Denegada
- Pendiente

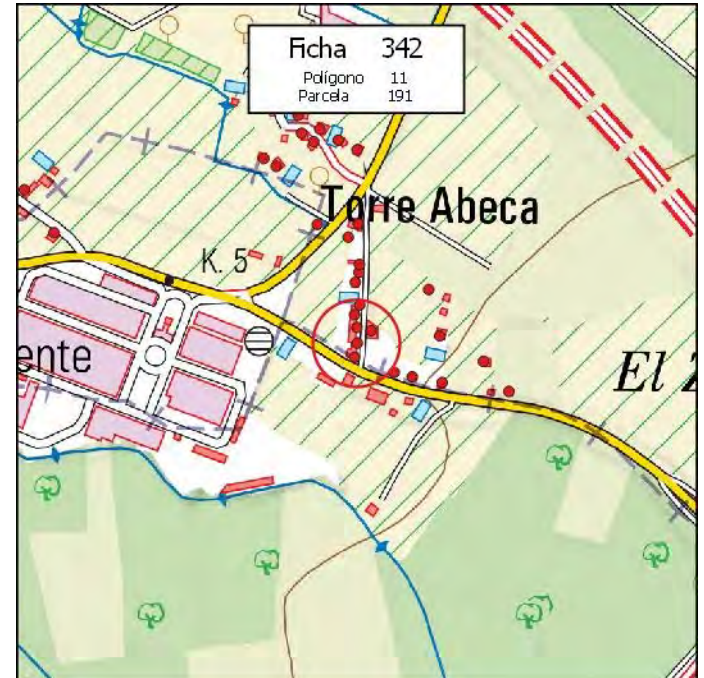
Disciplina Urbanística:

- Expte. restablecimiento orden perturbado
- Expediente de disciplina

Fotografía



Situación



MUNICIPIO: **PINOS PUENTE**

Nº de Ficha: **343**

DATOS CATASTRALES

Polígono: **11**

Paraje: **EL BERBENAL**

Parcela: **291**

Coordenadas UTM (ETRS89)

Superficie: **0,0100 Has.**

X: **435.817**

Y: **4.119.379**

DATOS DE LA EDIFICACIÓN (Según Inspección Visual)

Uso actual: **RESIDENCIAL**

Estado de conservación: **MUY BUENO**

Nº de edificaciones: **1**

Superficie aproximada de construcción: **125 m²**

Nº Plantas: **1**

OBSERVACIONES

AFECCIONES TERRITORIALES

ÁMBITO PROTECCIÓN DE LA VEGA

EXPEDIENTE ADMINISTRATIVO

(A cumplimentar por el Ayto.)

Licencia de Obras

- No solicitada
- Concedida
- Denegada
- Pendiente

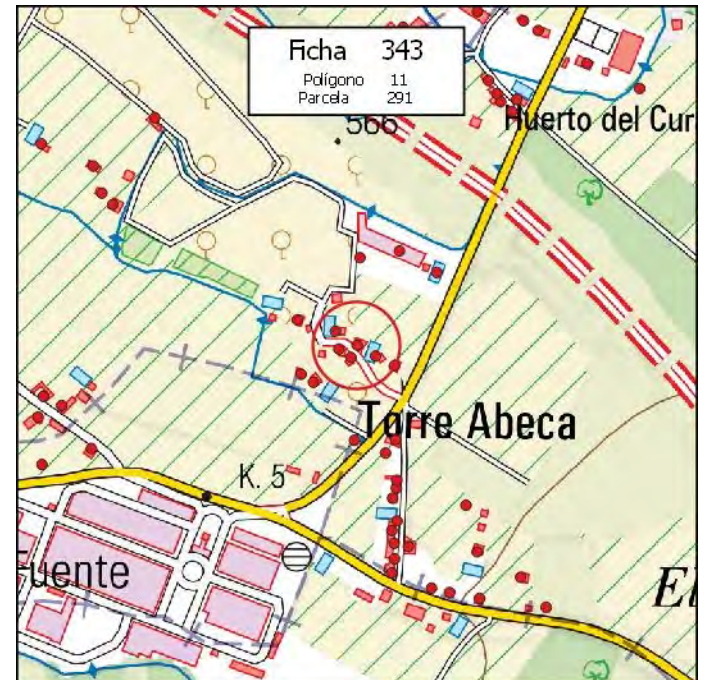
Disciplina Urbanística:

- Expte. restablecimiento orden perturbado
- Expediente de disciplina

Fotografía



Situación



MUNICIPIO: **PINOS PUENTE**

Nº de Ficha: **344**

DATOS CATASTRALES

Polígono: **11**

Paraje: **EL BERBENAL**

Parcela: **650**

Coordenadas UTM (ETRS89)

Superficie: **0,4900 Has.**

X: **435.048**

Y: **4.119.667**

DATOS DE LA EDIFICACIÓN (Según Inspección Visual)

Uso actual: **RESID-AGRÍCOLA**

Estado de conservación: **BUENO**

Nº de edificaciones: **1**

Superficie aproximada de construcción: **100 m²**

Nº Plantas: **1**

OBSERVACIONES

AFECCIONES TERRITORIALES

ÁMBITO PROTECCIÓN DE LA VEGA

EXPEDIENTE ADMINISTRATIVO

(A cumplimentar por el Ayto.)

Licencia de Obras

- No solicitada
- Concedida
- Denegada
- Pendiente

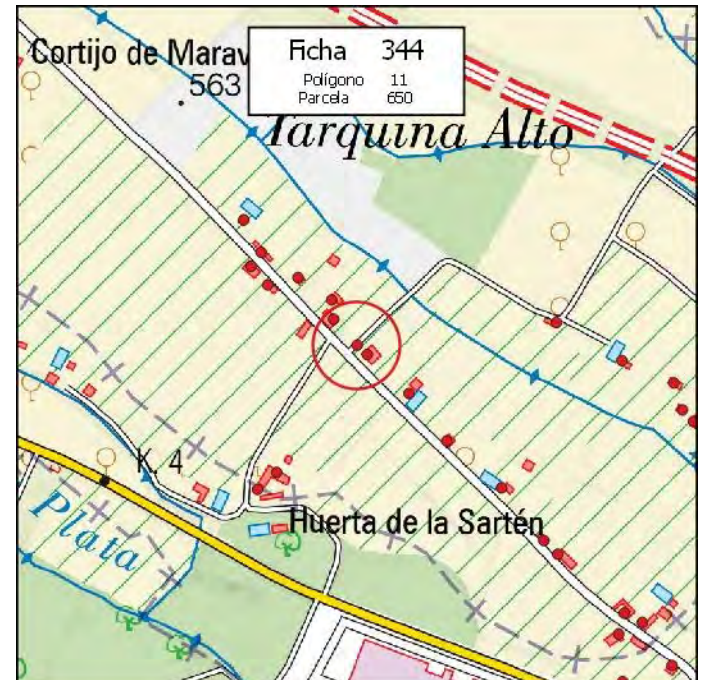
Disciplina Urbanística:

- Expte. restablecimiento orden perturbado
- Expediente de disciplina

Fotografía



Situación



MUNICIPIO: **PINOS PUENTE**

Nº de Ficha: **345**

DATOS CATASTRALES

Polígono: **11**

Paraje: **EL BERBENAL**

Parcela: **651**

Coordenadas UTM (ETRS89)

Superficie: **0,6900 Has.**

X: **435.062**

Y: **4.119.655**

DATOS DE LA EDIFICACIÓN (Según Inspección Visual)

Uso actual: **RESID-AGRÍCOLA**

Estado de conservación: **BUENO**

Nº de edificaciones: **1**

Superficie aproximada de construcción: **100 m²**

Nº Plantas: **2**

OBSERVACIONES

AFECCIONES TERRITORIALES

ÁMBITO PROTECCIÓN DE LA VEGA

EXPEDIENTE ADMINISTRATIVO
(A cumplimentar por el Ayto.)

Licencia de Obras

No solicitada

Concedida

Denegada

Pendiente

Disciplina Urbanística:

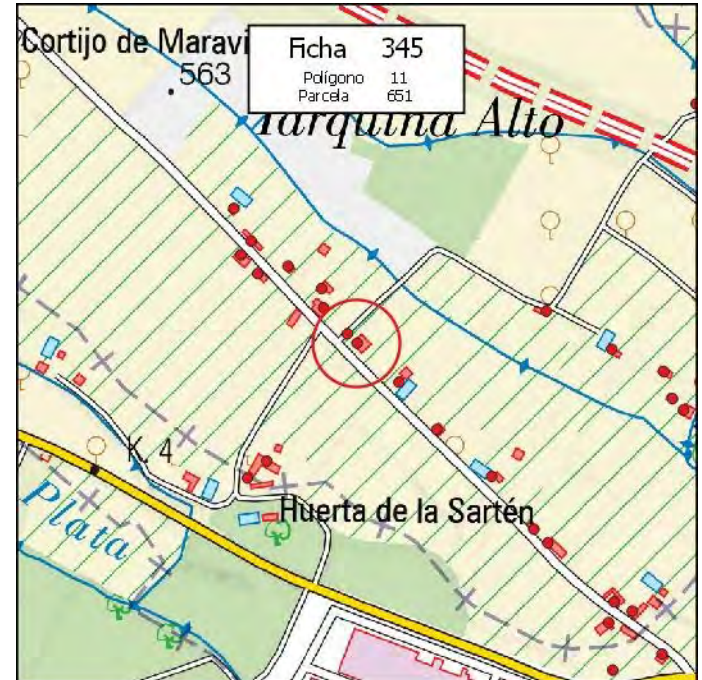
Expte. restablecimiento orden perturbado

Expediente de disciplina

Fotografía



Situación



MUNICIPIO: **PINOS PUENTE**

Nº de Ficha: **346**

DATOS CATASTRALES

Polígono: **11**

Paraje: **EL BERBENAL**

Parcela: **1000**

Coordenadas UTM (ETRS89)

Superficie: **0,5200 Has.**

X: **435.398**

Y: **4.119.646**

DATOS DE LA EDIFICACIÓN (Según Inspección Visual)

Uso actual: **RESID-AGRÍCOLA**

Estado de conservación: **MUY BUENO**

Nº de edificaciones: **1**

Superficie aproximada de construcción: **80 m²**

Nº Plantas: **1**

OBSERVACIONES

AFECCIONES TERRITORIALES

ÁMBITO PROTECCIÓN DE LA VEGA

EXPEDIENTE ADMINISTRATIVO

(A cumplimentar por el Ayto.)

Licencia de Obras

- No solicitada
- Concedida
- Denegada
- Pendiente

Disciplina Urbanística:

- Expte. restablecimiento orden perturbado
- Expediente de disciplina

Fotografía



Situación



MUNICIPIO: **PINOS PUENTE**

Nº de Ficha: **347**

DATOS CATASTRALES

Polígono: **11**

Paraje: **DISEMINADO 021**

Parcela: **-**

Coordenadas UTM (ETRS89)

Superficie: **0,1700 Has.**

X: **436.028**

Y: **4.119.705**

DATOS DE LA EDIFICACIÓN (Según Inspección Visual)

Uso actual: **RESIDENCIAL**

Estado de conservación: **MUY BUENO**

Nº de edificaciones: **1**

Superficie aproximada de construcción: **180 m²**

Nº Plantas: **2**

OBSERVACIONES

AFECCIONES TERRITORIALES

ÁMBITO PROTECCIÓN DE LA VEGA

EXPEDIENTE ADMINISTRATIVO

(A cumplimentar por el Ayto.)

Licencia de Obras

- No solicitada
- Concedida
- Denegada
- Pendiente

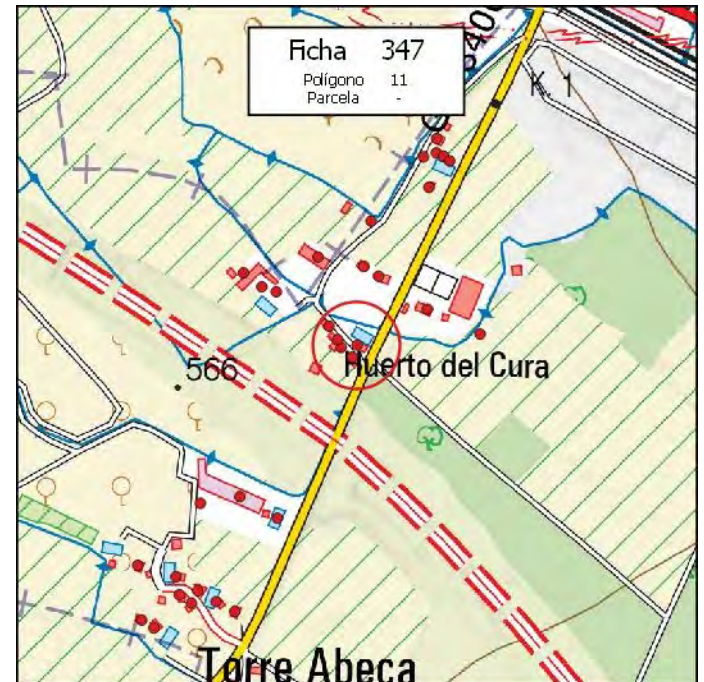
Disciplina Urbanística:

- Expte. restablecimiento orden perturbado
- Expediente de disciplina

Fotografía



Situación



MUNICIPIO: **PINOS PUENTE**

Nº de Ficha: **348**

DATOS CATASTRALES

Polígono: **11**

Paraje: **DISEMINADO NDUP-R**

Parcela: **-**

Coordenadas UTM (ETRS89)

Superficie: **0,0300 Has.**

X: **436.021** Y: **4.119.689**

DATOS DE LA EDIFICACIÓN (Según Inspección Visual)

Uso actual: **AGRÍCOLA**

Estado de conservación: **REGULAR**

Nº de edificaciones: **1**

Superficie aproximada de construcción: **225 m²**

Nº Plantas: **1**

OBSERVACIONES

[Empty box for observations]

AFECCIONES TERRITORIALES

ÁMBITO PROTECCIÓN DE LA VEGA

EXPEDIENTE ADMINISTRATIVO

(A cumplimentar por el Ayto.)

Licencia de Obras

- No solicitada
- Concedida
- Denegada
- Pendiente

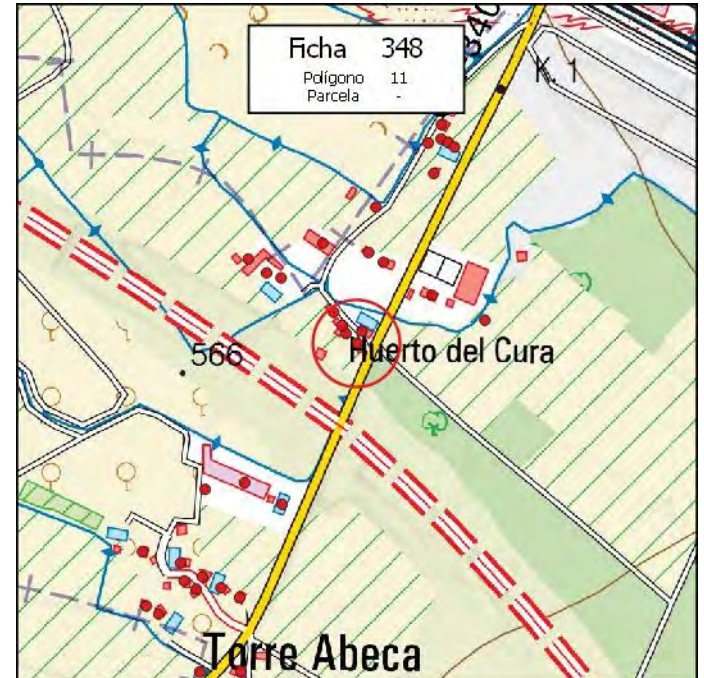
Disciplina Urbanística:

- Expte. restablecimiento orden perturbado
- Expediente de disciplina

Fotografía



Situación



MUNICIPIO: **PINOS PUENTE**

Nº de Ficha: **349**

DATOS CATASTRALES

Polígono: **11**

Paraje: **DISEMINADO NDUP-R**

Parcela: **-**

Coordenadas UTM (ETRS89)

Superficie: **0,0300 Has.**

X: **436.006**

Y: **4.119.702**

DATOS DE LA EDIFICACIÓN (Según Inspección Visual)

Uso actual: **AGRÍCOLA**

Estado de conservación: **MALO**

Nº de edificaciones: **1**

Superficie aproximada de construcción: **220 m²**

Nº Plantas: **1**

OBSERVACIONES

AFECCIONES TERRITORIALES

ÁMBITO PROTECCIÓN DE LA VEGA

EXPEDIENTE ADMINISTRATIVO

(A cumplimentar por el Ayto.)

Licencia de Obras

- No solicitada
- Concedida
- Denegada
- Pendiente

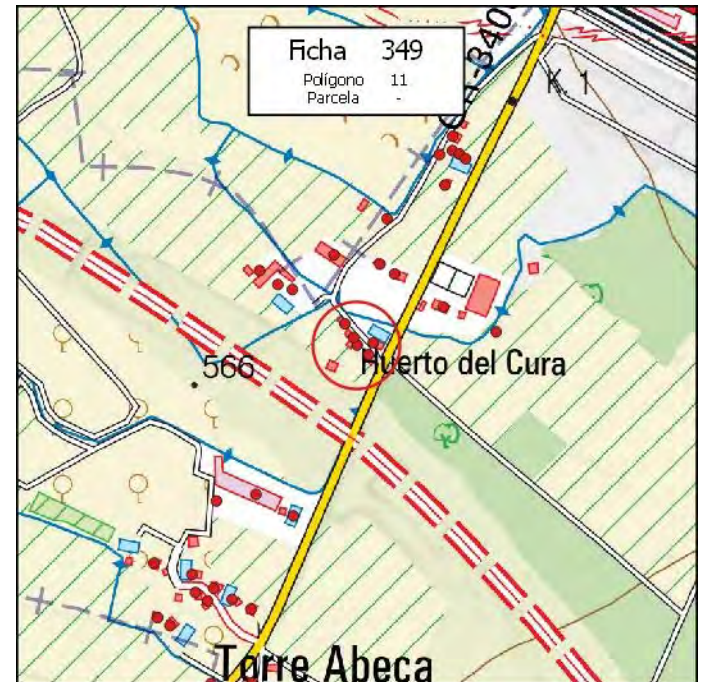
Disciplina Urbanística:

- Expte. restablecimiento orden perturbado
- Expediente de disciplina

Fotografía



Situación



MUNICIPIO: **PINOS PUENTE**

Nº de Ficha: **350**

DATOS CATASTRALES

Polígono: **11**

Paraje: **DISEMINADO NDUP-Q**

Parcela: **-**

Coordenadas UTM (ETRS89)

Superficie: **0,0060 Has.**

X: **436.002** Y: **4.119.713**

DATOS DE LA EDIFICACIÓN (Según Inspección Visual)

Uso actual: **AGRÍCOLA**

Estado de conservación: **MALO**

Nº de edificaciones: **1**

Superficie aproximada de construcción: **35 m²**

Nº Plantas: **1**

OBSERVACIONES

[Empty box for observations]

AFECCIONES TERRITORIALES

ÁMBITO PROTECCIÓN DE LA VEGA

EXPEDIENTE ADMINISTRATIVO

(A cumplimentar por el Ayto.)

Licencia de Obras

- No solicitada
- Concedida
- Denegada
- Pendiente

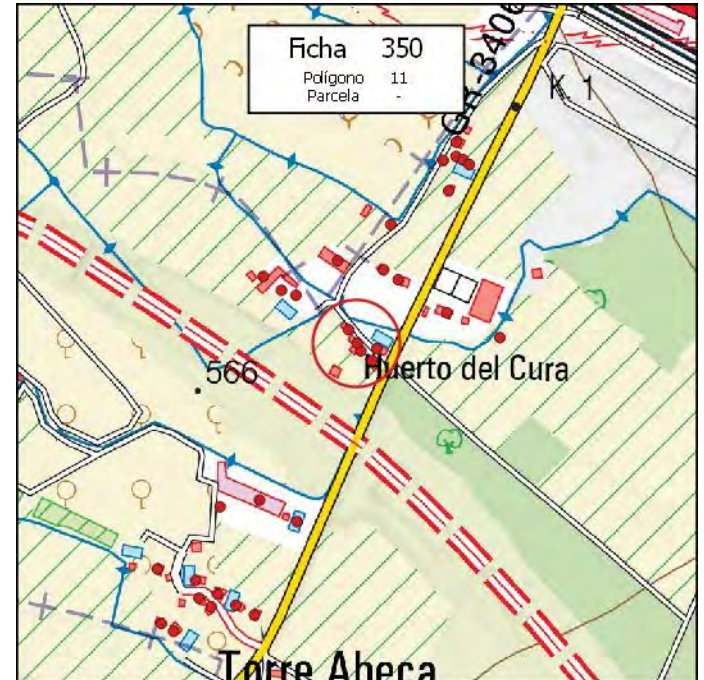
Disciplina Urbanística:

- Expte. restablecimiento orden perturbado
- Expediente de disciplina

Fotografía



Situación



MUNICIPIO: **PINOS PUENTE**

Nº de Ficha: **351**

DATOS CATASTRALES

Polígono: **12**

Paraje: **ZARAGATILLO**

Parcela: **1**

Coordenadas UTM (ETRS89)

Superficie: **0,1800 Has.**

X: **435.884**

Y: **4.119.112**

DATOS DE LA EDIFICACIÓN (Según Inspección Visual)

Uso actual: **INDUSTRIAL**

Estado de conservación: **MUY BUENO**

Nº de edificaciones: **1**

Superficie aproximada de construcción: **300 m²**

Nº Plantas: **1**

OBSERVACIONES

AFECCIONES TERRITORIALES

ÁMBITO PROTECCIÓN DE LA VEGA

EXPEDIENTE ADMINISTRATIVO

(A cumplimentar por el Ayto.)

Licencia de Obras

- No solicitada
- Concedida
- Denegada
- Pendiente

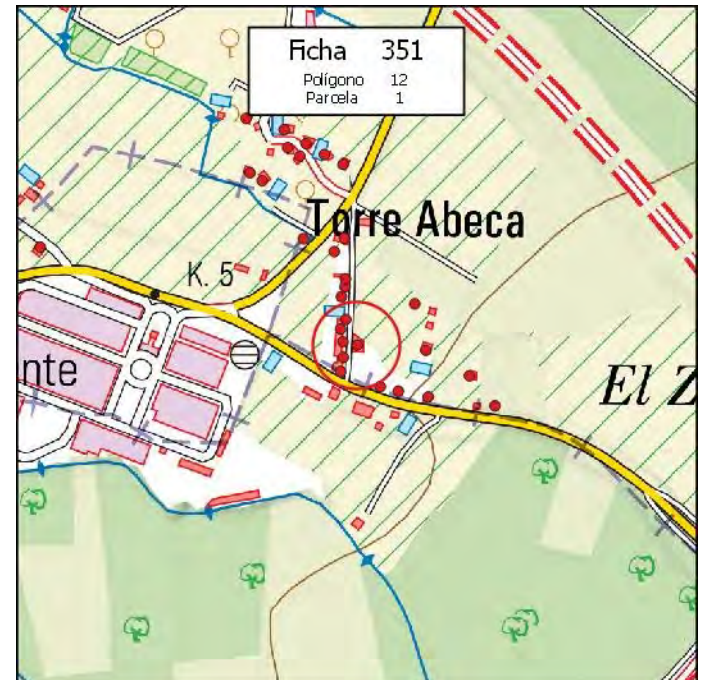
Disciplina Urbanística:

- Expte. restablecimiento orden perturbado
- Expediente de disciplina

Fotografía



Situación



MUNICIPIO: **PINOS PUENTE**

Nº de Ficha: **352**

DATOS CATASTRALES

Polígono: **12**

Paraje: **ZARAGATILLO**

Parcela: **3**

Coordenadas UTM (ETRS89)

Superficie: **0,2200 Has.**

X: **435.915**

Y: **4.119.056**

DATOS DE LA EDIFICACIÓN (Según Inspección Visual)

Uso actual: **AGRÍCOLA**

Estado de conservación: **REGULAR**

Nº de edificaciones: **1**

Superficie aproximada de construcción: **35 m²**

Nº Plantas: **1**

OBSERVACIONES

AFECCIONES TERRITORIALES

ÁMBITO PROTECCIÓN DE LA VEGA

ESPACIOS LIBRES DE LA VEGA

EXPEDIENTE ADMINISTRATIVO

(A cumplimentar por el Ayto.)

Licencia de Obras

- No solicitada
- Concedida
- Denegada
- Pendiente

Disciplina Urbanística:

- Expte. restablecimiento orden perturbado
- Expediente de disciplina

Fotografía



Situación



MUNICIPIO: **PINOS PUENTE**

Nº de Ficha: **353**

DATOS CATASTRALES

Polígono: **12**

Paraje: **ZARAGATILLO**

Parcela: **4**

Coordenadas UTM (ETRS89)

Superficie: **0,4800 Has.**

X: **436.033**

Y: **4.119.071**

DATOS DE LA EDIFICACIÓN (Según Inspección Visual)

Uso actual: **INDUSTRIAL**

Estado de conservación: **REGULAR**

Nº de edificaciones: **1**

Superficie aproximada de construcción: **45 m²**

Nº Plantas: **1**

OBSERVACIONES

AFECCIONES TERRITORIALES

ÁMBITO PROTECCIÓN DE LA VEGA

EXPEDIENTE ADMINISTRATIVO

(A cumplimentar por el Ayto.)

Licencia de Obras

- No solicitada
- Concedida
- Denegada
- Pendiente

Disciplina Urbanística:

- Expte. restablecimiento orden perturbado
- Expediente de disciplina

Fotografía



Situación



MUNICIPIO: **PINOS PUENTE**

Nº de Ficha: **354**

DATOS CATASTRALES

Polígono: **12**

Paraje: **ZARAGATILLO**

Parcela: **5**

Coordenadas UTM (ETRS89)

Superficie: **0,3700 Has.**

X: **436.067** Y: **4.119.031**

DATOS DE LA EDIFICACIÓN (Según Inspección Visual)

Uso actual: **AGRÍCOLA**

Estado de conservación: **RUINA**

Nº de edificaciones: **1**

Superficie aproximada de construcción: **60 m²**

Nº Plantas: **1**

OBSERVACIONES

AFECCIONES TERRITORIALES

ÁMBITO PROTECCIÓN DE LA VEGA

ESPACIOS LIBRES DE LA VEGA

EXPEDIENTE ADMINISTRATIVO

(A cumplimentar por el Ayto.)

Licencia de Obras

- No solicitada
- Concedida
- Denegada
- Pendiente

Disciplina Urbanística:

- Expte. restablecimiento orden perturbado
- Expediente de disciplina

Fotografía



Situación



MUNICIPIO:

Nº de Ficha:

DATOS CATASTRALES

Polígono: Paraje:

Parcela: **Coordenadas UTM (ETRS89)**

Superficie: X: Y:

DATOS DE LA EDIFICACIÓN (Según Inspección Visual)

Uso actual: Estado de conservación:

Nº de edificaciones: Superficie aproximada de construcción:

Nº Plantas:

OBSERVACIONES

AFECCIONES TERRITORIALES

ÁMBITO PROTECCIÓN DE LA VEGA

EXPEDIENTE ADMINISTRATIVO

(A cumplimentar por el Ayto.)

Licencia de Obras

- No solicitada
- Concedida
- Denegada
- Pendiente

Disciplina Urbanística:

- Expte. restablecimiento orden perturbado
- Expediente de disciplina

Fotografía



Situación



FICHA EDIFICACIÓN EN SUELO NO URBANIZABLE

MUNICIPIO:

Nº de Ficha:

DATOS CATASTRALES

Polígono: Paraje:

Parcela: **Coordenadas UTM (ETRS89)**

Superficie: X: Y:

DATOS DE LA EDIFICACIÓN (Según Inspección Visual)

Uso actual: Estado de conservación:

Nº de edificaciones: Superficie aproximada de construcción:

Nº Plantas:

OBSERVACIONES

AFECCIONES TERRITORIALES

ÁMBITO PROTECCIÓN DE LA VEGA

EXPEDIENTE ADMINISTRATIVO

(A cumplimentar por el Ayto.)

Licencia de Obras

- No solicitada
- Concedida
- Denegada
- Pendiente

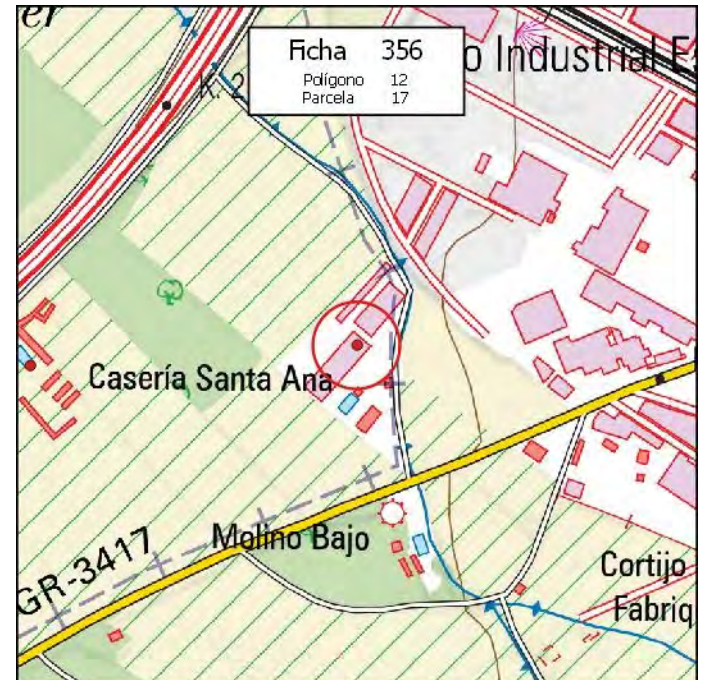
Disciplina Urbanística:

- Expte. restablecimiento orden perturbado
- Expediente de disciplina

Fotografía



Situación



MUNICIPIO: **PINOS PUENTE**

Nº de Ficha: **357**

DATOS CATASTRALES

Polígono: **12**

Paraje: **HOJA DE SIERRA ELVIRA**

Parcela: **23**

Coordenadas UTM (ETRS89)

Superficie: **0,0200 Has.**

X: **436.115**

Y: **4.119.955**

DATOS DE LA EDIFICACIÓN (Según Inspección Visual)

Uso actual: **RESIDENCIAL**

Estado de conservación: **BUENO**

Nº de edificaciones: **1**

Superficie aproximada de construcción: **70 m²**

Nº Plantas: **2**

OBSERVACIONES

MÁS VIVIENDA DE 80 M2

AFECCIONES TERRITORIALES

ÁMBITO PROTECCIÓN DE LA VEGA

EXPEDIENTE ADMINISTRATIVO

(A cumplimentar por el Ayto.)

Licencia de Obras

- No solicitada
- Concedida
- Denegada
- Pendiente

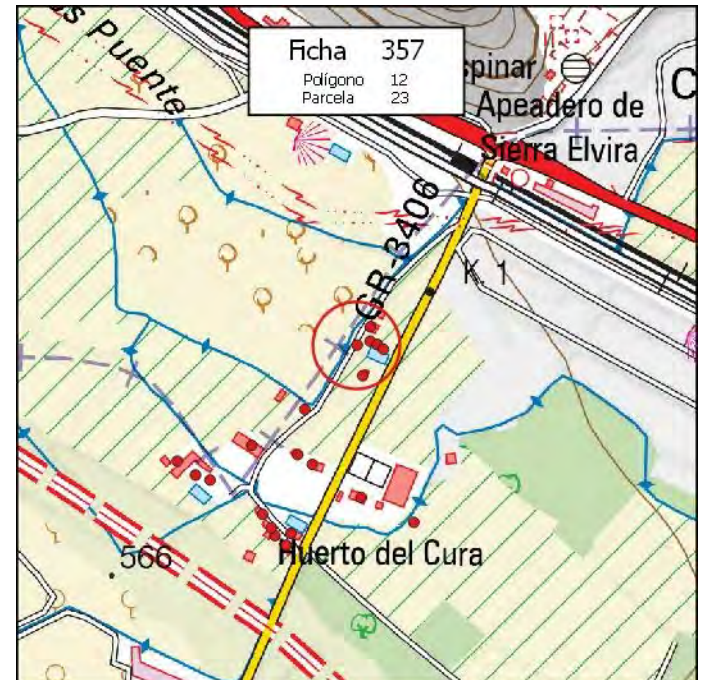
Disciplina Urbanística:

- Expte. restablecimiento orden perturbado
- Expediente de disciplina

Fotografía



Situación



MUNICIPIO: **PINOS PUENTE**

Nº de Ficha: **358**

DATOS CATASTRALES

Polígono: **12**

Paraje: **BERENGUER**

Parcela: **40**

Coordenadas UTM (ETRS89)

Superficie: **0,0300 Has.**

X: **437.093** Y: **4.119.923**

DATOS DE LA EDIFICACIÓN (Según Inspección Visual)

Uso actual: **AGRÍCOLA**

Estado de conservación: **RUINA**

Nº de edificaciones: **1**

Superficie aproximada de construcción: **125 m²**

Nº Plantas: **1**

OBSERVACIONES

[Empty box for observations]

AFECCIONES TERRITORIALES

BIC-MEDINA ELVIRA

EXPEDIENTE ADMINISTRATIVO
(A cumplimentar por el Ayto.)

Licencia de Obras

No solicitada

Concedida

Denegada

Pendiente

Disciplina Urbanística:

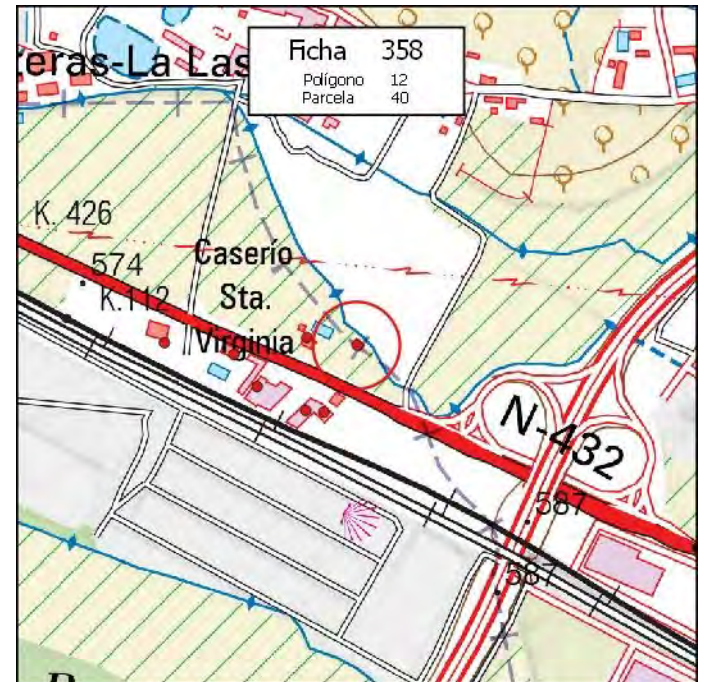
Expte. restablecimiento orden perturbado

Expediente de disciplina

Fotografía



Situación



MUNICIPIO: **PINOS PUENTE**

Nº de Ficha: **359**

DATOS CATASTRALES

Polígono: **12**

Paraje: **BERENGUER**

Parcela: **41**

Coordenadas UTM (ETRS89)

Superficie: **0,4800 Has.**

X: **437.027**

Y: **4.119.933**

DATOS DE LA EDIFICACIÓN (Según Inspección Visual)

Uso actual: **RESIDENCIAL**

Estado de conservación: **MUY BUENO**

Nº de edificaciones: **1**

Superficie aproximada de construcción: **150 m²**

Nº Plantas: **2**

OBSERVACIONES

MÁS ALBERCA DE 150 M2

AFECCIONES TERRITORIALES

BIC-MEDINA ELVIRA

EXPEDIENTE ADMINISTRATIVO

(A cumplimentar por el Ayto.)

Licencia de Obras

- No solicitada
- Concedida
- Denegada
- Pendiente

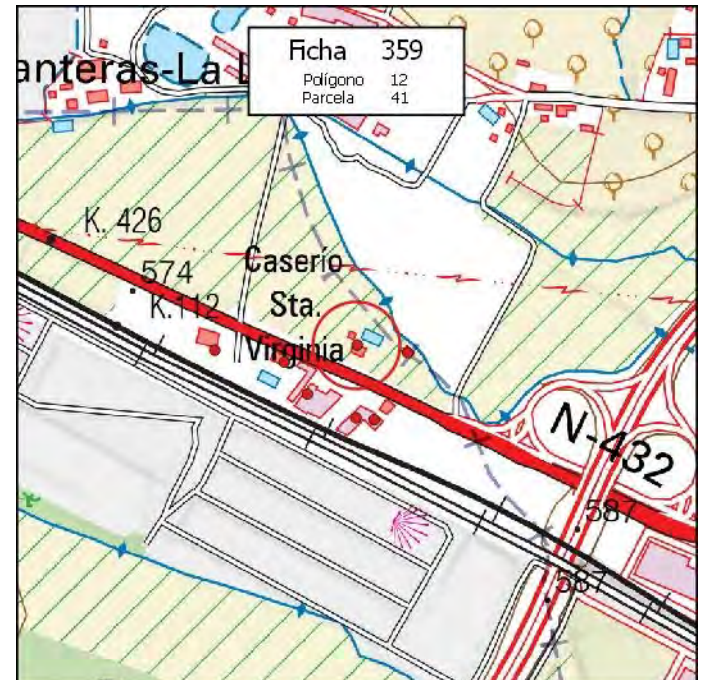
Disciplina Urbanística:

- Expte. restablecimiento orden perturbado
- Expediente de disciplina

Fotografía



Situación



MUNICIPIO: **PINOS PUENTE**

Nº de Ficha: **360**

DATOS CATASTRALES

Polígono: **12**

Paraje: **BERENGUER**

Parcela: **42**

Coordenadas UTM (ETRS89)

Superficie: **0,4600 Has.**

X: **437.049** Y: **4.119.834**

DATOS DE LA EDIFICACIÓN (Según Inspección Visual)

Uso actual: **INDUSTRIAL**

Estado de conservación: **BUENO**

Nº de edificaciones: **1**

Superficie aproximada de construcción: **1000 m²**

Nº Plantas: **1**

OBSERVACIONES

[Empty box for observations]

AFECCIONES TERRITORIALES

BIC-MEDINA ELVIRA

EXPEDIENTE ADMINISTRATIVO

(A cumplimentar por el Ayto.)

Licencia de Obras

- No solicitada
- Concedida
- Denegada
- Pendiente

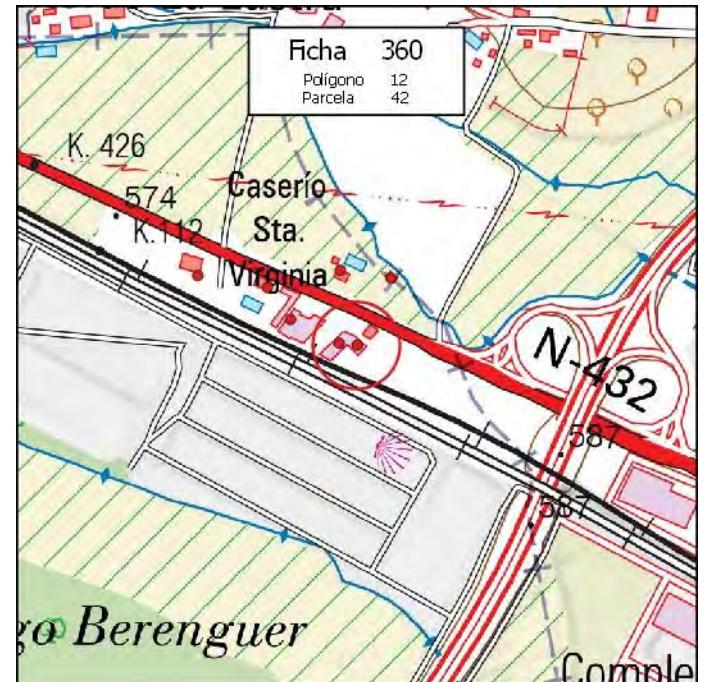
Disciplina Urbanística:

- Expte. restablecimiento orden perturbado
- Expediente de disciplina

Fotografía



Situación



MUNICIPIO: **PINOS PUENTE**

Nº de Ficha: **361**

DATOS CATASTRALES

Polígono: **12**

Paraje: **HOJA DE SIERRA ELVIRA**

Parcela: **43**

Coordenadas UTM (ETRS89)

Superficie: **0,0200 Has.**

X: **436.142** Y: **4.119.956**

DATOS DE LA EDIFICACIÓN (Según Inspección Visual)

Uso actual: **RESIDENCIAL**

Estado de conservación: **BUENO**

Nº de edificaciones: **1**

Superficie aproximada de construcción: **80 m²**

Nº Plantas: **1**

OBSERVACIONES

MÁS VIVIENDA DE 75 M2

AFECCIONES TERRITORIALES

ÁMBITO PROTECCIÓN DE LA VEGA

EXPEDIENTE ADMINISTRATIVO

(A cumplimentar por el Ayto.)

Licencia de Obras

- No solicitada
- Concedida
- Denegada
- Pendiente

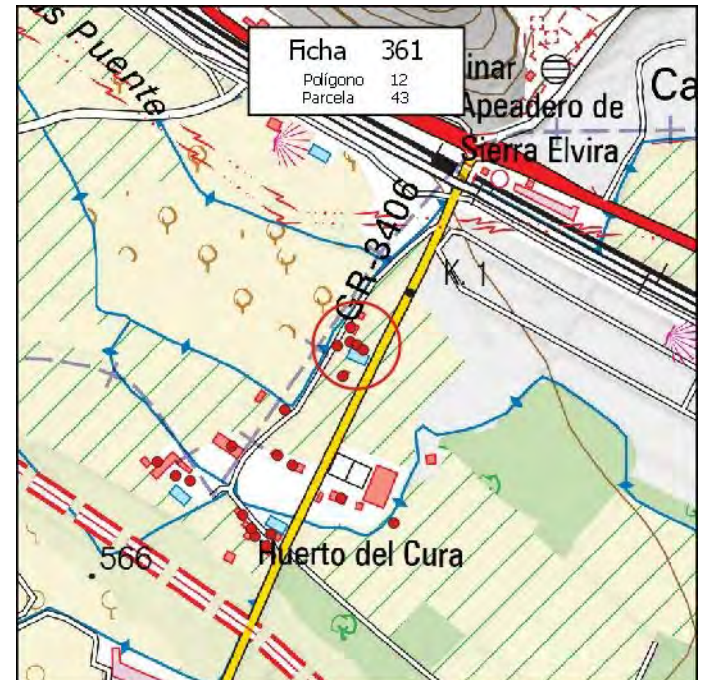
Disciplina Urbanística:

- Expte. restablecimiento orden perturbado
- Expediente de disciplina

Fotografía



Situación



MUNICIPIO: **PINOS PUENTE**

Nº de Ficha: **362**

DATOS CATASTRALES

Polígono: **12**

Paraje: **BERENGUER**

Parcela: **43**

Coordenadas UTM (ETRS89)

Superficie: **0,1400 Has.**

X: **436.961**

Y: **4.119.868**

DATOS DE LA EDIFICACIÓN (Según Inspección Visual)

Uso actual: **INDUSTRIAL**

Estado de conservación: **BUENO**

Nº de edificaciones: **1**

Superficie aproximada de construcción: **1100 m²**

Nº Plantas: **1**

OBSERVACIONES

AFECCIONES TERRITORIALES

BIC-MEDINA ELVIRA

EXPEDIENTE ADMINISTRATIVO

(A cumplimentar por el Ayto.)

Licencia de Obras

- No solicitada
- Concedida
- Denegada
- Pendiente

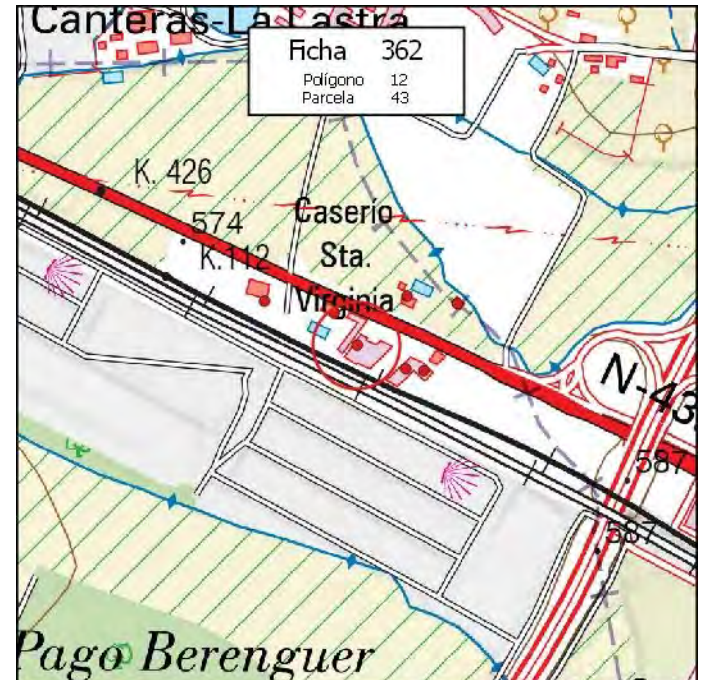
Disciplina Urbanística:

- Expte. restablecimiento orden perturbado
- Expediente de disciplina

Fotografía



Situación



MUNICIPIO: **PINOS PUENTE**

Nº de Ficha: **363**

DATOS CATASTRALES

Polígono: **12**

Paraje: **BERENGUER**

Parcela: **44**

Coordenadas UTM (ETRS89)

Superficie: **0,1100 Has.**

X: **436.930** Y: **4.119.910**

DATOS DE LA EDIFICACIÓN (Según Inspección Visual)

Uso actual: **RESIDENCIAL**

Estado de conservación: **BUENO**

Nº de edificaciones: **1**

Superficie aproximada de construcción: **250 m²**

Nº Plantas: **2**

OBSERVACIONES

MÁS ALMACÉN DE 900 M2 Y PISCINA DE 50 M2

AFECCIONES TERRITORIALES

BIC-MEDINA ELVIRA

EXPEDIENTE ADMINISTRATIVO

(A cumplimentar por el Ayto.)

Licencia de Obras

- No solicitada
- Concedida
- Denegada
- Pendiente

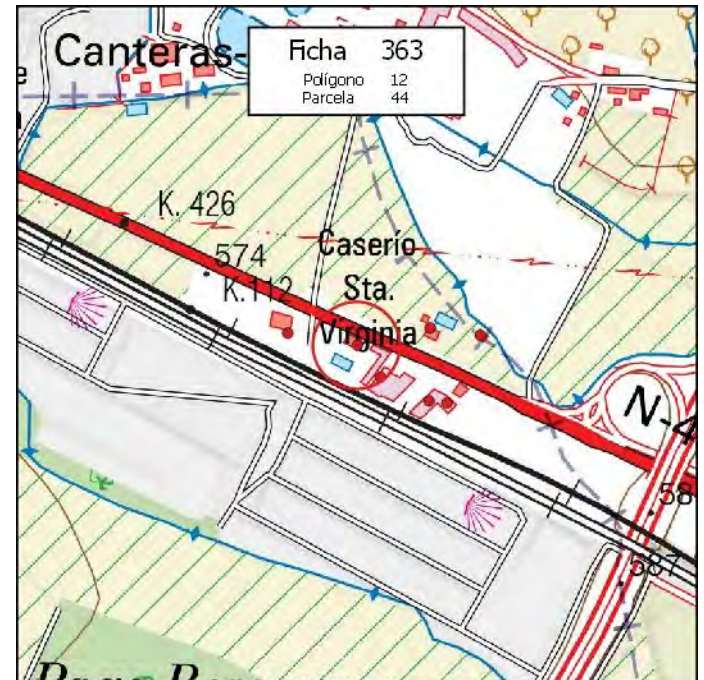
Disciplina Urbanística:

- Expte. restablecimiento orden perturbado
- Expediente de disciplina

Fotografía



Situación



MUNICIPIO: **PINOS PUENTE**

Nº de Ficha: **364**

DATOS CATASTRALES

Polígono: **12**

Paraje: **BERENGUER**

Parcela: **53**

Coordenadas UTM (ETRS89)

Superficie: **1,8600 Has.**

X: **436.838** Y: **4.119.926**

DATOS DE LA EDIFICACIÓN (Según Inspección Visual)

Uso actual: **RESIDENCIAL**

Estado de conservación: **EN CONSTRUCCIÓN**

Nº de edificaciones: **1**

Superficie aproximada de construcción: **80 m²**

Nº Plantas: **2**

OBSERVACIONES

[Empty box for observations]

AFECCIONES TERRITORIALES

BIC-MEDINA ELVIRA

EXPEDIENTE ADMINISTRATIVO
(A cumplimentar por el Ayto.)

Licencia de Obras

No solicitada

Concedida

Denegada

Pendiente

Disciplina Urbanística:

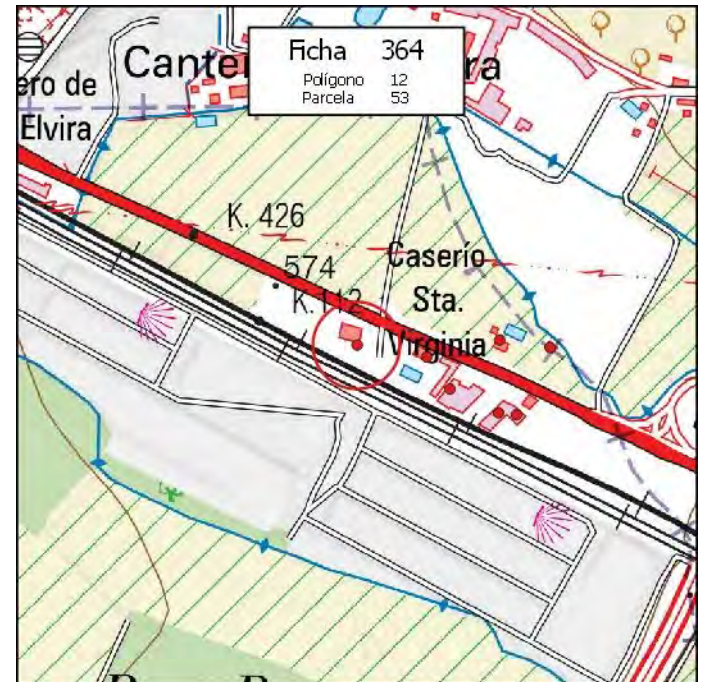
Expte. restablecimiento orden perturbado

Expediente de disciplina

Fotografía



Situación



MUNICIPIO: **PINOS PUENTE**

Nº de Ficha: **365**

DATOS CATASTRALES

Polígono: **12**

Paraje: **HOJA DE SIERRA ELVIRA**

Parcela: **66**

Coordenadas UTM (ETRS89)

Superficie: **0,2200 Has.**

X: **436.133** Y: **4.119.979**

DATOS DE LA EDIFICACIÓN (Según Inspección Visual)

Uso actual: **RESIDENCIAL**

Estado de conservación: **MUY BUENO**

Nº de edificaciones: **1**

Superficie aproximada de construcción: **150 m²**

Nº Plantas: **1**

OBSERVACIONES

AFECCIONES TERRITORIALES

ÁMBITO PROTECCIÓN DE LA VEGA

EXPEDIENTE ADMINISTRATIVO

(A cumplimentar por el Ayto.)

Licencia de Obras

- No solicitada
- Concedida
- Denegada
- Pendiente

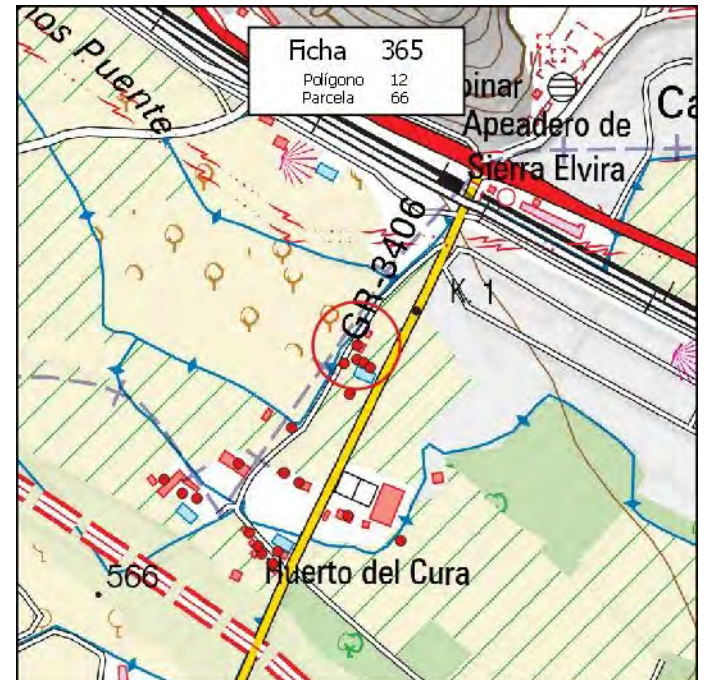
Disciplina Urbanística:

- Expte. restablecimiento orden perturbado
- Expediente de disciplina

Fotografía



Situación



MUNICIPIO: **PINOS PUENTE**

Nº de Ficha: **366**

DATOS CATASTRALES

Polígono: **12**

Paraje: **HOJA DE SIERRA ELVIRA**

Parcela: **68**

Coordenadas UTM (ETRS89)

Superficie: **0,2500 Has.**

X: **436.123**

Y: **4.119.915**

DATOS DE LA EDIFICACIÓN (Según Inspección Visual)

Uso actual: **RESIDENCIAL**

Estado de conservación: **EN CONSTRUCCIÓN**

Nº de edificaciones: **1**

Superficie aproximada de construcción: **65 m²**

Nº Plantas: **2**

OBSERVACIONES

AFECCIONES TERRITORIALES

ÁMBITO PROTECCIÓN DE LA VEGA

EXPEDIENTE ADMINISTRATIVO

(A cumplimentar por el Ayto.)

Licencia de Obras

- No solicitada
- Concedida
- Denegada
- Pendiente

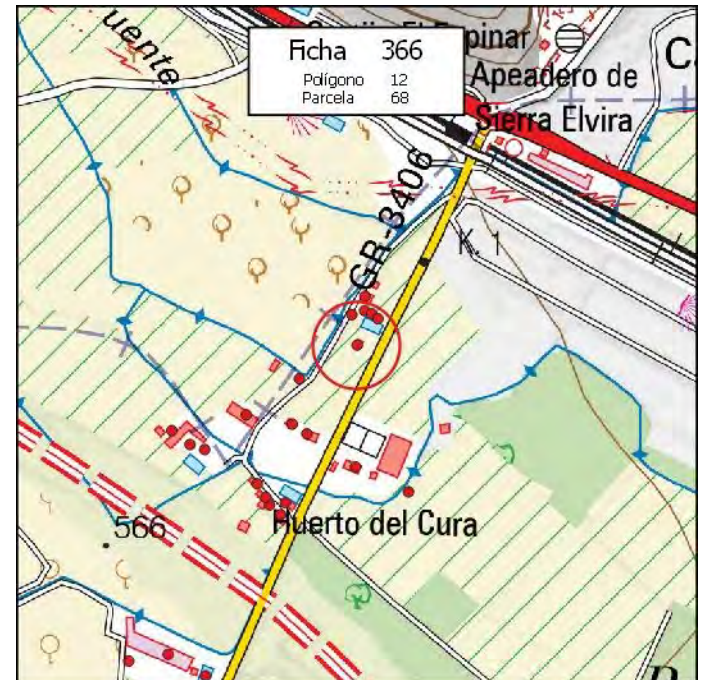
Disciplina Urbanística:

- Expte. restablecimiento orden perturbado
- Expediente de disciplina

Fotografía



Situación



MUNICIPIO: **PINOS PUENTE**

Nº de Ficha: **367**

DATOS CATASTRALES

Polígono: **12**

Paraje: **HOJA DE SIERRA ELVIRA**

Parcela: **70**

Coordenadas UTM (ETRS89)

Superficie: **0,4400 Has.**

X: **436.037**

Y: **4.119.810**

DATOS DE LA EDIFICACIÓN (Según Inspección Visual)

Uso actual: **AGRÍCOLA**

Estado de conservación: **BUENO**

Nº de edificaciones: **1**

Superficie aproximada de construcción: **55 m²**

Nº Plantas: **1**

OBSERVACIONES

AFECCIONES TERRITORIALES

ÁMBITO PROTECCIÓN DE LA VEGA

EXPEDIENTE ADMINISTRATIVO

(A cumplimentar por el Ayto.)

Licencia de Obras

- No solicitada
- Concedida
- Denegada
- Pendiente

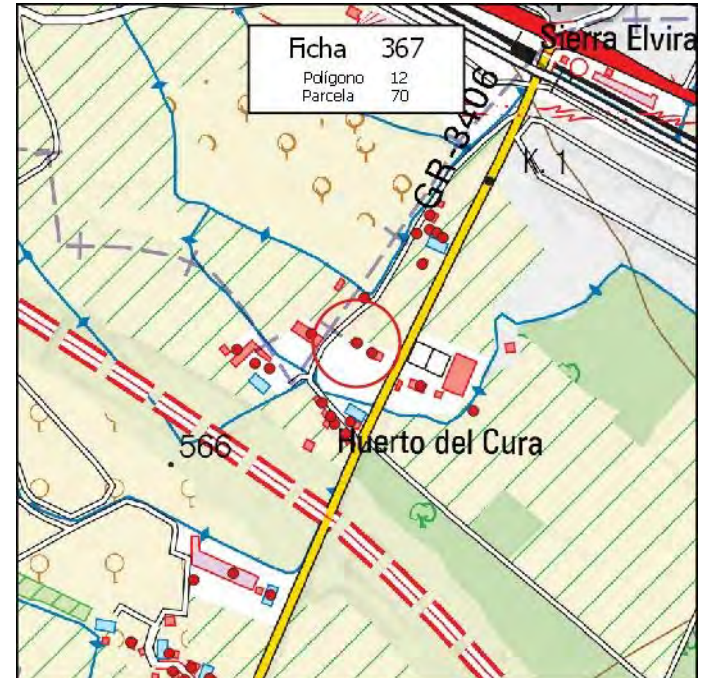
Disciplina Urbanística:

- Expte. restablecimiento orden perturbado
- Expediente de disciplina

Fotografía



Situación



MUNICIPIO: **PINOS PUENTE**

Nº de Ficha: **368**

DATOS CATASTRALES

Polígono: **12**

Paraje: **HOJA DE SIERRA ELVIRA**

Parcela: **72**

Coordenadas UTM (ETRS89)

Superficie: **0,4600 Has.**

X: **436.120** Y: **4.119.753**

DATOS DE LA EDIFICACIÓN (Según Inspección Visual)

Uso actual: **RESID-AGRÍCOLA**

Estado de conservación: **MUY BUENO**

Nº de edificaciones: **1**

Superficie aproximada de construcción: **150 m²**

Nº Plantas: **2**

OBSERVACIONES

MÁS NAVE DE 210 M2

AFECCIONES TERRITORIALES

ÁMBITO PROTECCIÓN DE LA VEGA

EXPEDIENTE ADMINISTRATIVO

(A cumplimentar por el Ayto.)

Licencia de Obras

- No solicitada
- Concedida
- Denegada
- Pendiente

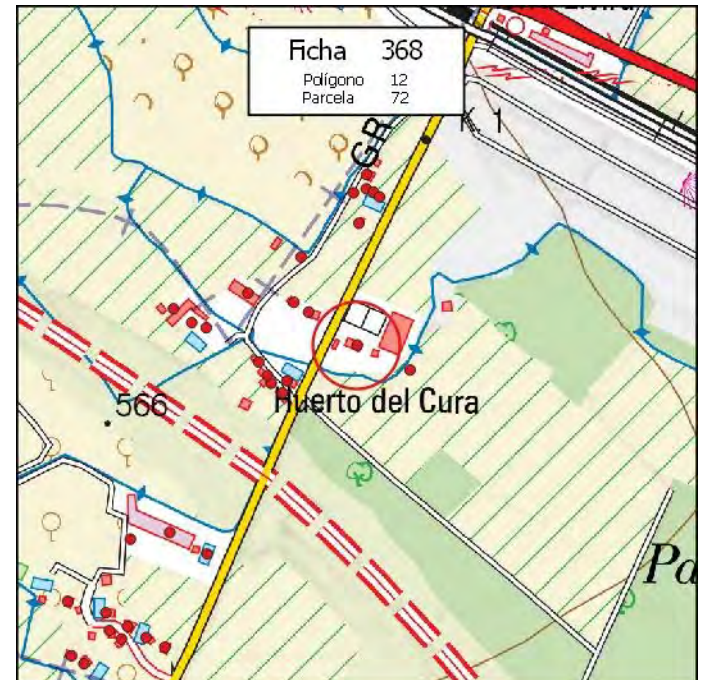
Disciplina Urbanística:

- Expte. restablecimiento orden perturbado
- Expediente de disciplina

Fotografía



Situación



MUNICIPIO: **PINOS PUENTE**

Nº de Ficha: **369**

DATOS CATASTRALES

Polígono: **12**

Paraje: **BERENGUER**

Parcela: **77**

Coordenadas UTM (ETRS89)

Superficie: **1,6900 Has.**

X: **436.190**

Y: **4.119.720**

DATOS DE LA EDIFICACIÓN (Según Inspección Visual)

Uso actual: **AGRÍCOLA**

Estado de conservación: **MUY BUENO**

Nº de edificaciones: **1**

Superficie aproximada de construcción: **65 m²**

Nº Plantas: **1**

OBSERVACIONES

MÁS NAVE DE 45 M2 Y CASETA DE 15 M2

AFECCIONES TERRITORIALES

ÁMBITO PROTECCIÓN DE LA VEGA

EXPEDIENTE ADMINISTRATIVO

(A cumplimentar por el Ayto.)

Licencia de Obras

- No solicitada
- Concedida
- Denegada
- Pendiente

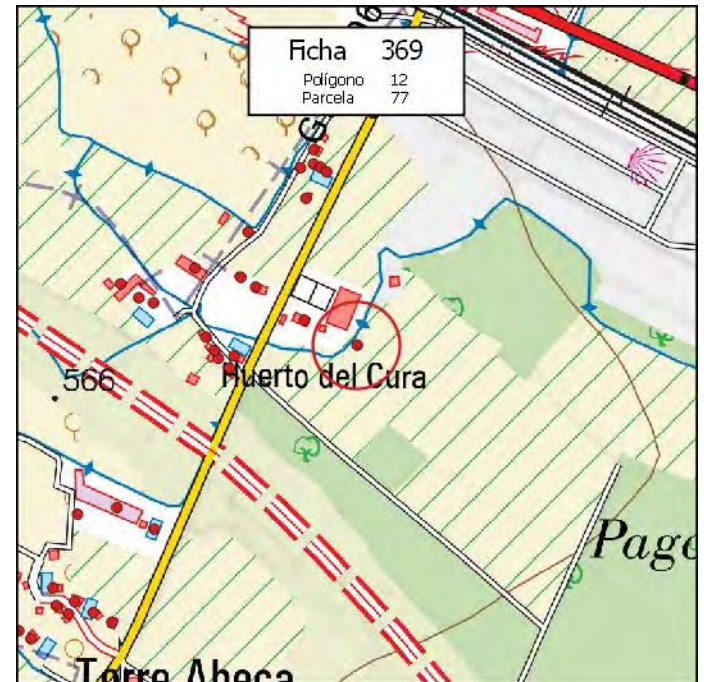
Disciplina Urbanística:

- Expte. restablecimiento orden perturbado
- Expediente de disciplina

Fotografía



Situación



MUNICIPIO: **PINOS PUENTE**

Nº de Ficha: **370**

DATOS CATASTRALES

Polígono: **12**

Paraje: **ZARAGATILLO**

Parcela: **99**

Coordenadas UTM (ETRS89)

Superficie: **0,1100 Has.**

X: **435.961**

Y: **4.119.166**

DATOS DE LA EDIFICACIÓN (Según Inspección Visual)

Uso actual: **TURÍSTICO**

Estado de conservación: **REGULAR**

Nº de edificaciones: **1**

Superficie aproximada de construcción: **50 m²**

Nº Plantas: **1**

OBSERVACIONES

AFECCIONES TERRITORIALES

ÁMBITO PROTECCIÓN DE LA VEGA

EXPEDIENTE ADMINISTRATIVO

(A cumplimentar por el Ayto.)

Licencia de Obras

- No solicitada
- Concedida
- Denegada
- Pendiente

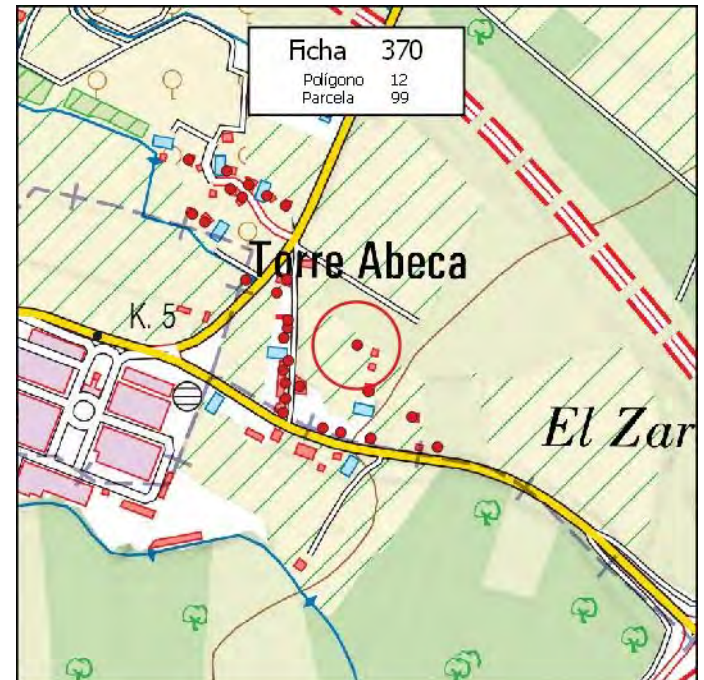
Disciplina Urbanística:

- Expte. restablecimiento orden perturbado
- Expediente de disciplina

Fotografía



Situación



MUNICIPIO: **PINOS PUENTE**

Nº de Ficha: **371**

DATOS CATASTRALES

Polígono: **12**

Paraje: **ZARAGATILLO**

Parcela: **102**

Coordenadas UTM (ETRS89)

Superficie: **0,2000 Has.**

X: **435.939**

Y: **4.119.051**

DATOS DE LA EDIFICACIÓN (Según Inspección Visual)

Uso actual: **AGRÍCOLA**

Estado de conservación: **BUENO**

Nº de edificaciones: **1**

Superficie aproximada de construcción: **60 m²**

Nº Plantas: **1**

OBSERVACIONES

AFECCIONES TERRITORIALES

ÁMBITO PROTECCIÓN DE LA VEGA

ESPACIOS LIBRES DE LA VEGA

EXPEDIENTE ADMINISTRATIVO

(A cumplimentar por el Ayto.)

Licencia de Obras

- No solicitada
- Concedida
- Denegada
- Pendiente

Disciplina Urbanística:

- Expte. restablecimiento orden perturbado
- Expediente de disciplina

Fotografía



Situación



MUNICIPIO: **PINOS PUENTE**

Nº de Ficha: **372**

DATOS CATASTRALES

Polígono: **12**

Paraje: **ZARAGATILLO**

Parcela: **103**

Coordenadas UTM (ETRS89)

Superficie: **0,1900 Has.**

X: **435.975**

Y: **4.119.105**

DATOS DE LA EDIFICACIÓN (Según Inspección Visual)

Uso actual: **RESID-AGRÍCOLA**

Estado de conservación: **BUENO**

Nº de edificaciones: **1**

Superficie aproximada de construcción: **80 m²**

Nº Plantas: **1**

OBSERVACIONES

MÁS NAVE DE 80 Y PISCINA DE 30 M2

AFECCIONES TERRITORIALES

ÁMBITO PROTECCIÓN DE LA VEGA

EXPEDIENTE ADMINISTRATIVO

(A cumplimentar por el Ayto.)

Licencia de Obras

- No solicitada
- Concedida
- Denegada
- Pendiente

Disciplina Urbanística:

- Expte. restablecimiento orden perturbado
- Expediente de disciplina

Fotografía



Situación



MUNICIPIO: **PINOS PUENTE**

Nº de Ficha: **373**

DATOS CATASTRALES

Polígono: **12**

Paraje: **ZARAGATILLO**

Parcela: **104**

Coordenadas UTM (ETRS89)

Superficie: **0,1900 Has.**

X: **435.978**

Y: **4.119.043**

DATOS DE LA EDIFICACIÓN (Según Inspección Visual)

Uso actual: **AGRÍCOLA**

Estado de conservación: **MALO**

Nº de edificaciones: **1**

Superficie aproximada de construcción: **25 m²**

Nº Plantas: **1**

OBSERVACIONES

[Empty box for observations]

AFECCIONES TERRITORIALES

ÁMBITO PROTECCIÓN DE LA VEGA

ESPACIOS LIBRES DE LA VEGA

EXPEDIENTE ADMINISTRATIVO

(A cumplimentar por el Ayto.)

Licencia de Obras

- No solicitada
- Concedida
- Denegada
- Pendiente

Disciplina Urbanística:

- Expte. restablecimiento orden perturbado
- Expediente de disciplina

Fotografía



Situación



MUNICIPIO: **PINOS PUENTE**

Nº de Ficha: **374**

DATOS CATASTRALES

Polígono: **12**

Paraje: **BERENGUER**

Parcela: **108**

Coordenadas UTM (ETRS89)

Superficie: **0,0700 Has.**

X: **437.025** Y: **4.119.836**

DATOS DE LA EDIFICACIÓN (Según Inspección Visual)

Uso actual: **INDUSTRIAL**

Estado de conservación: **BUENO**

Nº de edificaciones: **1**

Superficie aproximada de construcción: **750 m²**

Nº Plantas: **1**

OBSERVACIONES

AFECCIONES TERRITORIALES

BIC-MEDINA ELVIRA

EXPEDIENTE ADMINISTRATIVO

(A cumplimentar por el Ayto.)

Licencia de Obras

- No solicitada
- Concedida
- Denegada
- Pendiente

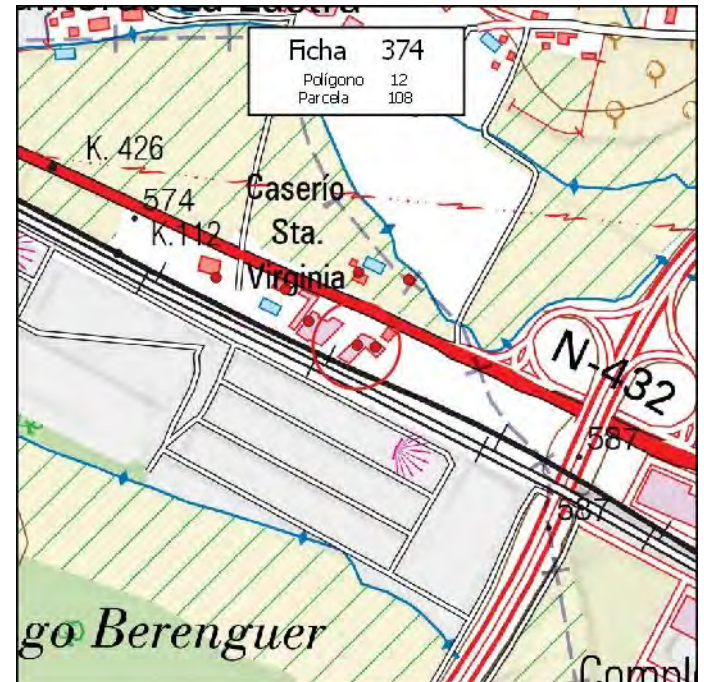
Disciplina Urbanística:

- Expte. restablecimiento orden perturbado
- Expediente de disciplina

Fotografía



Situación



MUNICIPIO: **PINOS PUENTE**

Nº de Ficha: **375**

DATOS CATASTRALES

Polígono: **12**

Paraje: **DISEMINADO**

Parcela: **290**

Coordenadas UTM (ETRS89)

Superficie: **0,0100 Has.**

X: **436.056** Y: **4.119.797**

DATOS DE LA EDIFICACIÓN (Según Inspección Visual)

Uso actual: **RESID-AGRÍCOLA**

Estado de conservación: **MUY BUENO**

Nº de edificaciones: **1**

Superficie aproximada de construcción: **150 m²**

Nº Plantas: **1**

OBSERVACIONES

AFECCIONES TERRITORIALES

ÁMBITO PROTECCIÓN DE LA VEGA

EXPEDIENTE ADMINISTRATIVO
(A cumplimentar por el Ayto.)

Licencia de Obras

No solicitada

Concedida

Denegada

Pendiente

Disciplina Urbanística:

Expte. restablecimiento orden perturbado

Expediente de disciplina

Fotografía



Situación



MUNICIPIO: **PINOS PUENTE**

Nº de Ficha: **376**

DATOS CATASTRALES

Polígono: **12**

Paraje: **HOJA DE SIERRA ELVIRA**

Parcela: **-**

Coordenadas UTM (ETRS89)

X: **436.132** Y: **4.119.960**

Superficie: **0,0200 Has.**

DATOS DE LA EDIFICACIÓN (Según Inspección Visual)

Uso actual: **RESIDENCIAL**

Estado de conservación: **BUENO**

Nº de edificaciones: **1**

Superficie aproximada de construcción: **80 m²**

Nº Plantas: **1**

OBSERVACIONES

MÁS VIVIENDA DE 90 M2

AFECCIONES TERRITORIALES

ÁMBITO PROTECCIÓN DE LA VEGA

EXPEDIENTE ADMINISTRATIVO

(A cumplimentar por el Ayto.)

Licencia de Obras

- No solicitada
- Concedida
- Denegada
- Pendiente

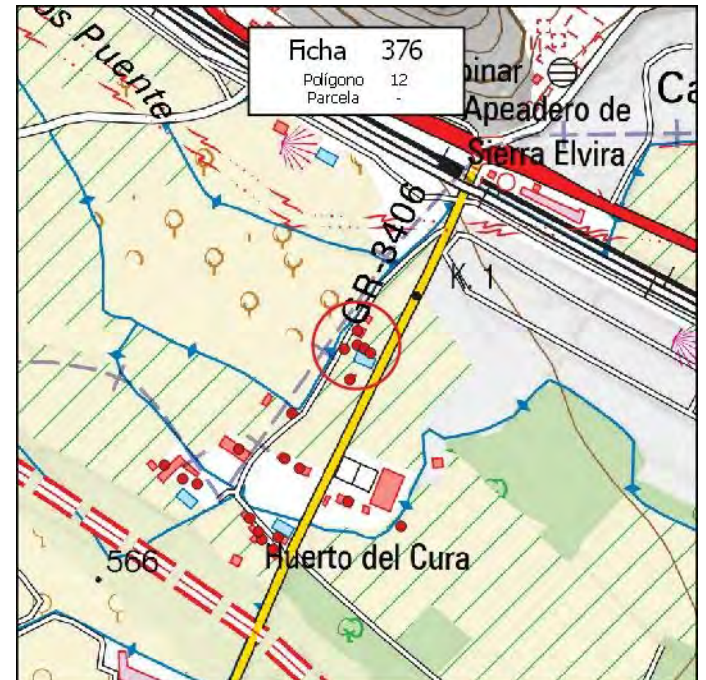
Disciplina Urbanística:

- Expte. restablecimiento orden perturbado
- Expediente de disciplina

Fotografía



Situación



MUNICIPIO: **PINOS PUENTE**

Nº de Ficha: **377**

DATOS CATASTRALES

Polígono: 12 **Paraje:** HOJA DE SIERRA ELVIRA

Parcela: -

Superficie: 0,0300 Has.

Coordenadas UTM (ETRS89)

X: 436.150 **Y:** 4.119.950

DATOS DE LA EDIFICACIÓN (Según Inspección Visual)

Uso actual: RESIDENCIAL **Estado de conservación:** BUENO

Nº de edificaciones: 1 **Superficie aproximada de construcción:** 230 m²

Nº Plantas: 1

OBSERVACIONES

MÁS PISCINA DE 30 M2

AFECCIONES TERRITORIALES

ÁMBITO PROTECCIÓN DE LA VEGA

EXPEDIENTE ADMINISTRATIVO

(A cumplimentar por el Ayto.)

Licencia de Obras

- No solicitada
- Concedida
- Denegada
- Pendiente

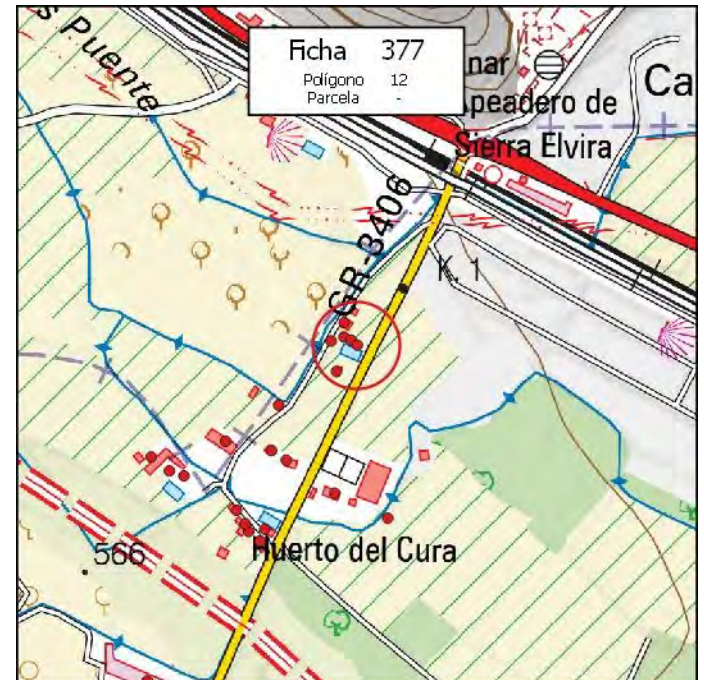
Disciplina Urbanística:

- Expte. restablecimiento orden perturbado
- Expediente de disciplina

Fotografía



Situación



MUNICIPIO: **PINOS PUENTE**

Nº de Ficha: **378**

DATOS CATASTRALES

Polígono: **13**

Paraje: **TARQUINAR ALTO**

Parcela: **1**

Coordenadas UTM (ETRS89)

Superficie: **0,3200 Has.**

X: **433.413** Y: **4.121.005**

DATOS DE LA EDIFICACIÓN (Según Inspección Visual)

Uso actual: **AGRÍCOLA**

Estado de conservación: **REGULAR**

Nº de edificaciones: **1**

Superficie aproximada de construcción: **12 m²**

Nº Plantas: **1**

OBSERVACIONES

[Empty box for observations]

AFECCIONES TERRITORIALES

ÁMBITO PROTECCIÓN DE LA VEGA

EXPEDIENTE ADMINISTRATIVO

(A cumplimentar por el Ayto.)

Licencia de Obras

- No solicitada
- Concedida
- Denegada
- Pendiente

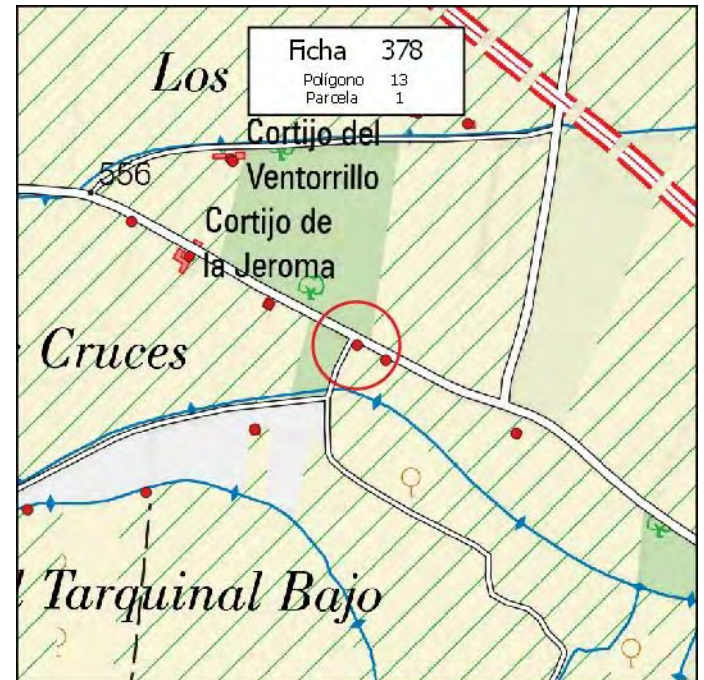
Disciplina Urbanística:

- Expte. restablecimiento orden perturbado
- Expediente de disciplina

Fotografía



Situación



MUNICIPIO: **PINOS PUENTE**

Nº de Ficha: **379**

DATOS CATASTRALES

Polígono: **13**

Paraje: **TARQUINAR ALTO**

Parcela: **1**

Coordenadas UTM (ETRS89)

Superficie: **0,3200 Has.**

X: **433.451**

Y: **4.120.985**

DATOS DE LA EDIFICACIÓN (Según Inspección Visual)

Uso actual: **AGRÍCOLA**

Estado de conservación: **MUY BUENO**

Nº de edificaciones: **1**

Superficie aproximada de construcción: **15 m²**

Nº Plantas: **1**

OBSERVACIONES

AFECCIONES TERRITORIALES

ÁMBITO PROTECCIÓN DE LA VEGA

EXPEDIENTE ADMINISTRATIVO

(A cumplimentar por el Ayto.)

Licencia de Obras

- No solicitada
- Concedida
- Denegada
- Pendiente

Disciplina Urbanística:

- Expte. restablecimiento orden perturbado
- Expediente de disciplina

Fotografía



Situación



MUNICIPIO: **PINOS PUENTE**

Nº de Ficha: **380**

DATOS CATASTRALES

Polígono: **13**

Paraje: **TARQUINAR ALTO**

Parcela: **5**

Coordenadas UTM (ETRS89)

Superficie: **0,5300 Has.**

X: **433.623**

Y: **4.120.888**

DATOS DE LA EDIFICACIÓN (Según Inspección Visual)

Uso actual: **RESIDENCIAL**

Estado de conservación: **MUY BUENO**

Nº de edificaciones: **1**

Superficie aproximada de construcción: **100 m²**

Nº Plantas: **1**

OBSERVACIONES

AFECCIONES TERRITORIALES

ÁMBITO PROTECCIÓN DE LA VEGA

EXPEDIENTE ADMINISTRATIVO

(A cumplimentar por el Ayto.)

Licencia de Obras

- No solicitada
- Concedida
- Denegada
- Pendiente

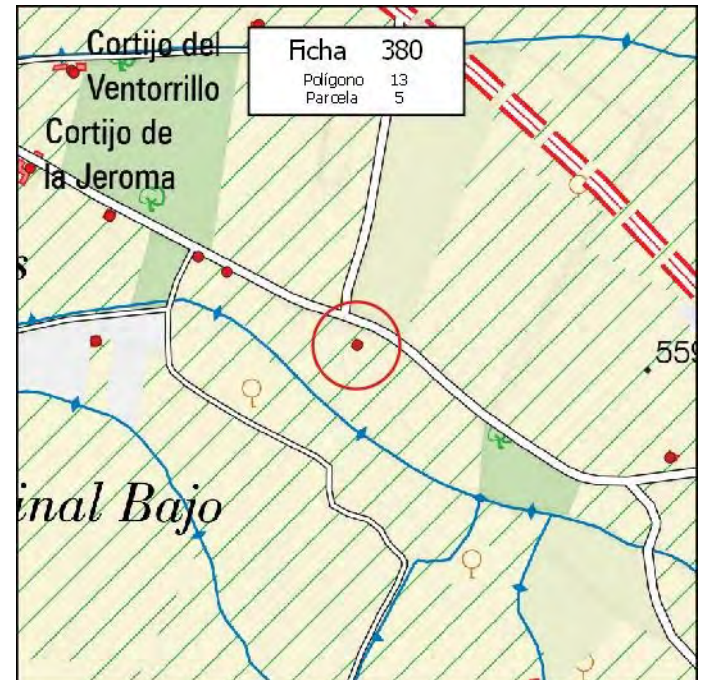
Disciplina Urbanística:

- Expte. restablecimiento orden perturbado
- Expediente de disciplina

Fotografía



Situación



MUNICIPIO: **PINOS PUENTE**

Nº de Ficha: **381**

DATOS CATASTRALES

Polígono: **13**

Paraje: **TARQUINAR ALTO**

Parcela: **20**

Coordenadas UTM (ETRS89)
X: **433.865** Y: **4.120.437**

Superficie: **2,1500 Has.**

Fotografía



DATOS DE LA EDIFICACIÓN (Según Inspección Visual)

Uso actual: **AGRÍCOLA**

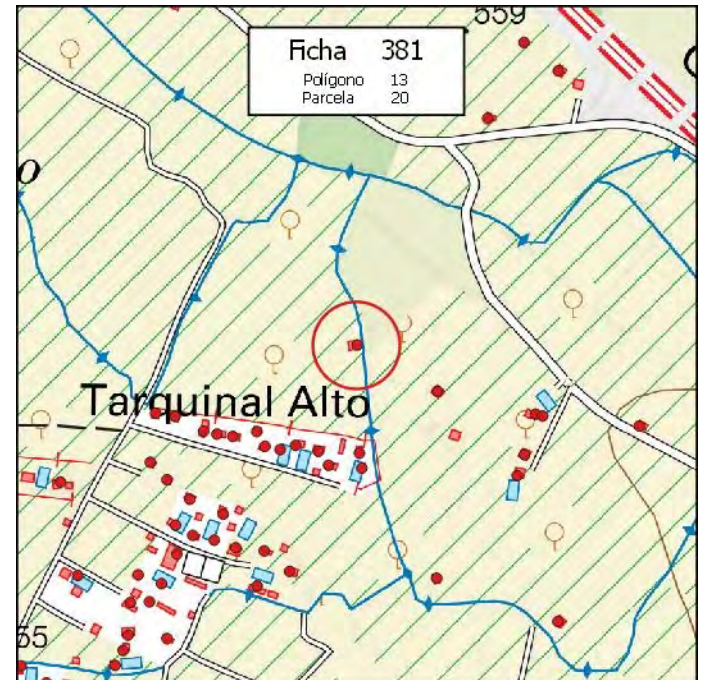
Estado de conservación: **REGULAR**

Nº de edificaciones: **1**

Superficie aproximada de construcción: **12 m²**

Nº Plantas: **1**

Situación



OBSERVACIONES

Empty box for observations.

AFECCIONES TERRITORIALES

ÁMBITO PROTECCIÓN DE LA VEGA

EXPEDIENTE ADMINISTRATIVO
(A cumplimentar por el Ayto.)

Licencia de Obras

No solicitada

Concedida

Denegada

Pendiente

Disciplina Urbanística:

Expte. restablecimiento orden perturbado

Expediente de disciplina

MUNICIPIO: **PINOS PUENTE**

Nº de Ficha: **382**

DATOS CATASTRALES

Polígono: **13**

Paraje: **TARQUINAR ALTO**

Parcela: **25**

Coordenadas UTM (ETRS89)

Superficie: **0,7700 Has.**

X: **433.598**

Y: **4.120.347**

DATOS DE LA EDIFICACIÓN (Según Inspección Visual)

Uso actual: **RESIDENCIAL**

Estado de conservación: **MUY BUENO**

Nº de edificaciones: **1**

Superficie aproximada de construcción: **70 m²**

Nº Plantas: **1**

OBSERVACIONES

AFECCIONES TERRITORIALES

ÁMBITO PROTECCIÓN DE LA VEGA

EXPEDIENTE ADMINISTRATIVO
(A cumplimentar por el Ayto.)

Licencia de Obras

No solicitada

Concedida

Denegada

Pendiente

Disciplina Urbanística:

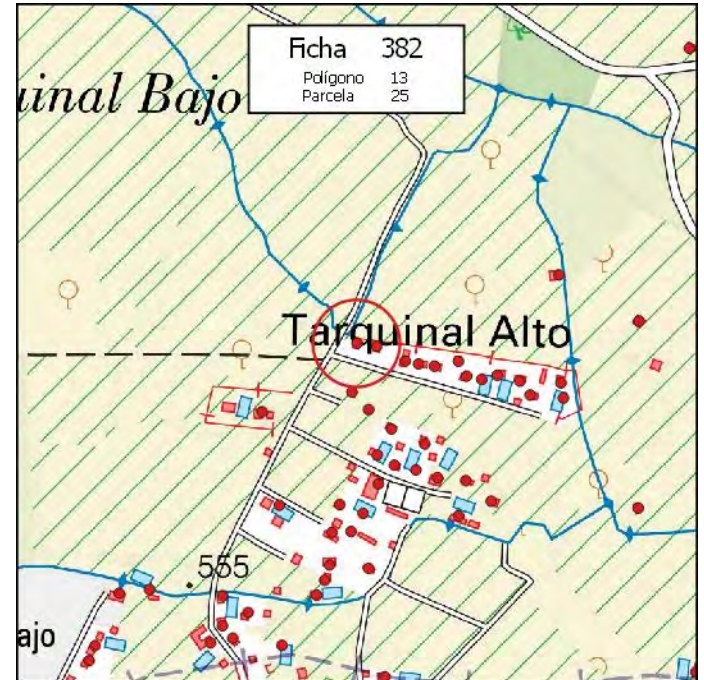
Expte. restablecimiento orden perturbado

Expediente de disciplina

Fotografía



Situación



MUNICIPIO: **PINOS PUENTE**

Nº de Ficha: **383**

DATOS CATASTRALES

Polígono: **13**

Paraje: **TARQUINAR ALTO**

Parcela: **25**

Coordenadas UTM (ETRS89)

Superficie: **0,7700 Has.**

X: **433.623**

Y: **4.120.343**

DATOS DE LA EDIFICACIÓN (Según Inspección Visual)

Uso actual: **RESIDENCIAL**

Estado de conservación: **MUY BUENO**

Nº de edificaciones: **1**

Superficie aproximada de construcción: **95 m²**

Nº Plantas: **1**

OBSERVACIONES

MÁS PISCINA DE 22 M2

AFECCIONES TERRITORIALES

ÁMBITO PROTECCIÓN DE LA VEGA

EXPEDIENTE ADMINISTRATIVO

(A cumplimentar por el Ayto.)

Licencia de Obras

- No solicitada
- Concedida
- Denegada
- Pendiente

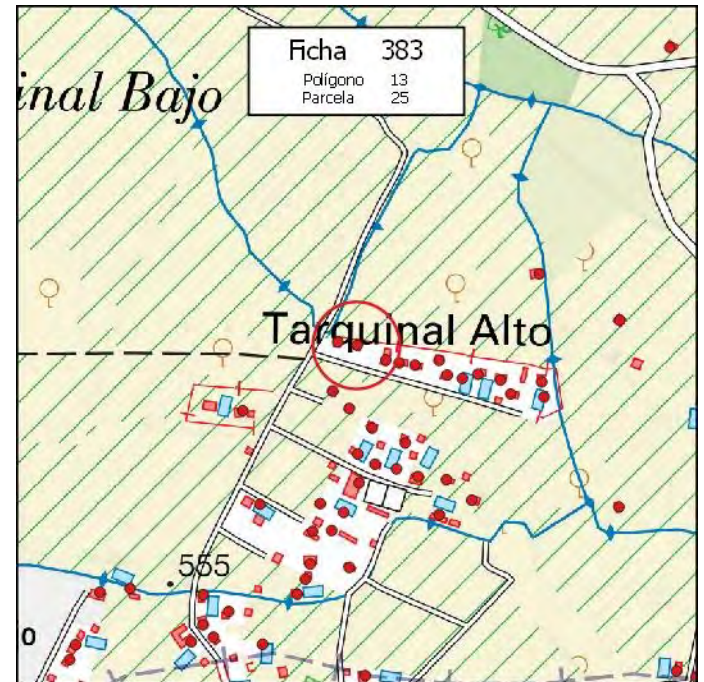
Disciplina Urbanística:

- Expte. restablecimiento orden perturbado
- Expediente de disciplina

Fotografía



Situación



MUNICIPIO: **PINOS PUENTE**

Nº de Ficha: **384**

DATOS CATASTRALES

Polígono: **13**

Paraje: **TARQUINAR ALTO**

Parcela: **25**

Coordenadas UTM (ETRS89)

Superficie: **0,7700 Has.**

X: **433.813**

Y: **4.120.296**

DATOS DE LA EDIFICACIÓN (Según Inspección Visual)

Uso actual: **RESIDENCIAL**

Estado de conservación: **MUY BUENO**

Nº de edificaciones: **1**

Superficie aproximada de construcción: **80 m²**

Nº Plantas: **1**

OBSERVACIONES

AFECCIONES TERRITORIALES

ÁMBITO PROTECCIÓN DE LA VEGA

EXPEDIENTE ADMINISTRATIVO

(A cumplimentar por el Ayto.)

Licencia de Obras

- No solicitada
- Concedida
- Denegada
- Pendiente

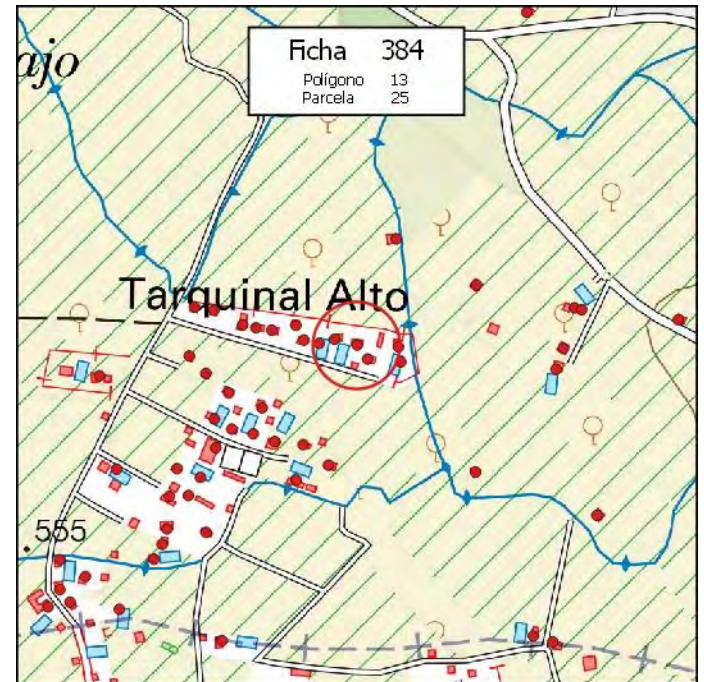
Disciplina Urbanística:

- Expte. restablecimiento orden perturbado
- Expediente de disciplina

Fotografía



Situación



MUNICIPIO: **PINOS PUENTE**

Nº de Ficha: **385**

DATOS CATASTRALES

Polígono: **13**

Paraje: **TARQUINAR ALTO**

Parcela: **25**

Coordenadas UTM (ETRS89)

Superficie: **0,7700 Has.**

X: **433.867**

Y: **4.120.294**

DATOS DE LA EDIFICACIÓN (Según Inspección Visual)

Uso actual: **RESIDENCIAL**

Estado de conservación: **MUY BUENO**

Nº de edificaciones: **1**

Superficie aproximada de construcción: **70 m²**

Nº Plantas: **1**

OBSERVACIONES

MÁS PISCINA DE 30 M2

AFECCIONES TERRITORIALES

ÁMBITO PROTECCIÓN DE LA VEGA

EXPEDIENTE ADMINISTRATIVO

(A cumplimentar por el Ayto.)

Licencia de Obras

- No solicitada
- Concedida
- Denegada
- Pendiente

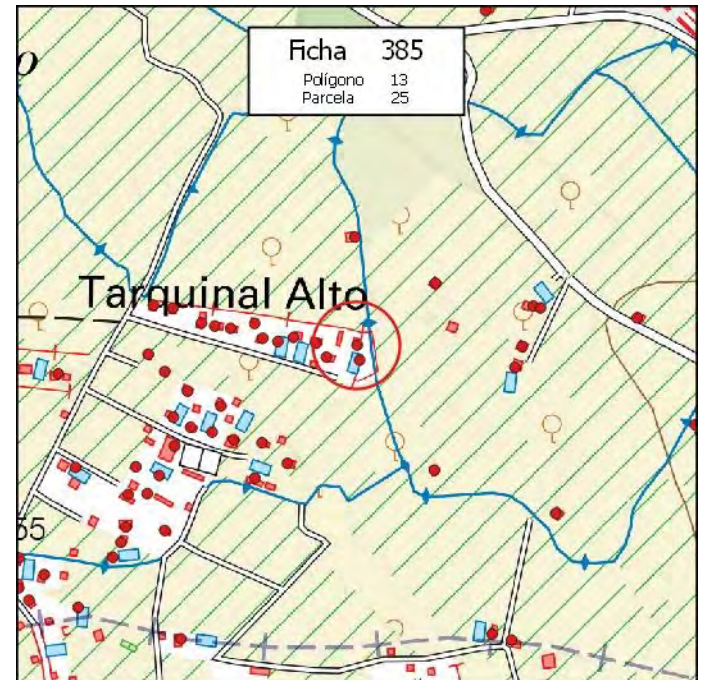
Disciplina Urbanística:

- Expte. restablecimiento orden perturbado
- Expediente de disciplina

Fotografía



Situación



MUNICIPIO: **PINOS PUENTE**

Nº de Ficha: **386**

DATOS CATASTRALES

Polígono: **13**

Paraje: **TARQUINAR ALTO**

Parcela: **25**

Coordenadas UTM (ETRS89)

Superficie: **0,7700 Has.**

X: **433.871**

Y: **4.120.274**

DATOS DE LA EDIFICACIÓN (Según Inspección Visual)

Uso actual: **RESIDENCIAL**

Estado de conservación: **MUY BUENO**

Nº de edificaciones: **1**

Superficie aproximada de construcción: **70 m²**

Nº Plantas: **1**

OBSERVACIONES

AFECCIONES TERRITORIALES

ÁMBITO PROTECCIÓN DE LA VEGA

EXPEDIENTE ADMINISTRATIVO

(A cumplimentar por el Ayto.)

Licencia de Obras

- No solicitada
- Concedida
- Denegada
- Pendiente

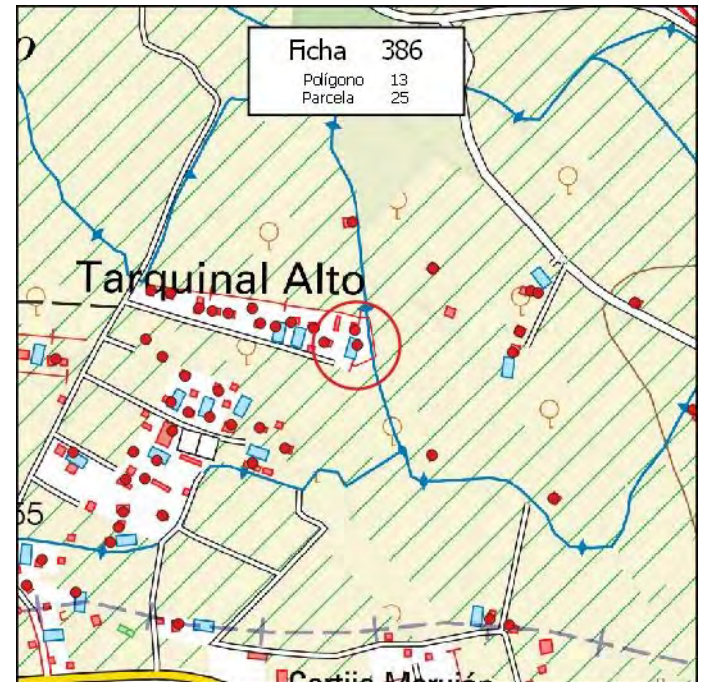
Disciplina Urbanística:

- Expte. restablecimiento orden perturbado
- Expediente de disciplina

Fotografía



Situación



MUNICIPIO: **PINOS PUENTE**

Nº de Ficha: **387**

DATOS CATASTRALES

Polígono: **13**

Paraje: **TARQUINAR ALTO**

Parcela: **25**

Coordenadas UTM (ETRS89)

Superficie: **0,7700 Has.**

X: **433.827** Y: **4.120.278**

DATOS DE LA EDIFICACIÓN (Según Inspección Visual)

Uso actual: **RESIDENCIAL**

Estado de conservación: **MUY BUENO**

Nº de edificaciones: **1**

Superficie aproximada de construcción: **65 m²**

Nº Plantas: **1**

OBSERVACIONES

MÁS PISCINA DE 30 M2

AFECCIONES TERRITORIALES

ÁMBITO PROTECCIÓN DE LA VEGA

EXPEDIENTE ADMINISTRATIVO

(A cumplimentar por el Ayto.)

Licencia de Obras

- No solicitada
- Concedida
- Denegada
- Pendiente

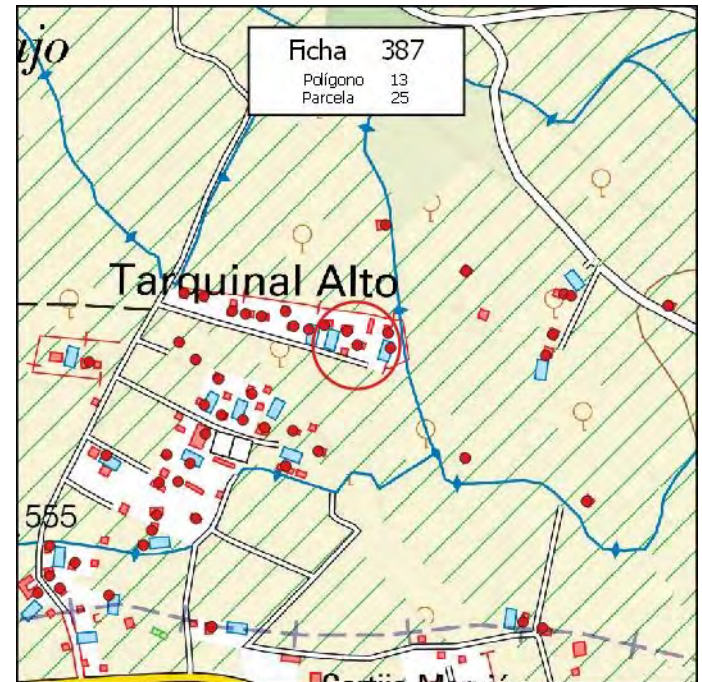
Disciplina Urbanística:

- Expte. restablecimiento orden perturbado
- Expediente de disciplina

Fotografía



Situación



MUNICIPIO: **PINOS PUENTE**

Nº de Ficha: **388**

DATOS CATASTRALES

Polígono: **13**

Paraje: **TARQUINAR ALTO**

Parcela: **32**

Coordenadas UTM (ETRS89)

Superficie: **0,2500 Has.**

X: **433.741**

Y: **4.120.164**

DATOS DE LA EDIFICACIÓN (Según Inspección Visual)

Uso actual: **RESIDENCIAL**

Estado de conservación: **MUY BUENO**

Nº de edificaciones: **1**

Superficie aproximada de construcción: **75 m²**

Nº Plantas: **1**

OBSERVACIONES

AFECCIONES TERRITORIALES

ÁMBITO PROTECCIÓN DE LA VEGA

EXPEDIENTE ADMINISTRATIVO

(A cumplimentar por el Ayto.)

Licencia de Obras

- No solicitada
- Concedida
- Denegada
- Pendiente

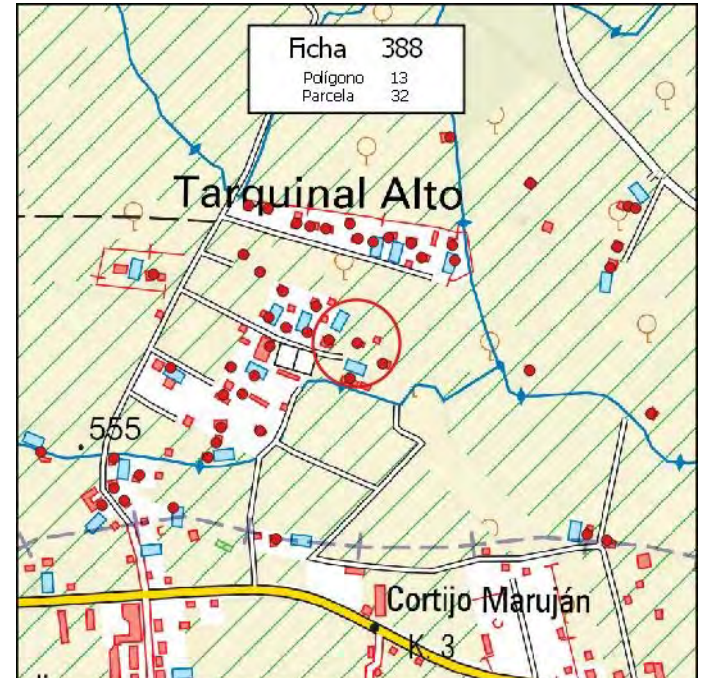
Disciplina Urbanística:

- Expte. restablecimiento orden perturbado
- Expediente de disciplina

Fotografía



Situación



MUNICIPIO: **PINOS PUENTE**

Nº de Ficha: **389**

DATOS CATASTRALES

Polígono: **13**

Paraje: **TARQUINAR ALTO**

Parcela: **33**

Coordenadas UTM (ETRS89)

Superficie: **0,1300 Has.**

X: **433.643**

Y: **4.120.233**

DATOS DE LA EDIFICACIÓN (Según Inspección Visual)

Uso actual: **RESIDENCIAL**

Estado de conservación: **MUY BUENO**

Nº de edificaciones: **1**

Superficie aproximada de construcción: **90 m²**

Nº Plantas: **1**

OBSERVACIONES

MÁS PISCINA DE 30 Y CASETA DE 15 M2

AFECCIONES TERRITORIALES

ÁMBITO PROTECCIÓN DE LA VEGA

EXPEDIENTE ADMINISTRATIVO

(A cumplimentar por el Ayto.)

Licencia de Obras

- No solicitada
- Concedida
- Denegada
- Pendiente

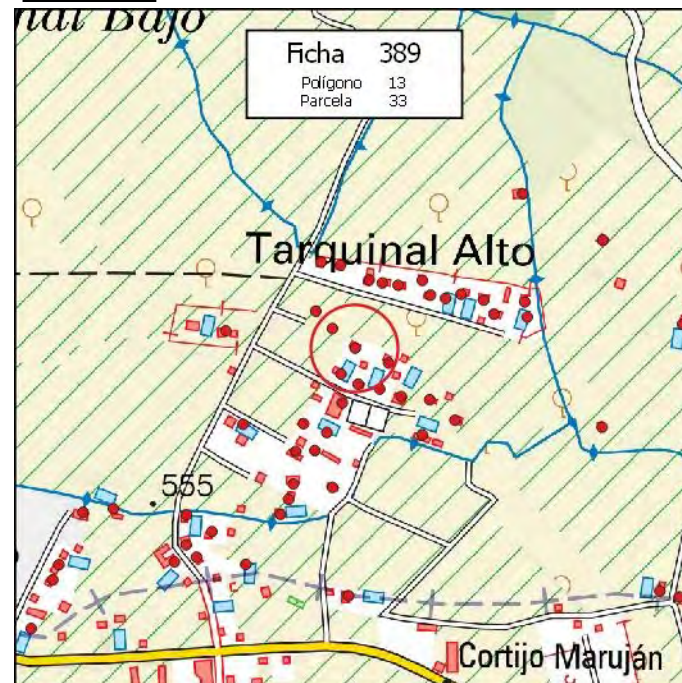
Disciplina Urbanística:

- Expte. restablecimiento orden perturbado
- Expediente de disciplina

Fotografía



Situación



MUNICIPIO: **PINOS PUENTE**

Nº de Ficha: **390**

DATOS CATASTRALES

Polígono: **13**

Paraje: **TARQUINAR ALTO**

Parcela: **34**

Coordenadas UTM (ETRS89)

Superficie: **0,3300 Has.**

X: **433.626**

Y: **4.120.160**

DATOS DE LA EDIFICACIÓN (Según Inspección Visual)

Uso actual: **AGRÍCOLA**

Estado de conservación: **BUENO**

Nº de edificaciones: **1**

Superficie aproximada de construcción: **525 m²**

Nº Plantas: **1**

OBSERVACIONES

AFECCIONES TERRITORIALES

ÁMBITO PROTECCIÓN DE LA VEGA

EXPEDIENTE ADMINISTRATIVO

(A cumplimentar por el Ayto.)

Licencia de Obras

- No solicitada
- Concedida
- Denegada
- Pendiente

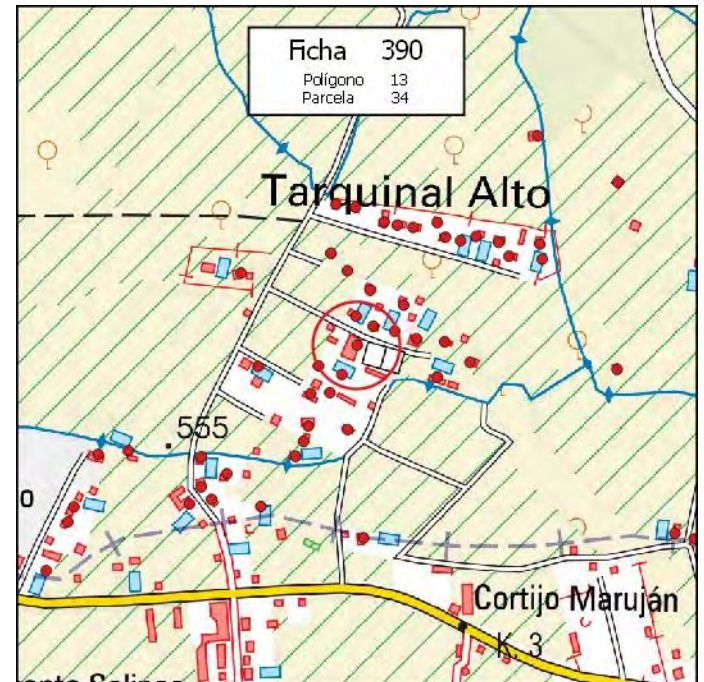
Disciplina Urbanística:

- Expte. restablecimiento orden perturbado
- Expediente de disciplina

Fotografía



Situación



MUNICIPIO: **PINOS PUENTE**

Nº de Ficha: **391**

DATOS CATASTRALES

Polígono: **13**

Paraje: **TARQUINAR ALTO**

Parcela: **36**

Coordenadas UTM (ETRS89)

Superficie: **0,3100 Has.**

X: **433.605**

Y: **4.120.121**

DATOS DE LA EDIFICACIÓN (Según Inspección Visual)

Uso actual: **RESIDENCIAL**

Estado de conservación: **BUENO**

Nº de edificaciones: **1**

Superficie aproximada de construcción: **120 m²**

Nº Plantas: **1**

OBSERVACIONES

MÁS PISCINA DE 60 Y NAVE DE 150 M2

AFECCIONES TERRITORIALES

ÁMBITO PROTECCIÓN DE LA VEGA

EXPEDIENTE ADMINISTRATIVO

(A cumplimentar por el Ayto.)

Licencia de Obras

- No solicitada
- Concedida
- Denegada
- Pendiente

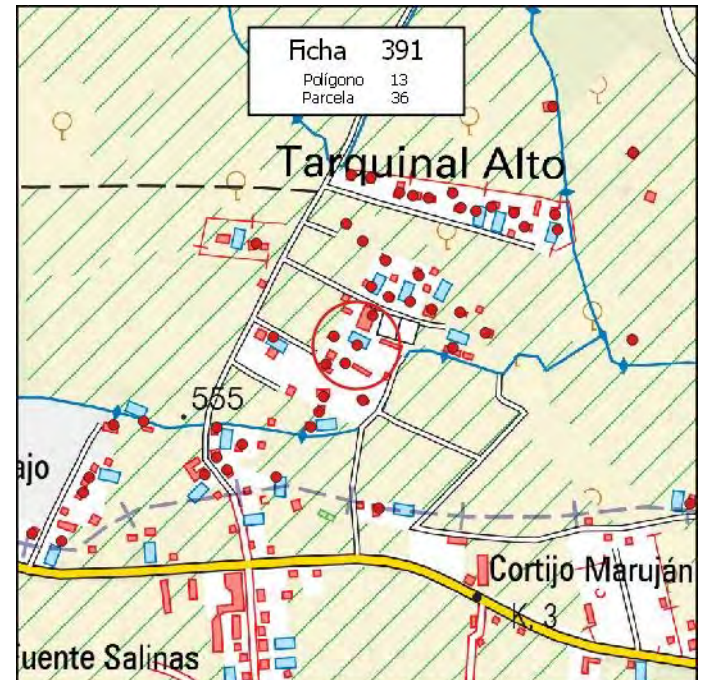
Disciplina Urbanística:

- Expte. restablecimiento orden perturbado
- Expediente de disciplina

Fotografía



Situación



MUNICIPIO: **PINOS PUENTE**

Nº de Ficha: **392**

DATOS CATASTRALES

Polígono: **13**

Paraje: **TARQUINAR ALTO**

Parcela: **38**

Coordenadas UTM (ETRS89)

Superficie: **0,2100 Has.**

X: **433.613**

Y: **4.120.048**

DATOS DE LA EDIFICACIÓN (Según Inspección Visual)

Uso actual: **RESIDENCIAL**

Estado de conservación: **BUENO**

Nº de edificaciones: **1**

Superficie aproximada de construcción: **80 m²**

Nº Plantas: **1**

OBSERVACIONES

AFECCIONES TERRITORIALES

ÁMBITO PROTECCIÓN DE LA VEGA

EXPEDIENTE ADMINISTRATIVO

(A cumplimentar por el Ayto.)

Licencia de Obras

- No solicitada
- Concedida
- Denegada
- Pendiente

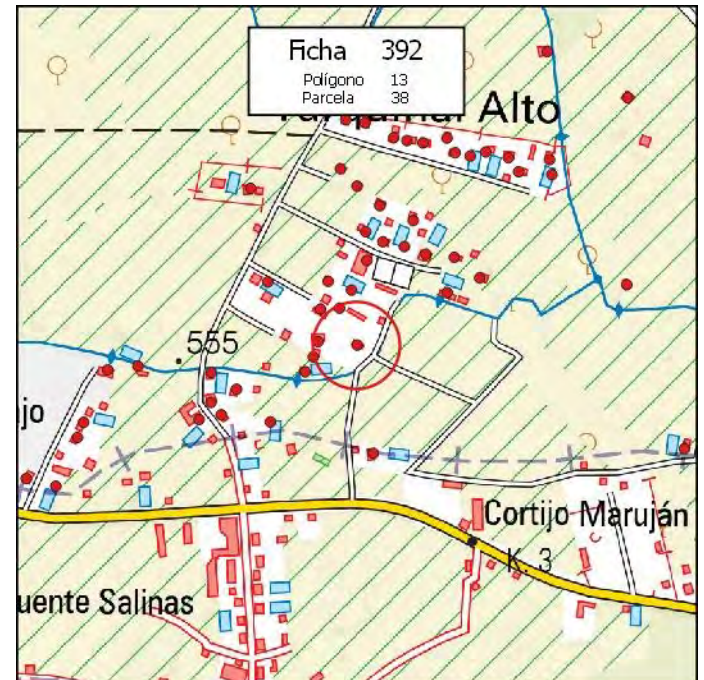
Disciplina Urbanística:

- Expte. restablecimiento orden perturbado
- Expediente de disciplina

Fotografía



Situación



MUNICIPIO: **PINOS PUENTE**

Nº de Ficha: **393**

DATOS CATASTRALES

Polígono: **13**

Paraje: **TARQUINAR ALTO**

Parcela: **39**

Coordenadas UTM (ETRS89)

Superficie: **0,1100 Has.**

X: **433.561**

Y: **4.120.052**

DATOS DE LA EDIFICACIÓN (Según Inspección Visual)

Uso actual: **RESIDENCIAL**

Estado de conservación: **MUY BUENO**

Nº de edificaciones: **1**

Superficie aproximada de construcción: **160 m²**

Nº Plantas: **1**

OBSERVACIONES

AFECCIONES TERRITORIALES

ÁMBITO PROTECCIÓN DE LA VEGA

EXPEDIENTE ADMINISTRATIVO

(A cumplimentar por el Ayto.)

Licencia de Obras

- No solicitada
- Concedida
- Denegada
- Pendiente

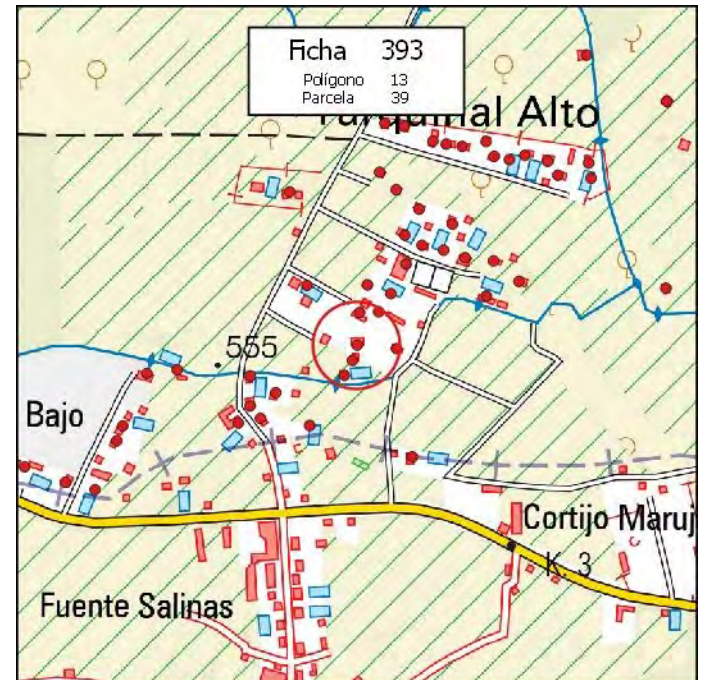
Disciplina Urbanística:

- Expte. restablecimiento orden perturbado
- Expediente de disciplina

Fotografía



Situación



MUNICIPIO: **PINOS PUENTE**

Nº de Ficha: **394**

DATOS CATASTRALES

Polígono: **13**

Paraje: **TARQUINAR ALTO**

Parcela: **40**

Coordenadas UTM (ETRS89)

Superficie: **0,1700 Has.**

X: **433.555** Y: **4.120.032**

DATOS DE LA EDIFICACIÓN (Según Inspección Visual)

Uso actual: **RESIDENCIAL**

Estado de conservación: **MUY BUENO**

Nº de edificaciones: **1**

Superficie aproximada de construcción: **55 m²**

Nº Plantas: **1**

OBSERVACIONES

MÁS PISCINA DE 40 M2

AFECCIONES TERRITORIALES

ÁMBITO PROTECCIÓN DE LA VEGA

EXPEDIENTE ADMINISTRATIVO

(A cumplimentar por el Ayto.)

Licencia de Obras

- No solicitada
- Concedida
- Denegada
- Pendiente

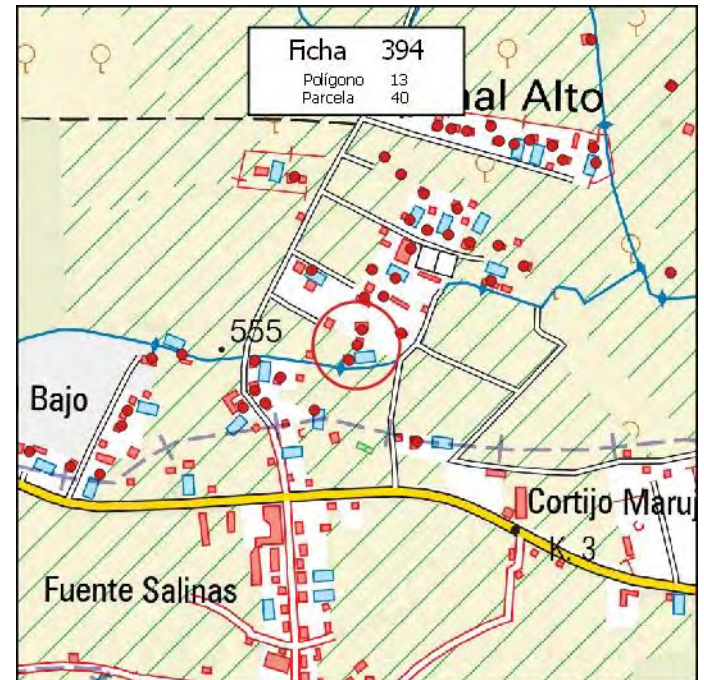
Disciplina Urbanística:

- Expte. restablecimiento orden perturbado
- Expediente de disciplina

Fotografía



Situación



MUNICIPIO: **PINOS PUENTE**

Nº de Ficha: **395**

DATOS CATASTRALES

Polígono: **13**

Paraje: **TARQUINAR ALTO**

Parcela: **41**

Coordenadas UTM (ETRS89)

Superficie: **0,1700 Has.**

X: **433.544**

Y: **4.120.012**

DATOS DE LA EDIFICACIÓN (Según Inspección Visual)

Uso actual: **RESIDENCIAL**

Estado de conservación: **MUY BUENO**

Nº de edificaciones: **1**

Superficie aproximada de construcción: **90 m²**

Nº Plantas: **1**

OBSERVACIONES

MÁS PISCINA DE 25 M2

AFECCIONES TERRITORIALES

ÁMBITO PROTECCIÓN DE LA VEGA

EXPEDIENTE ADMINISTRATIVO

(A cumplimentar por el Ayto.)

Licencia de Obras

- No solicitada
- Concedida
- Denegada
- Pendiente

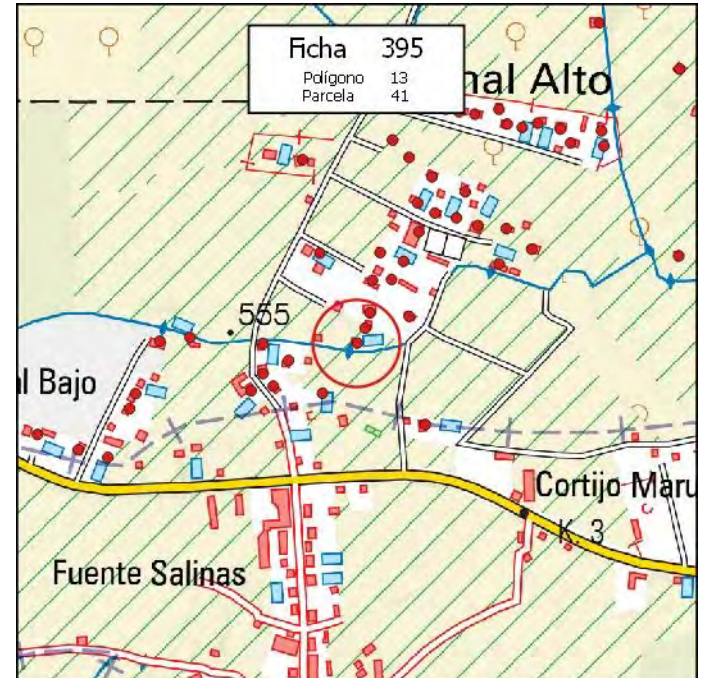
Disciplina Urbanística:

- Expte. restablecimiento orden perturbado
- Expediente de disciplina

Fotografía



Situación



MUNICIPIO: **PINOS PUENTE**

Nº de Ficha: **396**

DATOS CATASTRALES

Polígono: **13**

Paraje: **TARQUINAR ALTO**

Parcela: **43**

Coordenadas UTM (ETRS89)

Superficie: **0,2400 Has.**

X: **433.419** Y: **4.119.972**

DATOS DE LA EDIFICACIÓN (Según Inspección Visual)

Uso actual: **RESIDENCIAL**

Estado de conservación: **MUY BUENO**

Nº de edificaciones: **1**

Superficie aproximada de construcción: **125 m²**

Nº Plantas: **2**

OBSERVACIONES

MÁS PISCINA DE 35 M2

AFECCIONES TERRITORIALES

ÁMBITO PROTECCIÓN DE LA VEGA

EXPEDIENTE ADMINISTRATIVO

(A cumplimentar por el Ayto.)

Licencia de Obras

- No solicitada
- Concedida
- Denegada
- Pendiente

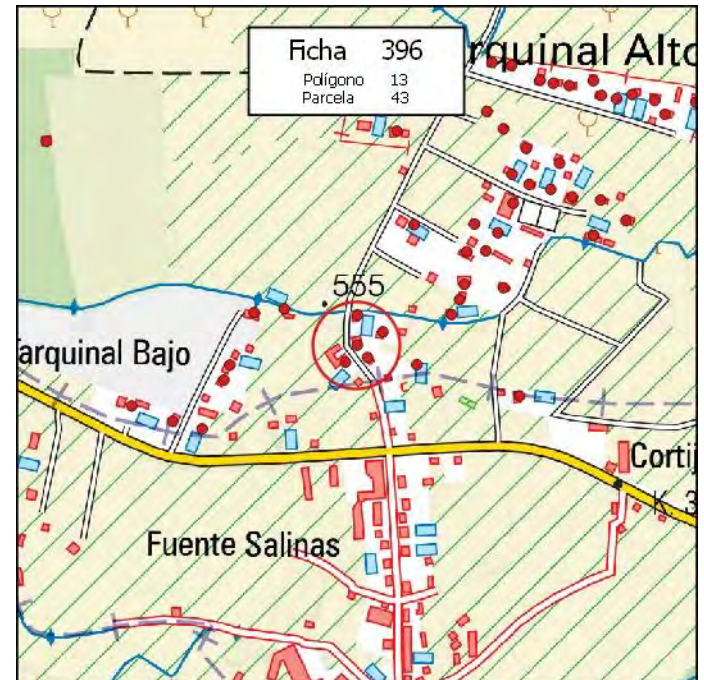
Disciplina Urbanística:

- Expte. restablecimiento orden perturbado
- Expediente de disciplina

Fotografía



Situación



MUNICIPIO: **PINOS PUENTE**

Nº de Ficha: **397**

DATOS CATASTRALES

Polígono: **13**

Paraje: **TARQUINAR ALTO**

Parcela: **44**

Coordenadas UTM (ETRS89)

Superficie: **0,1000 Has.**

X: **433.498** Y: **4.119.946**

DATOS DE LA EDIFICACIÓN (Según Inspección Visual)

Uso actual: **RESIDENCIAL**

Estado de conservación: **MUY BUENO**

Nº de edificaciones: **1**

Superficie aproximada de construcción: **90 m²**

Nº Plantas: **1**

OBSERVACIONES

MÁS PISCINA DE 20 M2

AFECCIONES TERRITORIALES

ÁMBITO PROTECCIÓN DE LA VEGA

EXPEDIENTE ADMINISTRATIVO

(A cumplimentar por el Ayto.)

Licencia de Obras

- No solicitada
- Concedida
- Denegada
- Pendiente

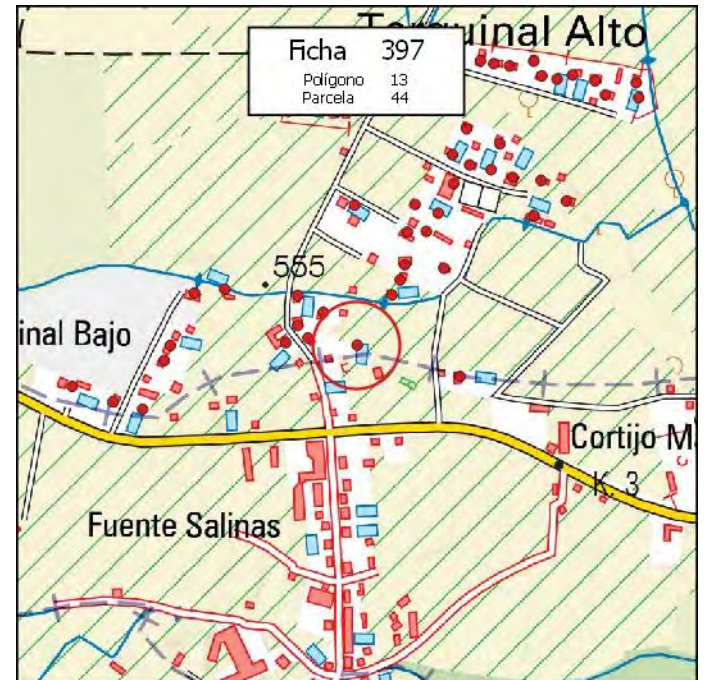
Disciplina Urbanística:

- Expte. restablecimiento orden perturbado
- Expediente de disciplina

Fotografía



Situación



MUNICIPIO: **PINOS PUENTE**

Nº de Ficha: **398**

DATOS CATASTRALES

Polígono: **13**

Paraje: **TARQUINAR ALTO**

Parcela: **53**

Coordenadas UTM (ETRS89)

Superficie: **0,5500 Has.**

X: **433.970**

Y: **4.120.128**

DATOS DE LA EDIFICACIÓN (Según Inspección Visual)

Uso actual: **RESIDENCIAL**

Estado de conservación: **MUY BUENO**

Nº de edificaciones: **1**

Superficie aproximada de construcción: **75 m²**

Nº Plantas: **1**

OBSERVACIONES

AFECCIONES TERRITORIALES

ÁMBITO PROTECCIÓN DE LA VEGA

EXPEDIENTE ADMINISTRATIVO

(A cumplimentar por el Ayto.)

Licencia de Obras

- No solicitada
- Concedida
- Denegada
- Pendiente

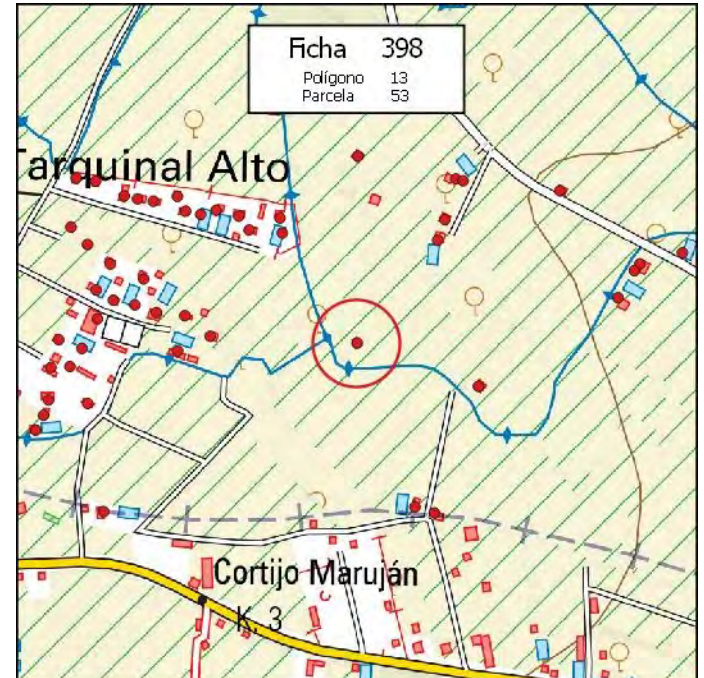
Disciplina Urbanística:

- Expte. restablecimiento orden perturbado
- Expediente de disciplina

Fotografía



Situación



MUNICIPIO: **PINOS PUENTE**

Nº de Ficha: **399**

DATOS CATASTRALES

Polígono: **13**

Paraje: **TARQUINAR ALTO**

Parcela: **64**

Coordenadas UTM (ETRS89)

Superficie: **0,7600 Has.**

X: **433.971** Y: **4.120.376**

DATOS DE LA EDIFICACIÓN (Según Inspección Visual)

Uso actual: **RESID-AGRÍCOLA**

Estado de conservación: **MUY BUENO**

Nº de edificaciones: **1**

Superficie aproximada de construcción: **65 m²**

Nº Plantas: **1**

OBSERVACIONES

[Empty box for observations]

AFECCIONES TERRITORIALES

ÁMBITO PROTECCIÓN DE LA VEGA

EXPEDIENTE ADMINISTRATIVO
(A cumplimentar por el Ayto.)

Licencia de Obras

No solicitada

Concedida

Denegada

Pendiente

Disciplina Urbanística:

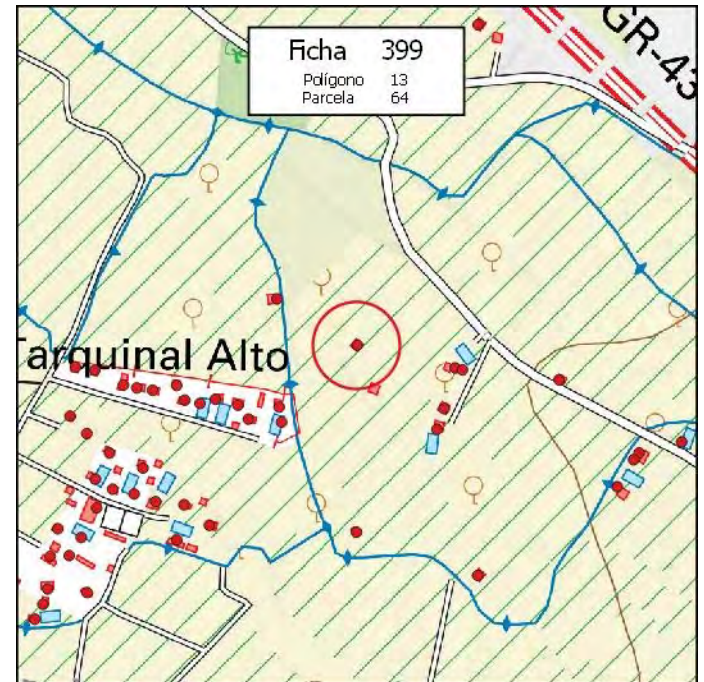
Expte. restablecimiento orden perturbado

Expediente de disciplina

Fotografía



Situación



MUNICIPIO: **PINOS PUENTE**

Nº de Ficha: **400**

DATOS CATASTRALES

Polígono: **13**

Paraje: **TARQUINAR ALTO**

Parcela: **71**

Coordenadas UTM (ETRS89)

Superficie: **0,1000 Has.**

X: **434.100**

Y: **4.120.346**

DATOS DE LA EDIFICACIÓN (Según Inspección Visual)

Uso actual: **RESID-AGRÍCOLA**

Estado de conservación: **MUY BUENO**

Nº de edificaciones: **1**

Superficie aproximada de construcción: **50 m²**

Nº Plantas: **1**

OBSERVACIONES

MÁS PISCINA DE 35 M2

AFECCIONES TERRITORIALES

ÁMBITO PROTECCIÓN DE LA VEGA

EXPEDIENTE ADMINISTRATIVO

(A cumplimentar por el Ayto.)

Licencia de Obras

- No solicitada
- Concedida
- Denegada
- Pendiente

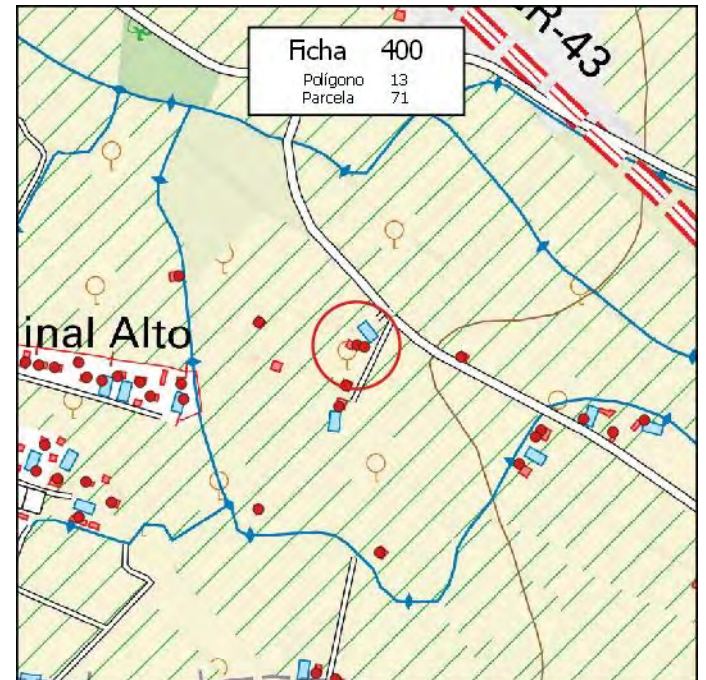
Disciplina Urbanística:

- Expte. restablecimiento orden perturbado
- Expediente de disciplina

Fotografía



Situación



MUNICIPIO: **PINOS PUENTE**

Nº de Ficha: **401**

DATOS CATASTRALES

Polígono: **13**

Paraje: **TARQUINAR ALTO**

Parcela: **77**

Coordenadas UTM (ETRS89)

Superficie: **0,5700 Has.**

X: **434.046**

Y: **4.119.910**

DATOS DE LA EDIFICACIÓN (Según Inspección Visual)

Uso actual: **RESIDENCIAL**

Estado de conservación: **MUY BUENO**

Nº de edificaciones: **1**

Superficie aproximada de construcción: **75 m²**

Nº Plantas: **1**

OBSERVACIONES

AFECCIONES TERRITORIALES

ÁMBITO PROTECCIÓN DE LA VEGA

EXPEDIENTE ADMINISTRATIVO

(A cumplimentar por el Ayto.)

Licencia de Obras

- No solicitada
- Concedida
- Denegada
- Pendiente

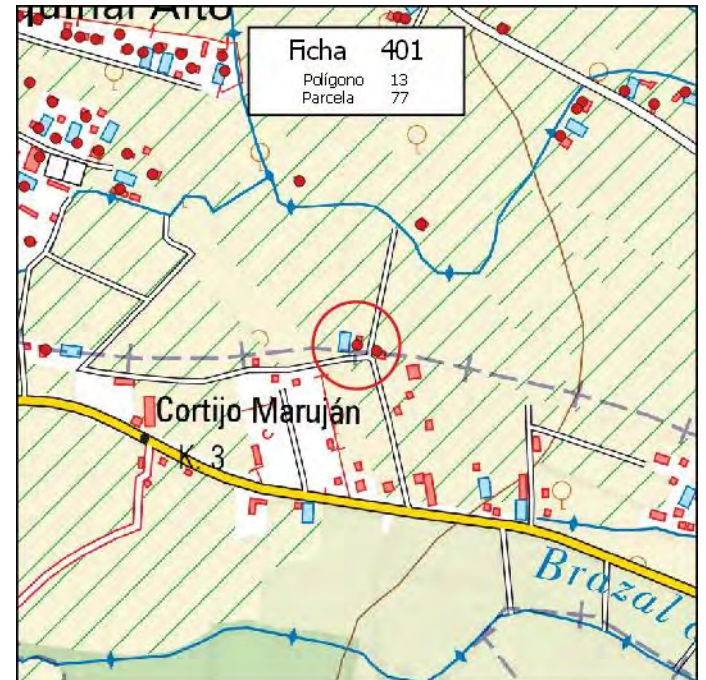
Disciplina Urbanística:

- Expte. restablecimiento orden perturbado
- Expediente de disciplina

Fotografía



Situación



MUNICIPIO: **PINOS PUENTE**

Nº de Ficha: **402**

DATOS CATASTRALES

Polígono: **13**

Paraje: **TARQUINAR ALTO**

Parcela: **78**

Coordenadas UTM (ETRS89)

Superficie: **0,3400 Has.**

X: **434.072**

Y: **4.119.902**

DATOS DE LA EDIFICACIÓN (Según Inspección Visual)

Uso actual: **AGRÍCOLA**

Estado de conservación: **BUENO**

Nº de edificaciones: **1**

Superficie aproximada de construcción: **50 m²**

Nº Plantas: **1**

OBSERVACIONES

AFECCIONES TERRITORIALES

ÁMBITO PROTECCIÓN DE LA VEGA

EXPEDIENTE ADMINISTRATIVO

(A cumplimentar por el Ayto.)

Licencia de Obras

- No solicitada
- Concedida
- Denegada
- Pendiente

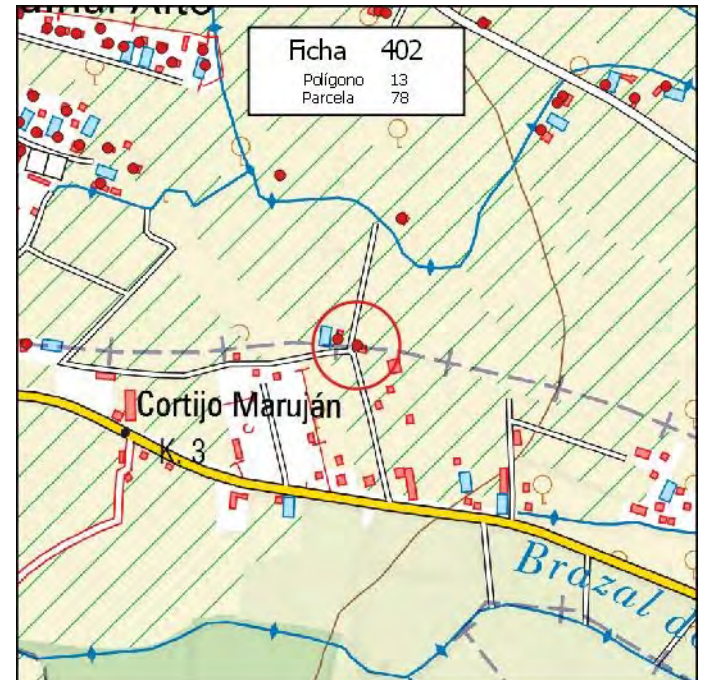
Disciplina Urbanística:

- Expte. restablecimiento orden perturbado
- Expediente de disciplina

Fotografía



Situación



MUNICIPIO: **PINOS PUENTE**

Nº de Ficha: **403**

DATOS CATASTRALES

Polígono: **13**

Paraje: **TARQUINAR ALTO**

Parcela: **83**

Coordenadas UTM (ETRS89)

Superficie: **0,3700 Has.**

X: **434.130** Y: **4.120.070**

DATOS DE LA EDIFICACIÓN (Según Inspección Visual)

Uso actual: **RESIDENCIAL**

Estado de conservación: **MUY BUENO**

Nº de edificaciones: **1**

Superficie aproximada de construcción: **70 m²**

Nº Plantas: **1**

OBSERVACIONES

[Empty box for observations]

AFECCIONES TERRITORIALES

ÁMBITO PROTECCIÓN DE LA VEGA

EXPEDIENTE ADMINISTRATIVO

(A cumplimentar por el Ayto.)

Licencia de Obras

- No solicitada
- Concedida
- Denegada
- Pendiente

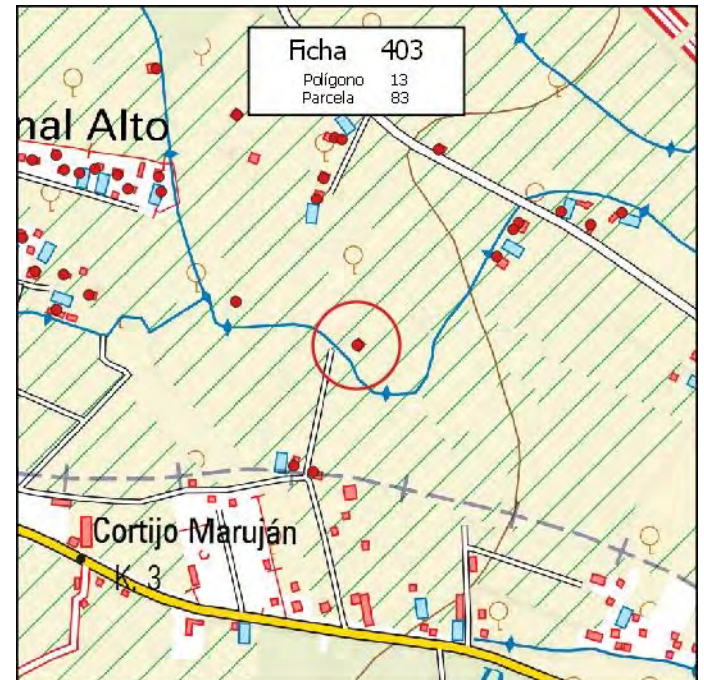
Disciplina Urbanística:

- Expte. restablecimiento orden perturbado
- Expediente de disciplina

Fotografía



Situación



MUNICIPIO: **PINOS PUENTE**

Nº de Ficha: **404**

DATOS CATASTRALES

Polígono: **13**

Paraje: **TARQUINAR ALTO**

Parcela: **87**

Coordenadas UTM (ETRS89)

Superficie: **0,0700 Has.**

X: **434.315**

Y: **4.120.188**

DATOS DE LA EDIFICACIÓN (Según Inspección Visual)

Uso actual: **AGRÍCOLA**

Estado de conservación: **BUENO**

Nº de edificaciones: **1**

Superficie aproximada de construcción: **55 m²**

Nº Plantas: **1**

OBSERVACIONES

AFECCIONES TERRITORIALES

ÁMBITO PROTECCIÓN DE LA VEGA

EXPEDIENTE ADMINISTRATIVO

(A cumplimentar por el Ayto.)

Licencia de Obras

- No solicitada
- Concedida
- Denegada
- Pendiente

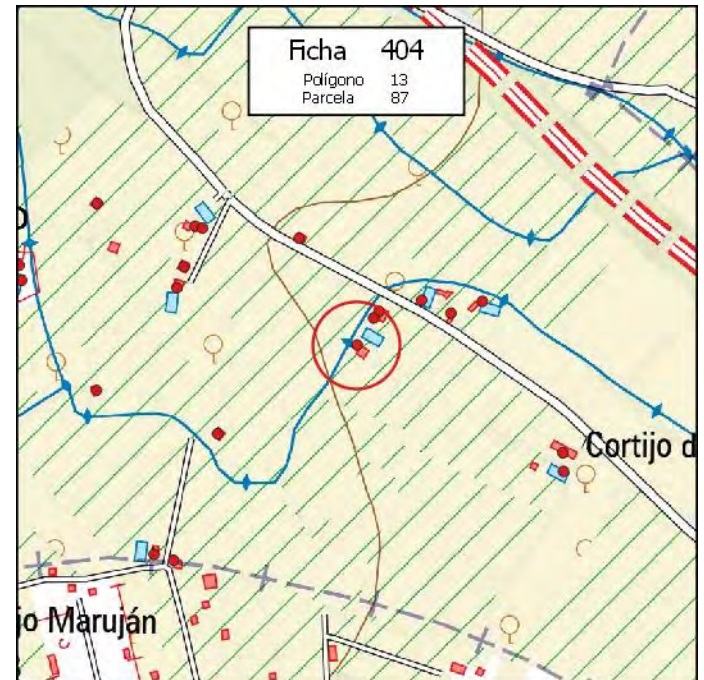
Disciplina Urbanística:

- Expte. restablecimiento orden perturbado
- Expediente de disciplina

Fotografía



Situación



MUNICIPIO: **PINOS PUENTE**

Nº de Ficha: **405**

DATOS CATASTRALES

Polígono: **13**

Paraje: **TARQUINAR ALTO**

Parcela: **96**

Coordenadas UTM (ETRS89)

Superficie: **0,2800 Has.**

X: **433.775**

Y: **4.120.137**

DATOS DE LA EDIFICACIÓN (Según Inspección Visual)

Uso actual: **RESIDENCIAL**

Estado de conservación: **MUY BUENO**

Nº de edificaciones: **1**

Superficie aproximada de construcción: **100 m²**

Nº Plantas: **1**

OBSERVACIONES

MÁS NAVE DE 45 M2

AFECCIONES TERRITORIALES

ÁMBITO PROTECCIÓN DE LA VEGA

EXPEDIENTE ADMINISTRATIVO

(A cumplimentar por el Ayto.)

Licencia de Obras

- No solicitada
- Concedida
- Denegada
- Pendiente

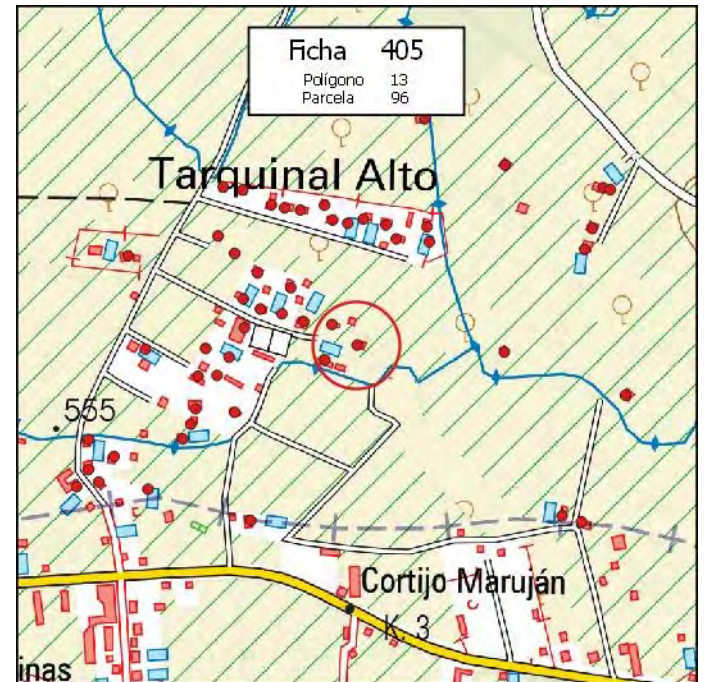
Disciplina Urbanística:

- Expte. restablecimiento orden perturbado
- Expediente de disciplina

Fotografía



Situación



MUNICIPIO: **PINOS PUENTE**

Nº de Ficha: **406**

DATOS CATASTRALES

Polígono: **13**

Paraje: **TARQUINAR ALTO**

Parcela: **105**

Coordenadas UTM (ETRS89)

Superficie: **1,0100 Has.**

X: **434.588**

Y: **4.120.020**

DATOS DE LA EDIFICACIÓN (Según Inspección Visual)

Uso actual: **RESID-AGRÍCOLA**

Estado de conservación: **BUENO**

Nº de edificaciones: **1**

Superficie aproximada de construcción: **150 m²**

Nº Plantas: **2**

OBSERVACIONES

MÁS CASETA DE 15 M2

AFECCIONES TERRITORIALES

ÁMBITO PROTECCIÓN DE LA VEGA

EXPEDIENTE ADMINISTRATIVO

(A cumplimentar por el Ayto.)

Licencia de Obras

- No solicitada
- Concedida
- Denegada
- Pendiente

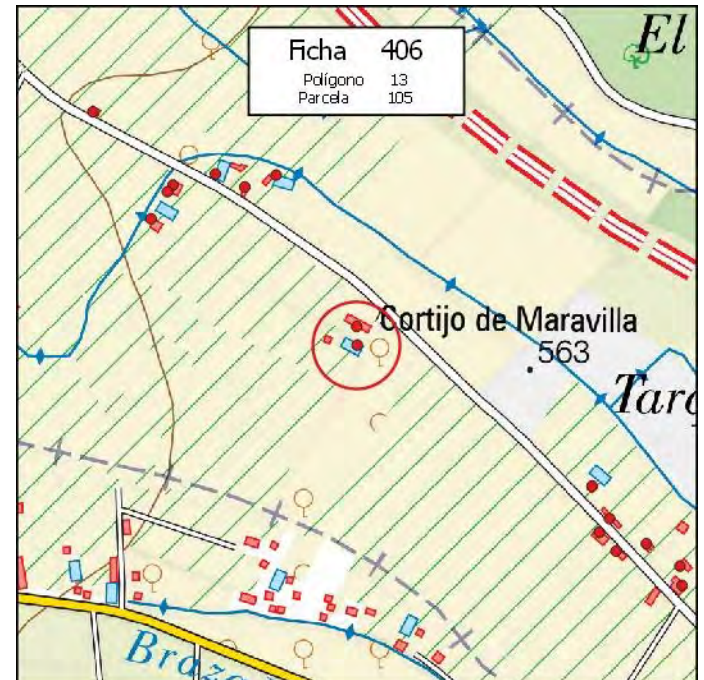
Disciplina Urbanística:

- Expte. restablecimiento orden perturbado
- Expediente de disciplina

Fotografía



Situación



MUNICIPIO: **PINOS PUENTE**

Nº de Ficha: **407**

DATOS CATASTRALES

Polígono: **13**

Paraje: **TARQUINAR ALTO**

Parcela: **108**

Coordenadas UTM (ETRS89)

Superficie: **0,3300 Has.**

X: **434.587**

Y: **4.120.045**

DATOS DE LA EDIFICACIÓN (Según Inspección Visual)

Uso actual: **AGRÍCOLA**

Estado de conservación: **BUENO**

Nº de edificaciones: **1**

Superficie aproximada de construcción: **335 m²**

Nº Plantas: **1**

OBSERVACIONES

AFECCIONES TERRITORIALES

ÁMBITO PROTECCIÓN DE LA VEGA

<u>EXPEDIENTE ADMINISTRATIVO</u>	
(A cumplimentar por el Ayto.)	
<u>Licencia de Obras</u>	
No solicitada	<input type="checkbox"/>
Concedida	<input type="checkbox"/>
Denegada	<input type="checkbox"/>
Pendiente	<input type="checkbox"/>
<u>Disciplina Urbanística:</u>	
Expte. restablecimiento orden perturbado	<input type="checkbox"/>
Expediente de disciplina	<input type="checkbox"/>

Fotografía



Situación



MUNICIPIO: **PINOS PUENTE**

Nº de Ficha: **408**

DATOS CATASTRALES

Polígono: **13**

Paraje: **TARQUINAR ALTO**

Parcela: **117**

Coordenadas UTM (ETRS89)

Superficie: **0,6400 Has.**

X: **434.908**

Y: **4.119.772**

DATOS DE LA EDIFICACIÓN (Según Inspección Visual)

Uso actual: **AGRÍCOLA**

Estado de conservación: **BUENO**

Nº de edificaciones: **1**

Superficie aproximada de construcción: **420 m²**

Nº Plantas: **1**

OBSERVACIONES

AFECCIONES TERRITORIALES

ÁMBITO PROTECCIÓN DE LA VEGA

EXPEDIENTE ADMINISTRATIVO

(A cumplimentar por el Ayto.)

Licencia de Obras

- No solicitada
- Concedida
- Denegada
- Pendiente

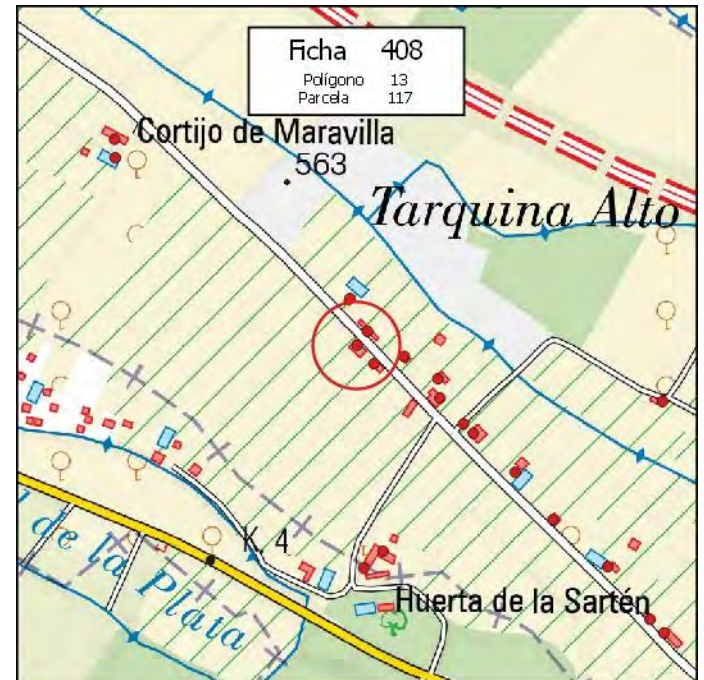
Disciplina Urbanística:

- Expte. restablecimiento orden perturbado
- Expediente de disciplina

Fotografía



Situación



MUNICIPIO: **PINOS PUENTE**

Nº de Ficha: **409**

DATOS CATASTRALES

Polígono: **13**

Paraje: **TARQUINAR ALTO**

Parcela: **127**

Coordenadas UTM (ETRS89)

Superficie: **0,5700 Has.**

X: **434.942**

Y: **4.119.498**

DATOS DE LA EDIFICACIÓN (Según Inspección Visual)

Uso actual: **AGRÍCOLA**

Estado de conservación: **BUENO**

Nº de edificaciones: **1**

Superficie aproximada de construcción: **75 m²**

Nº Plantas: **1**

OBSERVACIONES

[Empty box for observations]

AFECCIONES TERRITORIALES

ÁMBITO PROTECCIÓN DE LA VEGA

EXPEDIENTE ADMINISTRATIVO

(A cumplimentar por el Ayto.)

Licencia de Obras

- No solicitada
- Concedida
- Denegada
- Pendiente

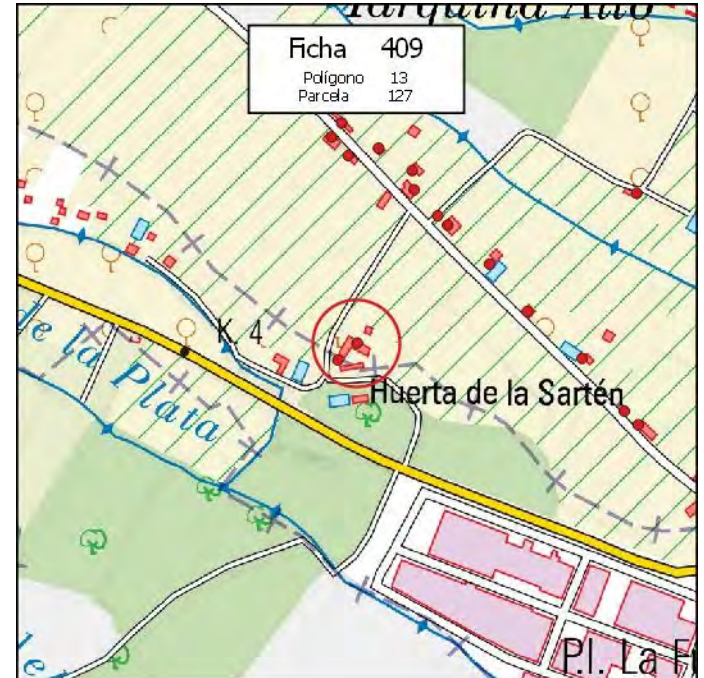
Disciplina Urbanística:

- Expte. restablecimiento orden perturbado
- Expediente de disciplina

Fotografía



Situación



MUNICIPIO: **PINOS PUENTE**

Nº de Ficha: **410**

DATOS CATASTRALES

Polígono: **13**

Paraje: **TARQUINAR ALTO**

Parcela: **132**

Coordenadas UTM (ETRS89)

Superficie: **2,5600 Has.**

X: **435.394**

Y: **4.119.284**

DATOS DE LA EDIFICACIÓN (Según Inspección Visual)

Uso actual: **RESID-AGRÍCOLA**

Estado de conservación: **MALO**

Nº de edificaciones: **1**

Superficie aproximada de construcción: **75 m²**

Nº Plantas: **2**

OBSERVACIONES

MÁS SECADERO DE 250 M2

AFECCIONES TERRITORIALES

ÁMBITO PROTECCIÓN DE LA VEGA

EXPEDIENTE ADMINISTRATIVO

(A cumplimentar por el Ayto.)

Licencia de Obras

- No solicitada
- Concedida
- Denegada
- Pendiente

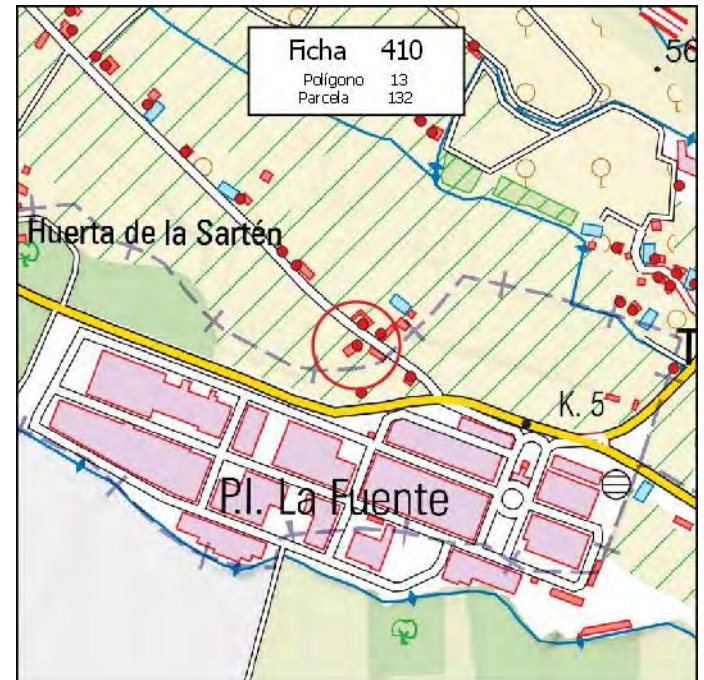
Disciplina Urbanística:

- Expte. restablecimiento orden perturbado
- Expediente de disciplina

Fotografía



Situación



MUNICIPIO: **PINOS PUENTE**

Nº de Ficha: **411**

DATOS CATASTRALES

Polígono: **13**

Paraje: **TARQUINAR ALTO**

Parcela: **132**

Coordenadas UTM (ETRS89)

Superficie: **2,5600 Has.**

X: **435.400** Y: **4.119.221**

DATOS DE LA EDIFICACIÓN (Según Inspección Visual)

Uso actual: **AGRÍCOLA**

Estado de conservación: **MUY BUENO**

Nº de edificaciones: **1**

Superficie aproximada de construcción: **400 m²**

Nº Plantas: **1**

OBSERVACIONES

[Empty box for observations]

AFECCIONES TERRITORIALES

ÁMBITO PROTECCIÓN DE LA VEGA

EXPEDIENTE ADMINISTRATIVO

(A cumplimentar por el Ayto.)

Licencia de Obras

- No solicitada
- Concedida
- Denegada
- Pendiente

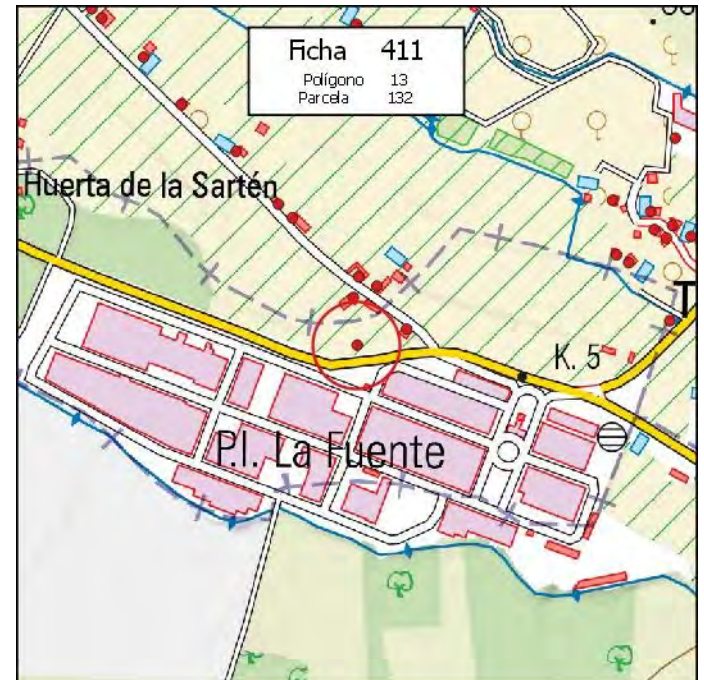
Disciplina Urbanística:

- Expte. restablecimiento orden perturbado
- Expediente de disciplina

Fotografía



Situación



MUNICIPIO: **PINOS PUENTE**

Nº de Ficha: **412**

DATOS CATASTRALES

Polígono: **13**

Paraje: **TARQUINAR ALTO**

Parcela: **133**

Coordenadas UTM (ETRS89)

Superficie: **0,0900 Has.**

X: **433.675** Y: **4.120.178**

DATOS DE LA EDIFICACIÓN (Según Inspección Visual)

Uso actual: **RESIDENCIAL**

Estado de conservación: **MUY BUENO**

Nº de edificaciones: **1**

Superficie aproximada de construcción: **70 m²**

Nº Plantas: **1**

OBSERVACIONES

MÁS PISCINA DE 30 M2

AFECCIONES TERRITORIALES

ÁMBITO PROTECCIÓN DE LA VEGA

EXPEDIENTE ADMINISTRATIVO

(A cumplimentar por el Ayto.)

Licencia de Obras

- No solicitada
- Concedida
- Denegada
- Pendiente

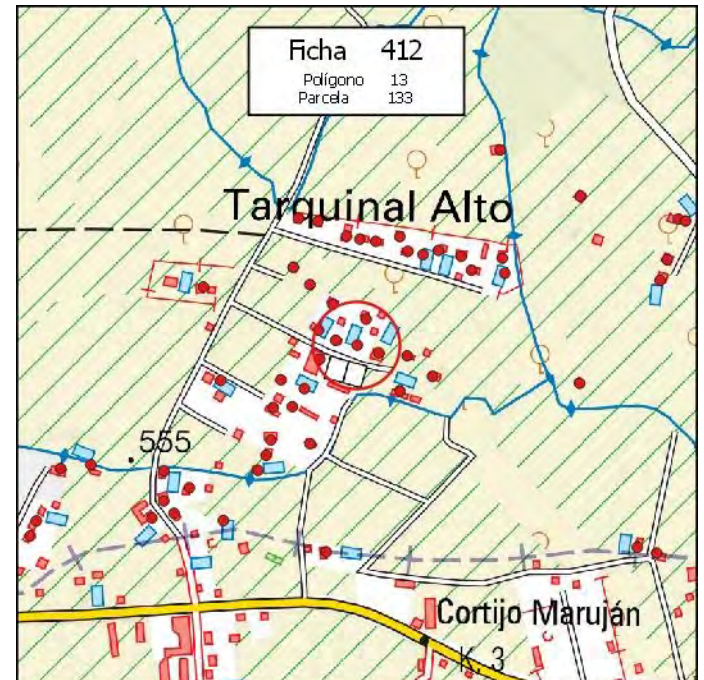
Disciplina Urbanística:

- Expte. restablecimiento orden perturbado
- Expediente de disciplina

Fotografía



Situación



MUNICIPIO: **PINOS PUENTE**

Nº de Ficha: **413**

DATOS CATASTRALES

Polígono: **13**

Paraje: **TARQUINAR ALTO**

Parcela: **134**

Coordenadas UTM (ETRS89)

Superficie: **0,1000 Has.**

X: **433.647**

Y: **4.120.185**

DATOS DE LA EDIFICACIÓN (Según Inspección Visual)

Uso actual: **RESIDENCIAL**

Estado de conservación: **MUY BUENO**

Nº de edificaciones: **1**

Superficie aproximada de construcción: **70 m²**

Nº Plantas: **1**

OBSERVACIONES

MÁS PISCINA DE 30 Y CASETA DE 25 M2

AFECCIONES TERRITORIALES

ÁMBITO PROTECCIÓN DE LA VEGA

EXPEDIENTE ADMINISTRATIVO

(A cumplimentar por el Ayto.)

Licencia de Obras

- No solicitada
- Concedida
- Denegada
- Pendiente

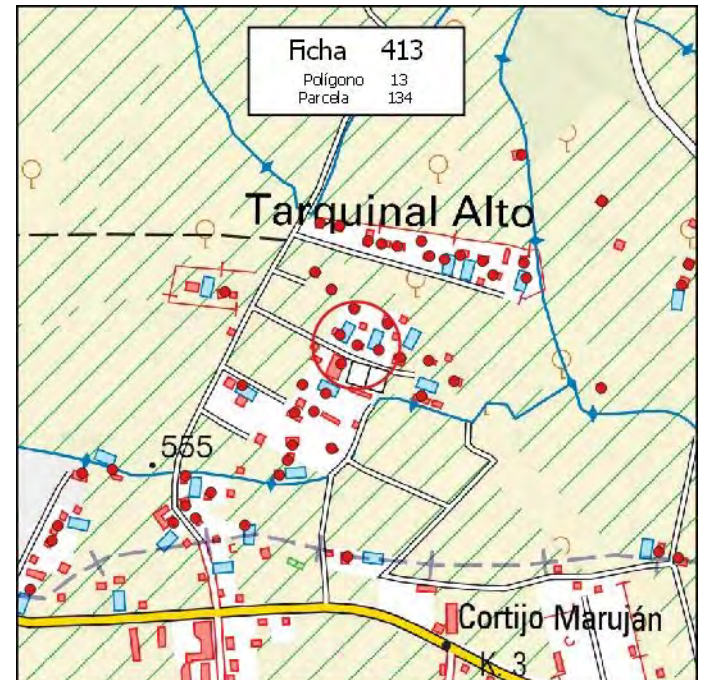
Disciplina Urbanística:

- Expte. restablecimiento orden perturbado
- Expediente de disciplina

Fotografía



Situación



MUNICIPIO: **PINOS PUENTE**

Nº de Ficha: **414**

DATOS CATASTRALES

Polígono: **13**

Paraje: **TARQUINAR ALTO**

Parcela: **135**

Coordenadas UTM (ETRS89)

Superficie: **0,1000 Has.**

X: **433.624** Y: **4.120.198**

DATOS DE LA EDIFICACIÓN (Según Inspección Visual)

Uso actual: **RESIDENCIAL**

Estado de conservación: **MUY BUENO**

Nº de edificaciones: **1**

Superficie aproximada de construcción: **70 m²**

Nº Plantas: **1**

OBSERVACIONES

MÁS PISCINA DE 30 M2

AFECCIONES TERRITORIALES

ÁMBITO PROTECCIÓN DE LA VEGA

EXPEDIENTE ADMINISTRATIVO

(A cumplimentar por el Ayto.)

Licencia de Obras

- No solicitada
- Concedida
- Denegada
- Pendiente

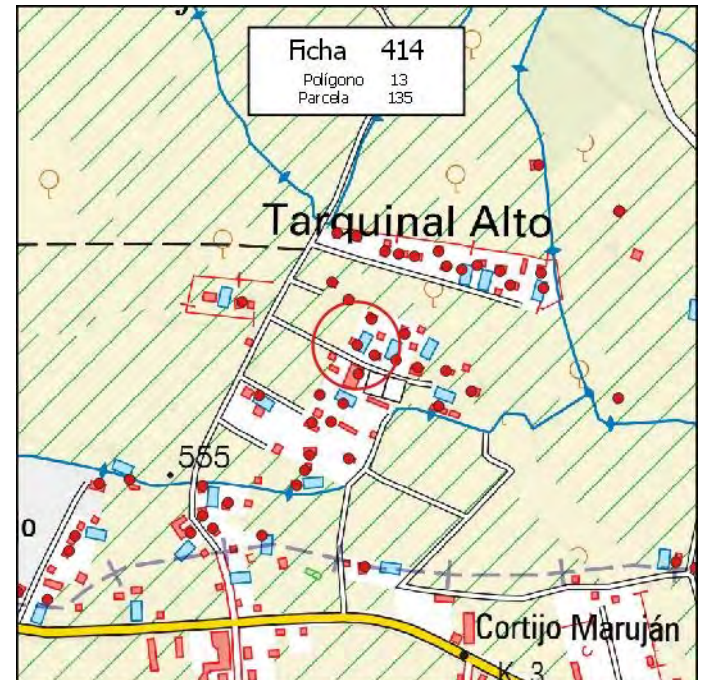
Disciplina Urbanística:

- Expte. restablecimiento orden perturbado
- Expediente de disciplina

Fotografía



Situación



MUNICIPIO: **PINOS PUENTE**

Nº de Ficha: **415**

DATOS CATASTRALES

Polígono: **13**

Paraje: **TARQUINAR ALTO**

Parcela: **136**

Coordenadas UTM (ETRS89)

Superficie: **0,1200 Has.**

X: **433.687**

Y: **4.120.213**

DATOS DE LA EDIFICACIÓN (Según Inspección Visual)

Uso actual: **RESIDENCIAL**

Estado de conservación: **MUY BUENO**

Nº de edificaciones: **1**

Superficie aproximada de construcción: **70 m²**

Nº Plantas: **1**

OBSERVACIONES

MÁS PISCINA DE 50 Y CASETA DE 55 M2

AFECCIONES TERRITORIALES

ÁMBITO PROTECCIÓN DE LA VEGA

EXPEDIENTE ADMINISTRATIVO

(A cumplimentar por el Ayto.)

Licencia de Obras

- No solicitada
- Concedida
- Denegada
- Pendiente

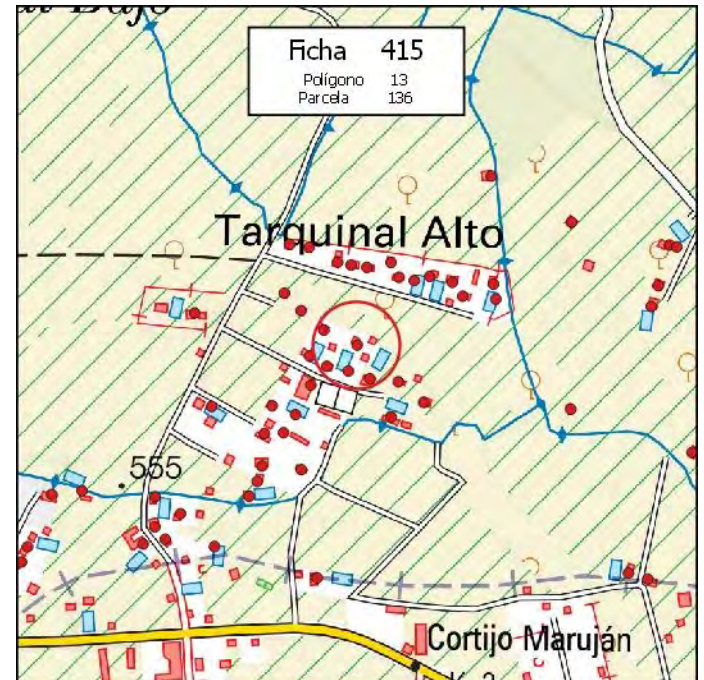
Disciplina Urbanística:

- Expte. restablecimiento orden perturbado
- Expediente de disciplina

Fotografía



Situación



MUNICIPIO: **PINOS PUENTE**

Nº de Ficha: **416**

DATOS CATASTRALES

Polígono: **13**

Paraje: **TARQUINAR ALTO**

Parcela: **137**

Coordenadas UTM (ETRS89)

Superficie: **0,1400 Has.**

X: **433.453** Y: **4.119.989**

DATOS DE LA EDIFICACIÓN (Según Inspección Visual)

Uso actual: **RESIDENCIAL**

Estado de conservación: **MUY BUENO**

Nº de edificaciones: **1**

Superficie aproximada de construcción: **75 m²**

Nº Plantas: **1**

OBSERVACIONES

MÁS NAVE DE 35 Y PISCINA DE 25 M2

AFECCIONES TERRITORIALES

ÁMBITO PROTECCIÓN DE LA VEGA

EXPEDIENTE ADMINISTRATIVO

(A cumplimentar por el Ayto.)

Licencia de Obras

- No solicitada
- Concedida
- Denegada
- Pendiente

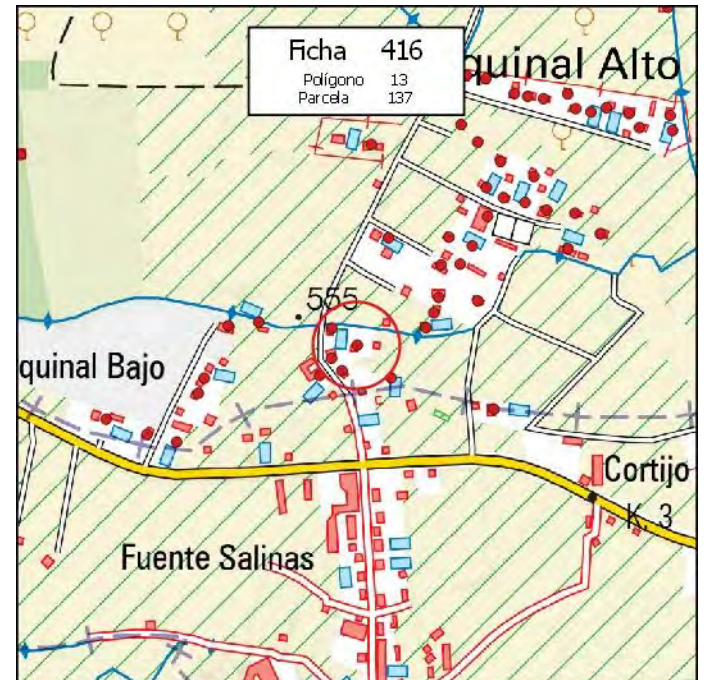
Disciplina Urbanística:

- Expte. restablecimiento orden perturbado
- Expediente de disciplina

Fotografía



Situación



MUNICIPIO: **PINOS PUENTE**

Nº de Ficha: **417**

DATOS CATASTRALES

Polígono: **13**

Paraje: **TARQUINAR ALTO**

Parcela: **138**

Coordenadas UTM (ETRS89)

Superficie: **0,1400 Has.**

X: **433.420**

Y: **4.120.011**

DATOS DE LA EDIFICACIÓN (Según Inspección Visual)

Uso actual: **RESIDENCIAL**

Estado de conservación: **MUY BUENO**

Nº de edificaciones: **1**

Superficie aproximada de construcción: **60 m²**

Nº Plantas: **1**

OBSERVACIONES

MÁS PISCINA DE 20 M2

AFECCIONES TERRITORIALES

ÁMBITO PROTECCIÓN DE LA VEGA

EXPEDIENTE ADMINISTRATIVO

(A cumplimentar por el Ayto.)

Licencia de Obras

- No solicitada
- Concedida
- Denegada
- Pendiente

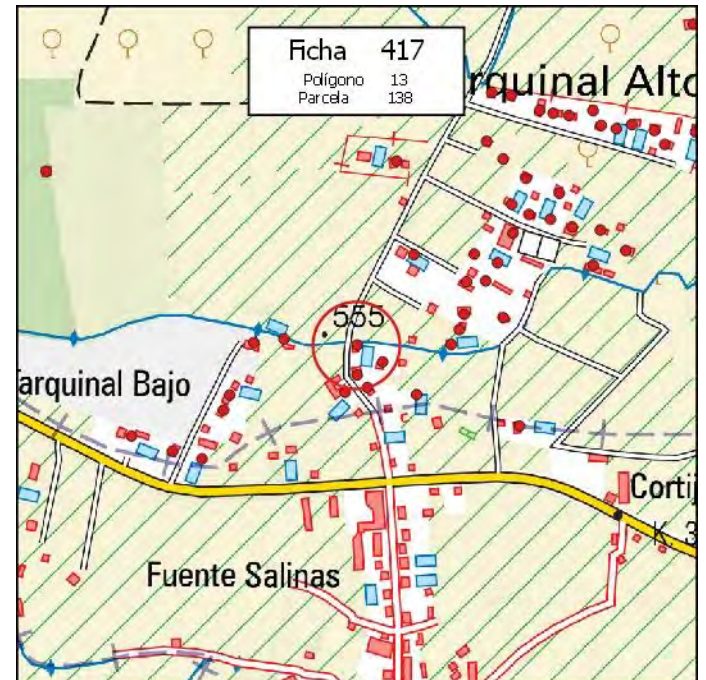
Disciplina Urbanística:

- Expte. restablecimiento orden perturbado
- Expediente de disciplina

Fotografía



Situación



MUNICIPIO: **PINOS PUENTE**

Nº de Ficha: **418**

DATOS CATASTRALES

Polígono: **13**

Paraje: **TARQUINAR ALTO**

Parcela: **139**

Coordenadas UTM (ETRS89)

Superficie: **0,1200 Has.**

X: **433.704**

Y: **4.120.168**

DATOS DE LA EDIFICACIÓN (Según Inspección Visual)

Uso actual: **RESIDENCIAL**

Estado de conservación: **MUY BUENO**

Nº de edificaciones: **1**

Superficie aproximada de construcción: **250 m²**

Nº Plantas: **1**

OBSERVACIONES

MÁS PISCINA DE 50 Y CASETA DE 55 M2

AFECCIONES TERRITORIALES

ÁMBITO PROTECCIÓN DE LA VEGA

EXPEDIENTE ADMINISTRATIVO

(A cumplimentar por el Ayto.)

Licencia de Obras

- No solicitada
- Concedida
- Denegada
- Pendiente

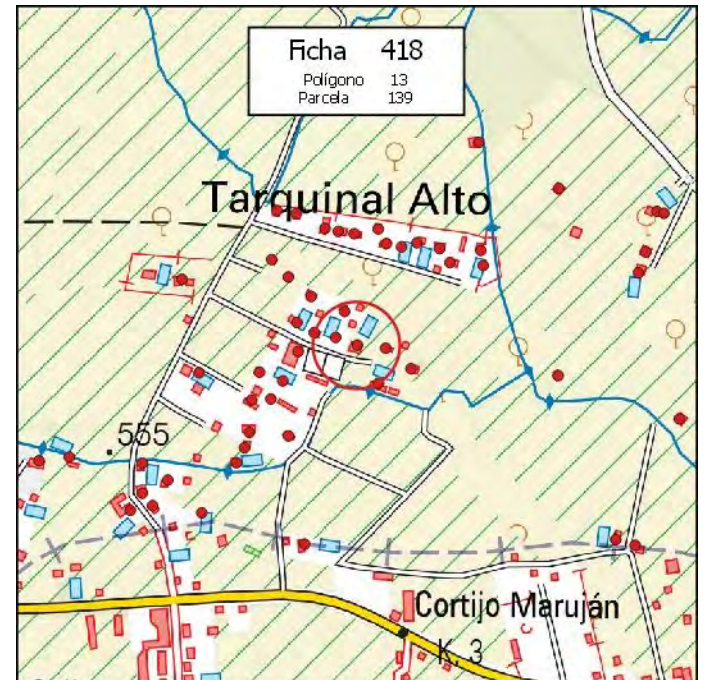
Disciplina Urbanística:

- Expte. restablecimiento orden perturbado
- Expediente de disciplina

Fotografía



Situación



MUNICIPIO: **PINOS PUENTE**

Nº de Ficha: **419**

DATOS CATASTRALES

Polígono: **13**

Paraje: **TARQUINAR ALTO**

Parcela: **140**

Coordenadas UTM (ETRS89)

Superficie: **0,2200 Has.**

X: **433.732**

Y: **4.120.117**

DATOS DE LA EDIFICACIÓN (Según Inspección Visual)

Uso actual: **RESIDENCIAL**

Estado de conservación: **MUY BUENO**

Nº de edificaciones: **1**

Superficie aproximada de construcción: **120 m²**

Nº Plantas: **1**

OBSERVACIONES

MÁS PISCINA DE 35 Y CASETA DE 25 M2

AFECCIONES TERRITORIALES

ÁMBITO PROTECCIÓN DE LA VEGA

EXPEDIENTE ADMINISTRATIVO

(A cumplimentar por el Ayto.)

Licencia de Obras

- No solicitada
- Concedida
- Denegada
- Pendiente

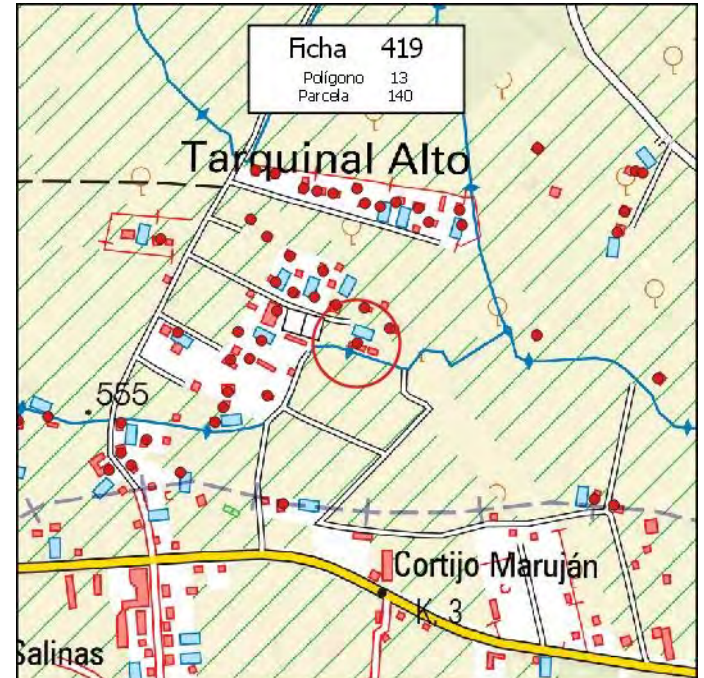
Disciplina Urbanística:

- Expte. restablecimiento orden perturbado
- Expediente de disciplina

Fotografía



Situación



MUNICIPIO: **PINOS PUENTE**

Nº de Ficha: **420**

DATOS CATASTRALES

Polígono: **13**

Paraje: **TARQUINAR ALTO**

Parcela: **141**

Coordenadas UTM (ETRS89)
X: **433.575** Y: **4.120.132**

Superficie: **0,1100 Has.**

DATOS DE LA EDIFICACIÓN (Según Inspección Visual)

Uso actual: **AGRÍCOLA**

Estado de conservación: **BUENO**

Nº de edificaciones: **1**

Superficie aproximada de construcción: **65 m²**

Nº Plantas: **1**

OBSERVACIONES

MÁS NAVE DE 50 M2

AFECCIONES TERRITORIALES

ÁMBITO PROTECCIÓN DE LA VEGA

EXPEDIENTE ADMINISTRATIVO

(A cumplimentar por el Ayto.)

Licencia de Obras

- No solicitada
- Concedida
- Denegada
- Pendiente

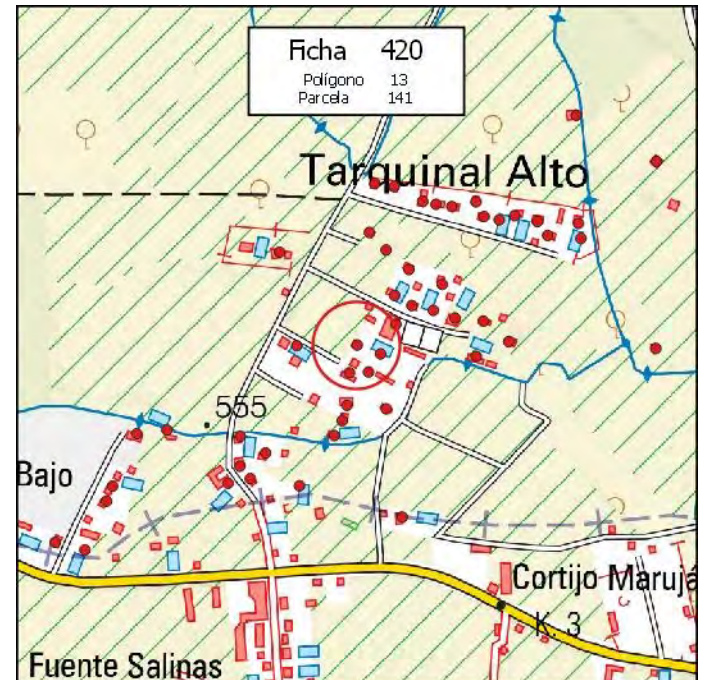
Disciplina Urbanística:

- Expte. restablecimiento orden perturbado
- Expediente de disciplina

Fotografía



Situación



MUNICIPIO: **PINOS PUENTE**

Nº de Ficha: **421**

DATOS CATASTRALES

Polígono: **13** Paraje: **TARQUINAR ALTO**

Parcela: **144**

Coordenadas UTM (ETRS89)

Superficie: **0,3100 Has.**

X: **434.930** Y: **4.119.747**

DATOS DE LA EDIFICACIÓN (Según Inspección Visual)

Uso actual: **AGRÍCOLA** Estado de conservación: **MALO**

Nº de edificaciones: **1** Superficie aproximada de construcción: **90 m²**

Nº Plantas: **1**

OBSERVACIONES

AFECCIONES TERRITORIALES

ÁMBITO PROTECCIÓN DE LA VEGA

EXPEDIENTE ADMINISTRATIVO
(A cumplimentar por el Ayto.)

Licencia de Obras

No solicitada

Concedida

Denegada

Pendiente

Disciplina Urbanística:

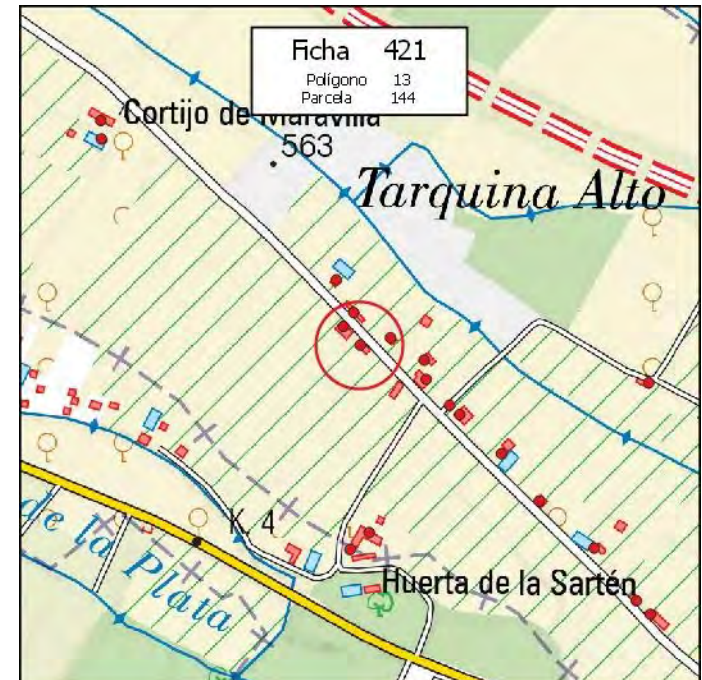
Expte. restablecimiento orden perturbado

Expediente de disciplina

Fotografía



Situación



MUNICIPIO: **PINOS PUENTE**

Nº de Ficha: **422**

DATOS CATASTRALES

Polígono: **13**

Paraje: **TARQUINAR ALTO**

Parcela: **150**

Coordenadas UTM (ETRS89)

Superficie: **0,1800 Has.**

X: **434.110**

Y: **4.120.343**

DATOS DE LA EDIFICACIÓN (Según Inspección Visual)

Uso actual: **RESID-AGRÍCOLA**

Estado de conservación: **MUY BUENO**

Nº de edificaciones: **1**

Superficie aproximada de construcción: **50 m²**

Nº Plantas: **1**

OBSERVACIONES

MÁS PISCINA DE 20 M2

AFECCIONES TERRITORIALES

ÁMBITO PROTECCIÓN DE LA VEGA

EXPEDIENTE ADMINISTRATIVO

(A cumplimentar por el Ayto.)

Licencia de Obras

- No solicitada
- Concedida
- Denegada
- Pendiente

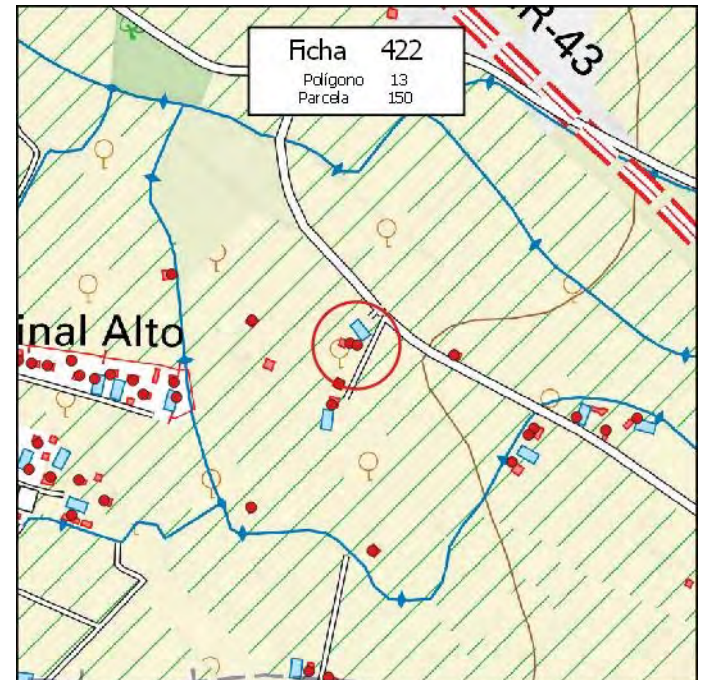
Disciplina Urbanística:

- Expte. restablecimiento orden perturbado
- Expediente de disciplina

Fotografía



Situación



MUNICIPIO: **PINOS PUENTE**

Nº de Ficha: **423**

DATOS CATASTRALES

Polígono: **13**

Paraje: **TARQUINAR ALTO**

Parcela: **152**

Coordenadas UTM (ETRS89)

Superficie: **0,0800 Has.**

X: **434.076** Y: **4.120.264**

DATOS DE LA EDIFICACIÓN (Según Inspección Visual)

Uso actual: **RESID-AGRÍCOLA**

Estado de conservación: **MUY BUENO**

Nº de edificaciones: **1**

Superficie aproximada de construcción: **50 m²**

Nº Plantas: **1**

OBSERVACIONES

MÁS PISCINA DE 35 M2

AFECCIONES TERRITORIALES

ÁMBITO PROTECCIÓN DE LA VEGA

EXPEDIENTE ADMINISTRATIVO

(A cumplimentar por el Ayto.)

Licencia de Obras

- No solicitada
- Concedida
- Denegada
- Pendiente

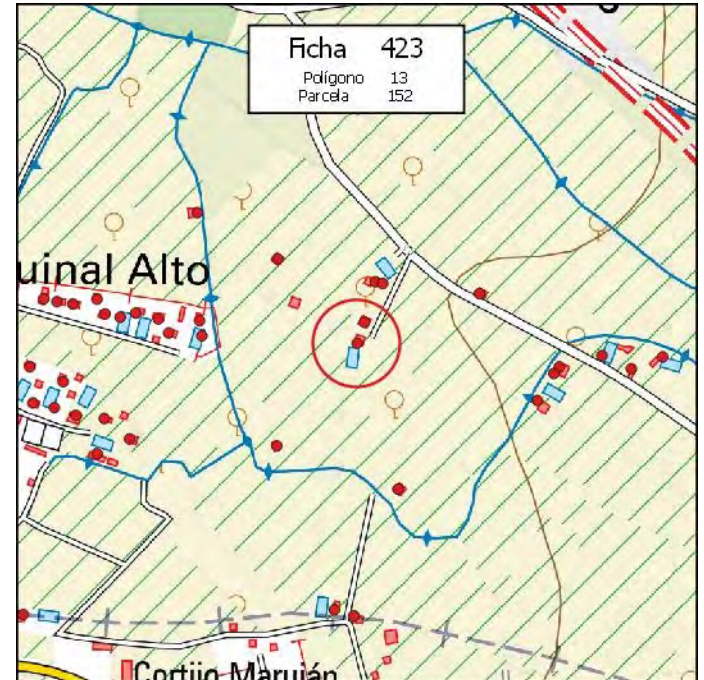
Disciplina Urbanística:

- Expte. restablecimiento orden perturbado
- Expediente de disciplina

Fotografía



Situación



MUNICIPIO: **PINOS PUENTE**

Nº de Ficha: **424**

DATOS CATASTRALES

Polígono: **13**

Paraje: **TARQUINAR ALTO**

Parcela: **154**

Coordenadas UTM (ETRS89)

Superficie: **0,1100 Has.**

X: **434.336**

Y: **4.120.224**

DATOS DE LA EDIFICACIÓN (Según Inspección Visual)

Uso actual: **RESIDENCIAL**

Estado de conservación: **MUY BUENO**

Nº de edificaciones: **1**

Superficie aproximada de construcción: **65 m²**

Nº Plantas: **1**

OBSERVACIONES

MÁS PISCINA DE 20 M2

AFECCIONES TERRITORIALES

ÁMBITO PROTECCIÓN DE LA VEGA

EXPEDIENTE ADMINISTRATIVO

(A cumplimentar por el Ayto.)

Licencia de Obras

- No solicitada
- Concedida
- Denegada
- Pendiente

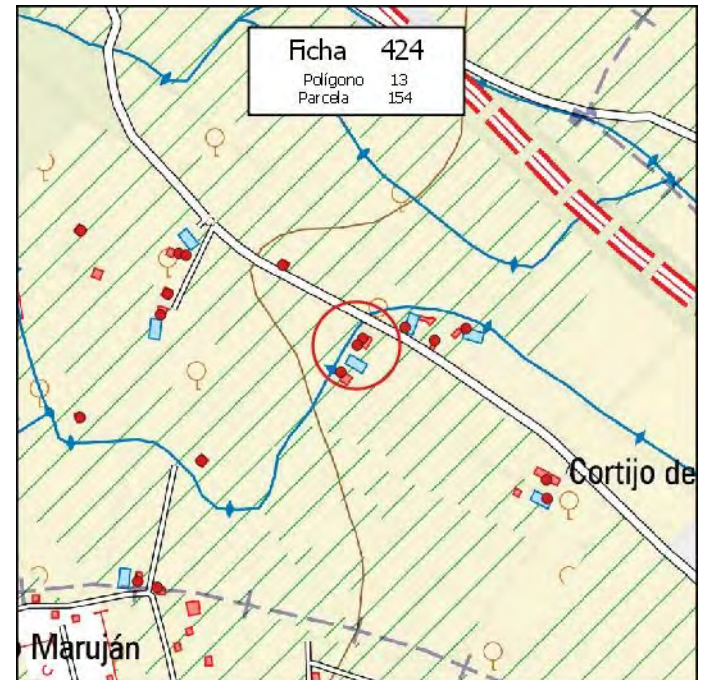
Disciplina Urbanística:

- Expte. restablecimiento orden perturbado
- Expediente de disciplina

Fotografía



Situación



MUNICIPIO: **PINOS PUENTE**

Nº de Ficha: **425**

DATOS CATASTRALES

Polígono: **13**

Paraje: **TARQUINAR ALTO**

Parcela: **155**

Coordenadas UTM (ETRS89)

Superficie: **0,1100 Has.**

X: **434.344**

Y: **4.120.233**

DATOS DE LA EDIFICACIÓN (Según Inspección Visual)

Uso actual: **RESIDENCIAL**

Estado de conservación: **MUY BUENO**

Nº de edificaciones: **1**

Superficie aproximada de construcción: **65 m²**

Nº Plantas: **1**

OBSERVACIONES

AFECCIONES TERRITORIALES

ÁMBITO PROTECCIÓN DE LA VEGA

EXPEDIENTE ADMINISTRATIVO

(A cumplimentar por el Ayto.)

Licencia de Obras

- No solicitada
- Concedida
- Denegada
- Pendiente

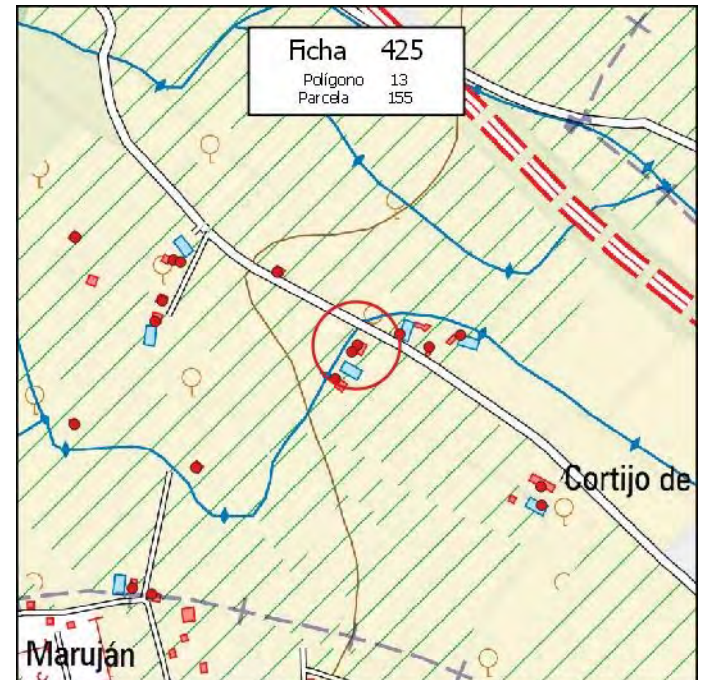
Disciplina Urbanística:

- Expte. restablecimiento orden perturbado
- Expediente de disciplina

Fotografía



Situación



MUNICIPIO: **PINOS PUENTE**

Nº de Ficha: **426**

DATOS CATASTRALES

Polígono: **13**

Paraje: **CABEZA DE CULEBRAS**

Parcela: **156**

Coordenadas UTM (ETRS89)

Superficie: **0,1000 Has.**

X: **433.763**

Y: **4.120.299**

DATOS DE LA EDIFICACIÓN (Según Inspección Visual)

Uso actual: **RESIDENCIAL**

Estado de conservación: **MUY BUENO**

Nº de edificaciones: **1**

Superficie aproximada de construcción: **70 m²**

Nº Plantas: **1**

OBSERVACIONES

AFECCIONES TERRITORIALES

ÁMBITO PROTECCIÓN DE LA VEGA

EXPEDIENTE ADMINISTRATIVO
(A cumplimentar por el Ayto.)

Licencia de Obras

No solicitada

Concedida

Denegada

Pendiente

Disciplina Urbanística:

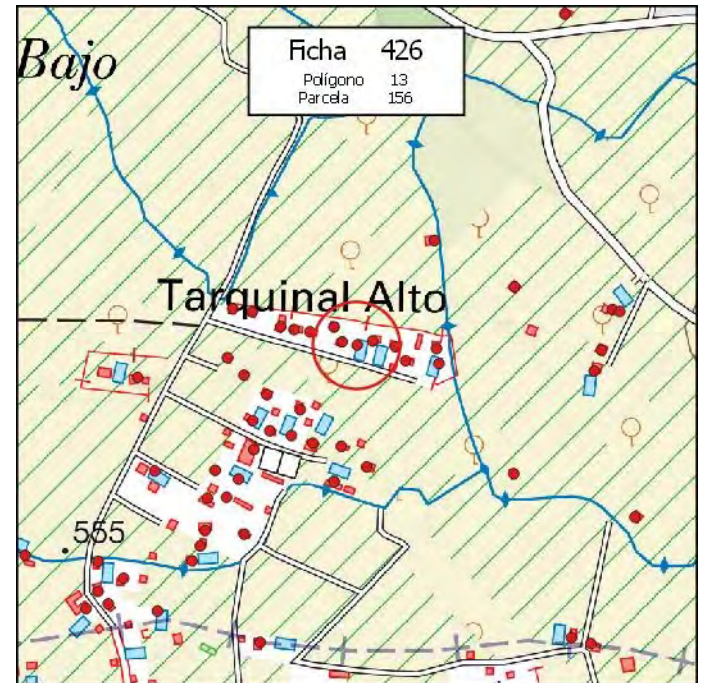
Expte. restablecimiento orden perturbado

Expediente de disciplina

Fotografía



Situación



MUNICIPIO: **PINOS PUENTE**

Nº de Ficha: **427**

DATOS CATASTRALES

Polígono: **13**

Paraje: **TARQUINAR ALTO**

Parcela: **157**

Coordenadas UTM (ETRS89)

Superficie: **0,2200 Has.**

X: **433.613**

Y: **4.120.259**

DATOS DE LA EDIFICACIÓN (Según Inspección Visual)

Uso actual: **RESIDENCIAL**

Estado de conservación: **MUY BUENO**

Nº de edificaciones: **1**

Superficie aproximada de construcción: **45 m²**

Nº Plantas: **1**

OBSERVACIONES

MÁS PISCINA DE 30 M2

AFECCIONES TERRITORIALES

ÁMBITO PROTECCIÓN DE LA VEGA

EXPEDIENTE ADMINISTRATIVO

(A cumplimentar por el Ayto.)

Licencia de Obras

- No solicitada
- Concedida
- Denegada
- Pendiente

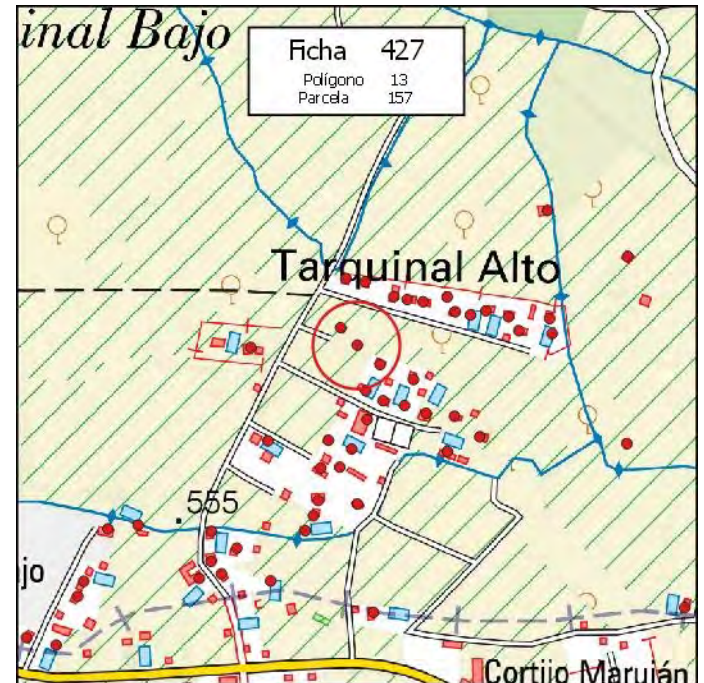
Disciplina Urbanística:

- Expte. restablecimiento orden perturbado
- Expediente de disciplina

Fotografía



Situación



MUNICIPIO: **PINOS PUENTE**

Nº de Ficha: **428**

DATOS CATASTRALES

Polígono: **13**

Paraje: **TARQUINAR ALTO**

Parcela: **159**

Coordenadas UTM (ETRS89)

Superficie: **0,0900 Has.**

X: **433.591** Y: **4.120.282**

DATOS DE LA EDIFICACIÓN (Según Inspección Visual)

Uso actual: **RESIDENCIAL**

Estado de conservación: **BUENO**

Nº de edificaciones: **1**

Superficie aproximada de construcción: **80 m²**

Nº Plantas: **1**

OBSERVACIONES

AFECCIONES TERRITORIALES

ÁMBITO PROTECCIÓN DE LA VEGA

EXPEDIENTE ADMINISTRATIVO

(A cumplimentar por el Ayto.)

Licencia de Obras

- No solicitada
- Concedida
- Denegada
- Pendiente

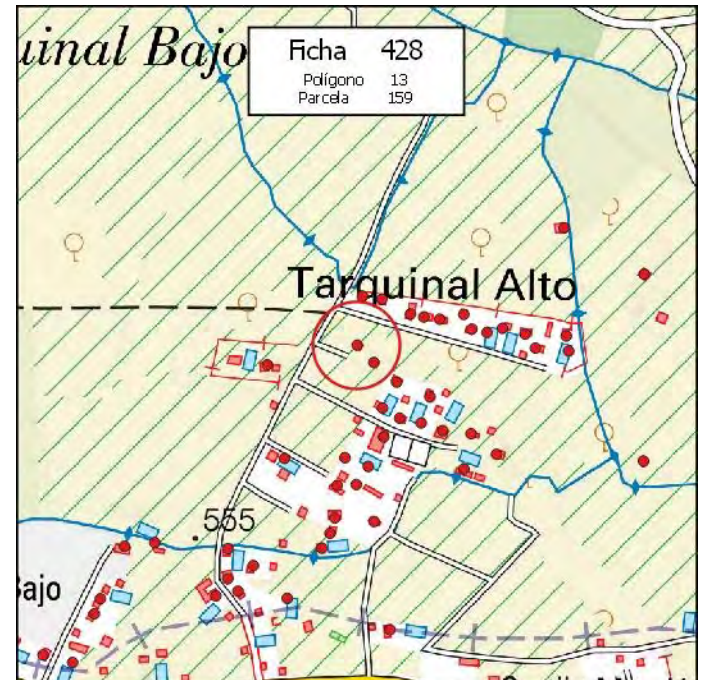
Disciplina Urbanística:

- Expte. restablecimiento orden perturbado
- Expediente de disciplina

Fotografía



Situación



MUNICIPIO: **PINOS PUENTE**

Nº de Ficha: **429**

DATOS CATASTRALES

Polígono: **13**

Paraje: **TARQUINAR ALTO**

Parcela: **450**

Coordenadas UTM (ETRS89)

Superficie: **0,1400 Has.**

X: **433.590**

Y: **4.120.097**

DATOS DE LA EDIFICACIÓN (Según Inspección Visual)

Uso actual: **RESIDENCIAL**

Estado de conservación: **BUENO**

Nº de edificaciones: **1**

Superficie aproximada de construcción: **100 m²**

Nº Plantas: **1**

OBSERVACIONES

MÁS PISCINA DE 30 M2

AFECCIONES TERRITORIALES

ÁMBITO PROTECCIÓN DE LA VEGA

EXPEDIENTE ADMINISTRATIVO

(A cumplimentar por el Ayto.)

Licencia de Obras

- No solicitada
- Concedida
- Denegada
- Pendiente

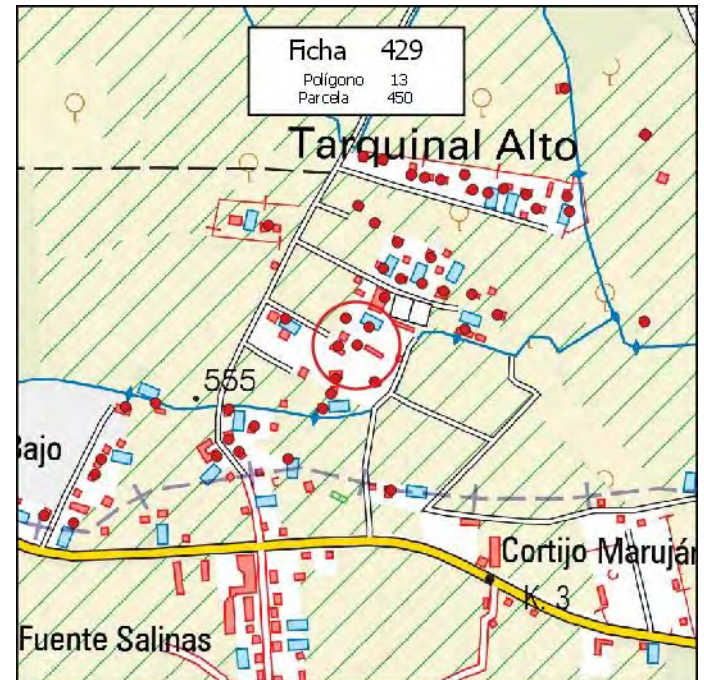
Disciplina Urbanística:

- Expte. restablecimiento orden perturbado
- Expediente de disciplina

Fotografía



Situación



MUNICIPIO: **PINOS PUENTE**

Nº de Ficha: **430**

DATOS CATASTRALES

Polígono: **13**

Paraje: **TARQUINAR ALTO**

Parcela: **451**

Coordenadas UTM (ETRS89)

Superficie: **0,1600 Has.**

X: **433.564**

Y: **4.120.096**

DATOS DE LA EDIFICACIÓN (Según Inspección Visual)

Uso actual: **RESIDENCIAL**

Estado de conservación: **MUY BUENO**

Nº de edificaciones: **1**

Superficie aproximada de construcción: **120 m²**

Nº Plantas: **1**

OBSERVACIONES

AFECCIONES TERRITORIALES

ÁMBITO PROTECCIÓN DE LA VEGA

EXPEDIENTE ADMINISTRATIVO

(A cumplimentar por el Ayto.)

Licencia de Obras

- No solicitada
- Concedida
- Denegada
- Pendiente

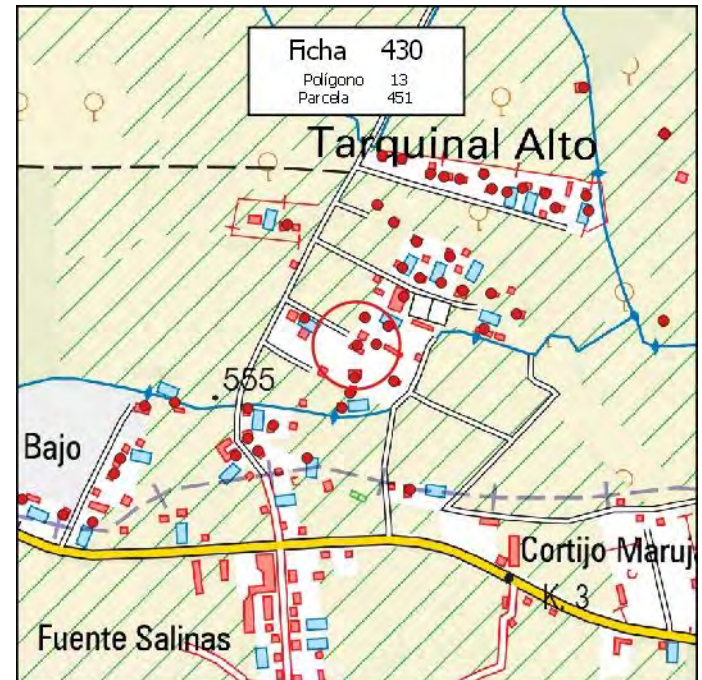
Disciplina Urbanística:

- Expte. restablecimiento orden perturbado
- Expediente de disciplina

Fotografía



Situación



MUNICIPIO: **PINOS PUENTE**

Nº de Ficha: **431**

DATOS CATASTRALES

Polígono: **13**

Paraje: **TARQUINAR ALTO**

Parcela: **500**

Coordenadas UTM (ETRS89)

Superficie: **0,2800 Has.**

X: **433.495** Y: **4.120.132**

DATOS DE LA EDIFICACIÓN (Según Inspección Visual)

Uso actual: **RESIDENCIAL**

Estado de conservación: **BUENO**

Nº de edificaciones: **1**

Superficie aproximada de construcción: **60 m²**

Nº Plantas: **1**

OBSERVACIONES

MÁS PISCINA DE 35 Y CASETA DE 25 M2

AFECCIONES TERRITORIALES

ÁMBITO PROTECCIÓN DE LA VEGA

EXPEDIENTE ADMINISTRATIVO

(A cumplimentar por el Ayto.)

Licencia de Obras

- No solicitada
- Concedida
- Denegada
- Pendiente

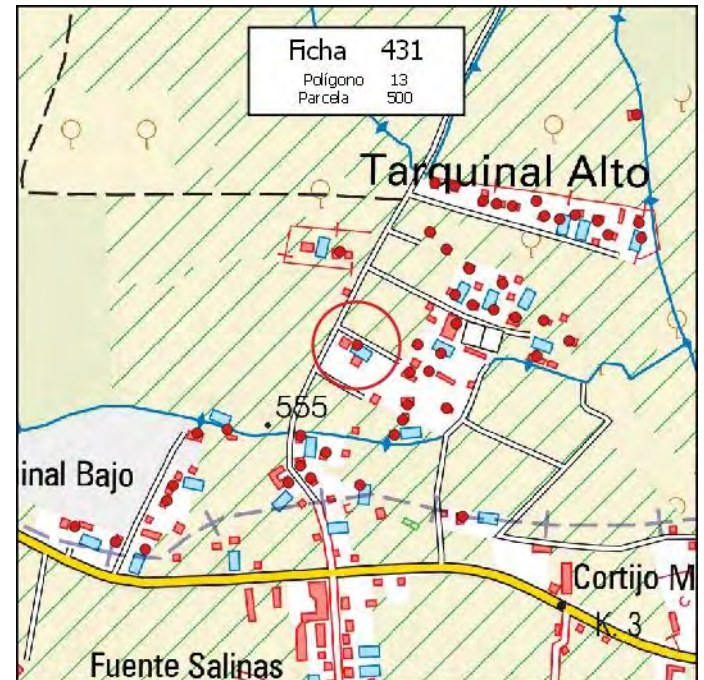
Disciplina Urbanística:

- Expte. restablecimiento orden perturbado
- Expediente de disciplina

Fotografía



Situación



MUNICIPIO: **PINOS PUENTE**

Nº de Ficha: **432**

DATOS CATASTRALES

Polígono: **13**

Paraje: **TARQUINAR ALTO**

Parcela: **700**

Coordenadas UTM (ETRS89)

Superficie: **0,2200 Has.**

X: **435.465**

Y: **4.119.242**

DATOS DE LA EDIFICACIÓN (Según Inspección Visual)

Uso actual: **AGRÍCOLA**

Estado de conservación: **REGULAR**

Nº de edificaciones: **1**

Superficie aproximada de construcción: **50 m²**

Nº Plantas: **1**

OBSERVACIONES

MÁS SECADERO DE 180 M2

AFECCIONES TERRITORIALES

ÁMBITO PROTECCIÓN DE LA VEGA

EXPEDIENTE ADMINISTRATIVO

(A cumplimentar por el Ayto.)

Licencia de Obras

- No solicitada
- Concedida
- Denegada
- Pendiente

Disciplina Urbanística:

- Expte. restablecimiento orden perturbado
- Expediente de disciplina

Fotografía



Situación



MUNICIPIO: **PINOS PUENTE**

Nº de Ficha: **433**

DATOS CATASTRALES

Polígono: **13**

Paraje: **TARQUINAR ALTO**

Parcela: **950**

Coordenadas UTM (ETRS89)

Superficie: **0,5000 Has.**

X: **433.634** Y: **4.119.904**

DATOS DE LA EDIFICACIÓN (Según Inspección Visual)

Uso actual: **RESIDENCIAL**

Estado de conservación: **MUY BUENO**

Nº de edificaciones: **1**

Superficie aproximada de construcción: **130 m²**

Nº Plantas: **1**

OBSERVACIONES

MÁS PISCINA DE 25 M2

AFECCIONES TERRITORIALES

ÁMBITO PROTECCIÓN DE LA VEGA

EXPEDIENTE ADMINISTRATIVO

(A cumplimentar por el Ayto.)

Licencia de Obras

- No solicitada
- Concedida
- Denegada
- Pendiente

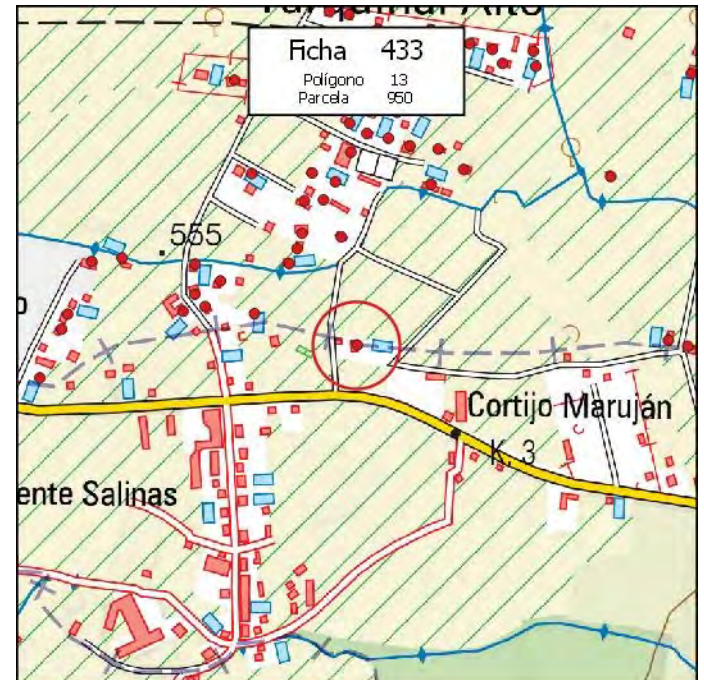
Disciplina Urbanística:

- Expte. restablecimiento orden perturbado
- Expediente de disciplina

Fotografía



Situación



MUNICIPIO: **PINOS PUENTE**

Nº de Ficha: **434**

DATOS CATASTRALES

Polígono: **13**

Paraje: **TARQUINAR ALTO**

Parcela: **1001**

Coordenadas UTM (ETRS89)

Superficie: **0,1100 Has.**

X: **433.433**

Y: **4.119.955**

DATOS DE LA EDIFICACIÓN (Según Inspección Visual)

Uso actual: **RESIDENCIAL**

Estado de conservación: **MUY BUENO**

Nº de edificaciones: **1**

Superficie aproximada de construcción: **50 m²**

Nº Plantas: **1**

OBSERVACIONES

MÁS PISCINA DE 25 M2

AFECCIONES TERRITORIALES

ÁMBITO PROTECCIÓN DE LA VEGA

EXPEDIENTE ADMINISTRATIVO

(A cumplimentar por el Ayto.)

Licencia de Obras

- No solicitada
- Concedida
- Denegada
- Pendiente

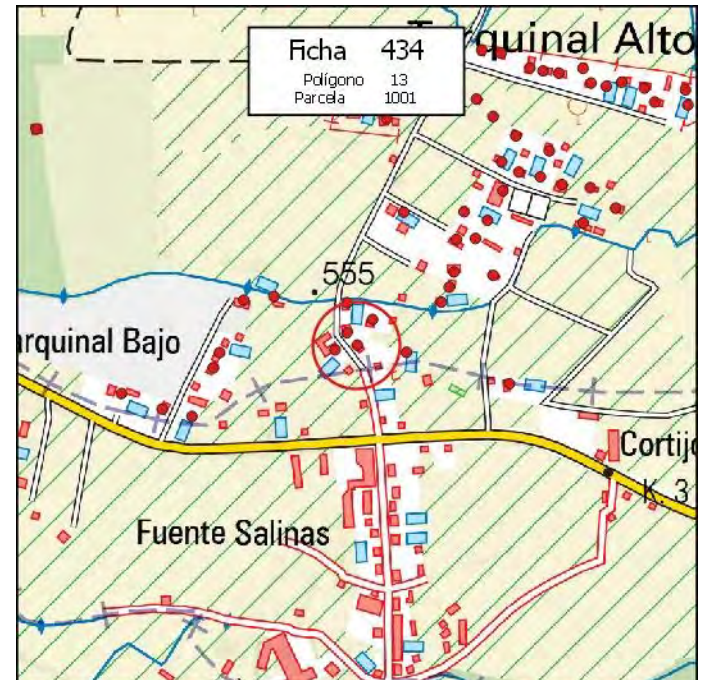
Disciplina Urbanística:

- Expte. restablecimiento orden perturbado
- Expediente de disciplina

Fotografía



Situación



MUNICIPIO: **PINOS PUENTE**

Nº de Ficha: **435**

DATOS CATASTRALES

Polígono: **13**

Paraje: **TARQUINAR ALTO**

Parcela: **1002**

Coordenadas UTM (ETRS89)

Superficie: **0,0800 Has.**

X: **434.086**

Y: **4.120.292**

DATOS DE LA EDIFICACIÓN (Según Inspección Visual)

Uso actual: **RESID-AGRÍCOLA**

Estado de conservación: **MUY BUENO**

Nº de edificaciones: **1**

Superficie aproximada de construcción: **50 m²**

Nº Plantas: **1**

OBSERVACIONES

MÁS PISCINA DE 40 M2

AFECCIONES TERRITORIALES

ÁMBITO PROTECCIÓN DE LA VEGA

EXPEDIENTE ADMINISTRATIVO

(A cumplimentar por el Ayto.)

Licencia de Obras

- No solicitada
- Concedida
- Denegada
- Pendiente

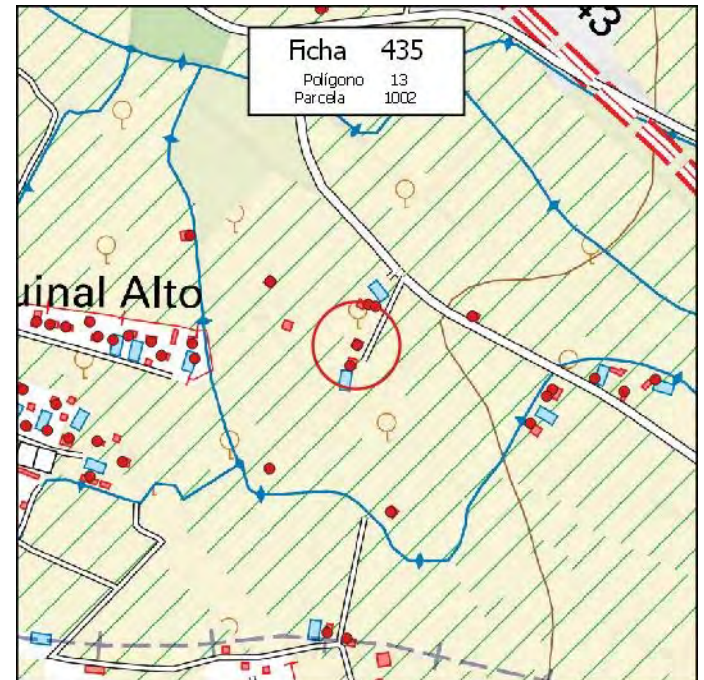
Disciplina Urbanística:

- Expte. restablecimiento orden perturbado
- Expediente de disciplina

Fotografía



Situación



MUNICIPIO: **PINOS PUENTE**

Nº de Ficha: **436**

DATOS CATASTRALES

Polígono: **13**

Paraje: **TARQUINAR ALTO**

Parcela: **1003**

Coordenadas UTM (ETRS89)

Superficie: **0,1000 Has.**

X: **433.743**

Y: **4.120.303**

DATOS DE LA EDIFICACIÓN (Según Inspección Visual)

Uso actual: **RESIDENCIAL**

Estado de conservación: **MUY BUENO**

Nº de edificaciones: **1**

Superficie aproximada de construcción: **65 m²**

Nº Plantas: **1**

OBSERVACIONES

AFECCIONES TERRITORIALES

ÁMBITO PROTECCIÓN DE LA VEGA

EXPEDIENTE ADMINISTRATIVO

(A cumplimentar por el Ayto.)

Licencia de Obras

- No solicitada
- Concedida
- Denegada
- Pendiente

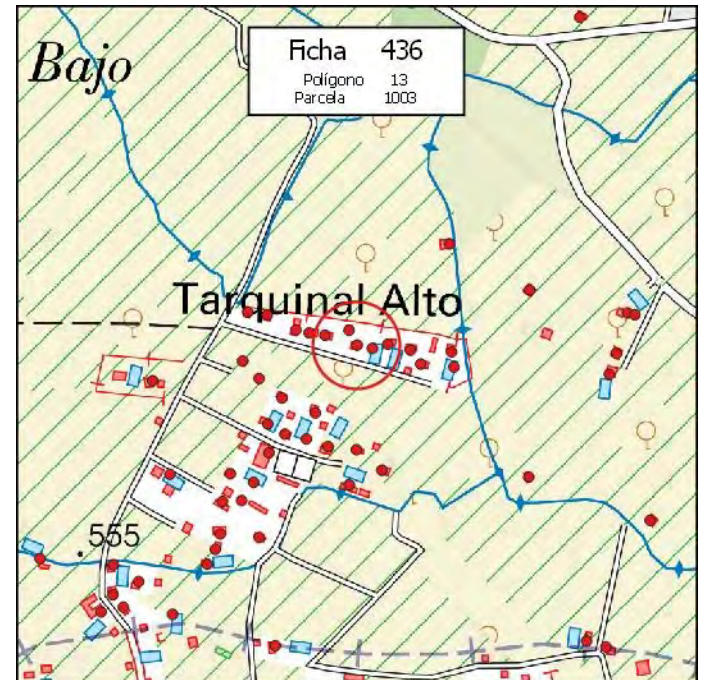
Disciplina Urbanística:

- Expte. restablecimiento orden perturbado
- Expediente de disciplina

Fotografía



Situación



MUNICIPIO: **PINOS PUENTE**

Nº de Ficha: **437**

DATOS CATASTRALES

Polígono: **13**

Paraje: **TARQUINAR ALTO**

Parcela: **1004**

Coordenadas UTM (ETRS89)

Superficie: **0,0900 Has.**

X: **433.661**

Y: **4.120.323**

DATOS DE LA EDIFICACIÓN (Según Inspección Visual)

Uso actual: **RESIDENCIAL**

Estado de conservación: **BUENO**

Nº de edificaciones: **1**

Superficie aproximada de construcción: **70 m²**

Nº Plantas: **1**

OBSERVACIONES

AFECCIONES TERRITORIALES

ÁMBITO PROTECCIÓN DE LA VEGA

EXPEDIENTE ADMINISTRATIVO

(A cumplimentar por el Ayto.)

Licencia de Obras

- No solicitada
- Concedida
- Denegada
- Pendiente

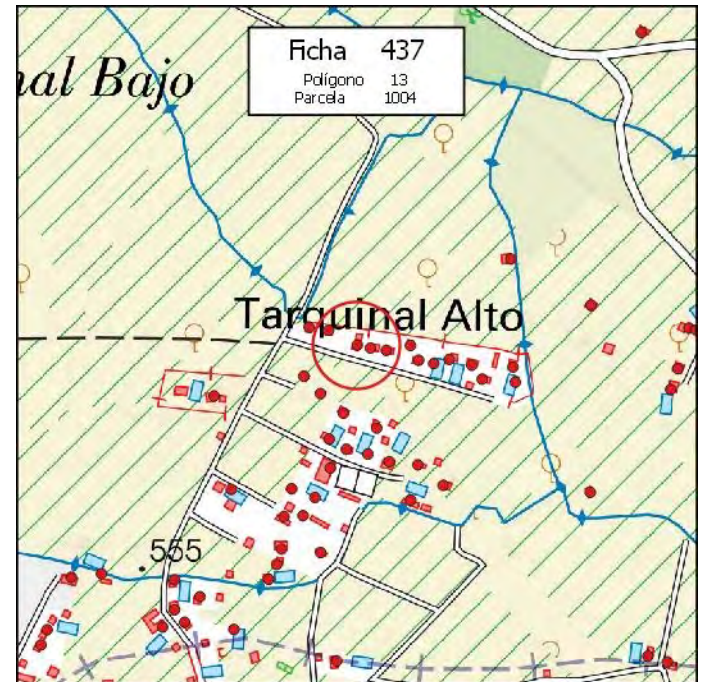
Disciplina Urbanística:

- Expte. restablecimiento orden perturbado
- Expediente de disciplina

Fotografía



Situación



MUNICIPIO: **PINOS PUENTE**

Nº de Ficha: **438**

DATOS CATASTRALES

Polígono: **13**

Paraje: **TARQUINAR ALTO**

Parcela: **1007**

Coordenadas UTM (ETRS89)
X: **433.679** Y: **4.120.319**

Superficie: **0,1000 Has.**

Fotografía



DATOS DE LA EDIFICACIÓN (Según Inspección Visual)

Uso actual: **RESIDENCIAL**

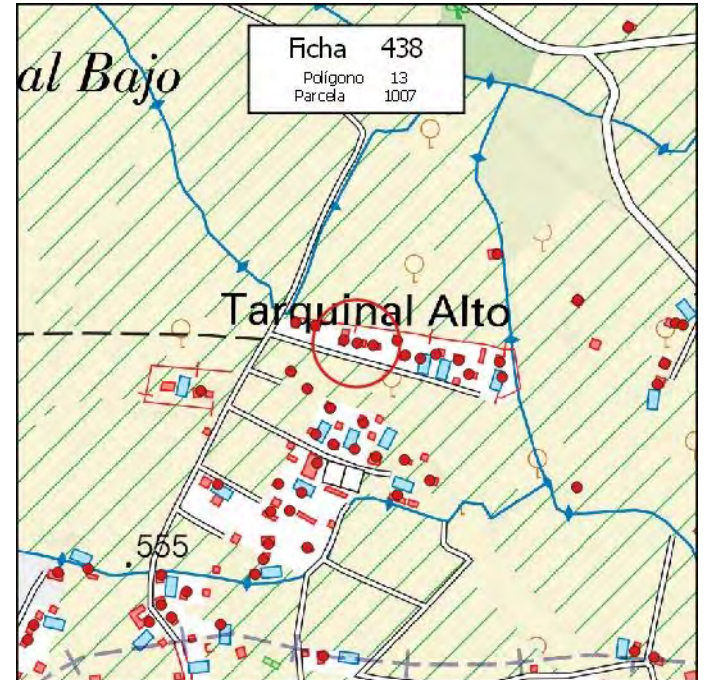
Estado de conservación: **MUY BUENO**

Nº de edificaciones: **1**

Superficie aproximada de construcción: **60 m²**

Nº Plantas: **1**

Situación



OBSERVACIONES

MÁS PISCINA DE 25 M2

AFECCIONES TERRITORIALES

ÁMBITO PROTECCIÓN DE LA VEGA

EXPEDIENTE ADMINISTRATIVO

(A cumplimentar por el Ayto.)

Licencia de Obras

- No solicitada
- Concedida
- Denegada
- Pendiente

Disciplina Urbanística:

- Expte. restablecimiento orden perturbado
- Expediente de disciplina

MUNICIPIO: **PINOS PUENTE**

Nº de Ficha: **439**

DATOS CATASTRALES

Polígono: **13**

Paraje: **TARQUINAR ALTO**

Parcela: **1008**

Coordenadas UTM (ETRS89)

Superficie: **0,0900 Has.**

X: **433.700**

Y: **4.120.316**

DATOS DE LA EDIFICACIÓN (Según Inspección Visual)

Uso actual: **RESIDENCIAL**

Estado de conservación: **BUENO**

Nº de edificaciones: **1**

Superficie aproximada de construcción: **45 m²**

Nº Plantas: **1**

OBSERVACIONES

MÁS PISCINA DE 25 M2

AFECCIONES TERRITORIALES

ÁMBITO PROTECCIÓN DE LA VEGA

EXPEDIENTE ADMINISTRATIVO

(A cumplimentar por el Ayto.)

Licencia de Obras

- No solicitada
- Concedida
- Denegada
- Pendiente

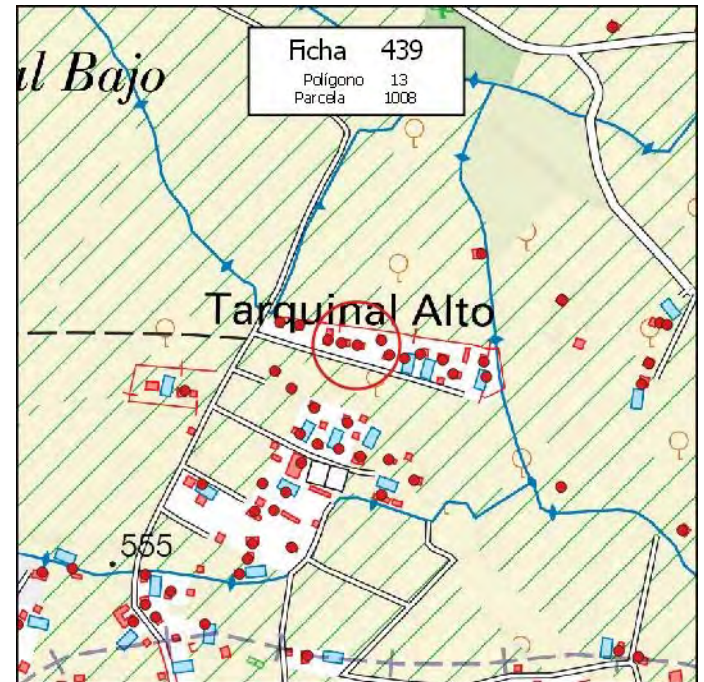
Disciplina Urbanística:

- Expte. restablecimiento orden perturbado
- Expediente de disciplina

Fotografía



Situación



MUNICIPIO: **PINOS PUENTE**

Nº de Ficha: **440**

DATOS CATASTRALES

Polígono: **13**

Paraje: **TARQUINAR ALTO**

Parcela: **1009**

Coordenadas UTM (ETRS89)

Superficie: **0,0900 Has.**

X: **433.732**

Y: **4.120.323**

DATOS DE LA EDIFICACIÓN (Según Inspección Visual)

Uso actual: **RESIDENCIAL**

Estado de conservación: **BUENO**

Nº de edificaciones: **1**

Superficie aproximada de construcción: **50 m²**

Nº Plantas: **1**

OBSERVACIONES

MÁS PISCINA DE 40 M2

AFECCIONES TERRITORIALES

ÁMBITO PROTECCIÓN DE LA VEGA

EXPEDIENTE ADMINISTRATIVO

(A cumplimentar por el Ayto.)

Licencia de Obras

- No solicitada
- Concedida
- Denegada
- Pendiente

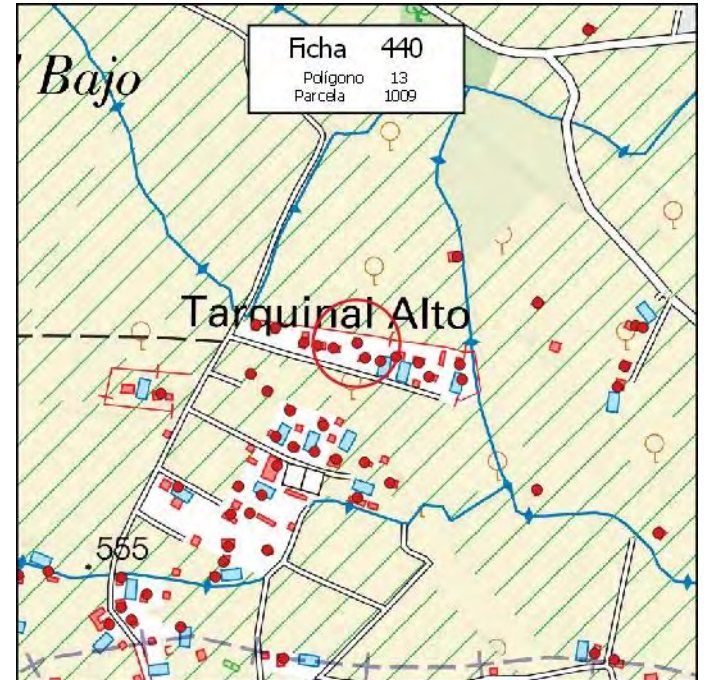
Disciplina Urbanística:

- Expte. restablecimiento orden perturbado
- Expediente de disciplina

Fotografía



Situación



MUNICIPIO: **PINOS PUENTE**

Nº de Ficha: **441**

DATOS CATASTRALES

Polígono: **13**

Paraje: **TARQUINAR ALTO**

Parcela: **1010**

Coordenadas UTM (ETRS89)

Superficie: **0,0800 Has.**

X: **433.783** Y: **4.120.304**

DATOS DE LA EDIFICACIÓN (Según Inspección Visual)

Uso actual: **RESIDENCIAL**

Estado de conservación: **BUENO**

Nº de edificaciones: **1**

Superficie aproximada de construcción: **75 m²**

Nº Plantas: **1**

OBSERVACIONES

[Empty box for observations]

AFECCIONES TERRITORIALES

ÁMBITO PROTECCIÓN DE LA VEGA

EXPEDIENTE ADMINISTRATIVO

(A cumplimentar por el Ayto.)

Licencia de Obras

- No solicitada
- Concedida
- Denegada
- Pendiente

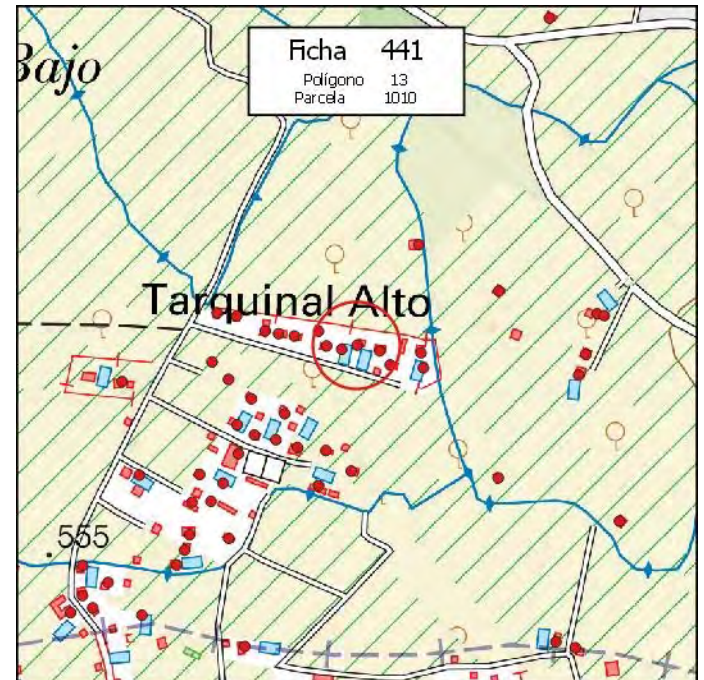
Disciplina Urbanística:

- Expte. restablecimiento orden perturbado
- Expediente de disciplina

Fotografía



Situación



MUNICIPIO: **PINOS PUENTE**

Nº de Ficha: **442**

DATOS CATASTRALES

Polígono: **13**

Paraje: **TARQUINAR ALTO**

Parcela: **-**

Coordenadas UTM (ETRS89)

Superficie: **0,1200 Has.**

X: **434.916** Y: **4.119.475**

DATOS DE LA EDIFICACIÓN (Según Inspección Visual)

Uso actual: **RESID-AGRÍCOLA**

Estado de conservación: **BUENO**

Nº de edificaciones: **1**

Superficie aproximada de construcción: **400 m²**

Nº Plantas: **2**

OBSERVACIONES

MÁS PISCINA 30 M2

AFECCIONES TERRITORIALES

ÁMBITO PROTECCIÓN DE LA VEGA

EXPEDIENTE ADMINISTRATIVO

(A cumplimentar por el Ayto.)

Licencia de Obras

- No solicitada
- Concedida
- Denegada
- Pendiente

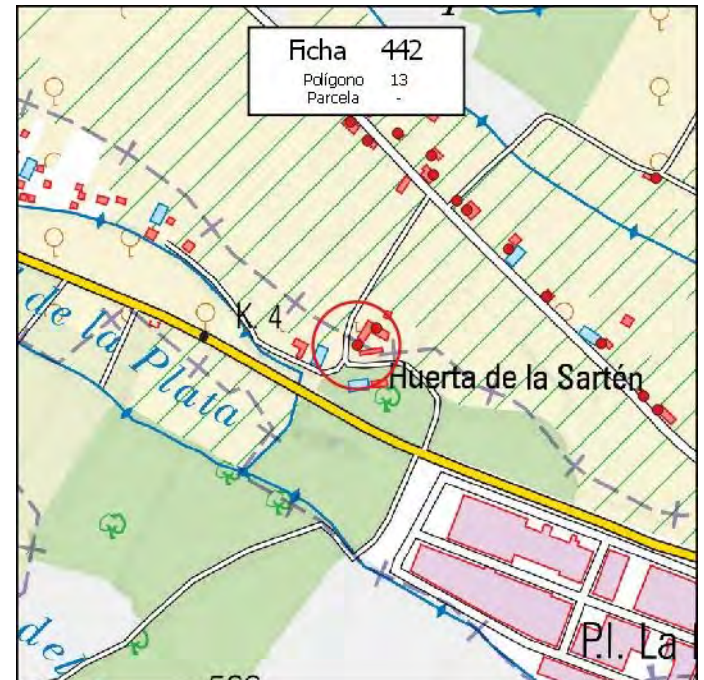
Disciplina Urbanística:

- Expte. restablecimiento orden perturbado
- Expediente de disciplina

Fotografía



Situación



MUNICIPIO: **PINOS PUENTE**

Nº de Ficha: **443**

DATOS CATASTRALES

Polígono: **14**

Paraje: **TARQUINAR BAJO**

Parcela: **12**

Coordenadas UTM (ETRS89)

Superficie: **0,4700 Has.**

X: **433.246**

Y: **4.121.252**

DATOS DE LA EDIFICACIÓN (Según Inspección Visual)

Uso actual: **RESID-AGRÍCOLA**

Estado de conservación: **MUY BUENO**

Nº de edificaciones: **1**

Superficie aproximada de construcción: **215 m²**

Nº Plantas: **1**

OBSERVACIONES

AFECCIONES TERRITORIALES

ÁMBITO PROTECCIÓN DE LA VEGA

EXPEDIENTE ADMINISTRATIVO
(A cumplimentar por el Ayto.)

Licencia de Obras

No solicitada

Concedida

Denegada

Pendiente

Disciplina Urbanística:

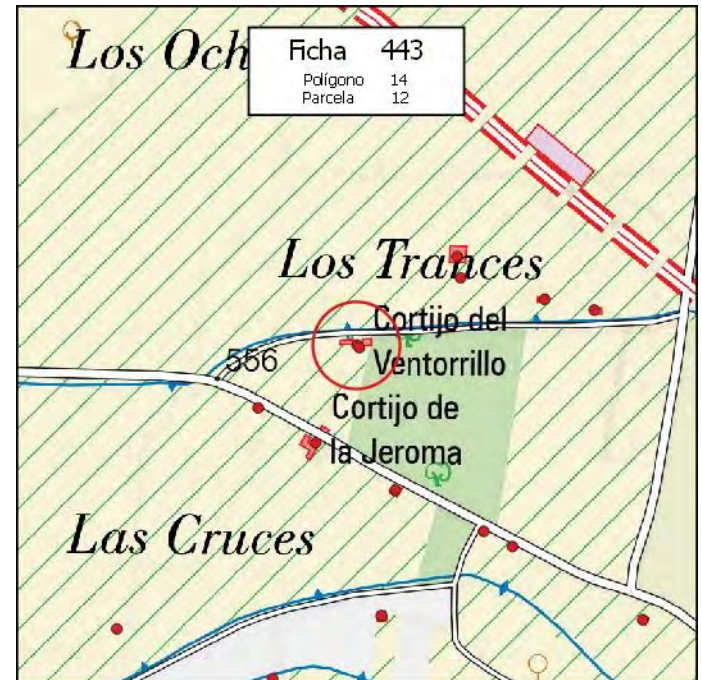
Expte. restablecimiento orden perturbado

Expediente de disciplina

Fotografía



Situación



MUNICIPIO: **PINOS PUENTE**

Nº de Ficha: **444**

DATOS CATASTRALES

Polígono: **14**

Paraje: **TARQUINAR BAJO**

Parcela: **12**

Coordenadas UTM (ETRS89)

Superficie: **0,4700 Has.**

X: **433.248**

Y: **4.121.249**

DATOS DE LA EDIFICACIÓN (Según Inspección Visual)

Uso actual: **RESID-AGRÍCOLA**

Estado de conservación: **BUENO**

Nº de edificaciones: **1**

Superficie aproximada de construcción: **215 m²**

Nº Plantas: **1**

OBSERVACIONES

AFECCIONES TERRITORIALES

ÁMBITO PROTECCIÓN DE LA VEGA

EXPEDIENTE ADMINISTRATIVO
(A cumplimentar por el Ayto.)

Licencia de Obras

No solicitada

Concedida

Denegada

Pendiente

Disciplina Urbanística:

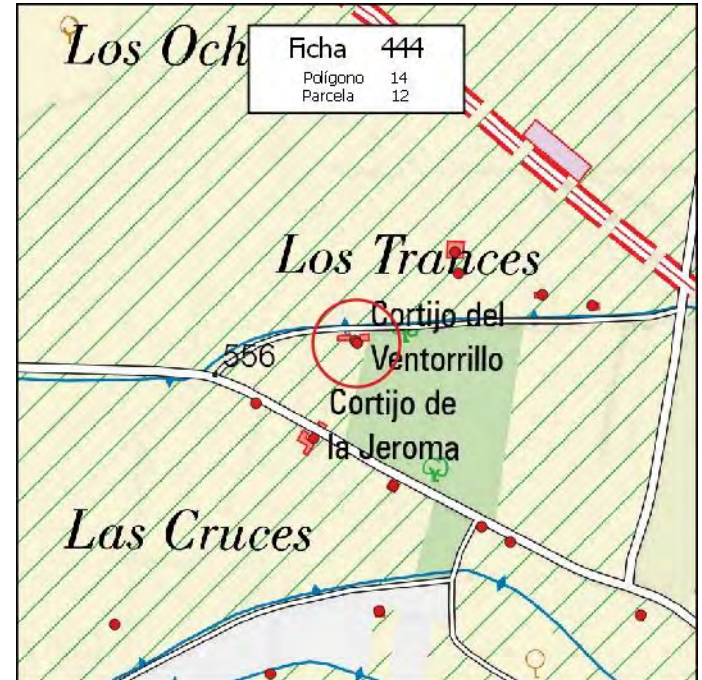
Expte. restablecimiento orden perturbado

Expediente de disciplina

Fotografía



Situación



MUNICIPIO: **PINOS PUENTE**

Nº de Ficha: **445**

DATOS CATASTRALES

Polígono: **14**

Paraje: **TARQUINAR BAJO**

Parcela: **20**

Coordenadas UTM (ETRS89)

Superficie: **1,4200 Has.**

X: **433.115**

Y: **4.121.169**

DATOS DE LA EDIFICACIÓN (Según Inspección Visual)

Uso actual: **RESID-AGRÍCOLA**

Estado de conservación: **BUENO**

Nº de edificaciones: **1**

Superficie aproximada de construcción: **50 m²**

Nº Plantas: **1**

OBSERVACIONES

AFECCIONES TERRITORIALES

ÁMBITO PROTECCIÓN DE LA VEGA

EXPEDIENTE ADMINISTRATIVO
(A cumplimentar por el Ayto.)

Licencia de Obras

No solicitada

Concedida

Denegada

Pendiente

Disciplina Urbanística:

Expte. restablecimiento orden perturbado

Expediente de disciplina

Fotografía



Situación



MUNICIPIO: **PINOS PUENTE**

Nº de Ficha: **446**

DATOS CATASTRALES

Polígono: **14**

Paraje: **TARQUINAR BAJO**

Parcela: **23**

Coordenadas UTM (ETRS89)

Superficie: **0,5700 Has.**

X: **432.928**

Y: **4.120.875**

DATOS DE LA EDIFICACIÓN (Según Inspección Visual)

Uso actual: **AGRÍCOLA**

Estado de conservación: **BUENO**

Nº de edificaciones: **1**

Superficie aproximada de construcción: **10 m²**

Nº Plantas: **1**

OBSERVACIONES

MÁS ESTRUCTURA DE PILARES DE 100 M2

AFECCIONES TERRITORIALES

ÁMBITO PROTECCIÓN DE LA VEGA

EXPEDIENTE ADMINISTRATIVO

(A cumplimentar por el Ayto.)

Licencia de Obras

- No solicitada
- Concedida
- Denegada
- Pendiente

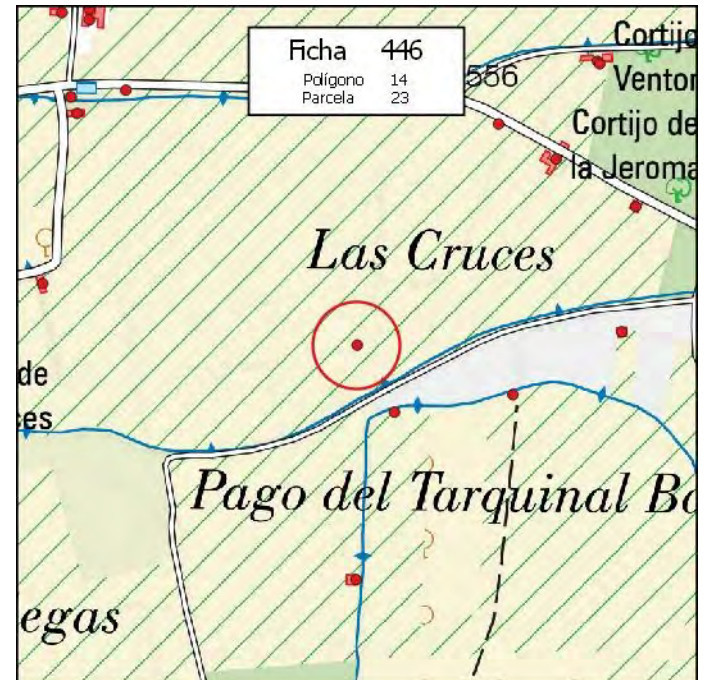
Disciplina Urbanística:

- Expte. restablecimiento orden perturbado
- Expediente de disciplina

Fotografía



Situación



MUNICIPIO: **PINOS PUENTE**

Nº de Ficha: **447**

DATOS CATASTRALES

Polígono: **14**

Paraje: **TARQUINAR**

Parcela: **38**

Coordenadas UTM (ETRS89)

Superficie: **0,0300 Has.**

X: **432.549** Y: **4.121.205**

DATOS DE LA EDIFICACIÓN (Según Inspección Visual)

Uso actual: **RESID-AGRÍCOLA**

Estado de conservación: **MUY BUENO**

Nº de edificaciones: **1**

Superficie aproximada de construcción: **115 m²**

Nº Plantas: **1**

OBSERVACIONES

AFECCIONES TERRITORIALES

ÁMBITO PROTECCIÓN DE LA VEGA

EXPEDIENTE ADMINISTRATIVO
(A cumplimentar por el Ayto.)

Licencia de Obras

No solicitada

Concedida

Denegada

Pendiente

Disciplina Urbanística:

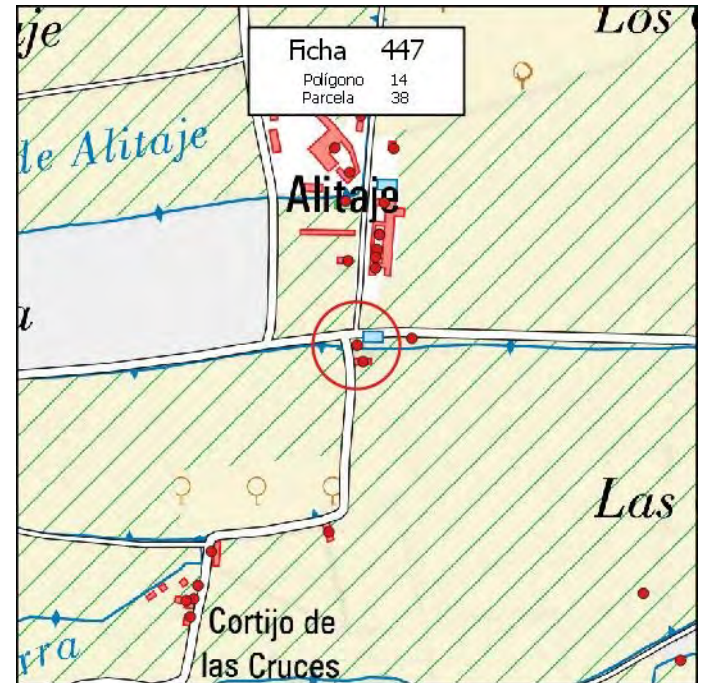
Expte. restablecimiento orden perturbado

Expediente de disciplina

Fotografía



Situación



MUNICIPIO: **PINOS PUENTE**

Nº de Ficha: **448**

DATOS CATASTRALES

Polígono: **14**

Paraje: **TARQUINAR BAJO**

Parcela: **40**

Coordenadas UTM (ETRS89)

Superficie: **0,6300 Has.**

X: **432.557**

Y: **4.121.183**

DATOS DE LA EDIFICACIÓN (Según Inspección Visual)

Uso actual: **AGRÍCOLA**

Estado de conservación: **MUY BUENO**

Nº de edificaciones: **1**

Superficie aproximada de construcción: **195 m²**

Nº Plantas: **1**

OBSERVACIONES

AFECCIONES TERRITORIALES

ÁMBITO PROTECCIÓN DE LA VEGA

EXPEDIENTE ADMINISTRATIVO

(A cumplimentar por el Ayto.)

Licencia de Obras

- No solicitada
- Concedida
- Denegada
- Pendiente

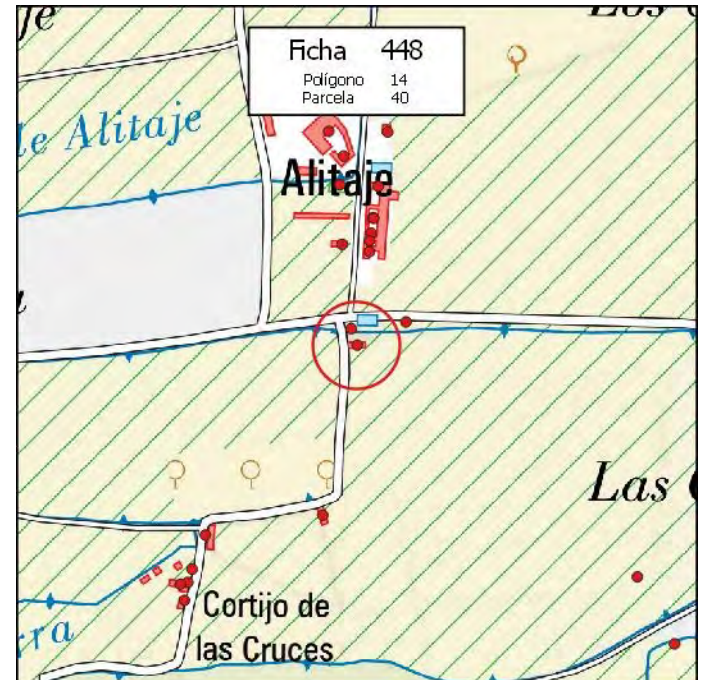
Disciplina Urbanística:

- Expte. restablecimiento orden perturbado
- Expediente de disciplina

Fotografía



Situación



MUNICIPIO: **PINOS PUENTE**

Nº de Ficha: **449**

DATOS CATASTRALES

Polígono: **14**

Paraje: **TARQUINAR BAJO**

Parcela: **41**

Coordenadas UTM (ETRS89)

Superficie: **0,8000 Has.**

X: **432.511**

Y: **4.120.957**

DATOS DE LA EDIFICACIÓN (Según Inspección Visual)

Uso actual: **AGRÍCOLA**

Estado de conservación: **MALO**

Nº de edificaciones: **1**

Superficie aproximada de construcción: **210 m²**

Nº Plantas: **1**

OBSERVACIONES

[Empty box for observations]

AFECCIONES TERRITORIALES

ÁMBITO PROTECCIÓN DE LA VEGA

EXPEDIENTE ADMINISTRATIVO
(A cumplimentar por el Ayto.)

Licencia de Obras

No solicitada

Concedida

Denegada

Pendiente

Disciplina Urbanística:

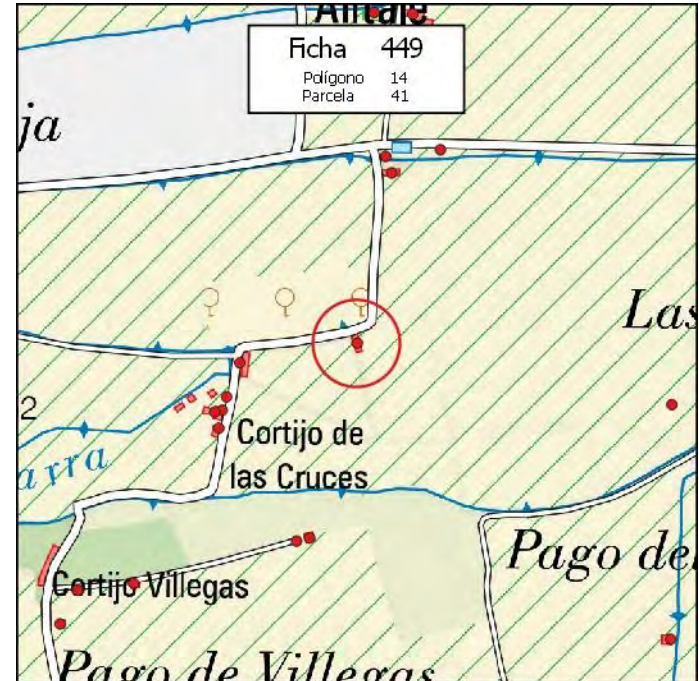
Expte. restablecimiento orden perturbado

Expediente de disciplina

Fotografía



Situación



MUNICIPIO: **PINOS PUENTE**

Nº de Ficha: **450**

DATOS CATASTRALES

Polígono: **14**

Paraje: **TARQUINAR BAJO**

Parcela: **43**

Coordenadas UTM (ETRS89)

Superficie: **1,3200 Has.**

X: **432.356** Y: **4.120.931**

DATOS DE LA EDIFICACIÓN (Según Inspección Visual)

Uso actual: **AGRÍCOLA**

Estado de conservación: **REGULAR**

Nº de edificaciones: **1**

Superficie aproximada de construcción: **260 m²**

Nº Plantas: **1**

OBSERVACIONES

[Empty box for observations]

AFECCIONES TERRITORIALES

ÁMBITO PROTECCIÓN DE LA VEGA

EXPEDIENTE ADMINISTRATIVO

(A cumplimentar por el Ayto.)

Licencia de Obras

- No solicitada
- Concedida
- Denegada
- Pendiente

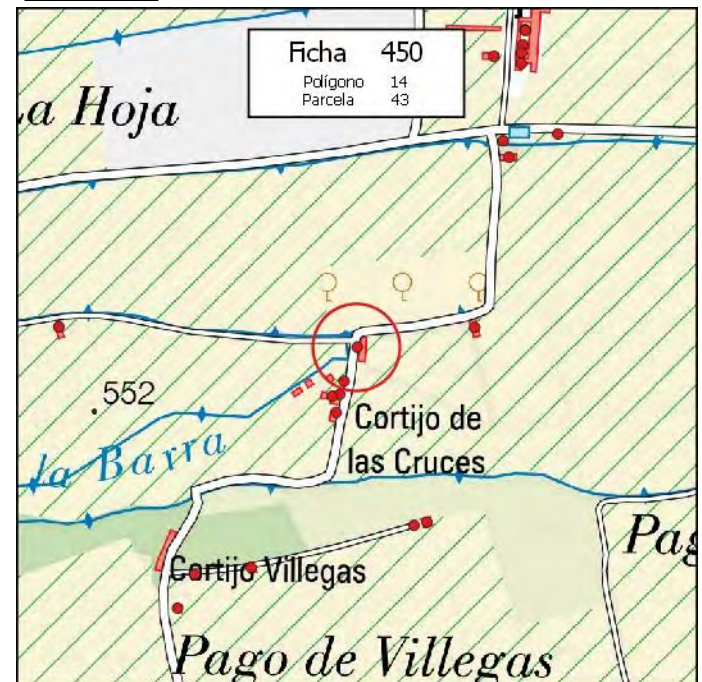
Disciplina Urbanística:

- Expte. restablecimiento orden perturbado
- Expediente de disciplina

Fotografía



Situación



MUNICIPIO: **PINOS PUENTE**

Nº de Ficha: **451**

DATOS CATASTRALES

Polígono: **14**

Paraje: **TARQUINAR BAJO**

Parcela: **50**

Coordenadas UTM (ETRS89)

Superficie: **0,1700 Has.**

X: **432.141** Y: **4.120.629**

DATOS DE LA EDIFICACIÓN (Según Inspección Visual)

Uso actual: **INDUSTRIAL**

Estado de conservación: **BUENO**

Nº de edificaciones: **1**

Superficie aproximada de construcción: **15 m²**

Nº Plantas: **1**

OBSERVACIONES

[Empty text box for observations]

AFECCIONES TERRITORIALES

ÁMBITO PROTECCIÓN DE LA VEGA

EXPEDIENTE ADMINISTRATIVO

(A cumplimentar por el Ayto.)

Licencia de Obras

- No solicitada
- Concedida
- Denegada
- Pendiente

Disciplina Urbanística:

- Expte. restablecimiento orden perturbado
- Expediente de disciplina

Fotografía



Situación



MUNICIPIO: **PINOS PUENTE**

Nº de Ficha: **452**

DATOS CATASTRALES

Polígono: **14**

Paraje: **TARQUINAR BAJO**

Parcela: **51**

Coordenadas UTM (ETRS89)

Superficie: **0,5100 Has.**

X: **432.118** Y: **4.120.584**

DATOS DE LA EDIFICACIÓN (Según Inspección Visual)

Uso actual: **AGRÍCOLA**

Estado de conservación: **BUENO**

Nº de edificaciones: **1**

Superficie aproximada de construcción: **80 m²**

Nº Plantas: **1**

OBSERVACIONES

AFECCIONES TERRITORIALES

ÁMBITO PROTECCIÓN DE LA VEGA

EXPEDIENTE ADMINISTRATIVO

(A cumplimentar por el Ayto.)

Licencia de Obras

- No solicitada
- Concedida
- Denegada
- Pendiente

Disciplina Urbanística:

- Expte. restablecimiento orden perturbado
- Expediente de disciplina

Fotografía



Situación



MUNICIPIO: **PINOS PUENTE**

Nº de Ficha: **453**

DATOS CATASTRALES

Polígono: **14**

Paraje: **TARQUINAR BAJO**

Parcela: **55**

Coordenadas UTM (ETRS89)

Superficie: **0,5300 Has.**

X: **432.216**

Y: **4.120.638**

DATOS DE LA EDIFICACIÓN (Según Inspección Visual)

Uso actual: **AGRÍCOLA**

Estado de conservación: **REGULAR**

Nº de edificaciones: **1**

Superficie aproximada de construcción: **80 m²**

Nº Plantas: **1**

OBSERVACIONES

AFECCIONES TERRITORIALES

ÁMBITO PROTECCIÓN DE LA VEGA

EXPEDIENTE ADMINISTRATIVO

(A cumplimentar por el Ayto.)

Licencia de Obras

- No solicitada
- Concedida
- Denegada
- Pendiente

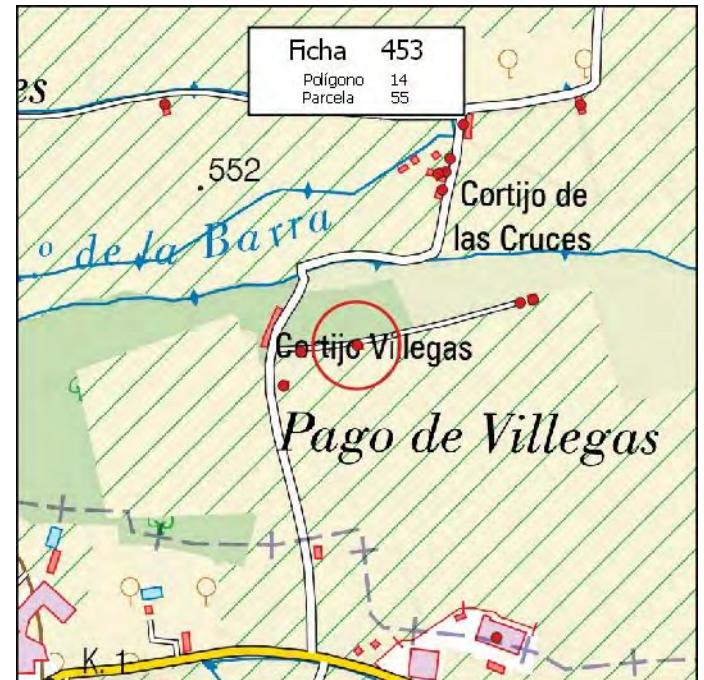
Disciplina Urbanística:

- Expte. restablecimiento orden perturbado
- Expediente de disciplina

Fotografía



Situación



MUNICIPIO: **PINOS PUENTE**

Nº de Ficha: **454**

DATOS CATASTRALES

Polígono: **14**

Paraje: **TARQUINAR BAJO**

Parcela: **68**

Coordenadas UTM (ETRS89)

Superficie: **0,7600 Has.**

X: **432.400**

Y: **4.120.250**

DATOS DE LA EDIFICACIÓN (Según Inspección Visual)

Uso actual: **AGRÍCOLA**

Estado de conservación: **MUY BUENO**

Nº de edificaciones: **1**

Superficie aproximada de construcción: **1900 m²**

Nº Plantas: **1**

OBSERVACIONES

AFECCIONES TERRITORIALES

ÁMBITO PROTECCIÓN DE LA VEGA

EXPEDIENTE ADMINISTRATIVO

(A cumplimentar por el Ayto.)

Licencia de Obras

- No solicitada
- Concedida
- Denegada
- Pendiente

Disciplina Urbanística:

- Expte. restablecimiento orden perturbado
- Expediente de disciplina

Fotografía



Situación



FICHA EDIFICACIÓN EN SUELO NO URBANIZABLE

MUNICIPIO:

Nº de Ficha:

DATOS CATASTRALES

Polígono: Paraje:

Parcela: **Coordenadas UTM (ETRS89)**

Superficie: X: Y:

DATOS DE LA EDIFICACIÓN (Según Inspección Visual)

Uso actual: Estado de conservación:

Nº de edificaciones: Superficie aproximada de construcción:

Nº Plantas:

OBSERVACIONES

AFECCIONES TERRITORIALES

ÁMBITO PROTECCIÓN DE LA VEGA

<u>EXPEDIENTE ADMINISTRATIVO</u>	
(A cumplimentar por el Ayto.)	
<u>Licencia de Obras</u>	
No solicitada	<input type="checkbox"/>
Concedida	<input type="checkbox"/>
Denegada	<input type="checkbox"/>
Pendiente	<input type="checkbox"/>
<u>Disciplina Urbanística:</u>	
Expte. restablecimiento orden perturbado	<input type="checkbox"/>
Expediente de disciplina	<input type="checkbox"/>

Fotografía



Situación



FICHA EDIFICACIÓN EN SUELO NO URBANIZABLE

MUNICIPIO:

Nº de Ficha:

DATOS CATASTRALES

Polígono: Paraje:

Parcela: **Coordenadas UTM (ETRS89)**

Superficie: X: Y:

DATOS DE LA EDIFICACIÓN (Según Inspección Visual)

Uso actual: Estado de conservación:

Nº de edificaciones: Superficie aproximada de construcción:

Nº Plantas:

OBSERVACIONES

AFECCIONES TERRITORIALES

ÁMBITO PROTECCIÓN DE LA VEGA

<u>EXPEDIENTE ADMINISTRATIVO</u>	
(A cumplimentar por el Ayto.)	
<u>Licencia de Obras</u>	
No solicitada	<input type="checkbox"/>
Concedida	<input type="checkbox"/>
Denegada	<input type="checkbox"/>
Pendiente	<input type="checkbox"/>
<u>Disciplina Urbanística:</u>	
Expte. restablecimiento orden perturbado	<input type="checkbox"/>
Expediente de disciplina	<input type="checkbox"/>

Fotografía



Situación



MUNICIPIO: **PINOS PUENTE**

Nº de Ficha: **457**

DATOS CATASTRALES

Polígono: **14**

Paraje: **TARQUINAR BAJO**

Parcela: **82**

Coordenadas UTM (ETRS89)

Superficie: **0,5700 Has.**

X: **432.690**

Y: **4.120.241**

DATOS DE LA EDIFICACIÓN (Según Inspección Visual)

Uso actual: **RESIDENCIAL**

Estado de conservación: **MUY BUENO**

Nº de edificaciones: **1**

Superficie aproximada de construcción: **80 m²**

Nº Plantas: **1**

OBSERVACIONES

AFECCIONES TERRITORIALES

ÁMBITO PROTECCIÓN DE LA VEGA

EXPEDIENTE ADMINISTRATIVO
(A cumplimentar por el Ayto.)

Licencia de Obras

No solicitada

Concedida

Denegada

Pendiente

Disciplina Urbanística:

Expte. restablecimiento orden perturbado

Expediente de disciplina

Fotografía



Situación



FICHA EDIFICACIÓN EN SUELO NO URBANIZABLE

MUNICIPIO: **PINOS PUENTE**

Nº de Ficha: **458**

DATOS CATASTRALES

Polígono: 14 **Paraje:** TARQUINAR BAJO

Parcela: 96

Superficie: 0,4200 Has.

Coordenadas UTM (ETRS89)

X: 432.926 **Y:** 4.120.564

DATOS DE LA EDIFICACIÓN (Según Inspección Visual)

Uso actual: AGRÍCOLA **Estado de conservación:** BUENO

Nº de edificaciones: 1 **Superficie aproximada de construcción:** 20 m²

Nº Plantas: 1

OBSERVACIONES

AFECCIONES TERRITORIALES

ÁMBITO PROTECCIÓN DE LA VEGA

EXPEDIENTE ADMINISTRATIVO
(A cumplimentar por el Ayto.)

Licencia de Obras

No solicitada

Concedida

Denegada

Pendiente

Disciplina Urbanística:

Expte. restablecimiento orden perturbado

Expediente de disciplina

Fotografía



Situación



MUNICIPIO: **PINOS PUENTE**

Nº de Ficha: **459**

DATOS CATASTRALES

Polígono: **14**

Paraje: **TARQUINAR BAJO**

Parcela: **109**

Coordenadas UTM (ETRS89)

Superficie: **0,5000 Has.**

X: **432.749** Y: **4.120.180**

DATOS DE LA EDIFICACIÓN (Según Inspección Visual)

Uso actual: **AGRÍCOLA**

Estado de conservación: **RUINA**

Nº de edificaciones: **1**

Superficie aproximada de construcción: **70 m²**

Nº Plantas: **1**

OBSERVACIONES

[Empty box for observations]

AFECCIONES TERRITORIALES

ÁMBITO PROTECCIÓN DE LA VEGA

EXPEDIENTE ADMINISTRATIVO

(A cumplimentar por el Ayto.)

Licencia de Obras

- No solicitada
- Concedida
- Denegada
- Pendiente

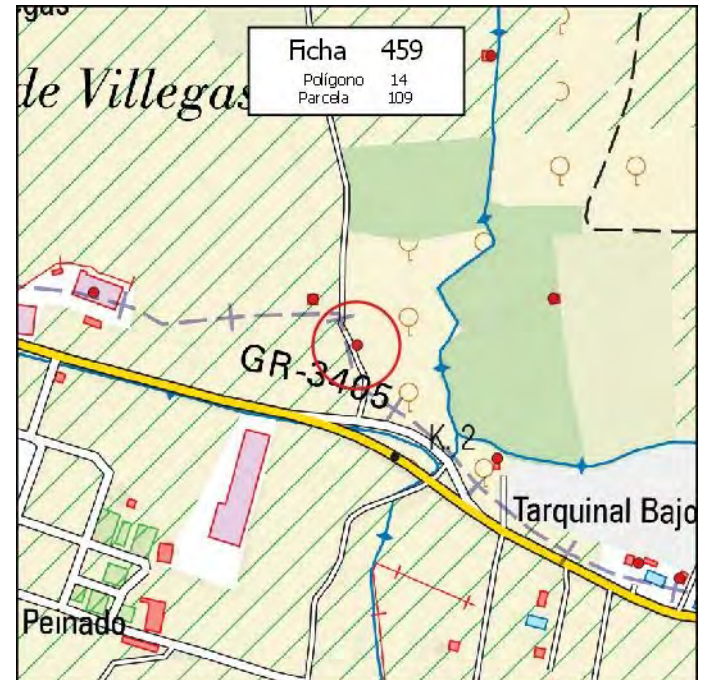
Disciplina Urbanística:

- Expte. restablecimiento orden perturbado
- Expediente de disciplina

Fotografía



Situación



MUNICIPIO: **PINOS PUENTE**

Nº de Ficha: **460**

DATOS CATASTRALES

Polígono: **14**

Paraje: **TARQUINAR BAJO**

Parcela: **112**

Coordenadas UTM (ETRS89)

Superficie: **2,9900 Has.**

X: **433.008**

Y: **4.120.242**

DATOS DE LA EDIFICACIÓN (Según Inspección Visual)

Uso actual: **AGRÍCOLA**

Estado de conservación: **BUENO**

Nº de edificaciones: **1**

Superficie aproximada de construcción: **25 m²**

Nº Plantas: **1**

OBSERVACIONES

AFECCIONES TERRITORIALES

ÁMBITO PROTECCIÓN DE LA VEGA

EXPEDIENTE ADMINISTRATIVO

(A cumplimentar por el Ayto.)

Licencia de Obras

- No solicitada
- Concedida
- Denegada
- Pendiente

Disciplina Urbanística:

- Expte. restablecimiento orden perturbado
- Expediente de disciplina

Fotografía



Situación



FICHA EDIFICACIÓN EN SUELO NO URBANIZABLE

MUNICIPIO:

Nº de Ficha:

DATOS CATASTRALES

Polígono: Paraje:

Parcela: **Coordenadas UTM (ETRS89)**

Superficie: X: Y:

DATOS DE LA EDIFICACIÓN (Según Inspección Visual)

Uso actual: Estado de conservación:

Nº de edificaciones: Superficie aproximada de construcción:

Nº Plantas:

OBSERVACIONES

AFECCIONES TERRITORIALES

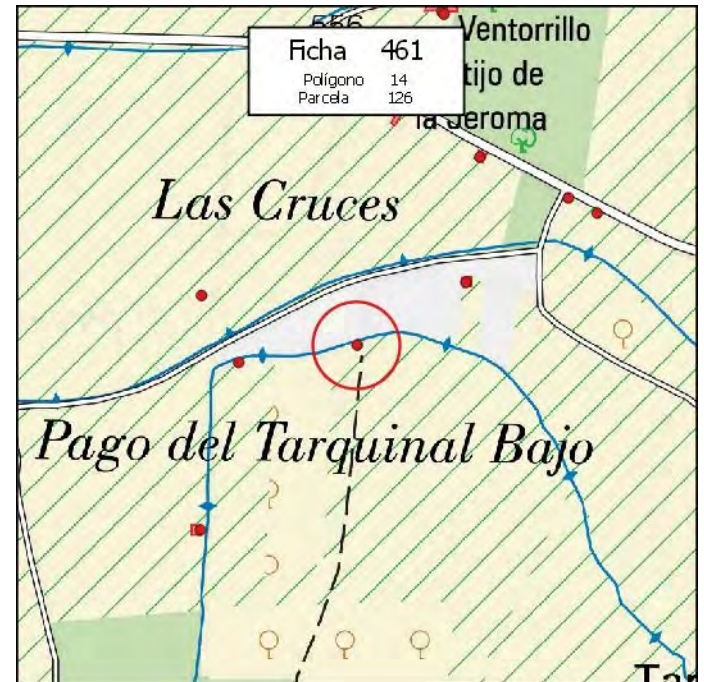
ÁMBITO PROTECCIÓN DE LA VEGA

<u>EXPEDIENTE ADMINISTRATIVO</u>	
(A cumplimentar por el Ayto.)	
<u>Licencia de Obras</u>	
No solicitada	<input type="checkbox"/>
Concedida	<input type="checkbox"/>
Denegada	<input type="checkbox"/>
Pendiente	<input type="checkbox"/>
<u>Disciplina Urbanística:</u>	
Expte. restablecimiento orden perturbado	<input type="checkbox"/>
Expediente de disciplina	<input type="checkbox"/>

Fotografía



Situación



MUNICIPIO: **PINOS PUENTE**

Nº de Ficha: **462**

DATOS CATASTRALES

Polígono: **14**

Paraje: **TARQUINAR BAJO**

Parcela: **127**

Coordenadas UTM (ETRS89)

Superficie: **2,5200 Has.**

X: **432.977**

Y: **4.120.786**

DATOS DE LA EDIFICACIÓN (Según Inspección Visual)

Uso actual: **AGRÍCOLA**

Estado de conservación: **BUENO**

Nº de edificaciones: **1**

Superficie aproximada de construcción: **25 m²**

Nº Plantas: **1**

OBSERVACIONES

[Empty box for observations]

AFECCIONES TERRITORIALES

ÁMBITO PROTECCIÓN DE LA VEGA

EXPEDIENTE ADMINISTRATIVO

(A cumplimentar por el Ayto.)

Licencia de Obras

- No solicitada
- Concedida
- Denegada
- Pendiente

Disciplina Urbanística:

- Expte. restablecimiento orden perturbado
- Expediente de disciplina

Fotografía



Situación



MUNICIPIO: **PINOS PUENTE**

Nº de Ficha: **463**

DATOS CATASTRALES

Polígono: **14**

Paraje: **TARQUINAR BAJO**

Parcela: **130**

Coordenadas UTM (ETRS89)

Superficie: **0,2700 Has.**

X: **433.278**

Y: **4.120.893**

DATOS DE LA EDIFICACIÓN (Según Inspección Visual)

Uso actual: **AGRÍCOLA**

Estado de conservación: **BUENO**

Nº de edificaciones: **1**

Superficie aproximada de construcción: **20 m²**

Nº Plantas: **1**

OBSERVACIONES

AFECCIONES TERRITORIALES

ÁMBITO PROTECCIÓN DE LA VEGA

EXPEDIENTE ADMINISTRATIVO

(A cumplimentar por el Ayto.)

Licencia de Obras

- No solicitada
- Concedida
- Denegada
- Pendiente

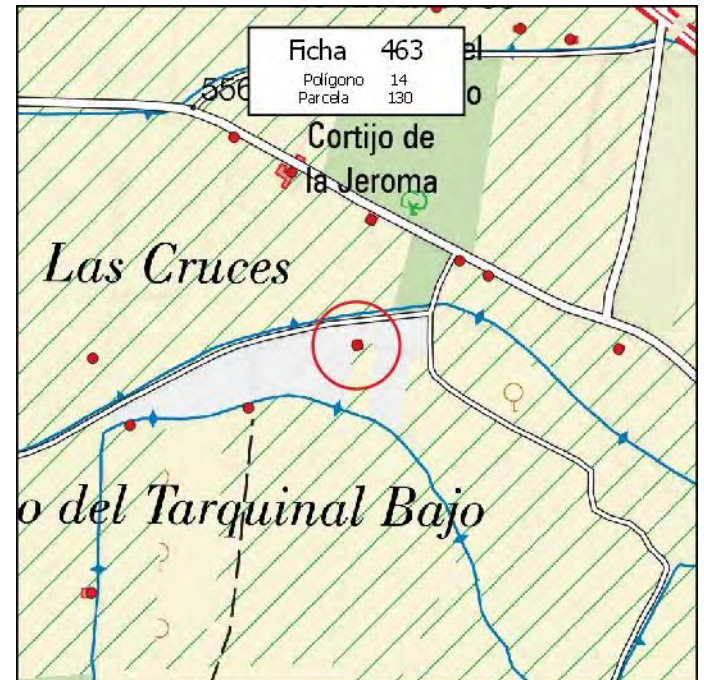
Disciplina Urbanística:

- Expte. restablecimiento orden perturbado
- Expediente de disciplina

Fotografía



Situación



MUNICIPIO: **PINOS PUENTE**

Nº de Ficha: **464**

DATOS CATASTRALES

Polígono: **14**

Paraje: **TARQUINAR BAJO**

Parcela: **163**

Coordenadas UTM (ETRS89)

Superficie: **0,1300 Has.**

X: **433.323**

Y: **4.120.020**

DATOS DE LA EDIFICACIÓN (Según Inspección Visual)

Uso actual: **RESIDENCIAL**

Estado de conservación: **BUENO**

Nº de edificaciones: **1**

Superficie aproximada de construcción: **75 m²**

Nº Plantas: **1**

OBSERVACIONES

MÁS PISCINA DE 20 M2

AFECCIONES TERRITORIALES

ÁMBITO PROTECCIÓN DE LA VEGA

EXPEDIENTE ADMINISTRATIVO

(A cumplimentar por el Ayto.)

Licencia de Obras

- No solicitada
- Concedida
- Denegada
- Pendiente

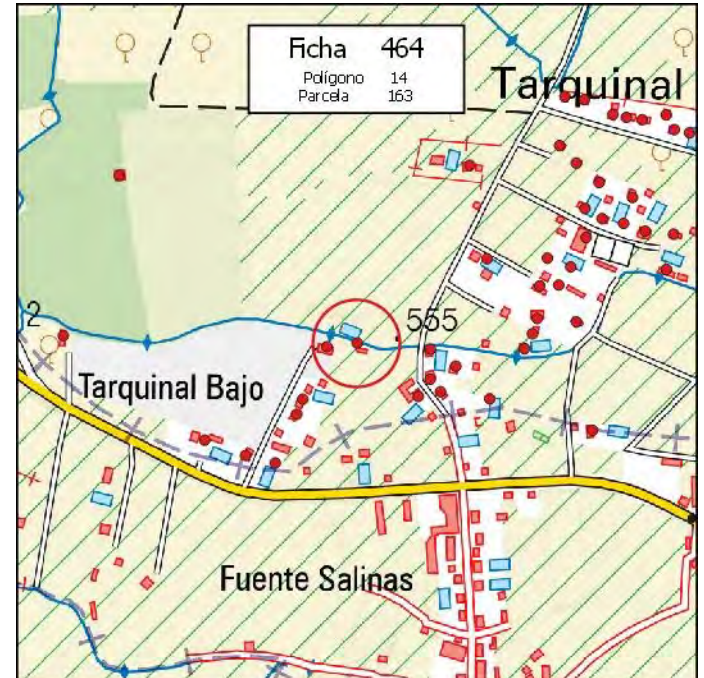
Disciplina Urbanística:

- Expte. restablecimiento orden perturbado
- Expediente de disciplina

Fotografía



Situación



MUNICIPIO: **PINOS PUENTE**

Nº de Ficha: **465**

DATOS CATASTRALES

Polígono: **14**

Paraje: **TARQUINAR BAJO**

Parcela: **164**

Coordenadas UTM (ETRS89)

Superficie: **1,5500 Has.**

X: **433.404** Y: **4.119.949**

DATOS DE LA EDIFICACIÓN (Según Inspección Visual)

Uso actual: **RESIDENCIAL**

Estado de conservación: **MUY BUENO**

Nº de edificaciones: **1**

Superficie aproximada de construcción: **75 m²**

Nº Plantas: **2**

OBSERVACIONES

MÁS SECADERO DE 350 M2 MÁS PISCINA DE 30 M2

AFECCIONES TERRITORIALES

ÁMBITO PROTECCIÓN DE LA VEGA

EXPEDIENTE ADMINISTRATIVO

(A cumplimentar por el Ayto.)

Licencia de Obras

- No solicitada
- Concedida
- Denegada
- Pendiente

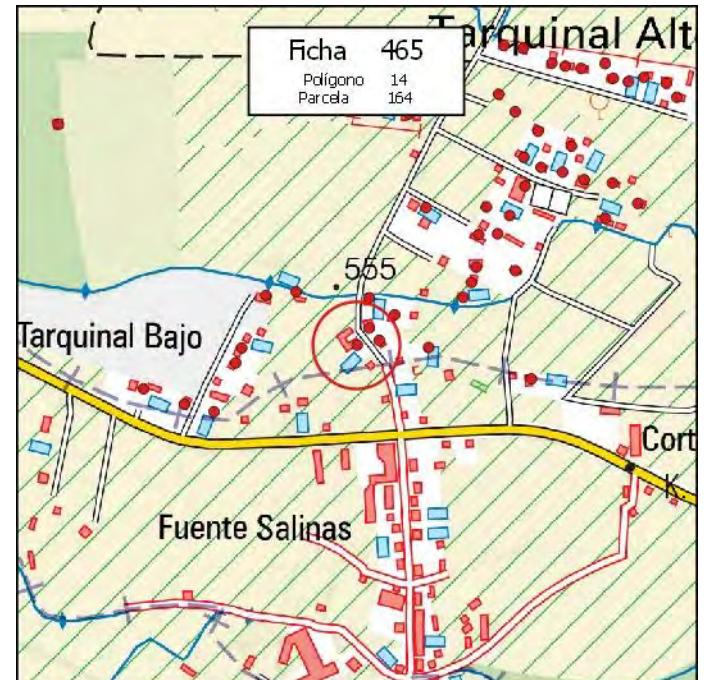
Disciplina Urbanística:

- Expte. restablecimiento orden perturbado
- Expediente de disciplina

Fotografía



Situación



MUNICIPIO: **PINOS PUENTE**

Nº de Ficha: **466**

DATOS CATASTRALES

Polígono: **14**

Paraje: **TARQUINAR BAJO**

Parcela: **165**

Coordenadas UTM (ETRS89)

Superficie: **1,3700 Has.**

X: **433.283**

Y: **4.120.015**

DATOS DE LA EDIFICACIÓN (Según Inspección Visual)

Uso actual: **AGRÍCOLA**

Estado de conservación: **BUENO**

Nº de edificaciones: **1**

Superficie aproximada de construcción: **120 m²**

Nº Plantas: **1**

OBSERVACIONES

AFECCIONES TERRITORIALES

ÁMBITO PROTECCIÓN DE LA VEGA

EXPEDIENTE ADMINISTRATIVO

(A cumplimentar por el Ayto.)

Licencia de Obras

- No solicitada
- Concedida
- Denegada
- Pendiente

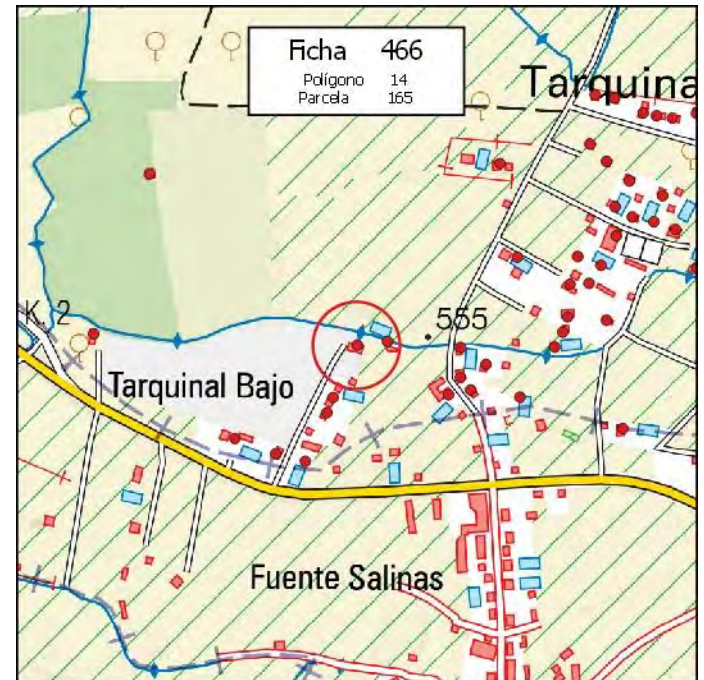
Disciplina Urbanística:

- Expte. restablecimiento orden perturbado
- Expediente de disciplina

Fotografía



Situación



MUNICIPIO: **PINOS PUENTE**

Nº de Ficha: **467**

DATOS CATASTRALES

Polígono: **14**

Paraje: **TARQUINAR BAJO**

Parcela: **165**

Coordenadas UTM (ETRS89)

Superficie: **1,3700 Has.**

X: **433.251**

Y: **4.119.945**

DATOS DE LA EDIFICACIÓN (Según Inspección Visual)

Uso actual: **RESIDENCIAL**

Estado de conservación: **MUY BUENO**

Nº de edificaciones: **1**

Superficie aproximada de construcción: **90 m²**

Nº Plantas: **1**

OBSERVACIONES

MÁS VIVIENDA DE 90 M2 Y DOS PISCINAS DE 40 Y 30 M2

AFECCIONES TERRITORIALES

ÁMBITO PROTECCIÓN DE LA VEGA

EXPEDIENTE ADMINISTRATIVO

(A cumplimentar por el Ayto.)

Licencia de Obras

- No solicitada
- Concedida
- Denegada
- Pendiente

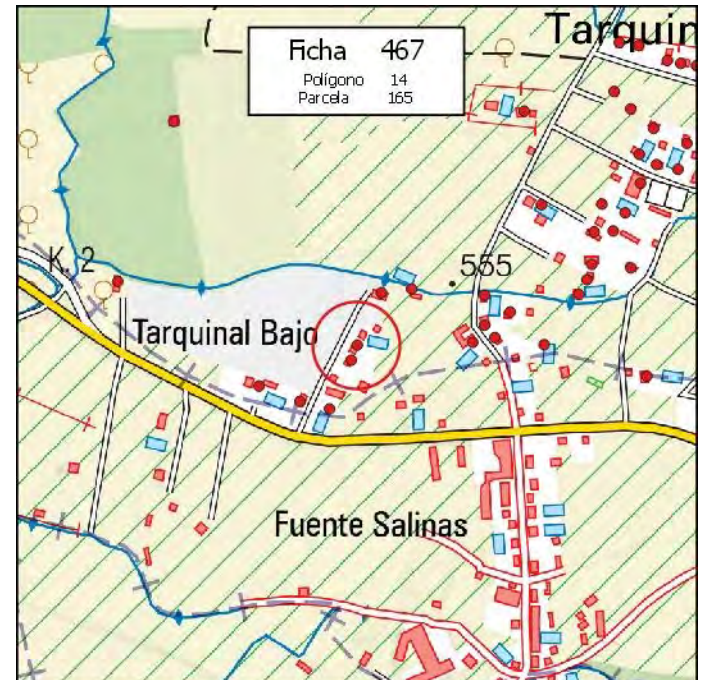
Disciplina Urbanística:

- Expte. restablecimiento orden perturbado
- Expediente de disciplina

Fotografía



Situación



MUNICIPIO: **PINOS PUENTE**

Nº de Ficha: **468**

DATOS CATASTRALES

Polígono: **14**

Paraje: **TARQUINAR BAJO**

Parcela: **167**

Coordenadas UTM (ETRS89)

Superficie: **0,5100 Has.**

X: **432.934**

Y: **4.120.030**

DATOS DE LA EDIFICACIÓN (Según Inspección Visual)

Uso actual: **AGRÍCOLA**

Estado de conservación: **REGULAR**

Nº de edificaciones: **1**

Superficie aproximada de construcción: **150 m²**

Nº Plantas: **1**

OBSERVACIONES

AFECCIONES TERRITORIALES

ÁMBITO PROTECCIÓN DE LA VEGA

EXPEDIENTE ADMINISTRATIVO

(A cumplimentar por el Ayto.)

Licencia de Obras

- No solicitada
- Concedida
- Denegada
- Pendiente

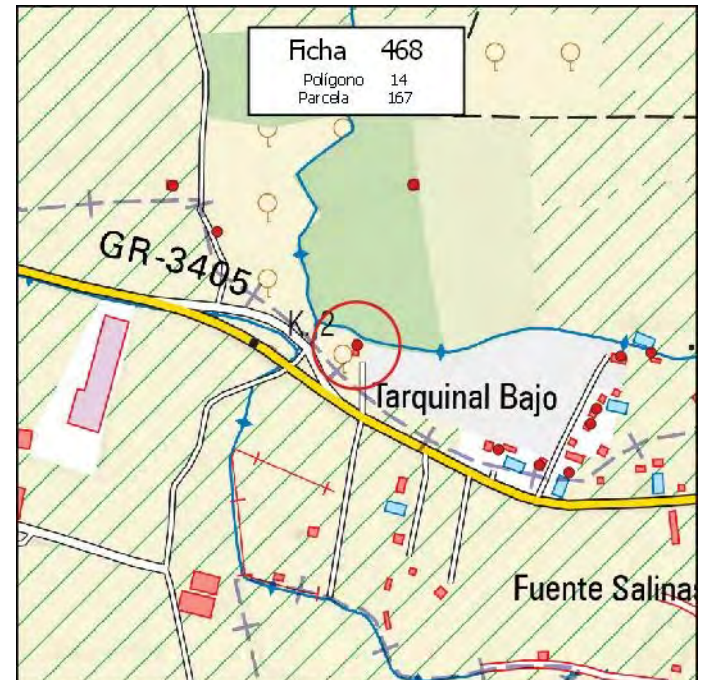
Disciplina Urbanística:

- Expte. restablecimiento orden perturbado
- Expediente de disciplina

Fotografía



Situación



MUNICIPIO: **PINOS PUENTE**

Nº de Ficha: **469**

DATOS CATASTRALES

Polígono: **14**

Paraje: **TARQUINAR BAJO**

Parcela: **171**

Coordenadas UTM (ETRS89)

Superficie: **0,4400 Has.**

X: **433.121**

Y: **4.119.891**

DATOS DE LA EDIFICACIÓN (Según Inspección Visual)

Uso actual: **RESIDENCIAL**

Estado de conservación: **MUY BUENO**

Nº de edificaciones: **1**

Superficie aproximada de construcción: **110 m²**

Nº Plantas: **2**

OBSERVACIONES

MÁS VIVIENDA DE 115 M2 Y DOS PISCINAS DE 70 Y 30 M2

AFECCIONES TERRITORIALES

ÁMBITO PROTECCIÓN DE LA VEGA

EXPEDIENTE ADMINISTRATIVO

(A cumplimentar por el Ayto.)

Licencia de Obras

- No solicitada
- Concedida
- Denegada
- Pendiente

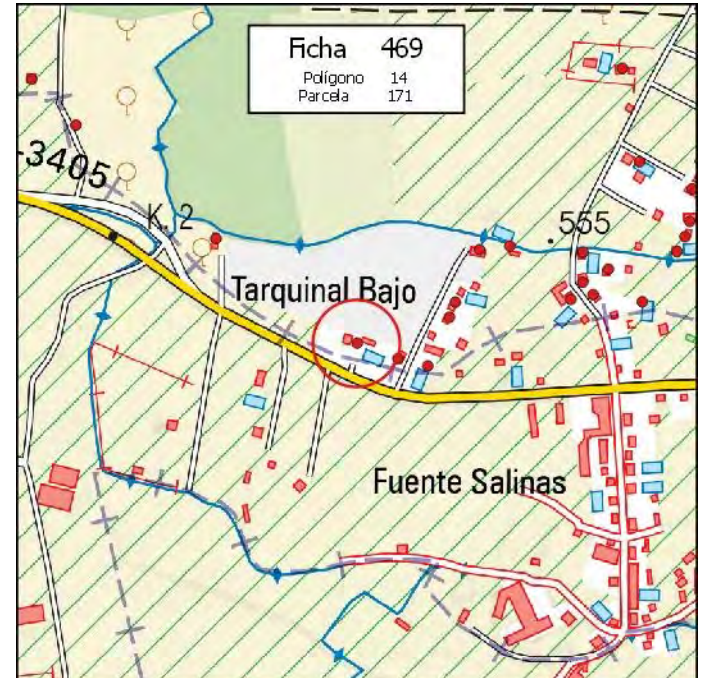
Disciplina Urbanística:

- Expte. restablecimiento orden perturbado
- Expediente de disciplina

Fotografía



Situación



MUNICIPIO: **PINOS PUENTE**

Nº de Ficha: **470**

DATOS CATASTRALES

Polígono: **14**

Paraje: **TARQUINAR BAJO**

Parcela: **172**

Coordenadas UTM (ETRS89)

Superficie: **0,3300 Has.**

X: **432.621**

Y: **4.121.214**

DATOS DE LA EDIFICACIÓN (Según Inspección Visual)

Uso actual: **RESID-AGRÍCOLA**

Estado de conservación: **MUY BUENO**

Nº de edificaciones: **1**

Superficie aproximada de construcción: **150 m²**

Nº Plantas: **1**

OBSERVACIONES

MÁS PISCINA DE 35 M2

AFECCIONES TERRITORIALES

ÁMBITO PROTECCIÓN DE LA VEGA

EXPEDIENTE ADMINISTRATIVO

(A cumplimentar por el Ayto.)

Licencia de Obras

- No solicitada
- Concedida
- Denegada
- Pendiente

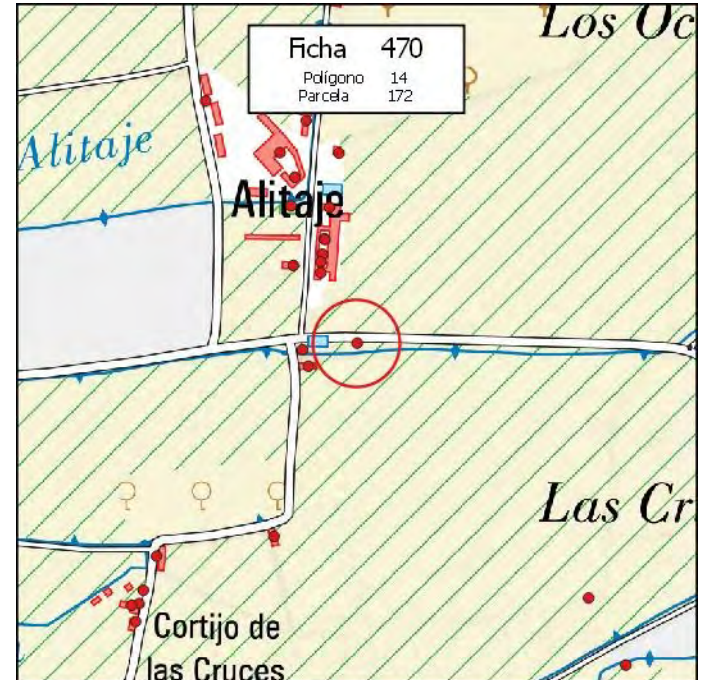
Disciplina Urbanística:

- Expte. restablecimiento orden perturbado
- Expediente de disciplina

Fotografía



Situación



MUNICIPIO: **PINOS PUENTE**

Nº de Ficha: **471**

DATOS CATASTRALES

Polígono: **14**

Paraje: **TARQUINAR BAJO**

Parcela: **173**

Coordenadas UTM (ETRS89)

Superficie: **0,1100 Has.**

X: **433.243**

Y: **4.119.925**

DATOS DE LA EDIFICACIÓN (Según Inspección Visual)

Uso actual: **RESIDENCIAL**

Estado de conservación: **MUY BUENO**

Nº de edificaciones: **1**

Superficie aproximada de construcción: **90 m²**

Nº Plantas: **1**

OBSERVACIONES

MÁS PISCINA DE 30 M2

AFECCIONES TERRITORIALES

ÁMBITO PROTECCIÓN DE LA VEGA

EXPEDIENTE ADMINISTRATIVO

(A cumplimentar por el Ayto.)

Licencia de Obras

- No solicitada
- Concedida
- Denegada
- Pendiente

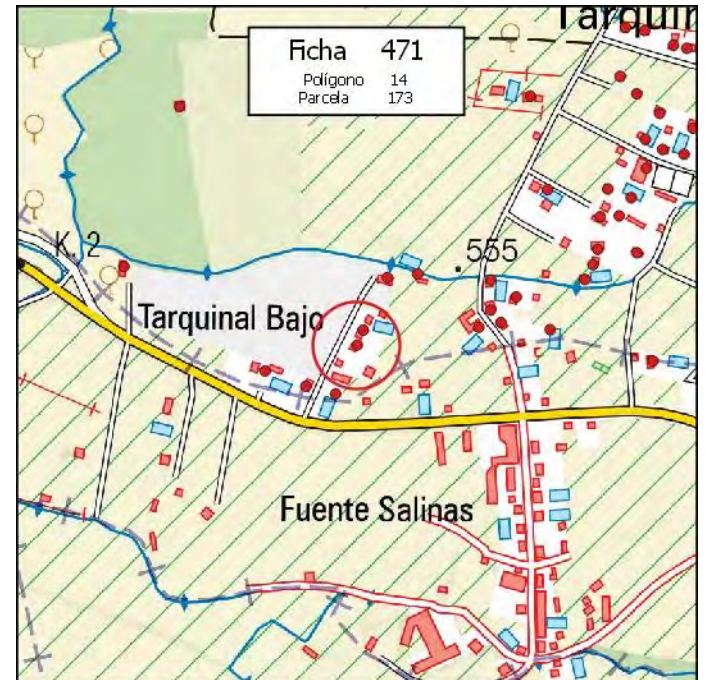
Disciplina Urbanística:

- Expte. restablecimiento orden perturbado
- Expediente de disciplina

Fotografía



Situación



MUNICIPIO: **PINOS PUENTE**

Nº de Ficha: **472**

DATOS CATASTRALES

Polígono: **14**

Paraje: **TARQUINAR BAJO**

Parcela: **174**

Coordenadas UTM (ETRS89)

Superficie: **0,5200 Has.**

X: **433.214** Y: **4.119.860**

DATOS DE LA EDIFICACIÓN (Según Inspección Visual)

Uso actual: **RESIDENCIAL**

Estado de conservación: **MUY BUENO**

Nº de edificaciones: **1**

Superficie aproximada de construcción: **150 m²**

Nº Plantas: **1**

OBSERVACIONES

MÁS PISCINA DE 30 M2

AFECCIONES TERRITORIALES

ÁMBITO PROTECCIÓN DE LA VEGA

EXPEDIENTE ADMINISTRATIVO

(A cumplimentar por el Ayto.)

Licencia de Obras

- No solicitada
- Concedida
- Denegada
- Pendiente

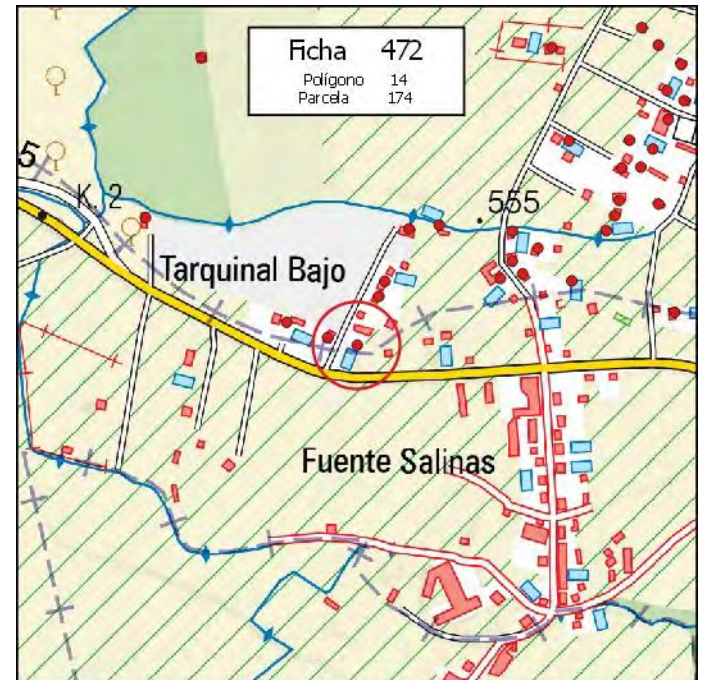
Disciplina Urbanística:

- Expte. restablecimiento orden perturbado
- Expediente de disciplina

Fotografía



Situación



MUNICIPIO: **PINOS PUENTE**

Nº de Ficha: **473**

DATOS CATASTRALES

Polígono: **14**

Paraje: **TARQUINAR BAJO**

Parcela: **177**

Coordenadas UTM (ETRS89)

Superficie: **0,5700 Has.**

X: **433.472**

Y: **4.120.256**

DATOS DE LA EDIFICACIÓN (Según Inspección Visual)

Uso actual: **RESIDENCIAL**

Estado de conservación: **BUENO**

Nº de edificaciones: **1**

Superficie aproximada de construcción: **110 m²**

Nº Plantas: **1**

OBSERVACIONES

AFECCIONES TERRITORIALES

ÁMBITO PROTECCIÓN DE LA VEGA

EXPEDIENTE ADMINISTRATIVO

(A cumplimentar por el Ayto.)

Licencia de Obras

- No solicitada
- Concedida
- Denegada
- Pendiente

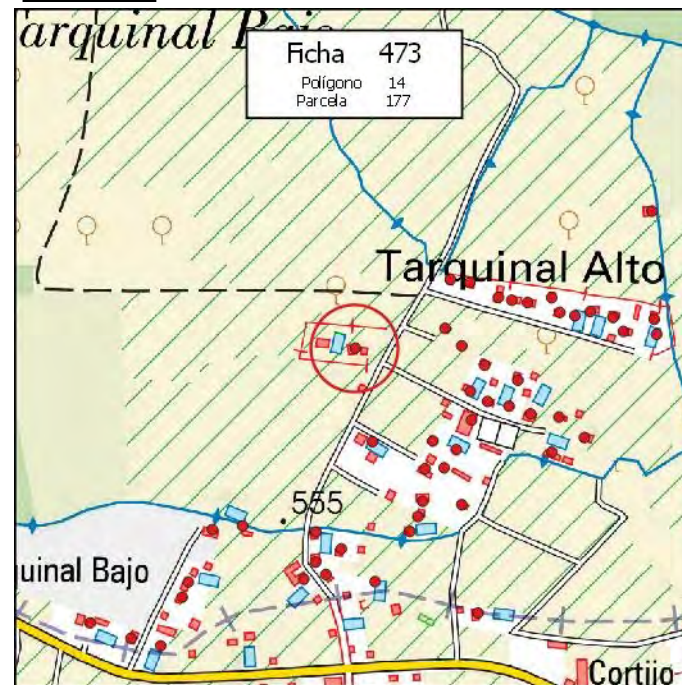
Disciplina Urbanística:

- Expte. restablecimiento orden perturbado
- Expediente de disciplina

Fotografía



Situación



MUNICIPIO: **PINOS PUENTE**

Nº de Ficha: **474**

DATOS CATASTRALES

Polígono: **14**

Paraje: **TARQUINAR BAJO**

Parcela: **183**

Coordenadas UTM (ETRS89)

Superficie: **0,1000 Has.**

X: **433.175**

Y: **4.119.870**

DATOS DE LA EDIFICACIÓN (Según Inspección Visual)

Uso actual: **RESIDENCIAL**

Estado de conservación: **MUY BUENO**

Nº de edificaciones: **1**

Superficie aproximada de construcción: **90 m²**

Nº Plantas: **2**

OBSERVACIONES

MÁS PISCINA DE 30 M2

AFECCIONES TERRITORIALES

ÁMBITO PROTECCIÓN DE LA VEGA

EXPEDIENTE ADMINISTRATIVO

(A cumplimentar por el Ayto.)

Licencia de Obras

- No solicitada
- Concedida
- Denegada
- Pendiente

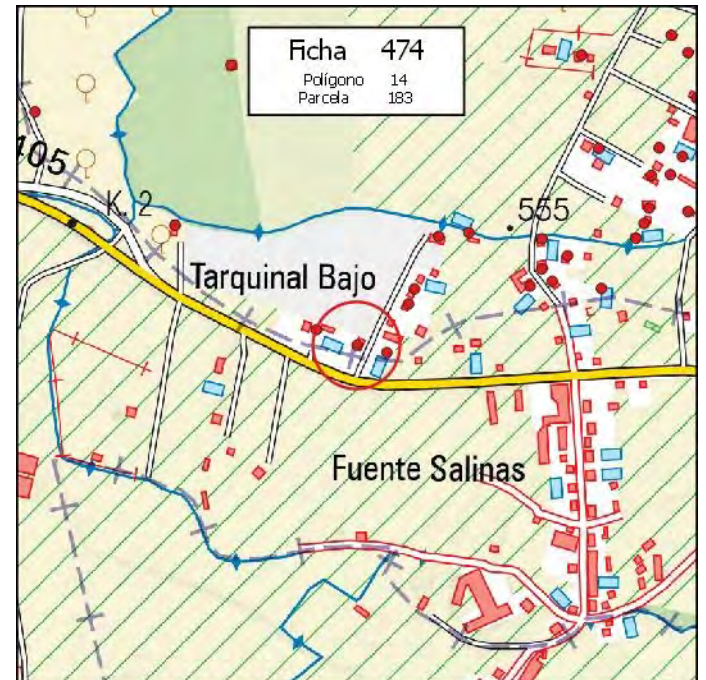
Disciplina Urbanística:

- Expte. restablecimiento orden perturbado
- Expediente de disciplina

Fotografía



Situación



MUNICIPIO: **PINOS PUENTE**

Nº de Ficha: **475**

DATOS CATASTRALES

Polígono: **14**

Paraje: **TARQUINAR BAJO**

Parcela: **202**

Coordenadas UTM (ETRS89)

Superficie: **0,0300 Has.**

X: **433.191**

Y: **4.121.122**

DATOS DE LA EDIFICACIÓN (Según Inspección Visual)

Uso actual: **RESID-AGRÍCOLA**

Estado de conservación: **BUENO**

Nº de edificaciones: **1**

Superficie aproximada de construcción: **200 m²**

Nº Plantas: **2**

OBSERVACIONES

AFECCIONES TERRITORIALES

ÁMBITO PROTECCIÓN DE LA VEGA

EXPEDIENTE ADMINISTRATIVO

(A cumplimentar por el Ayto.)

Licencia de Obras

- No solicitada
- Concedida
- Denegada
- Pendiente

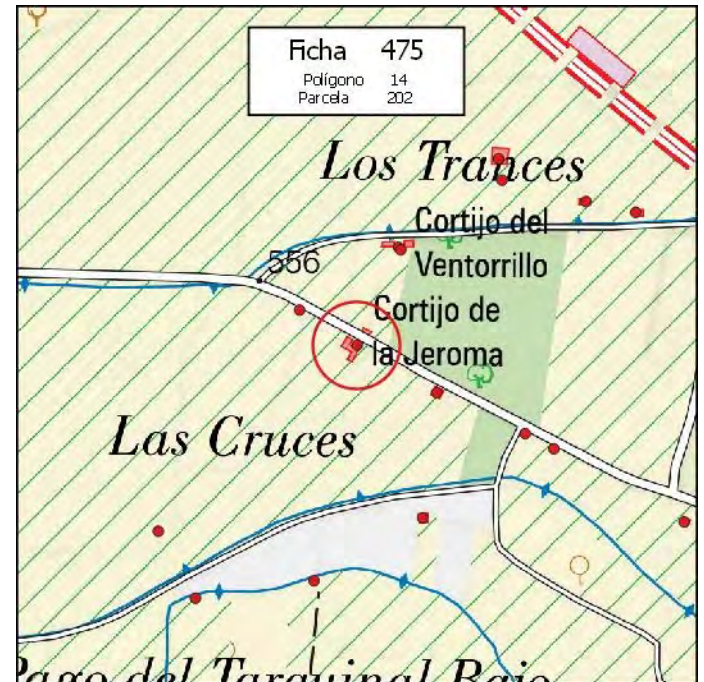
Disciplina Urbanística:

- Expte. restablecimiento orden perturbado
- Expediente de disciplina

Fotografía



Situación



MUNICIPIO: **PINOS PUENTE**

Nº de Ficha: **476**

DATOS CATASTRALES

Polígono: **14**

Paraje: **TARQUINAR BAJO**

Parcela: **212**

Coordenadas UTM (ETRS89)

Superficie: **0,0050 Has.**

X: **433.296**

Y: **4.121.059**

DATOS DE LA EDIFICACIÓN (Según Inspección Visual)

Uso actual: **AGRÍCOLA**

Estado de conservación: **BUENO**

Nº de edificaciones: **1**

Superficie aproximada de construcción: **50 m²**

Nº Plantas: **1**

OBSERVACIONES

AFECCIONES TERRITORIALES

ÁMBITO PROTECCIÓN DE LA VEGA

EXPEDIENTE ADMINISTRATIVO

(A cumplimentar por el Ayto.)

Licencia de Obras

- No solicitada
- Concedida
- Denegada
- Pendiente

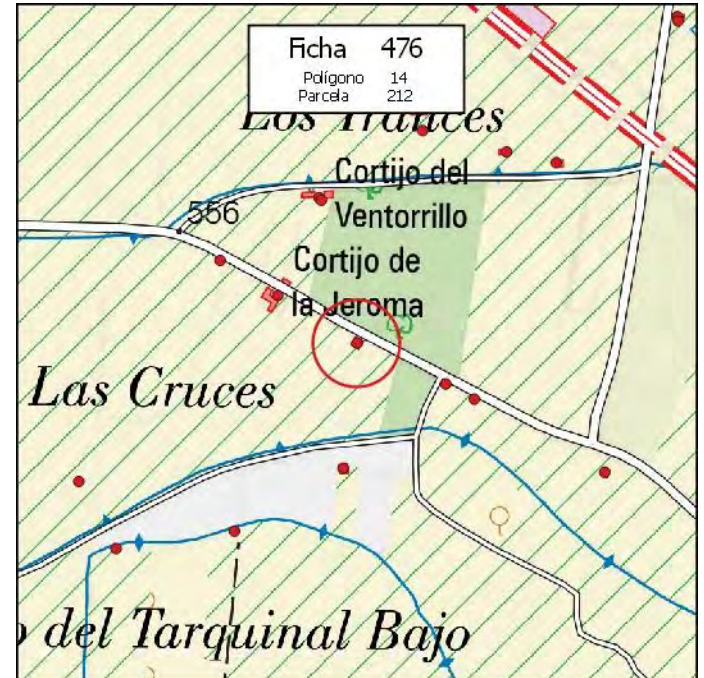
Disciplina Urbanística:

- Expte. restablecimiento orden perturbado
- Expediente de disciplina

Fotografía



Situación



MUNICIPIO: **PINOS PUENTE**

Nº de Ficha: **477**

DATOS CATASTRALES

Polígono: **15**

Paraje: **LOS APOSTOLES**

Parcela: **13**

Coordenadas UTM (ETRS89)

Superficie: **0,0200 Has.**

X: **432.339**

Y: **4.120.886**

DATOS DE LA EDIFICACIÓN (Según Inspección Visual)

Uso actual: **RESID-AGRÍCOLA**

Estado de conservación: **BUENO**

Nº de edificaciones: **1**

Superficie aproximada de construcción: **160 m²**

Nº Plantas: **2**

OBSERVACIONES

AFECCIONES TERRITORIALES

ÁMBITO PROTECCIÓN DE LA VEGA

EXPEDIENTE ADMINISTRATIVO

(A cumplimentar por el Ayto.)

Licencia de Obras

- No solicitada
- Concedida
- Denegada
- Pendiente

Disciplina Urbanística:

- Expte. restablecimiento orden perturbado
- Expediente de disciplina

Fotografía



Situación



MUNICIPIO: **PINOS PUENTE**

Nº de Ficha: **478**

DATOS CATASTRALES

Polígono: **15**

Paraje: **LA HOJA**

Parcela: **19**

Coordenadas UTM (ETRS89)

Superficie: **0,9600 Has.**

X: **431.859**

Y: **4.121.108**

DATOS DE LA EDIFICACIÓN (Según Inspección Visual)

Uso actual: **AGRÍCOLA**

Estado de conservación: **BUENO**

Nº de edificaciones: **1**

Superficie aproximada de construcción: **210 m²**

Nº Plantas: **1**

OBSERVACIONES

AFECCIONES TERRITORIALES

ÁMBITO PROTECCIÓN DE LA VEGA

EXPEDIENTE ADMINISTRATIVO
(A cumplimentar por el Ayto.)

Licencia de Obras

No solicitada

Concedida

Denegada

Pendiente

Disciplina Urbanística:

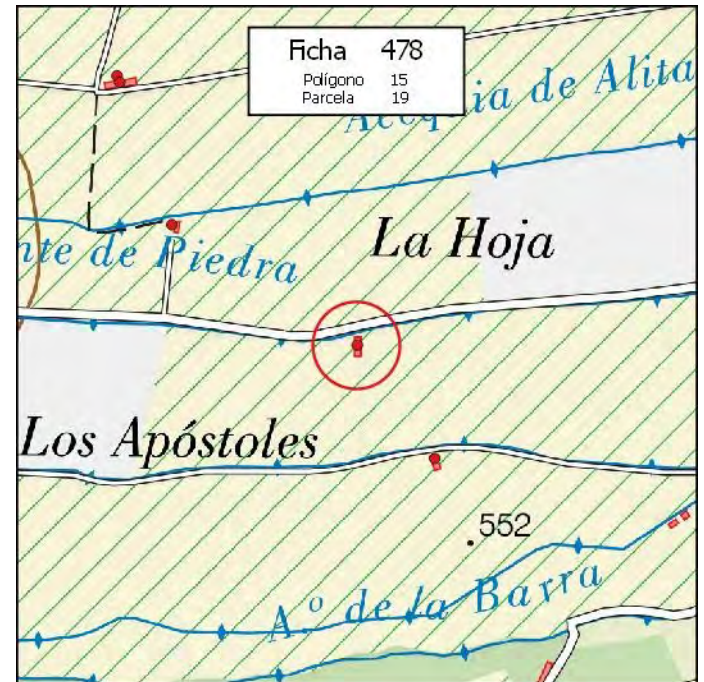
Expte. restablecimiento orden perturbado

Expediente de disciplina

Fotografía



Situación



MUNICIPIO: **PINOS PUENTE**

Nº de Ficha: **479**

DATOS CATASTRALES

Polígono: **15**

Paraje: **LOS APOSTOLES**

Parcela: **23**

Coordenadas UTM (ETRS89)

Superficie: **0,0050 Has.**

X: **432.333** Y: **4.120.868**

DATOS DE LA EDIFICACIÓN (Según Inspección Visual)

Uso actual: **RESID-AGRÍCOLA**

Estado de conservación: **BUENO**

Nº de edificaciones: **1**

Superficie aproximada de construcción: **52 m²**

Nº Plantas: **2**

OBSERVACIONES

[Empty box for observations]

AFECCIONES TERRITORIALES

ÁMBITO PROTECCIÓN DE LA VEGA

EXPEDIENTE ADMINISTRATIVO

(A cumplimentar por el Ayto.)

Licencia de Obras

- No solicitada
- Concedida
- Denegada
- Pendiente

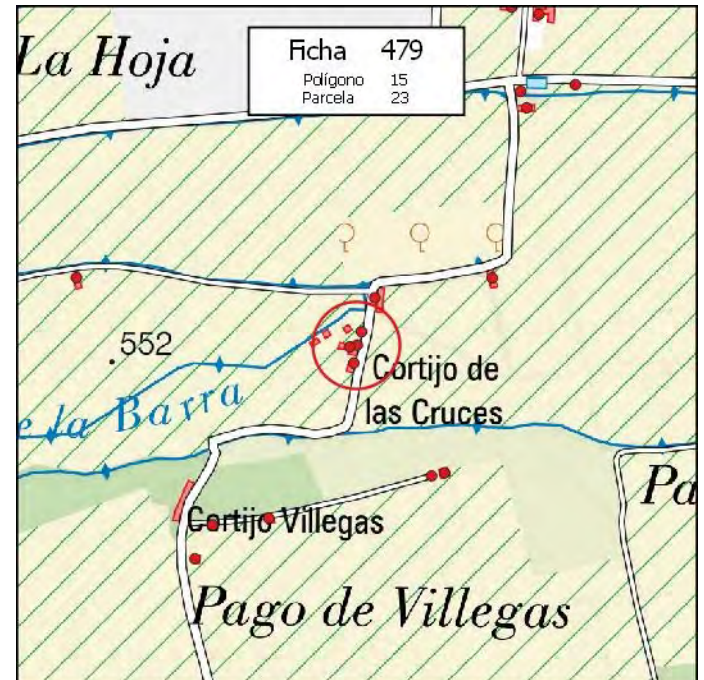
Disciplina Urbanística:

- Expte. restablecimiento orden perturbado
- Expediente de disciplina

Fotografía



Situación



MUNICIPIO: **PINOS PUENTE**

Nº de Ficha: **480**

DATOS CATASTRALES

Polígono: **15**

Paraje: **LOS APOSTOLES**

Parcela: **33**

Coordenadas UTM (ETRS89)

Superficie: **0,0070 Has.**

X: **432.323**

Y: **4.120.866**

DATOS DE LA EDIFICACIÓN (Según Inspección Visual)

Uso actual: **RESID-AGRÍCOLA**

Estado de conservación: **REGULAR**

Nº de edificaciones: **1**

Superficie aproximada de construcción: **70 m²**

Nº Plantas: **2**

OBSERVACIONES

AFECCIONES TERRITORIALES

ÁMBITO PROTECCIÓN DE LA VEGA

EXPEDIENTE ADMINISTRATIVO

(A cumplimentar por el Ayto.)

Licencia de Obras

- No solicitada
- Concedida
- Denegada
- Pendiente

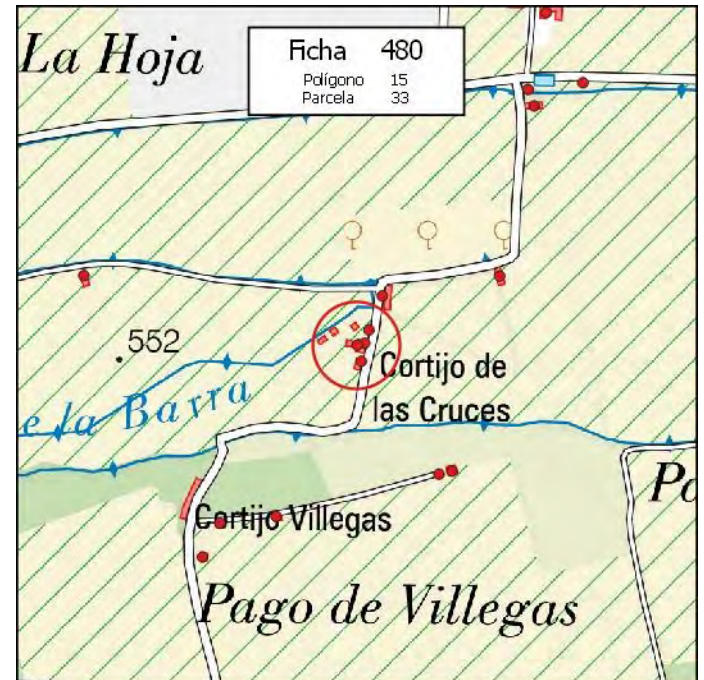
Disciplina Urbanística:

- Expte. restablecimiento orden perturbado
- Expediente de disciplina

Fotografía



Situación



MUNICIPIO: **PINOS PUENTE**

Nº de Ficha: **481**

DATOS CATASTRALES

Polígono: **15**

Paraje: **LOS APOSTOLES**

Parcela: **50**

Coordenadas UTM (ETRS89)

Superficie: **0,4000 Has.**

X: **431.961**

Y: **4.120.958**

DATOS DE LA EDIFICACIÓN (Según Inspección Visual)

Uso actual: **AGRÍCOLA**

Estado de conservación: **MALO**

Nº de edificaciones: **1**

Superficie aproximada de construcción: **150 m²**

Nº Plantas: **1**

OBSERVACIONES

[Empty box for observations]

AFECCIONES TERRITORIALES

ÁMBITO PROTECCIÓN DE LA VEGA

EXPEDIENTE ADMINISTRATIVO

(A cumplimentar por el Ayto.)

Licencia de Obras

- No solicitada
- Concedida
- Denegada
- Pendiente

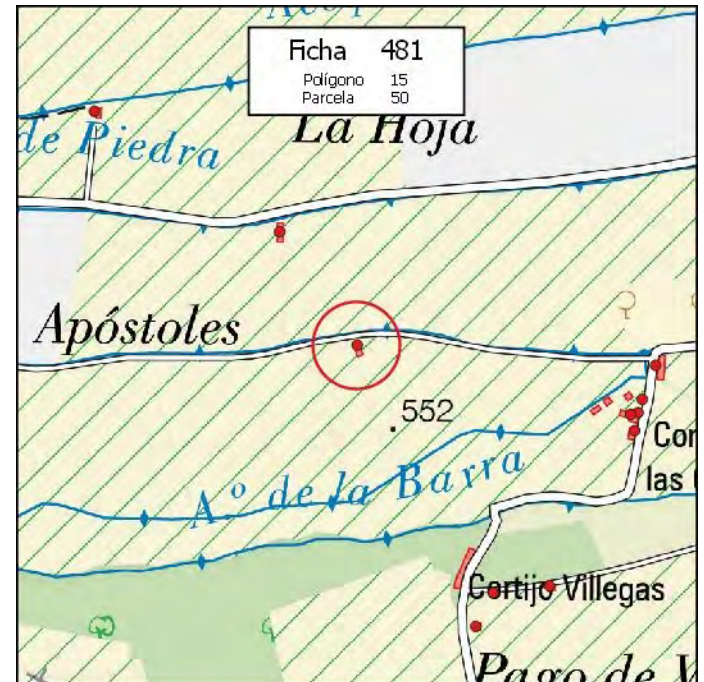
Disciplina Urbanística:

- Expte. restablecimiento orden perturbado
- Expediente de disciplina

Fotografía



Situación



MUNICIPIO: **PINOS PUENTE**

Nº de Ficha: **482**

DATOS CATASTRALES

Polígono: **15**

Paraje: **LOS APOSTOLES**

Parcela: **-**

Coordenadas UTM (ETRS89)

Superficie: **0,1000 Has.**

X: **432.328** Y: **4.120.844**

DATOS DE LA EDIFICACIÓN (Según Inspección Visual)

Uso actual: **RESID-AGRÍCOLA**

Estado de conservación: **BUENO**

Nº de edificaciones: **1**

Superficie aproximada de construcción: **80 m²**

Nº Plantas: **2**

OBSERVACIONES

AFECCIONES TERRITORIALES

ÁMBITO PROTECCIÓN DE LA VEGA

EXPEDIENTE ADMINISTRATIVO

(A cumplimentar por el Ayto.)

Licencia de Obras

- No solicitada
- Concedida
- Denegada
- Pendiente

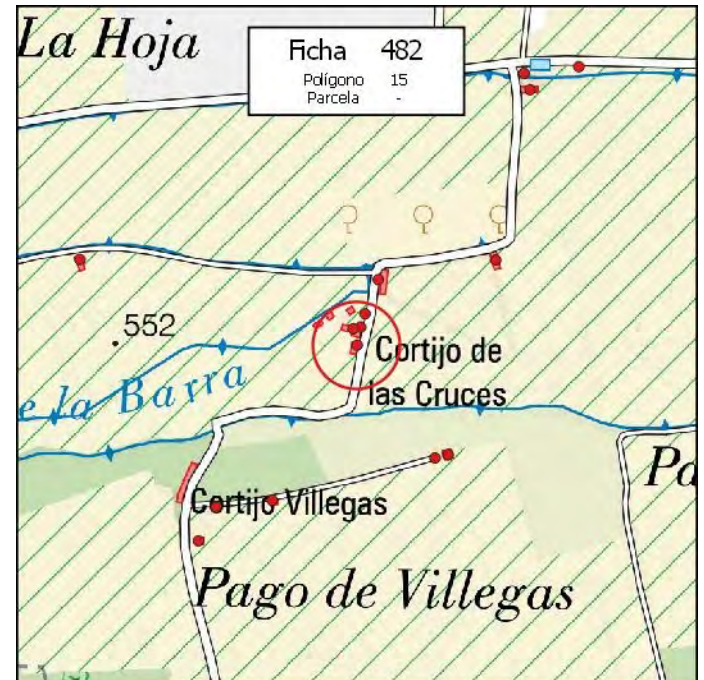
Disciplina Urbanística:

- Expte. restablecimiento orden perturbado
- Expediente de disciplina

Fotografía



Situación



MUNICIPIO: **PINOS PUENTE**

Nº de Ficha: **483**

DATOS CATASTRALES

Polígono: **16**

Paraje: **LAS PALOMAS**

Parcela: **1**

Coordenadas UTM (ETRS89)

Superficie: **0,4000 Has.**

X: **429.479** Y: **4.120.996**

DATOS DE LA EDIFICACIÓN (Según Inspección Visual)

Uso actual: **INDUSTRIAL**

Estado de conservación: **MUY BUENO**

Nº de edificaciones: **1**

Superficie aproximada de construcción: **1000 m²**

Nº Plantas: **1**

OBSERVACIONES

AFECCIONES TERRITORIALES

ÁMBITO PROTECCIÓN DE LA VEGA

EXPEDIENTE ADMINISTRATIVO

(A cumplimentar por el Ayto.)

Licencia de Obras

- No solicitada
- Concedida
- Denegada
- Pendiente

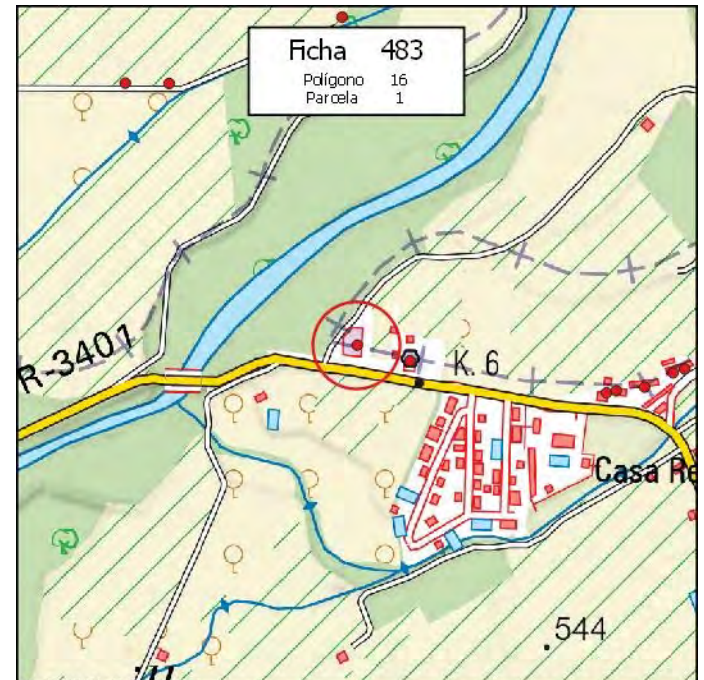
Disciplina Urbanística:

- Expte. restablecimiento orden perturbado
- Expediente de disciplina

Fotografía



Situación



MUNICIPIO: **PINOS PUENTE**

Nº de Ficha: **484**

DATOS CATASTRALES

Polígono: **16**

Paraje: **LAS PALOMAS**

Parcela: **2**

Coordenadas UTM (ETRS89)

Superficie: **0,0400 Has.**

X: **429.549** Y: **4.120.975**

DATOS DE LA EDIFICACIÓN (Según Inspección Visual)

Uso actual: **INDUSTRIAL**

Estado de conservación: **MUY BUENO**

Nº de edificaciones: **1**

Superficie aproximada de construcción: **330 m²**

Nº Plantas: **1**

OBSERVACIONES

[Empty box for observations]

AFECCIONES TERRITORIALES

ÁMBITO PROTECCIÓN DE LA VEGA

EXPEDIENTE ADMINISTRATIVO
(A cumplimentar por el Ayto.)

Licencia de Obras

No solicitada

Concedida

Denegada

Pendiente

Disciplina Urbanística:

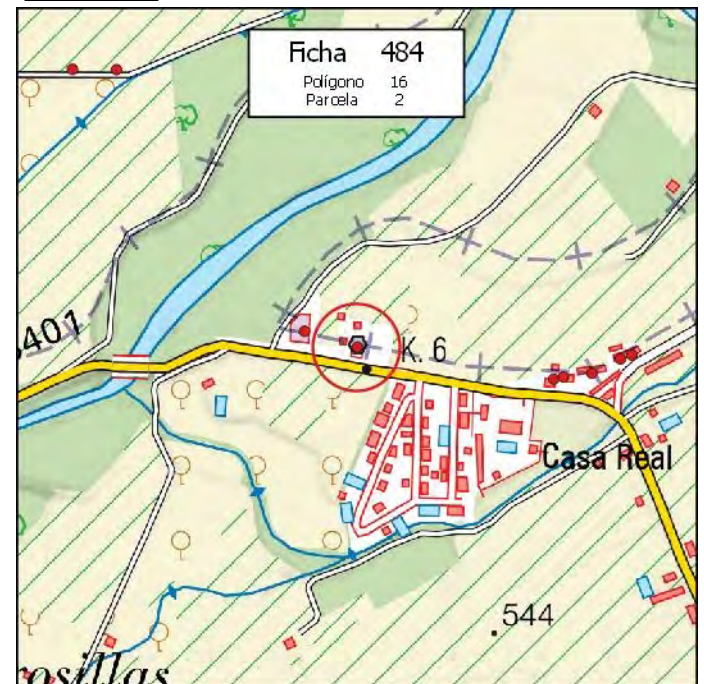
Expte. restablecimiento orden perturbado

Expediente de disciplina

Fotografía



Situación



MUNICIPIO: **PINOS PUENTE**

Nº de Ficha: **485**

DATOS CATASTRALES

Polígono: **16**

Paraje: **LAS PALOMAS**

Parcela: **5**

Coordenadas UTM (ETRS89)

Superficie: **0,3000 Has.**

X: **429.809** Y: **4.120.932**

DATOS DE LA EDIFICACIÓN (Según Inspección Visual)

Uso actual: **COMERCIAL**

Estado de conservación: **MUY BUENO**

Nº de edificaciones: **1**

Superficie aproximada de construcción: **450 m²**

Nº Plantas: **1**

OBSERVACIONES

[Empty box for observations]

AFECCIONES TERRITORIALES

ÁMBITO PROTECCIÓN DE LA VEGA

EXPEDIENTE ADMINISTRATIVO

(A cumplimentar por el Ayto.)

Licencia de Obras

- No solicitada
- Concedida
- Denegada
- Pendiente

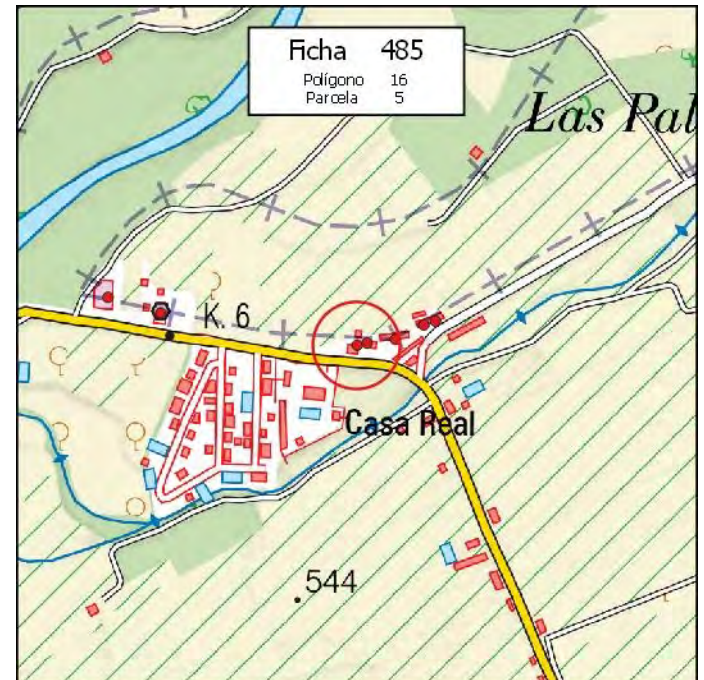
Disciplina Urbanística:

- Expte. restablecimiento orden perturbado
- Expediente de disciplina

Fotografía



Situación



MUNICIPIO: **PINOS PUENTE**

Nº de Ficha: **486**

DATOS CATASTRALES

Polígono: **16**

Paraje: **LAS PALOMAS**

Parcela: **5**

Coordenadas UTM (ETRS89)

Superficie: **0,3000 Has.**

X: **429.860**

Y: **4.120.940**

DATOS DE LA EDIFICACIÓN (Según Inspección Visual)

Uso actual: **AGRÍCOLA**

Estado de conservación: **BUENO**

Nº de edificaciones: **1**

Superficie aproximada de construcción: **125 m²**

Nº Plantas: **1**

OBSERVACIONES

AFECCIONES TERRITORIALES

ÁMBITO PROTECCIÓN DE LA VEGA

EXPEDIENTE ADMINISTRATIVO

(A cumplimentar por el Ayto.)

Licencia de Obras

- No solicitada
- Concedida
- Denegada
- Pendiente

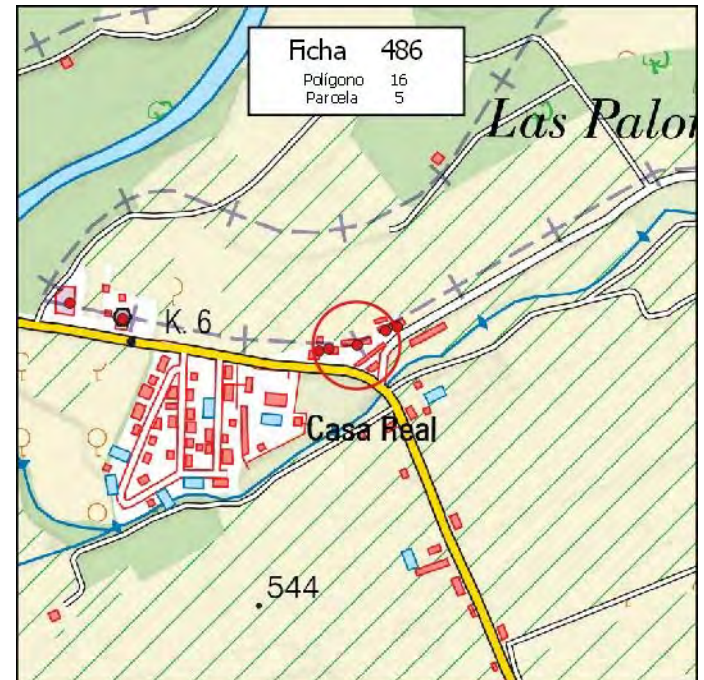
Disciplina Urbanística:

- Expte. restablecimiento orden perturbado
- Expediente de disciplina

Fotografía



Situación



MUNICIPIO: **PINOS PUENTE**

Nº de Ficha: **487**

DATOS CATASTRALES

Polígono: **16**

Paraje: **LAS PALOMAS**

Parcela: **8**

Coordenadas UTM (ETRS89)

Superficie: **0,4300 Has.**

X: **429.897**

Y: **4.120.959**

DATOS DE LA EDIFICACIÓN (Según Inspección Visual)

Uso actual: **RESID-AGRÍCOLA**

Estado de conservación: **MUY BUENO**

Nº de edificaciones: **1**

Superficie aproximada de construcción: **225 m²**

Nº Plantas: **2**

OBSERVACIONES

AFECCIONES TERRITORIALES

ÁMBITO PROTECCIÓN DE LA VEGA

EXPEDIENTE ADMINISTRATIVO

(A cumplimentar por el Ayto.)

Licencia de Obras

- No solicitada
- Concedida
- Denegada
- Pendiente

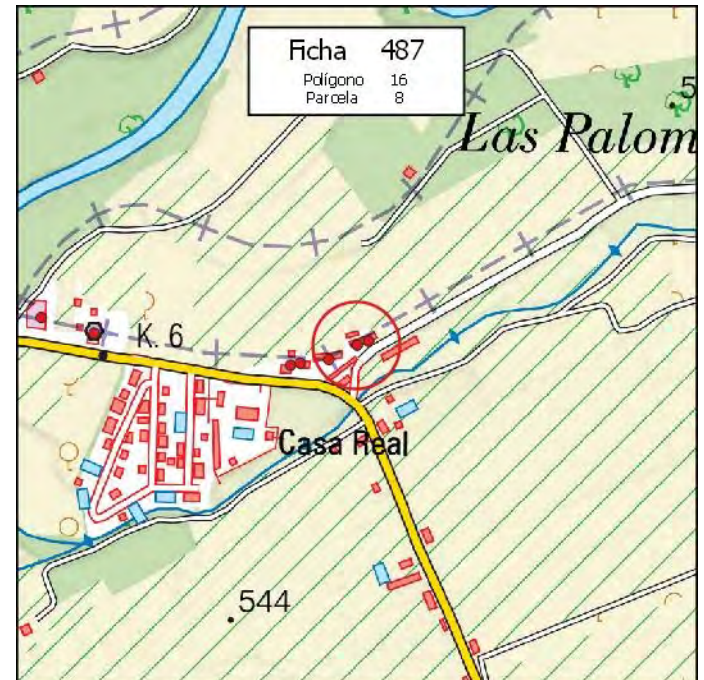
Disciplina Urbanística:

- Expte. restablecimiento orden perturbado
- Expediente de disciplina

Fotografía



Situación



MUNICIPIO: **PINOS PUENTE**

Nº de Ficha: **488**

DATOS CATASTRALES

Polígono: **16**

Paraje: **LAS PALOMAS**

Parcela: **9**

Coordenadas UTM (ETRS89)

Superficie: **0,1800 Has.**

X: **429.913** Y: **4.120.964**

DATOS DE LA EDIFICACIÓN (Según Inspección Visual)

Uso actual: **AGRÍCOLA**

Estado de conservación: **REGULAR**

Nº de edificaciones: **1**

Superficie aproximada de construcción: **110 m²**

Nº Plantas: **1**

OBSERVACIONES

[Empty box for observations]

AFECCIONES TERRITORIALES

ÁMBITO PROTECCIÓN DE LA VEGA

EXPEDIENTE ADMINISTRATIVO
(A cumplimentar por el Ayto.)

Licencia de Obras

No solicitada

Concedida

Denegada

Pendiente

Disciplina Urbanística:

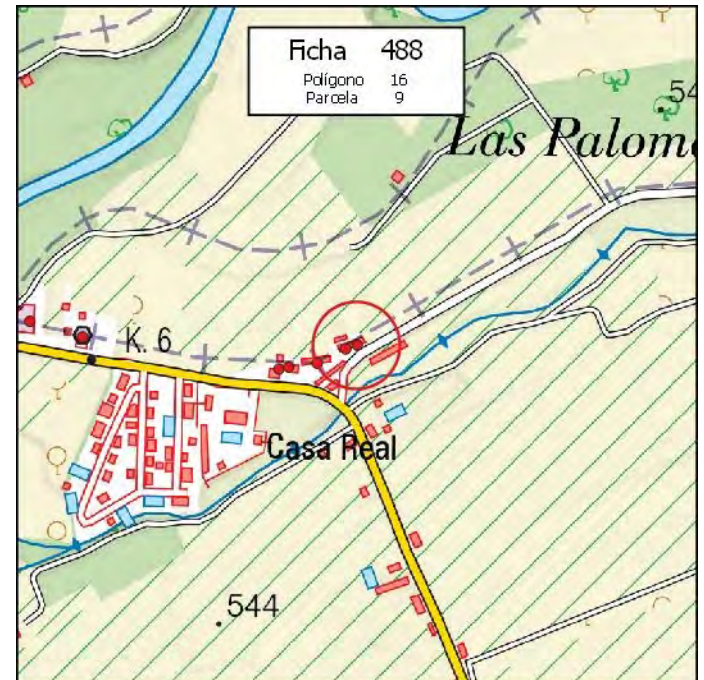
Expte. restablecimiento orden perturbado

Expediente de disciplina

Fotografía



Situación



MUNICIPIO: **PINOS PUENTE**

Nº de Ficha: **489**

DATOS CATASTRALES

Polígono: **16**

Paraje: **TARQUINAR ALTO**

Parcela: **28**

Coordenadas UTM (ETRS89)

Superficie: **0,6700 Has.**

X: **430.319** Y: **4.121.528**

DATOS DE LA EDIFICACIÓN (Según Inspección Visual)

Uso actual: **AGRÍCOLA**

Estado de conservación: **REGULAR**

Nº de edificaciones: **1**

Superficie aproximada de construcción: **30 m²**

Nº Plantas: **1**

OBSERVACIONES

AFECCIONES TERRITORIALES

ÁMBITO PROTECCIÓN DE LA VEGA

EXPEDIENTE ADMINISTRATIVO

(A cumplimentar por el Ayto.)

Licencia de Obras

- No solicitada
- Concedida
- Denegada
- Pendiente

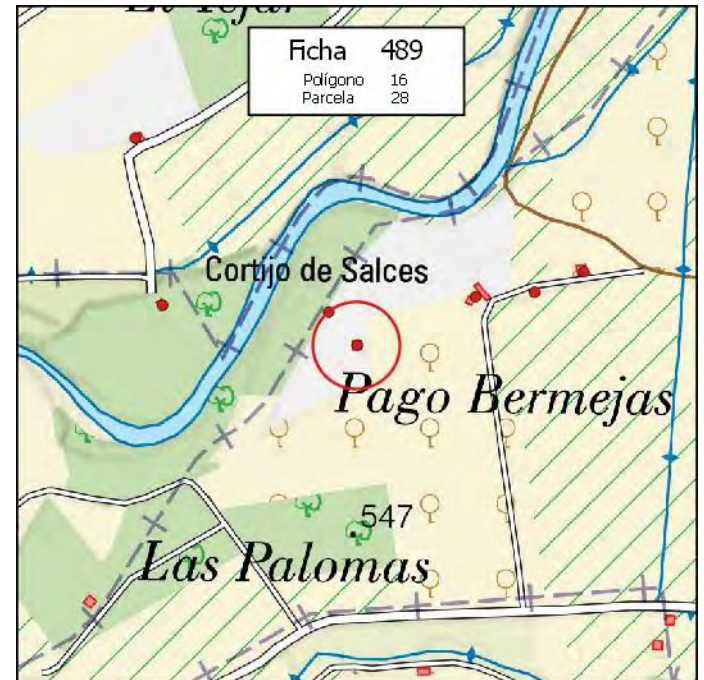
Disciplina Urbanística:

- Expte. restablecimiento orden perturbado
- Expediente de disciplina

Fotografía



Situación



MUNICIPIO: **PINOS PUENTE**

Nº de Ficha: **490**

DATOS CATASTRALES

Polígono: **16**

Paraje: **TARQUINAR ALTO**

Parcela: **28**

Coordenadas UTM (ETRS89)

Superficie: **0,6700 Has.**

X: **430.282** Y: **4.121.572**

DATOS DE LA EDIFICACIÓN (Según Inspección Visual)

Uso actual: **AGRÍCOLA**

Estado de conservación: **MUY BUENO**

Nº de edificaciones: **1**

Superficie aproximada de construcción: **25 m²**

Nº Plantas: **1**

OBSERVACIONES

[Empty box for observations]

AFECCIONES TERRITORIALES

ÁMBITO PROTECCIÓN DE LA VEGA

EXPEDIENTE ADMINISTRATIVO

(A cumplimentar por el Ayto.)

Licencia de Obras

- No solicitada
- Concedida
- Denegada
- Pendiente

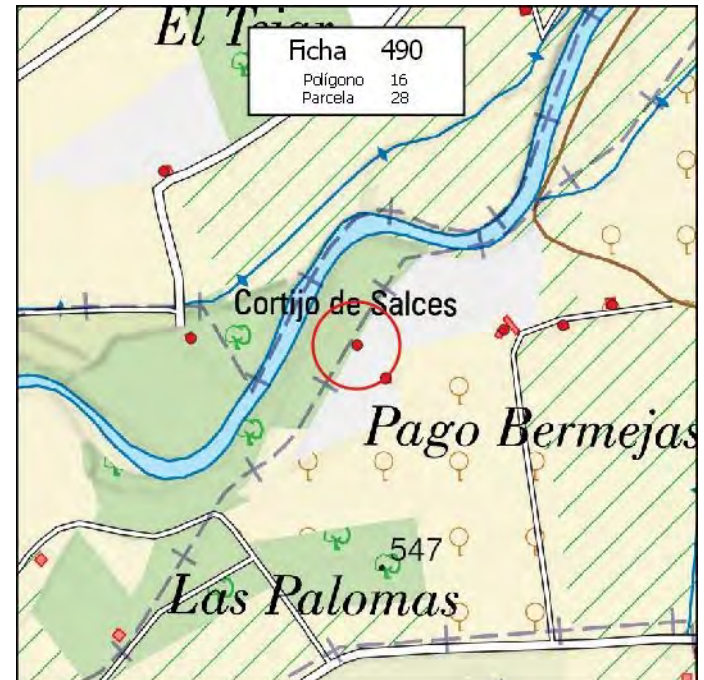
Disciplina Urbanística:

- Expte. restablecimiento orden perturbado
- Expediente de disciplina

Fotografía



Situación



MUNICIPIO: **PINOS PUENTE**

Nº de Ficha: **491**

DATOS CATASTRALES

Polígono: **16**

Paraje: **ALITAJE**

Parcela: **38**

Coordenadas UTM (ETRS89)

Superficie: **3,1100 Has.**

X: **430.554**

Y: **4.121.598**

DATOS DE LA EDIFICACIÓN (Según Inspección Visual)

Uso actual: **RESID-AGRÍCOLA**

Estado de conservación: **MUY BUENO**

Nº de edificaciones: **1**

Superficie aproximada de construcción: **50 m²**

Nº Plantas: **1**

OBSERVACIONES

AFECCIONES TERRITORIALES

ÁMBITO PROTECCIÓN DE LA VEGA

EXPEDIENTE ADMINISTRATIVO

(A cumplimentar por el Ayto.)

Licencia de Obras

- No solicitada
- Concedida
- Denegada
- Pendiente

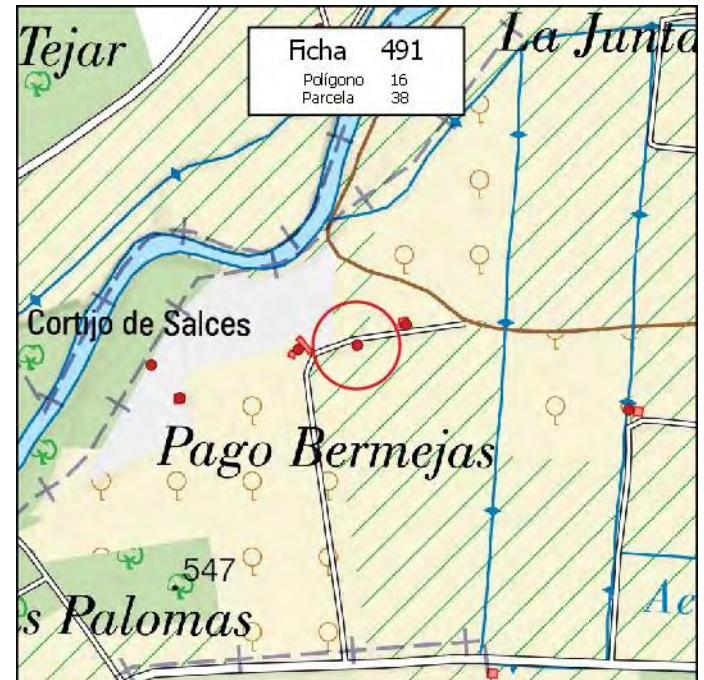
Disciplina Urbanística:

- Expte. restablecimiento orden perturbado
- Expediente de disciplina

Fotografía



Situación



MUNICIPIO: **PINOS PUENTE**

Nº de Ficha: **492**

DATOS CATASTRALES

Polígono: **16**

Paraje: **SALCES**

Parcela: **43**

Coordenadas UTM (ETRS89)

Superficie: **2,6500 Has.**

X: **430.619**

Y: **4.121.625**

DATOS DE LA EDIFICACIÓN (Según Inspección Visual)

Uso actual: **AGRÍCOLA**

Estado de conservación: **BUENO**

Nº de edificaciones: **1**

Superficie aproximada de construcción: **40 m²**

Nº Plantas: **1**

OBSERVACIONES

AFECCIONES TERRITORIALES

ÁMBITO PROTECCIÓN DE LA VEGA

EXPEDIENTE ADMINISTRATIVO

(A cumplimentar por el Ayto.)

Licencia de Obras

- No solicitada
- Concedida
- Denegada
- Pendiente

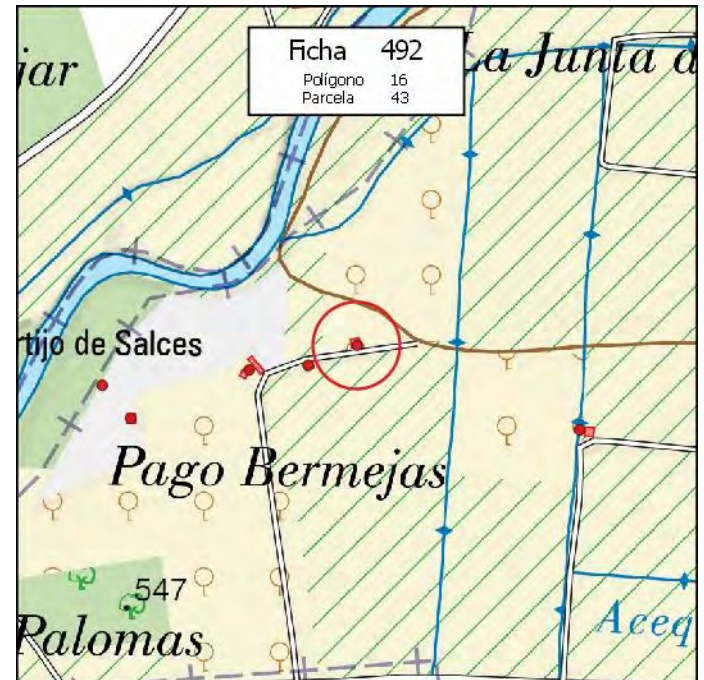
Disciplina Urbanística:

- Expte. restablecimiento orden perturbado
- Expediente de disciplina

Fotografía



Situación



MUNICIPIO: **PINOS PUENTE**

Nº de Ficha: **493**

DATOS CATASTRALES

Polígono: **16**

Paraje: **ALITAJE**

Parcela: **49**

Coordenadas UTM (ETRS89)

Superficie: **2,7400 Has.**

X: **430.913** Y: **4.121.513**

DATOS DE LA EDIFICACIÓN (Según Inspección Visual)

Uso actual: **RESID-AGRÍCOLA**

Estado de conservación: **MUY BUENO**

Nº de edificaciones: **1**

Superficie aproximada de construcción: **60 m²**

Nº Plantas: **1**

OBSERVACIONES

[Empty box for observations]

AFECCIONES TERRITORIALES

ÁMBITO PROTECCIÓN DE LA VEGA

EXPEDIENTE ADMINISTRATIVO
(A cumplimentar por el Ayto.)

Licencia de Obras

No solicitada

Concedida

Denegada

Pendiente

Disciplina Urbanística:

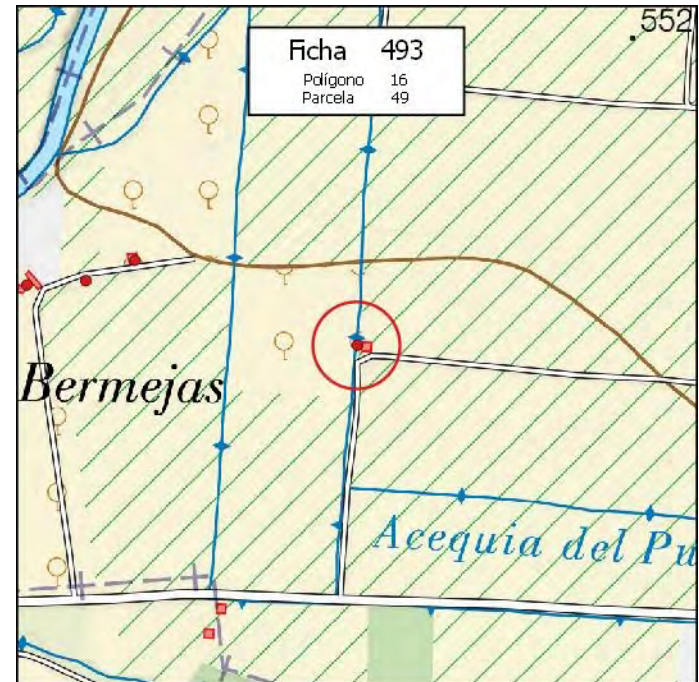
Expte. restablecimiento orden perturbado

Expediente de disciplina

Fotografía



Situación



MUNICIPIO: **PINOS PUENTE**

Nº de Ficha: **494**

DATOS CATASTRALES

Polígono: **16**

Paraje: **ALITAJE**

Parcela: **61**

Coordenadas UTM (ETRS89)

Superficie: **4,3500 Has.**

X: **431.614**

Y: **4.121.268**

DATOS DE LA EDIFICACIÓN (Según Inspección Visual)

Uso actual: **AGRÍCOLA**

Estado de conservación: **MUY BUENO**

Nº de edificaciones: **1**

Superficie aproximada de construcción: **85 m²**

Nº Plantas: **1**

OBSERVACIONES

AFECCIONES TERRITORIALES

ÁMBITO PROTECCIÓN DE LA VEGA

EXPEDIENTE ADMINISTRATIVO
(A cumplimentar por el Ayto.)

Licencia de Obras

No solicitada

Concedida

Denegada

Pendiente

Disciplina Urbanística:

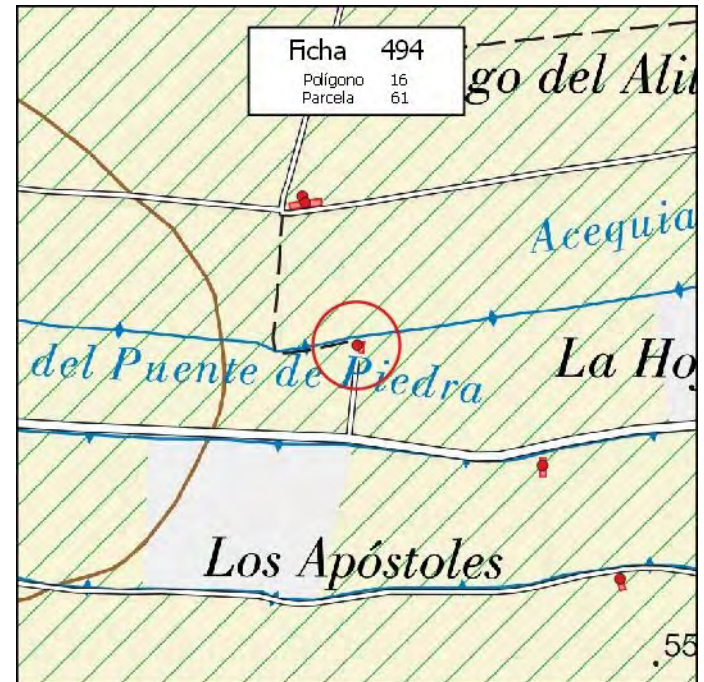
Expte. restablecimiento orden perturbado

Expediente de disciplina

Fotografía



Situación



MUNICIPIO: **PINOS PUENTE**

Nº de Ficha: **495**

DATOS CATASTRALES

Polígono: **16**

Paraje: **ALITAJE**

Parcela: **65**

Coordenadas UTM (ETRS89)

Superficie: **13,1500 Has.**

X: **431.659** Y: **4.121.979**

DATOS DE LA EDIFICACIÓN (Según Inspección Visual)

Uso actual: **AGRÍCOLA**

Estado de conservación: **MUY BUENO**

Nº de edificaciones: **1**

Superficie aproximada de construcción: **15 m²**

Nº Plantas: **1**

OBSERVACIONES

[Empty box for observations]

AFECCIONES TERRITORIALES

ÁMBITO PROTECCIÓN DE LA VEGA

EXPEDIENTE ADMINISTRATIVO
(A cumplimentar por el Ayto.)

Licencia de Obras

No solicitada

Concedida

Denegada

Pendiente

Disciplina Urbanística:

Expte. restablecimiento orden perturbado

Expediente de disciplina

Fotografía



Situación



MUNICIPIO: **PINOS PUENTE**

Nº de Ficha: **496**

DATOS CATASTRALES

Polígono: **16**

Paraje: **ALITAJE**

Parcela: **68**

Coordenadas UTM (ETRS89)

Superficie: **7,8700 Has.**

X: **431.707**

Y: **4.122.004**

DATOS DE LA EDIFICACIÓN (Según Inspección Visual)

Uso actual: **RESID-AGRÍCOLA**

Estado de conservación: **MUY BUENO**

Nº de edificaciones: **1**

Superficie aproximada de construcción: **70 m²**

Nº Plantas: **2**

OBSERVACIONES

AFECCIONES TERRITORIALES

ÁMBITO PROTECCIÓN DE LA VEGA

EXPEDIENTE ADMINISTRATIVO
(A cumplimentar por el Ayto.)

Licencia de Obras

No solicitada

Concedida

Denegada

Pendiente

Disciplina Urbanística:

Expte. restablecimiento orden perturbado

Expediente de disciplina

Fotografía



Situación



MUNICIPIO: **PINOS PUENTE**

Nº de Ficha: **497**

DATOS CATASTRALES

Polígono: **16**

Paraje: **ALITAJE**

Parcela: **71**

Coordenadas UTM (ETRS89)

Superficie: **0,6600 Has.**

X: **432.112**

Y: **4.121.894**

DATOS DE LA EDIFICACIÓN (Según Inspección Visual)

Uso actual: **AGRÍCOLA**

Estado de conservación: **MUY BUENO**

Nº de edificaciones: **1**

Superficie aproximada de construcción: **25 m²**

Nº Plantas: **1**

OBSERVACIONES

AFECCIONES TERRITORIALES

ÁMBITO PROTECCIÓN DE LA VEGA

EXPEDIENTE ADMINISTRATIVO

(A cumplimentar por el Ayto.)

Licencia de Obras

- No solicitada
- Concedida
- Denegada
- Pendiente

Disciplina Urbanística:

- Expte. restablecimiento orden perturbado
- Expediente de disciplina

Fotografía



Situación



MUNICIPIO: **PINOS PUENTE**

Nº de Ficha: **498**

DATOS CATASTRALES

Polígono: **16**

Paraje: **ALITAJE**

Parcela: **73**

Coordenadas UTM (ETRS89)

Superficie: **14,2700 Has.**

X: **432.288**

Y: **4.121.713**

DATOS DE LA EDIFICACIÓN (Según Inspección Visual)

Uso actual: **RESID-AGRÍCOLA**

Estado de conservación: **MUY BUENO**

Nº de edificaciones: **1**

Superficie aproximada de construcción: **560 m²**

Nº Plantas: **1**

OBSERVACIONES

AFECCIONES TERRITORIALES

ÁMBITO PROTECCIÓN DE LA VEGA

EXPEDIENTE ADMINISTRATIVO
(A cumplimentar por el Ayto.)

Licencia de Obras

No solicitada

Concedida

Denegada

Pendiente

Disciplina Urbanística:

Expte. restablecimiento orden perturbado

Expediente de disciplina

Fotografía



Situación



MUNICIPIO: **PINOS PUENTE**

Nº de Ficha: **499**

DATOS CATASTRALES

Polígono: **16**

Paraje: **ALITAJE**

Parcela: **73**

Coordenadas UTM (ETRS89)

Superficie: **14,2700 Has.**

X: **431.541**

Y: **4.121.466**

DATOS DE LA EDIFICACIÓN (Según Inspección Visual)

Uso actual: **RESID-AGRÍCOLA**

Estado de conservación: **MUY BUENO**

Nº de edificaciones: **1**

Superficie aproximada de construcción: **225 m²**

Nº Plantas: **2**

OBSERVACIONES

AFECCIONES TERRITORIALES

ÁMBITO PROTECCIÓN DE LA VEGA

EXPEDIENTE ADMINISTRATIVO
(A cumplimentar por el Ayto.)

Licencia de Obras

No solicitada

Concedida

Denegada

Pendiente

Disciplina Urbanística:

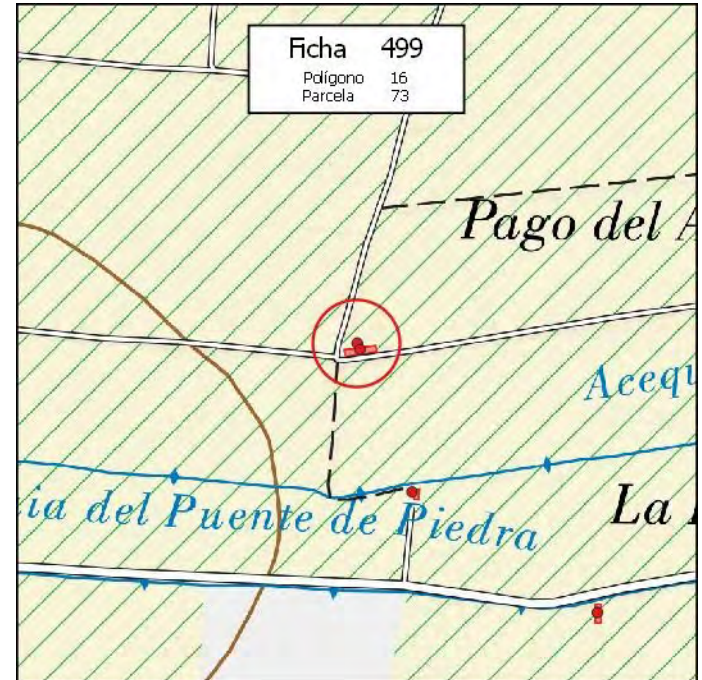
Expte. restablecimiento orden perturbado

Expediente de disciplina

Fotografía



Situación



MUNICIPIO: **PINOS PUENTE**

Nº de Ficha: **500**

DATOS CATASTRALES

Polígono: **16**

Paraje: **ALITAJE**

Parcela: **73**

Coordenadas UTM (ETRS89)

Superficie: **14,2700 Has.**

X: **431.545**

Y: **4.121.457**

DATOS DE LA EDIFICACIÓN (Según Inspección Visual)

Uso actual: **AGRÍCOLA**

Estado de conservación: **BUENO**

Nº de edificaciones: **1**

Superficie aproximada de construcción: **180 m²**

Nº Plantas: **1**

OBSERVACIONES

AFECCIONES TERRITORIALES

ÁMBITO PROTECCIÓN DE LA VEGA

EXPEDIENTE ADMINISTRATIVO
(A cumplimentar por el Ayto.)

Licencia de Obras

No solicitada

Concedida

Denegada

Pendiente

Disciplina Urbanística:

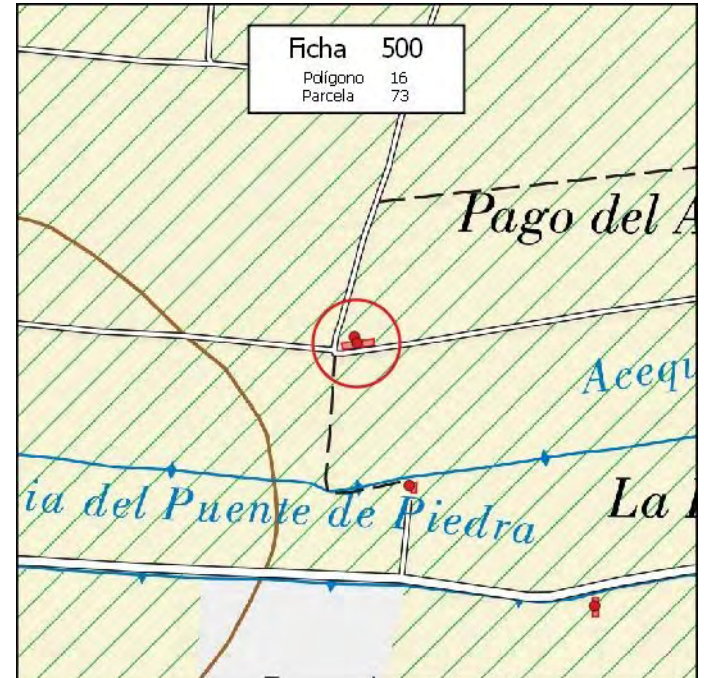
Expte. restablecimiento orden perturbado

Expediente de disciplina

Fotografía



Situación



MUNICIPIO: **PINOS PUENTE**

Nº de Ficha: **501**

DATOS CATASTRALES

Polígono: **16**

Paraje: **ALITAJE**

Parcela: **82**

Coordenadas UTM (ETRS89)

Superficie: **0,5400 Has.**

X: **432.534**

Y: **4.121.396**

DATOS DE LA EDIFICACIÓN (Según Inspección Visual)

Uso actual: **RESID-AGRÍCOLA**

Estado de conservación: **RUINA**

Nº de edificaciones: **1**

Superficie aproximada de construcción: **150 m²**

Nº Plantas: **2**

OBSERVACIONES

AFECCIONES TERRITORIALES

ÁMBITO PROTECCIÓN DE LA VEGA

EXPEDIENTE ADMINISTRATIVO

(A cumplimentar por el Ayto.)

Licencia de Obras

- No solicitada
- Concedida
- Denegada
- Pendiente

Disciplina Urbanística:

- Expte. restablecimiento orden perturbado
- Expediente de disciplina

Fotografía



Situación



MUNICIPIO: **PINOS PUENTE**

Nº de Ficha: **502**

DATOS CATASTRALES

Polígono: **16**

Paraje: **ALITAJE**

Parcela: **83**

Coordenadas UTM (ETRS89)

Superficie: **0,5800 Has.**

X: **432.537**

Y: **4.121.317**

DATOS DE LA EDIFICACIÓN (Según Inspección Visual)

Uso actual: **AGRÍCOLA**

Estado de conservación: **REGULAR**

Nº de edificaciones: **1**

Superficie aproximada de construcción: **550 m²**

Nº Plantas: **1**

OBSERVACIONES

AFECCIONES TERRITORIALES

ÁMBITO PROTECCIÓN DE LA VEGA

EXPEDIENTE ADMINISTRATIVO

(A cumplimentar por el Ayto.)

Licencia de Obras

- No solicitada
- Concedida
- Denegada
- Pendiente

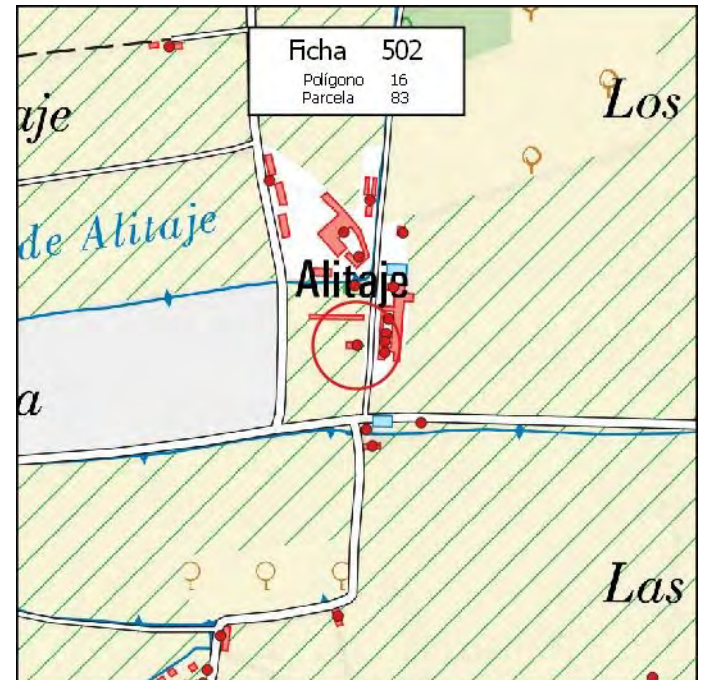
Disciplina Urbanística:

- Expte. restablecimiento orden perturbado
- Expediente de disciplina

Fotografía



Situación



MUNICIPIO: **PINOS PUENTE**

Nº de Ficha: **503**

DATOS CATASTRALES

Polígono: **16**

Paraje: **LAS PALOMAS**

Parcela: **91**

Coordenadas UTM (ETRS89)

Superficie: **0,0010 Has.**

X: **429.822**

Y: **4.120.935**

DATOS DE LA EDIFICACIÓN (Según Inspección Visual)

Uso actual: **RESIDENCIAL**

Estado de conservación: **MUY BUENO**

Nº de edificaciones: **1**

Superficie aproximada de construcción: **110 m²**

Nº Plantas: **1**

OBSERVACIONES

AFECCIONES TERRITORIALES

ÁMBITO PROTECCIÓN DE LA VEGA

EXPEDIENTE ADMINISTRATIVO

(A cumplimentar por el Ayto.)

Licencia de Obras

- No solicitada
- Concedida
- Denegada
- Pendiente

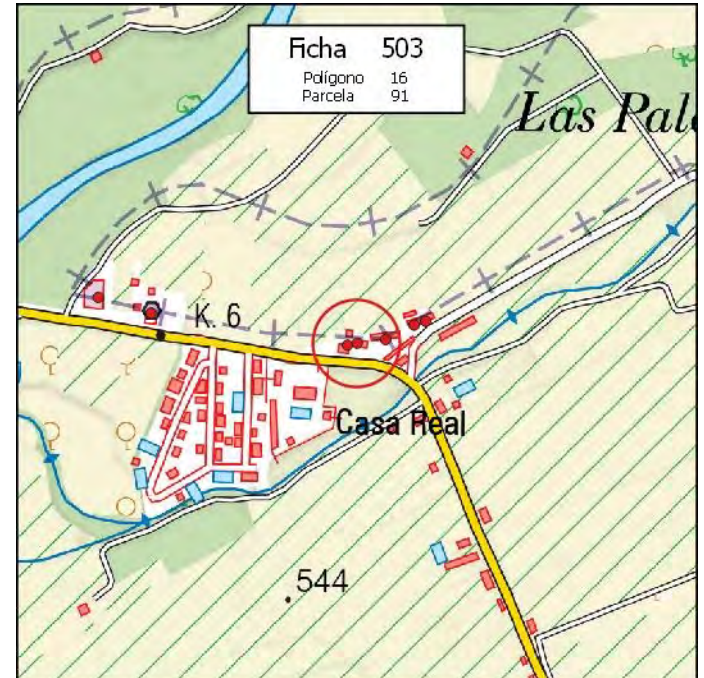
Disciplina Urbanística:

- Expte. restablecimiento orden perturbado
- Expediente de disciplina

Fotografía



Situación



MUNICIPIO: **PINOS PUENTE**

Nº de Ficha: **504**

DATOS CATASTRALES

Polígono: **16**

Paraje: **ALITAJE**

Parcela: **95**

Coordenadas UTM (ETRS89)

Superficie: **0,0500 Has.**

X: **430.476**

Y: **4.121.592**

DATOS DE LA EDIFICACIÓN (Según Inspección Visual)

Uso actual: **RESID-AGRÍCOLA**

Estado de conservación: **MUY BUENO**

Nº de edificaciones: **1**

Superficie aproximada de construcción: **155 m²**

Nº Plantas: **2**

OBSERVACIONES

MÁS CASETA DE 12 M2

AFECCIONES TERRITORIALES

ÁMBITO PROTECCIÓN DE LA VEGA

EXPEDIENTE ADMINISTRATIVO

(A cumplimentar por el Ayto.)

Licencia de Obras

- No solicitada
- Concedida
- Denegada
- Pendiente

Disciplina Urbanística:

- Expte. restablecimiento orden perturbado
- Expediente de disciplina

Fotografía



Situación



MUNICIPIO: **PINOS PUENTE**

Nº de Ficha: **505**

DATOS CATASTRALES

Polígono: **16**

Paraje: **ALITAJE**

Parcela: **122**

Coordenadas UTM (ETRS89)

Superficie: **0,2700 Has.**

X: **432.421**

Y: **4.121.535**

DATOS DE LA EDIFICACIÓN (Según Inspección Visual)

Uso actual: **AGRÍCOLA**

Estado de conservación: **BUENO**

Nº de edificaciones: **2**

Superficie aproximada de construcción: **225 m²**

Nº Plantas: **1**

OBSERVACIONES

AFECCIONES TERRITORIALES

ÁMBITO PROTECCIÓN DE LA VEGA

EXPEDIENTE ADMINISTRATIVO
(A cumplimentar por el Ayto.)

Licencia de Obras

No solicitada

Concedida

Denegada

Pendiente

Disciplina Urbanística:

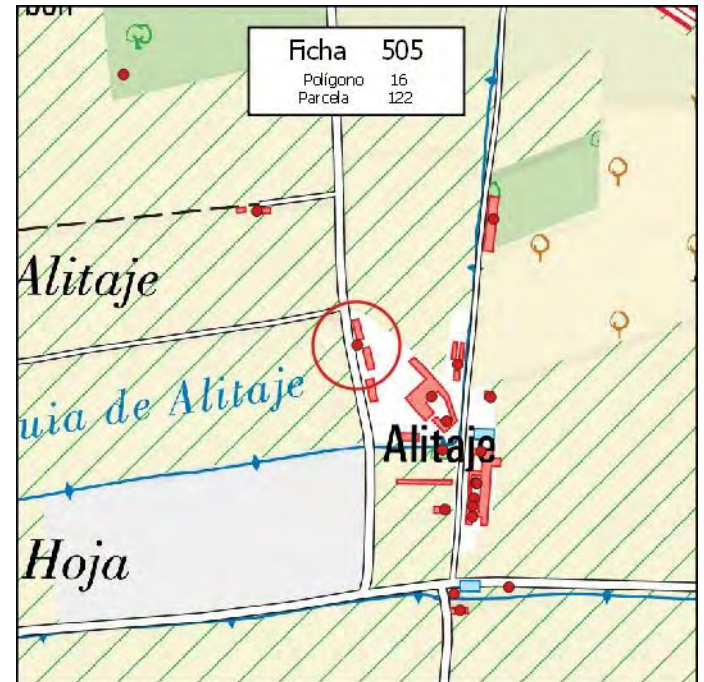
Expte. restablecimiento orden perturbado

Expediente de disciplina

Fotografía



Situación



MUNICIPIO: **PINOS PUENTE**

Nº de Ficha: **506**

DATOS CATASTRALES

Polígono: **16**

Paraje: **ALITAJE**

Parcela: **132**

Coordenadas UTM (ETRS89)

Superficie: **0,6100 Has.**

X: **432.539**

Y: **4.121.434**

DATOS DE LA EDIFICACIÓN (Según Inspección Visual)

Uso actual: **RESID-AGRÍCOLA**

Estado de conservación: **REGULAR**

Nº de edificaciones: **1**

Superficie aproximada de construcción: **1000 m²**

Nº Plantas: **2**

OBSERVACIONES

AFECCIONES TERRITORIALES

ÁMBITO PROTECCIÓN DE LA VEGA

EXPEDIENTE ADMINISTRATIVO
(A cumplimentar por el Ayto.)

Licencia de Obras

No solicitada

Concedida

Denegada

Pendiente

Disciplina Urbanística:

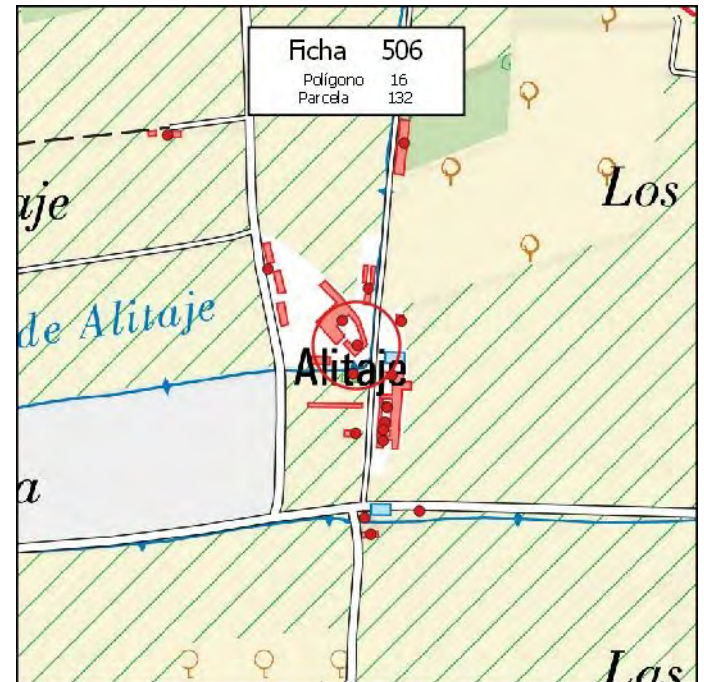
Expte. restablecimiento orden perturbado

Expediente de disciplina

Fotografía



Situación



MUNICIPIO: **PINOS PUENTE**

Nº de Ficha: **507**

DATOS CATASTRALES

Polígono: **16**

Paraje: **ALITAJE**

Parcela: **152**

Coordenadas UTM (ETRS89)

Superficie: **0,5700 Has.**

X: **432.519**

Y: **4.121.467**

DATOS DE LA EDIFICACIÓN (Según Inspección Visual)

Uso actual: **RESID-AGRÍCOLA**

Estado de conservación: **BUENO**

Nº de edificaciones: **1**

Superficie aproximada de construcción: **1500 m²**

Nº Plantas: **2**

OBSERVACIONES

MÁS PISCINA DE 50 M2

AFECCIONES TERRITORIALES

ÁMBITO PROTECCIÓN DE LA VEGA

EXPEDIENTE ADMINISTRATIVO

(A cumplimentar por el Ayto.)

Licencia de Obras

- No solicitada
- Concedida
- Denegada
- Pendiente

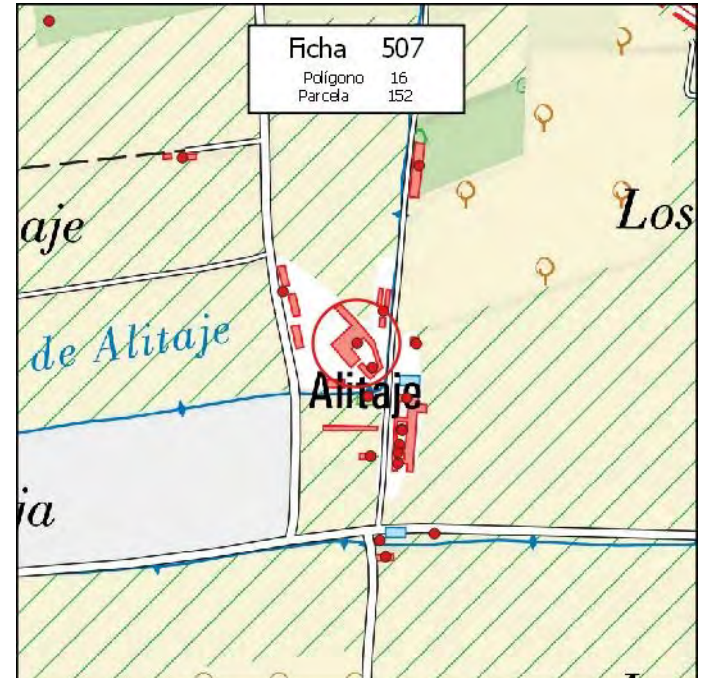
Disciplina Urbanística:

- Expte. restablecimiento orden perturbado
- Expediente de disciplina

Fotografía



Situación



FICHA EDIFICACIÓN EN SUELO NO URBANIZABLE

MUNICIPIO: **PINOS PUENTE**

Nº de Ficha: **508**

DATOS CATASTRALES

Polígono: **17**

Paraje: **ALITAJE**

Parcela: **18**

Coordenadas UTM (ETRS89)

Superficie: **6,8800 Has.**

X: **432.597**

Y: **4.121.466**

DATOS DE LA EDIFICACIÓN (Según Inspección Visual)

Uso actual: **RESID-AGRÍCOLA**

Estado de conservación: **BUENO**

Nº de edificaciones: **1**

Superficie aproximada de construcción: **100 m²**

Nº Plantas: **2**

OBSERVACIONES

Empty text box for observations.

AFECCIONES TERRITORIALES

ÁMBITO PROTECCIÓN DE LA VEGA

EXPEDIENTE ADMINISTRATIVO
(A cumplimentar por el Ayto.)

Licencia de Obras

No solicitada

Concedida

Denegada

Pendiente

Disciplina Urbanística:

Expte. restablecimiento orden perturbado

Expediente de disciplina

Fotografía



Situación



MUNICIPIO: **PINOS PUENTE**

Nº de Ficha: **509**

DATOS CATASTRALES

Polígono: **17**

Paraje: **ALITAJE**

Parcela: **20**

Coordenadas UTM (ETRS89)

Superficie: **0,0400 Has.**

X: **432.573**

Y: **4.121.321**

DATOS DE LA EDIFICACIÓN (Según Inspección Visual)

Uso actual: **RESID-AGRÍCOLA**

Estado de conservación: **MUY BUENO**

Nº de edificaciones: **1**

Superficie aproximada de construcción: **175 m²**

Nº Plantas: **2**

OBSERVACIONES

AFECCIONES TERRITORIALES

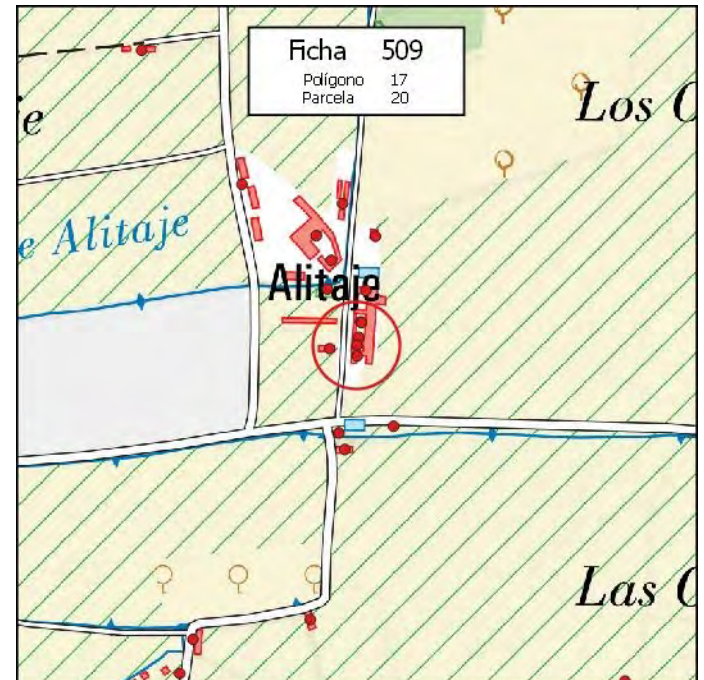
ÁMBITO PROTECCIÓN DE LA VEGA

<u>EXPEDIENTE ADMINISTRATIVO</u>	
(A cumplimentar por el Ayto.)	
Licencia de Obras	
No solicitada	<input type="checkbox"/>
Concedida	<input type="checkbox"/>
Denegada	<input type="checkbox"/>
Pendiente	<input type="checkbox"/>
Disciplina Urbanística:	
Expte. restablecimiento orden perturbado	<input type="checkbox"/>
Expediente de disciplina	<input type="checkbox"/>

Fotografía



Situación



MUNICIPIO: **PINOS PUENTE**

Nº de Ficha: **510**

DATOS CATASTRALES

Polígono: **17**

Paraje: **TRANCE A ONCE**

Parcela: **35**

Coordenadas UTM (ETRS89)

Superficie: **0,1600 Has.**

X: **433.559**

Y: **4.121.299**

DATOS DE LA EDIFICACIÓN (Según Inspección Visual)

Uso actual: **AGRÍCOLA**

Estado de conservación: **BUENO**

Nº de edificaciones: **1**

Superficie aproximada de construcción: **110 m²**

Nº Plantas: **1**

OBSERVACIONES

AFECCIONES TERRITORIALES

ÁMBITO PROTECCIÓN DE LA VEGA

EXPEDIENTE ADMINISTRATIVO
(A cumplimentar por el Ayto.)

Licencia de Obras

No solicitada

Concedida

Denegada

Pendiente

Disciplina Urbanística:

Expte. restablecimiento orden perturbado

Expediente de disciplina

Fotografía



Situación



MUNICIPIO: **PINOS PUENTE**

Nº de Ficha: **511**

DATOS CATASTRALES

Polígono: **17**

Paraje: **TRANCE A VEINTITRÉS**

Parcela: **72**

Coordenadas UTM (ETRS89)

Superficie: **0,8600 Has.**

X: **433.501** Y: **4.121.951**

DATOS DE LA EDIFICACIÓN (Según Inspección Visual)

Uso actual: **AGRÍCOLA**

Estado de conservación: **REGULAR**

Nº de edificaciones: **1**

Superficie aproximada de construcción: **150 m²**

Nº Plantas: **1**

OBSERVACIONES

MÁS CASETA DE 15 M2

AFECCIONES TERRITORIALES

ÁMBITO PROTECCIÓN DE LA VEGA

EXPEDIENTE ADMINISTRATIVO

(A cumplimentar por el Ayto.)

Licencia de Obras

- No solicitada
- Concedida
- Denegada
- Pendiente

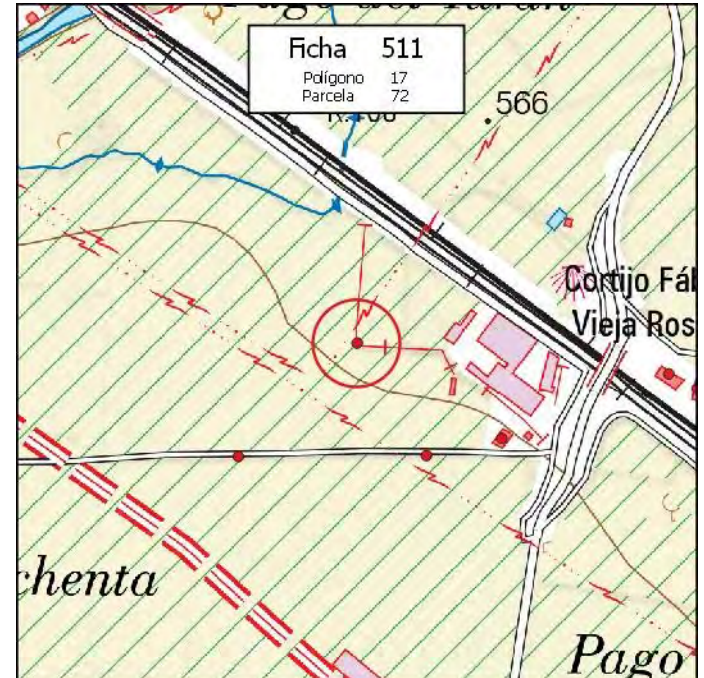
Disciplina Urbanística:

- Expte. restablecimiento orden perturbado
- Expediente de disciplina

Fotografía



Situación



MUNICIPIO: **PINOS PUENTE**

Nº de Ficha: **512**

DATOS CATASTRALES

Polígono: **17**

Paraje: **TRANCE A VEINTITRÉS**

Parcela: **77**

Coordenadas UTM (ETRS89)

Superficie: **0,3300 Has.**

X: **433.692**

Y: **4.121.824**

DATOS DE LA EDIFICACIÓN (Según Inspección Visual)

Uso actual: **AGRÍCOLA**

Estado de conservación: **MALO**

Nº de edificaciones: **1**

Superficie aproximada de construcción: **70 m²**

Nº Plantas: **3**

OBSERVACIONES

AFECCIONES TERRITORIALES

ÁMBITO PROTECCIÓN DE LA VEGA

EXPEDIENTE ADMINISTRATIVO

(A cumplimentar por el Ayto.)

Licencia de Obras

- No solicitada
- Concedida
- Denegada
- Pendiente

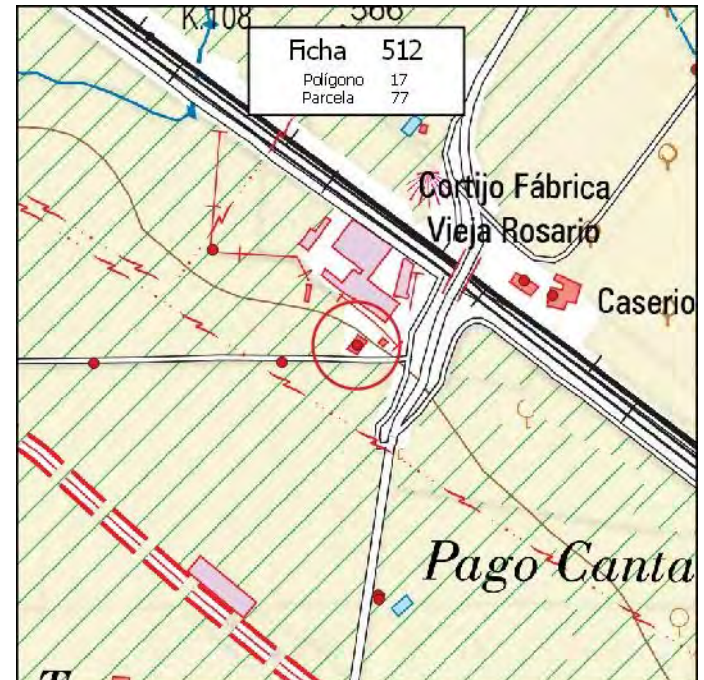
Disciplina Urbanística:

- Expte. restablecimiento orden perturbado
- Expediente de disciplina

Fotografía



Situación



MUNICIPIO: **PINOS PUENTE**

Nº de Ficha: **513**

DATOS CATASTRALES

Polígono: **17**

Paraje: **LA NUEVERUELA**

Parcela: **101**

Coordenadas UTM (ETRS89)

Superficie: **0,4500 Has.**

X: **433.459**

Y: **4.122.337**

DATOS DE LA EDIFICACIÓN (Según Inspección Visual)

Uso actual: **AGRÍCOLA**

Estado de conservación: **BUENO**

Nº de edificaciones: **1**

Superficie aproximada de construcción: **125 m²**

Nº Plantas: **1**

OBSERVACIONES

AFECCIONES TERRITORIALES

Sin Afección

EXPEDIENTE ADMINISTRATIVO

(A cumplimentar por el Ayto.)

Licencia de Obras

- No solicitada
- Concedida
- Denegada
- Pendiente

Disciplina Urbanística:

- Expte. restablecimiento orden perturbado
- Expediente de disciplina

Fotografía



Situación



MUNICIPIO: **PINOS PUENTE**

Nº de Ficha: **514**

DATOS CATASTRALES

Polígono: **17**

Paraje: **ALITAJE**

Parcela: **131**

Coordenadas UTM (ETRS89)

Superficie: **1,5400 Has.**

X: **432.601**

Y: **4.121.702**

DATOS DE LA EDIFICACIÓN (Según Inspección Visual)

Uso actual: **AGRÍCOLA**

Estado de conservación: **BUENO**

Nº de edificaciones: **2**

Superficie aproximada de construcción: **450 m²**

Nº Plantas: **1**

OBSERVACIONES

AFECCIONES TERRITORIALES

ÁMBITO PROTECCIÓN DE LA VEGA

EXPEDIENTE ADMINISTRATIVO

(A cumplimentar por el Ayto.)

Licencia de Obras

- No solicitada
- Concedida
- Denegada
- Pendiente

Disciplina Urbanística:

- Expte. restablecimiento orden perturbado
- Expediente de disciplina

Fotografía



Situación



MUNICIPIO: **PINOS PUENTE**

Nº de Ficha: **515**

DATOS CATASTRALES

Polígono: **17**

Paraje: **ALITAJE**

Parcela: **136**

Coordenadas UTM (ETRS89)

Superficie: **0,7800 Has.**

X: **432.554**

Y: **4.121.509**

DATOS DE LA EDIFICACIÓN (Según Inspección Visual)

Uso actual: **RESID-AGRÍCOLA**

Estado de conservación: **MUY BUENO**

Nº de edificaciones: **1**

Superficie aproximada de construcción: **230 m²**

Nº Plantas: **1**

OBSERVACIONES

AFECCIONES TERRITORIALES

ÁMBITO PROTECCIÓN DE LA VEGA

EXPEDIENTE ADMINISTRATIVO
(A cumplimentar por el Ayto.)

Licencia de Obras

No solicitada

Concedida

Denegada

Pendiente

Disciplina Urbanística:

Expte. restablecimiento orden perturbado

Expediente de disciplina

Fotografía



Situación



MUNICIPIO: **PINOS PUENTE**

Nº de Ficha: **516**

DATOS CATASTRALES

Polígono: **17**

Paraje: **ALITAJE**

Parcela: **162**

Coordenadas UTM (ETRS89)

Superficie: **0,1300 Has.**

X: **432.585**

Y: **4.121.394**

DATOS DE LA EDIFICACIÓN (Según Inspección Visual)

Uso actual: **RESID-AGRÍCOLA**

Estado de conservación: **BUENO**

Nº de edificaciones: **1**

Superficie aproximada de construcción: **325 m²**

Nº Plantas: **2**

OBSERVACIONES

MÁS ALMACÉN DE 275 M2 Y PISCINA DE 40 M2

AFECCIONES TERRITORIALES

ÁMBITO PROTECCIÓN DE LA VEGA

EXPEDIENTE ADMINISTRATIVO

(A cumplimentar por el Ayto.)

Licencia de Obras

- No solicitada
- Concedida
- Denegada
- Pendiente

Disciplina Urbanística:

- Expte. restablecimiento orden perturbado
- Expediente de disciplina

Fotografía



Situación



MUNICIPIO: **PINOS PUENTE**

Nº de Ficha: **517**

DATOS CATASTRALES

Polígono: **17**

Paraje: **ALITAJE**

Parcela: **172**

Coordenadas UTM (ETRS89)

Superficie: **0,1000 Has.**

X: **432.579**

Y: **4.121.351**

DATOS DE LA EDIFICACIÓN (Según Inspección Visual)

Uso actual: **RESID-AGRÍCOLA**

Estado de conservación: **MUY BUENO**

Nº de edificaciones: **1**

Superficie aproximada de construcción: **200 m²**

Nº Plantas: **2**

OBSERVACIONES

AFECCIONES TERRITORIALES

ÁMBITO PROTECCIÓN DE LA VEGA

EXPEDIENTE ADMINISTRATIVO
(A cumplimentar por el Ayto.)

Licencia de Obras

No solicitada

Concedida

Denegada

Pendiente

Disciplina Urbanística:

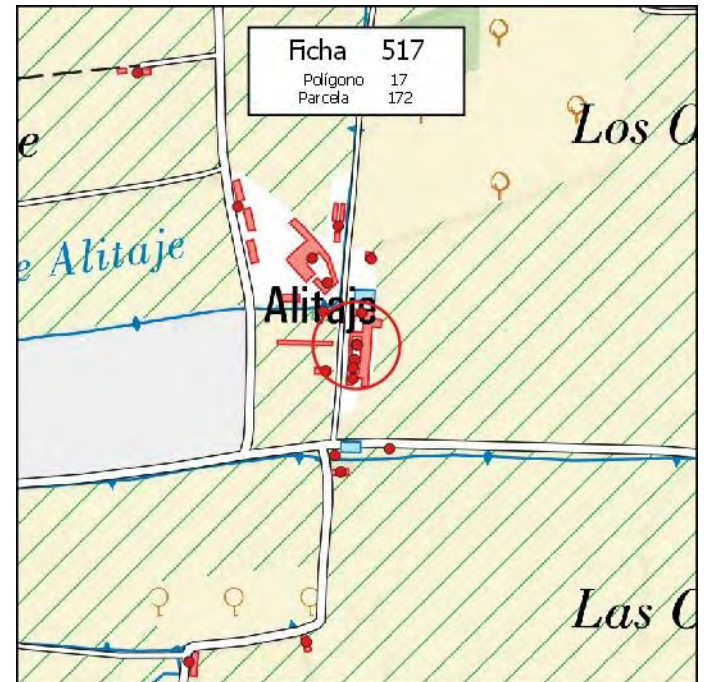
Expte. restablecimiento orden perturbado

Expediente de disciplina

Fotografía



Situación



MUNICIPIO: **PINOS PUENTE**

Nº de Ficha: **518**

DATOS CATASTRALES

Polígono: **17**

Paraje: **ALITAJE**

Parcela: **182**

Coordenadas UTM (ETRS89)

Superficie: **0,1400 Has.**

X: **432.573**

Y: **4.121.307**

DATOS DE LA EDIFICACIÓN (Según Inspección Visual)

Uso actual: **RESID-AGRÍCOLA**

Estado de conservación: **MUY BUENO**

Nº de edificaciones: **1**

Superficie aproximada de construcción: **200 m²**

Nº Plantas: **2**

OBSERVACIONES

AFECCIONES TERRITORIALES

ÁMBITO PROTECCIÓN DE LA VEGA

EXPEDIENTE ADMINISTRATIVO

(A cumplimentar por el Ayto.)

Licencia de Obras

- No solicitada
- Concedida
- Denegada
- Pendiente

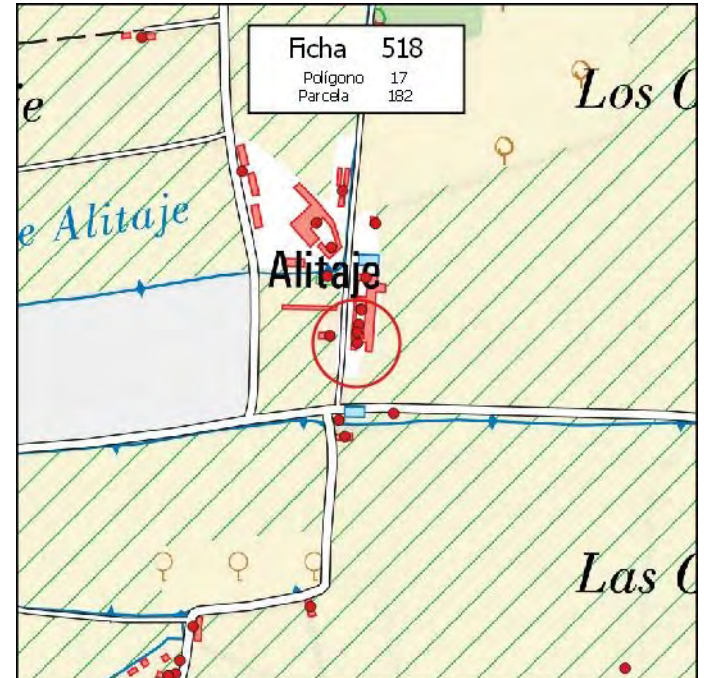
Disciplina Urbanística:

- Expte. restablecimiento orden perturbado
- Expediente de disciplina

Fotografía



Situación



MUNICIPIO: **PINOS PUENTE**

Nº de Ficha: **519**

DATOS CATASTRALES

Polígono: **17**

Paraje: **ALITAJE**

Parcela: **193**

Coordenadas UTM (ETRS89)

Superficie: **0,0500 Has.**

X: **432.575**

Y: **4.121.332**

DATOS DE LA EDIFICACIÓN (Según Inspección Visual)

Uso actual: **RESID-AGRÍCOLA**

Estado de conservación: **MUY BUENO**

Nº de edificaciones: **1**

Superficie aproximada de construcción: **160 m²**

Nº Plantas: **2**

OBSERVACIONES

AFECCIONES TERRITORIALES

ÁMBITO PROTECCIÓN DE LA VEGA

EXPEDIENTE ADMINISTRATIVO
(A cumplimentar por el Ayto.)

Licencia de Obras

No solicitada

Concedida

Denegada

Pendiente

Disciplina Urbanística:

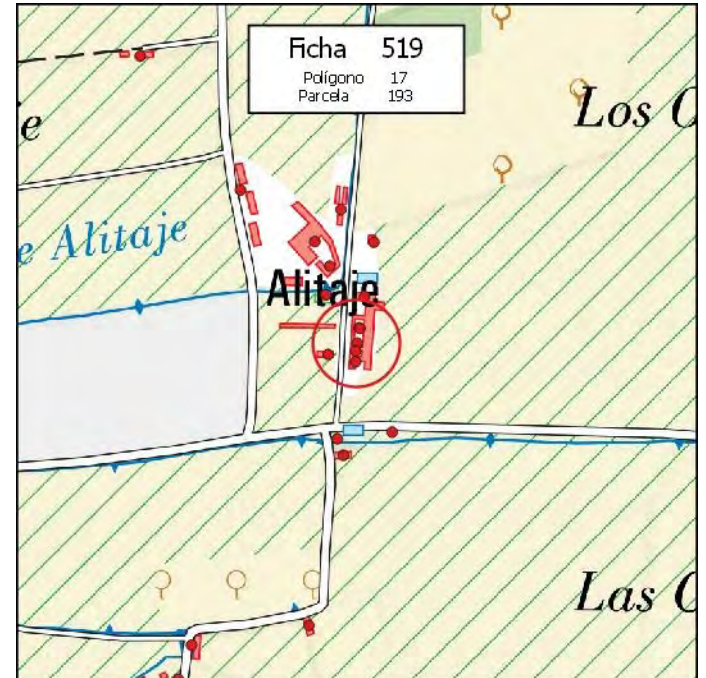
Expte. restablecimiento orden perturbado

Expediente de disciplina

Fotografía



Situación



MUNICIPIO: **PINOS PUENTE**

Nº de Ficha: **520**

DATOS CATASTRALES

Polígono: **17**

Paraje: **ALITAJE**

Parcela: **213**

Coordenadas UTM (ETRS89)

Superficie: **0,6000 Has.**

X: **432.578**

Y: **4.121.352**

DATOS DE LA EDIFICACIÓN (Según Inspección Visual)

Uso actual: **RESID-AGRÍCOLA**

Estado de conservación: **MUY BUENO**

Nº de edificaciones: **1**

Superficie aproximada de construcción: **210 m²**

Nº Plantas: **2**

OBSERVACIONES

AFECCIONES TERRITORIALES

ÁMBITO PROTECCIÓN DE LA VEGA

EXPEDIENTE ADMINISTRATIVO

(A cumplimentar por el Ayto.)

Licencia de Obras

- No solicitada
- Concedida
- Denegada
- Pendiente

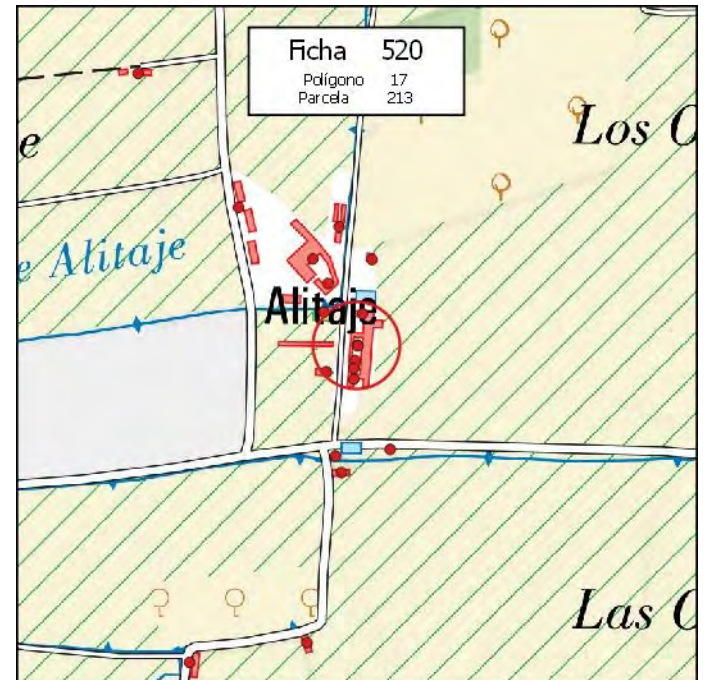
Disciplina Urbanística:

- Expte. restablecimiento orden perturbado
- Expediente de disciplina

Fotografía



Situación



MUNICIPIO: **PINOS PUENTE**

Nº de Ficha: **521**

DATOS CATASTRALES

Polígono: **17**

Paraje: **TRANCE A VEINTITRÉS**

Parcela: **252**

Coordenadas UTM (ETRS89)

Superficie: **0,5700 Has.**

X: **433.592** Y: **4.121.802**

DATOS DE LA EDIFICACIÓN (Según Inspección Visual)

Uso actual: **AGRÍCOLA**

Estado de conservación: **REGULAR**

Nº de edificaciones: **1**

Superficie aproximada de construcción: **50 m²**

Nº Plantas: **1**

OBSERVACIONES

AFECCIONES TERRITORIALES

ÁMBITO PROTECCIÓN DE LA VEGA

EXPEDIENTE ADMINISTRATIVO

(A cumplimentar por el Ayto.)

Licencia de Obras

- No solicitada
- Concedida
- Denegada
- Pendiente

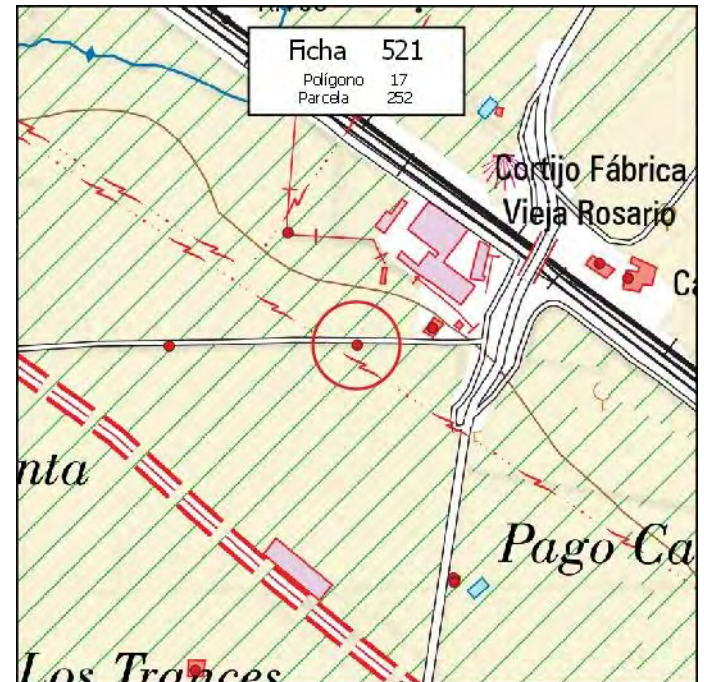
Disciplina Urbanística:

- Expte. restablecimiento orden perturbado
- Expediente de disciplina

Fotografía



Situación



MUNICIPIO: **PINOS PUENTE**

Nº de Ficha: **522**

DATOS CATASTRALES

Polígono: **17**

Paraje: **TRANCE A ONCE**

Parcela: **1000**

Coordenadas UTM (ETRS89)

Superficie: **0,4200 Has.**

X: **433.378** Y: **4.121.370**

DATOS DE LA EDIFICACIÓN (Según Inspección Visual)

Uso actual: **AGRÍCOLA**

Estado de conservación: **BUENO**

Nº de edificaciones: **1**

Superficie aproximada de construcción: **200 m²**

Nº Plantas: **1**

OBSERVACIONES

[Empty text box for observations]

AFECCIONES TERRITORIALES

ÁMBITO PROTECCIÓN DE LA VEGA

EXPEDIENTE ADMINISTRATIVO
(A cumplimentar por el Ayto.)

Licencia de Obras

No solicitada

Concedida

Denegada

Pendiente

Disciplina Urbanística:

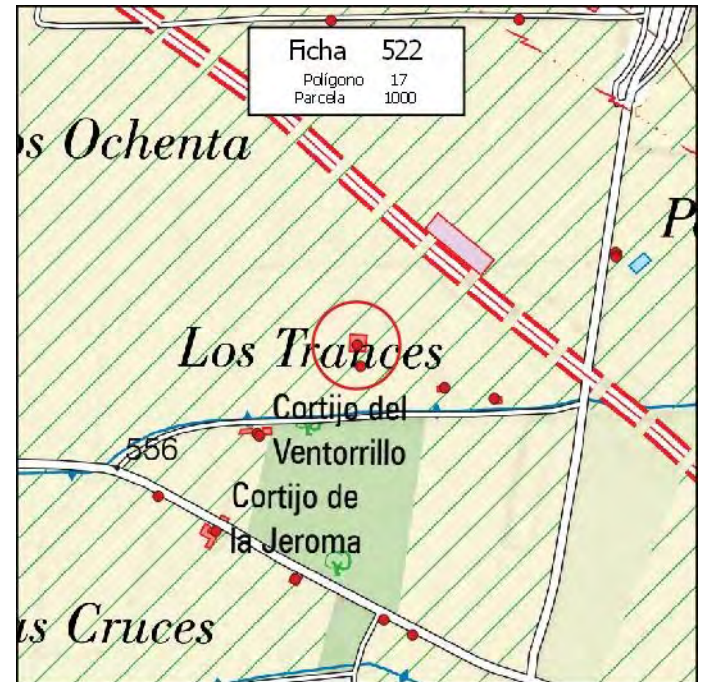
Expte. restablecimiento orden perturbado

Expediente de disciplina

Fotografía



Situación



MUNICIPIO: **PINOS PUENTE**

Nº de Ficha: **523**

DATOS CATASTRALES

Polígono: **17**

Paraje: **TRANCE A ONCE**

Parcela: **1000**

Coordenadas UTM (ETRS89)

Superficie: **0,4200 Has.**

X: **433.382**

Y: **4.121.341**

DATOS DE LA EDIFICACIÓN (Según Inspección Visual)

Uso actual: **AGRÍCOLA**

Estado de conservación: **REGULAR**

Nº de edificaciones: **1**

Superficie aproximada de construcción: **15 m²**

Nº Plantas: **1**

OBSERVACIONES

MÁS COBERTIZO DE 200 M2

AFECCIONES TERRITORIALES

ÁMBITO PROTECCIÓN DE LA VEGA

EXPEDIENTE ADMINISTRATIVO

(A cumplimentar por el Ayto.)

Licencia de Obras

- No solicitada
- Concedida
- Denegada
- Pendiente

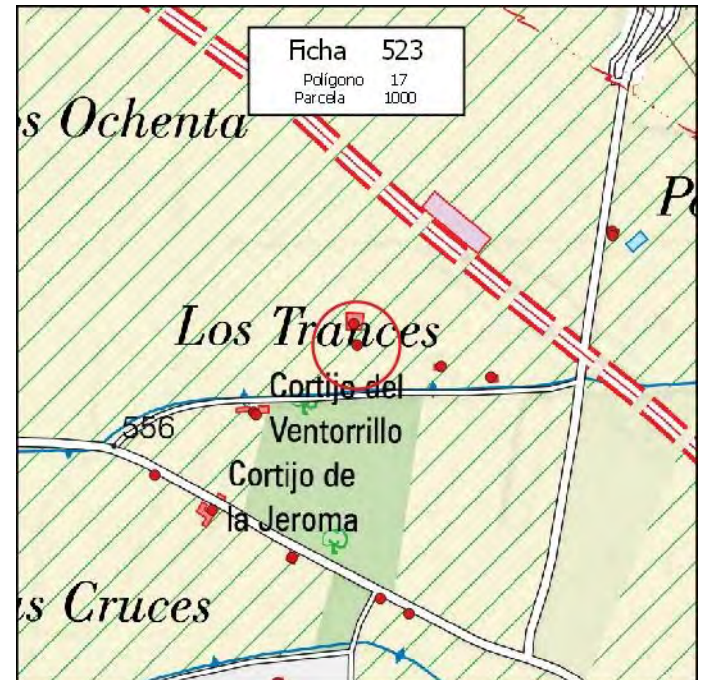
Disciplina Urbanística:

- Expte. restablecimiento orden perturbado
- Expediente de disciplina

Fotografía



Situación



MUNICIPIO: **PINOS PUENTE**

Nº de Ficha: **524**

DATOS CATASTRALES

Polígono: **17**

Paraje: **TRANCE A ONCE**

Parcela: **1001**

Coordenadas UTM (ETRS89)

Superficie: **0,9200 Has.**

X: **433.494** Y: **4.121.313**

DATOS DE LA EDIFICACIÓN (Según Inspección Visual)

Uso actual: **AGRÍCOLA**

Estado de conservación: **BUENO**

Nº de edificaciones: **1**

Superficie aproximada de construcción: **100 m²**

Nº Plantas: **1**

OBSERVACIONES

[Empty text box for observations]

AFECCIONES TERRITORIALES

ÁMBITO PROTECCIÓN DE LA VEGA

EXPEDIENTE ADMINISTRATIVO
(A cumplimentar por el Ayto.)

Licencia de Obras

No solicitada

Concedida

Denegada

Pendiente

Disciplina Urbanística:

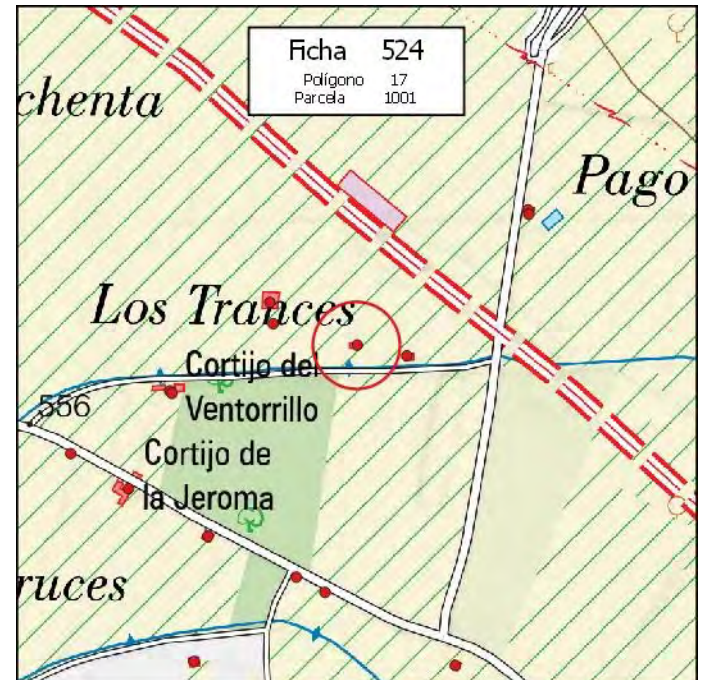
Expte. restablecimiento orden perturbado

Expediente de disciplina

Fotografía



Situación



MUNICIPIO: **PINOS PUENTE**

Nº de Ficha: **525**

DATOS CATASTRALES

Polígono: **17**

Paraje: **TRANCE A VEINTE**

Parcela: **1014**

Coordenadas UTM (ETRS89)

Superficie: **0,5900 Has.**

X: **433.343** Y: **4.121.800**

DATOS DE LA EDIFICACIÓN (Según Inspección Visual)

Uso actual: **AGRÍCOLA**

Estado de conservación: **REGULAR**

Nº de edificaciones: **1**

Superficie aproximada de construcción: **15 m²**

Nº Plantas: **1**

OBSERVACIONES

AFECCIONES TERRITORIALES

ÁMBITO PROTECCIÓN DE LA VEGA

EXPEDIENTE ADMINISTRATIVO

(A cumplimentar por el Ayto.)

Licencia de Obras

- No solicitada
- Concedida
- Denegada
- Pendiente

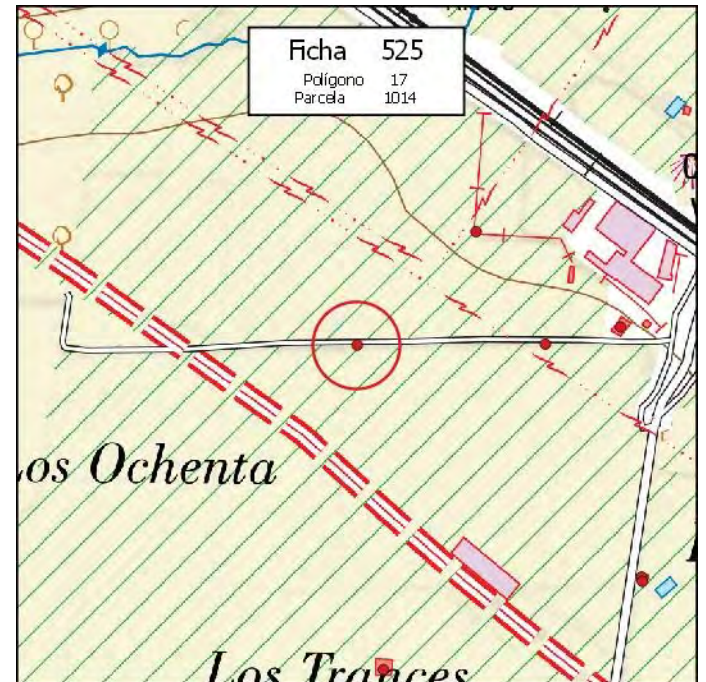
Disciplina Urbanística:

- Expte. restablecimiento orden perturbado
- Expediente de disciplina

Fotografía



Situación



MUNICIPIO: **PINOS PUENTE**

Nº de Ficha: **526**

DATOS CATASTRALES

Polígono: **18**

Paraje: **EL TESORILLO**

Parcela: **9**

Coordenadas UTM (ETRS89)

Superficie: **0,7800 Has.**

X: **431.101** Y: **4.122.596**

DATOS DE LA EDIFICACIÓN (Según Inspección Visual)

Uso actual: **AGRÍCOLA**

Estado de conservación: **REGULAR**

Nº de edificaciones: **1**

Superficie aproximada de construcción: **20 m²**

Nº Plantas: **1**

OBSERVACIONES

[Empty box for observations]

AFECCIONES TERRITORIALES

ÁMBITO PROTECCIÓN DE LA VEGA

EXPEDIENTE ADMINISTRATIVO

(A cumplimentar por el Ayto.)

Licencia de Obras

- No solicitada
- Concedida
- Denegada
- Pendiente

Disciplina Urbanística:

- Expte. restablecimiento orden perturbado
- Expediente de disciplina

Fotografía



Situación



MUNICIPIO: **PINOS PUENTE**

Nº de Ficha: **527**

DATOS CATASTRALES

Polígono: **18**

Paraje: **BRIONES**

Parcela: **52**

Coordenadas UTM (ETRS89)

Superficie: **0,7200 Has.**

X: **432.310**

Y: **4.122.873**

DATOS DE LA EDIFICACIÓN (Según Inspección Visual)

Uso actual: **AGRÍCOLA**

Estado de conservación: **MUY BUENO**

Nº de edificaciones: **1**

Superficie aproximada de construcción: **80 m²**

Nº Plantas: **1**

OBSERVACIONES

AFECCIONES TERRITORIALES

ÁMBITO PROTECCIÓN DE LA VEGA

EXPEDIENTE ADMINISTRATIVO

(A cumplimentar por el Ayto.)

Licencia de Obras

- No solicitada
- Concedida
- Denegada
- Pendiente

Disciplina Urbanística:

- Expte. restablecimiento orden perturbado
- Expediente de disciplina

Fotografía



Situación



MUNICIPIO: **PINOS PUENTE**

Nº de Ficha: **528**

DATOS CATASTRALES

Polígono: **18**

Paraje: **BRIONES**

Parcela: **57**

Coordenadas UTM (ETRS89)

Superficie: **0,3600 Has.**

X: **432.538**

Y: **4.122.587**

DATOS DE LA EDIFICACIÓN (Según Inspección Visual)

Uso actual: **AGRÍCOLA**

Estado de conservación: **MUY BUENO**

Nº de edificaciones: **1**

Superficie aproximada de construcción: **35 m²**

Nº Plantas: **1**

OBSERVACIONES

AFECCIONES TERRITORIALES

ÁMBITO PROTECCIÓN DE LA VEGA

EXPEDIENTE ADMINISTRATIVO
(A cumplimentar por el Ayto.)

Licencia de Obras

No solicitada

Concedida

Denegada

Pendiente

Disciplina Urbanística:

Expte. restablecimiento orden perturbado

Expediente de disciplina

Fotografía



Situación



MUNICIPIO: **PINOS PUENTE**

Nº de Ficha: **529**

DATOS CATASTRALES

Polígono: **18**

Paraje: **BRIONES**

Parcela: **103**

Coordenadas UTM (ETRS89)

Superficie: **1,1800 Has.**

X: **432.331**

Y: **4.122.871**

DATOS DE LA EDIFICACIÓN (Según Inspección Visual)

Uso actual: **AGRÍCOLA**

Estado de conservación: **MUY BUENO**

Nº de edificaciones: **1**

Superficie aproximada de construcción: **80 m²**

Nº Plantas: **1**

OBSERVACIONES

AFECCIONES TERRITORIALES

ÁMBITO PROTECCIÓN DE LA VEGA

EXPEDIENTE ADMINISTRATIVO

(A cumplimentar por el Ayto.)

Licencia de Obras

- No solicitada
- Concedida
- Denegada
- Pendiente

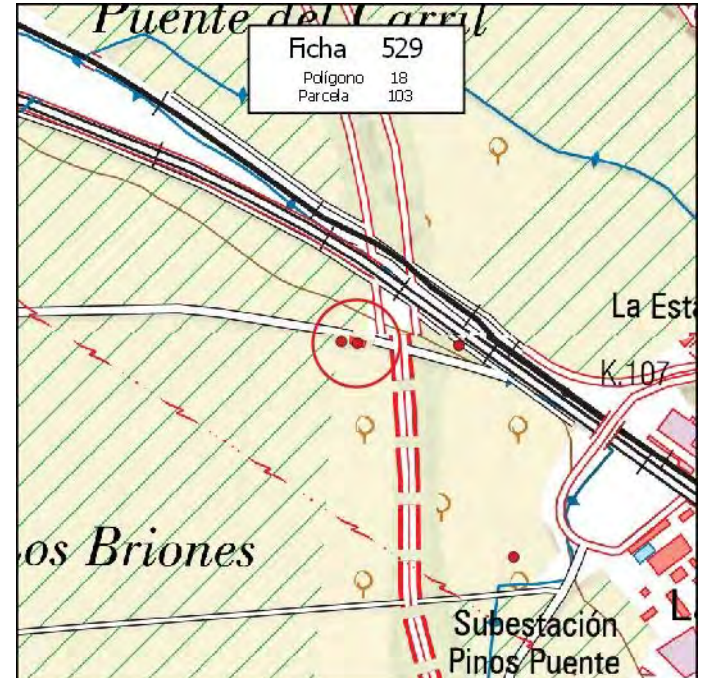
Disciplina Urbanística:

- Expte. restablecimiento orden perturbado
- Expediente de disciplina

Fotografía



Situación



MUNICIPIO: **PINOS PUENTE**

Nº de Ficha: **530**

DATOS CATASTRALES

Polígono: **18**

Paraje: **CABEZA CULEBRAS**

Parcela: **394**

Coordenadas UTM (ETRS89)

Superficie: **0,0100 Has.**

X: **431.398** Y: **4.122.920**

DATOS DE LA EDIFICACIÓN (Según Inspección Visual)

Uso actual: **AGRÍCOLA**

Estado de conservación: **MUY BUENO**

Nº de edificaciones: **1**

Superficie aproximada de construcción: **190 m²**

Nº Plantas: **1**

OBSERVACIONES

AFECCIONES TERRITORIALES

ÁMBITO PROTECCIÓN DE LA VEGA

EXPEDIENTE ADMINISTRATIVO

(A cumplimentar por el Ayto.)

Licencia de Obras

- No solicitada
- Concedida
- Denegada
- Pendiente

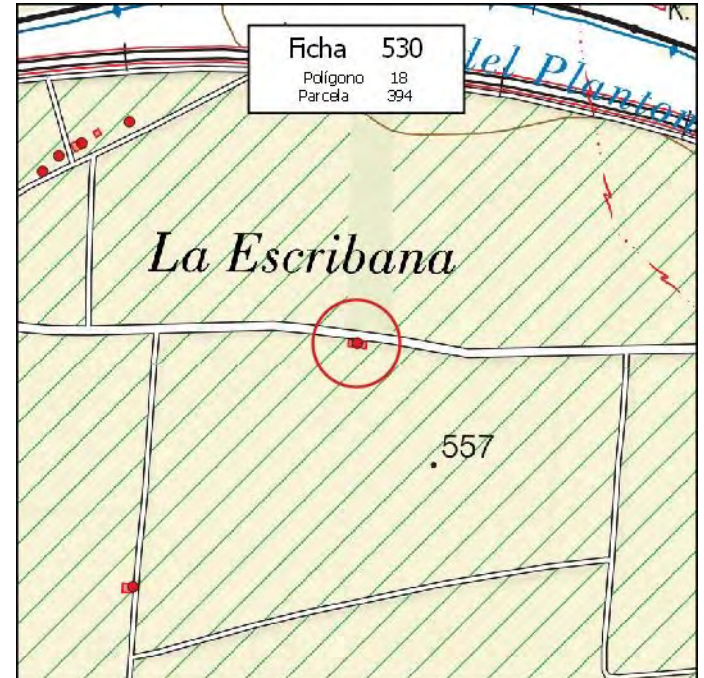
Disciplina Urbanística:

- Expte. restablecimiento orden perturbado
- Expediente de disciplina

Fotografía



Situación



MUNICIPIO: **PINOS PUENTE**

Nº de Ficha: **531**

DATOS CATASTRALES

Polígono: **19**

Paraje: **TESORILLO**

Parcela: **12**

Coordenadas UTM (ETRS89)

Superficie: **0,3300 Has.**

X: **432.230**

Y: **4.123.836**

DATOS DE LA EDIFICACIÓN (Según Inspección Visual)

Uso actual: **RESID-AGRÍCOLA**

Estado de conservación: **BUENO**

Nº de edificaciones: **1**

Superficie aproximada de construcción: **80 m²**

Nº Plantas: **1**

OBSERVACIONES

AFECCIONES TERRITORIALES

BIC-CERRO DE LOS INFANTES

VP001382002-CAÑADA REAL DE PINOS PUENTE AALBOLOTE

EXPEDIENTE ADMINISTRATIVO

(A cumplimentar por el Ayto.)

Licencia de Obras

- No solicitada
- Concedida
- Denegada
- Pendiente

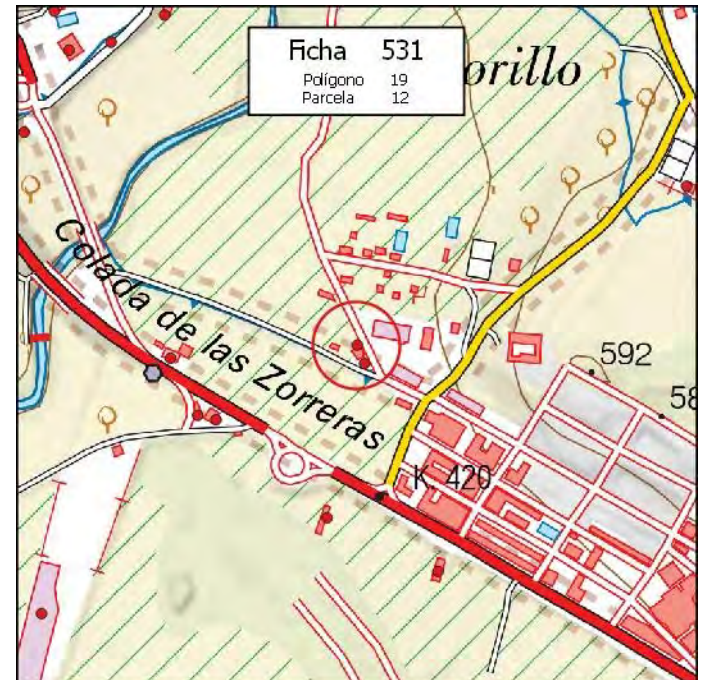
Disciplina Urbanística:

- Expte. restablecimiento orden perturbado
- Expediente de disciplina

Fotografía



Situación



MUNICIPIO: **PINOS PUENTE**

Nº de Ficha: **532**

DATOS CATASTRALES

Polígono: **19**

Paraje: **TESORILLO**

Parcela: **13**

Coordenadas UTM (ETRS89)

Superficie: **0,7100 Has.**

X: **432.240**

Y: **4.123.811**

DATOS DE LA EDIFICACIÓN (Según Inspección Visual)

Uso actual: **GANADERO**

Estado de conservación: **MUY BUENO**

Nº de edificaciones: **1**

Superficie aproximada de construcción: **120 m²**

Nº Plantas: **1**

OBSERVACIONES

AFECCIONES TERRITORIALES

- BIC-CERRO DE LOS INFANTES
- VP001382002-CAÑADA REAL DE PINOS PUENTE AALBOLOTE
- VP001382002-REALENGA O COLADA DE LAS ZORRERAS

EXPEDIENTE ADMINISTRATIVO

(A cumplimentar por el Ayto.)

Licencia de Obras

- No solicitada
- Concedida
- Denegada
- Pendiente

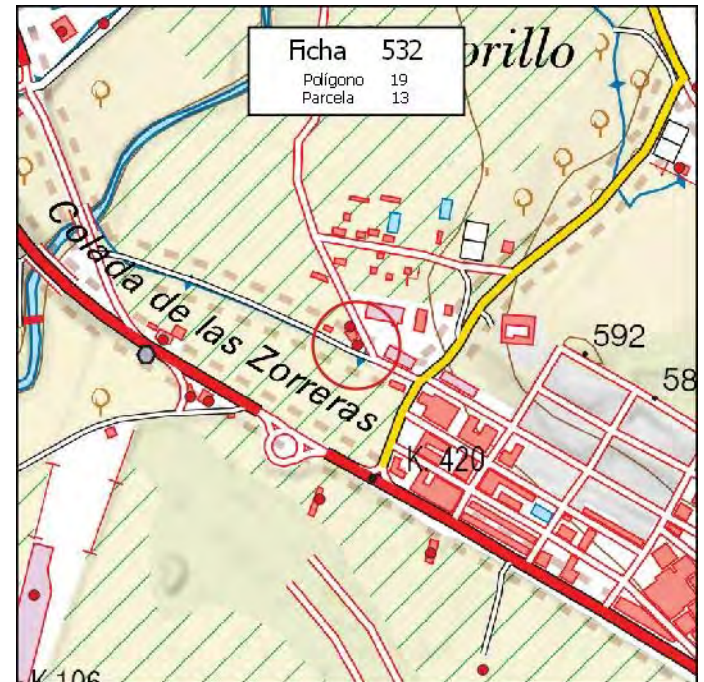
Disciplina Urbanística:

- Expte. restablecimiento orden perturbado
- Expediente de disciplina

Fotografía



Situación



MUNICIPIO: **PINOS PUENTE**

Nº de Ficha: **533**

DATOS CATASTRALES

Polígono: **19**

Paraje: **PUENTE DEL CARRIL**

Parcela: **17**

Coordenadas UTM (ETRS89)

Superficie: **0,1600 Has.**

X: **432.043** Y: **4.123.737**

DATOS DE LA EDIFICACIÓN (Según Inspección Visual)

Uso actual: **INDUSTRIAL**

Estado de conservación: **MUY BUENO**

Nº de edificaciones: **1**

Superficie aproximada de construcción: **350 m²**

Nº Plantas: **1**

OBSERVACIONES

[Empty box for observations]

AFECCIONES TERRITORIALES

ÁMBITO PROTECCIÓN DE LA VEGA

EXPEDIENTE ADMINISTRATIVO
(A cumplimentar por el Ayto.)

Licencia de Obras

No solicitada

Concedida

Denegada

Pendiente

Disciplina Urbanística:

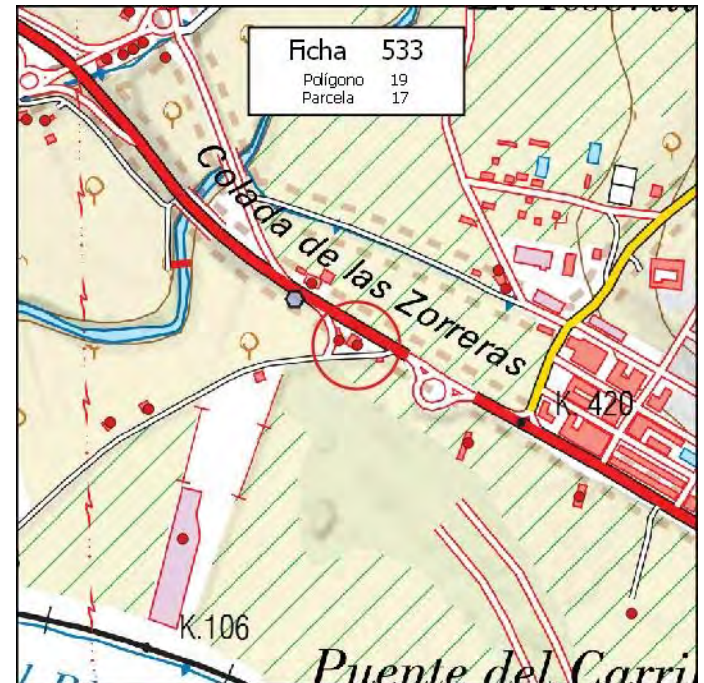
Expte. restablecimiento orden perturbado

Expediente de disciplina

Fotografía



Situación



MUNICIPIO: **PINOS PUENTE**

Nº de Ficha: **534**

DATOS CATASTRALES

Polígono: **19**

Paraje: **PUENTE DEL CARRIL**

Parcela: **17**

Coordenadas UTM (ETRS89)

Superficie: **0,1600 Has.**

X: **432.019** Y: **4.123.743**

DATOS DE LA EDIFICACIÓN (Según Inspección Visual)

Uso actual: **TURÍSTICO**

Estado de conservación: **BUENO**

Nº de edificaciones: **1**

Superficie aproximada de construcción: **194 m²**

Nº Plantas: **2**

OBSERVACIONES

AFECCIONES TERRITORIALES

ÁMBITO PROTECCIÓN DE LA VEGA

EXPEDIENTE ADMINISTRATIVO

(A cumplimentar por el Ayto.)

Licencia de Obras

- No solicitada
- Concedida
- Denegada
- Pendiente

Disciplina Urbanística:

- Expte. restablecimiento orden perturbado
- Expediente de disciplina

Fotografía



Situación



MUNICIPIO: **PINOS PUENTE**

Nº de Ficha: **535**

DATOS CATASTRALES

Polígono: **19**

Paraje: **PUENTE DEL CARRIL**

Parcela: **24**

Coordenadas UTM (ETRS89)

Superficie: **0,2700 Has.**

X: **431.767**

Y: **4.123.652**

DATOS DE LA EDIFICACIÓN (Según Inspección Visual)

Uso actual: **RESID-AGRÍCOLA**

Estado de conservación: **BUENO**

Nº de edificaciones: **1**

Superficie aproximada de construcción: **40 m²**

Nº Plantas: **1**

OBSERVACIONES

AFECCIONES TERRITORIALES

ÁMBITO PROTECCIÓN DE LA VEGA

EXPEDIENTE ADMINISTRATIVO

(A cumplimentar por el Ayto.)

Licencia de Obras

- No solicitada
- Concedida
- Denegada
- Pendiente

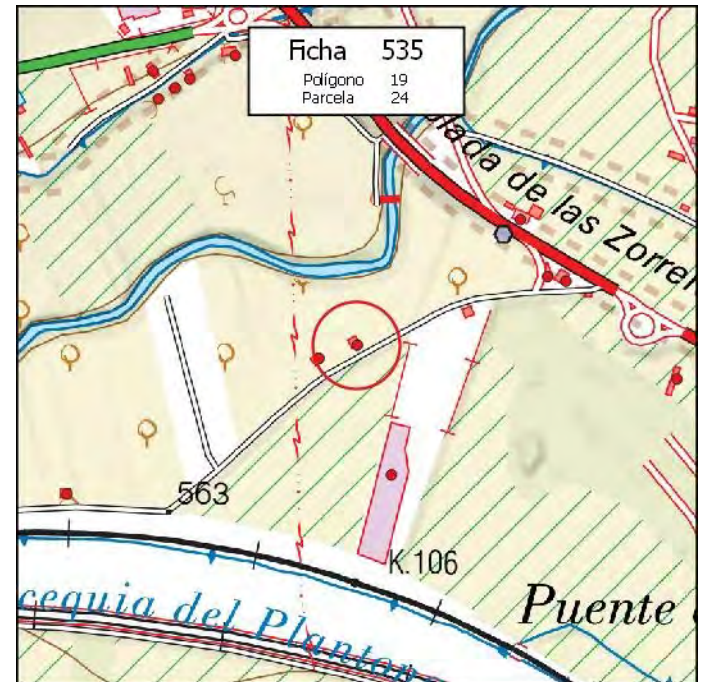
Disciplina Urbanística:

- Expte. restablecimiento orden perturbado
- Expediente de disciplina

Fotografía



Situación



MUNICIPIO: **PINOS PUENTE**

Nº de Ficha: **536**

DATOS CATASTRALES

Polígono: **19**

Paraje: **PINOS PUENTE**

Parcela: **26**

Coordenadas UTM (ETRS89)

Superficie: **0,5000 Has.**

X: **431.717**

Y: **4.123.634**

DATOS DE LA EDIFICACIÓN (Según Inspección Visual)

Uso actual: **RESID-AGRÍCOLA**

Estado de conservación: **BUENO**

Nº de edificaciones: **1**

Superficie aproximada de construcción: **40 m²**

Nº Plantas: **1**

OBSERVACIONES

AFECCIONES TERRITORIALES

ÁMBITO PROTECCIÓN DE LA VEGA

EXPEDIENTE ADMINISTRATIVO

(A cumplimentar por el Ayto.)

Licencia de Obras

- No solicitada
- Concedida
- Denegada
- Pendiente

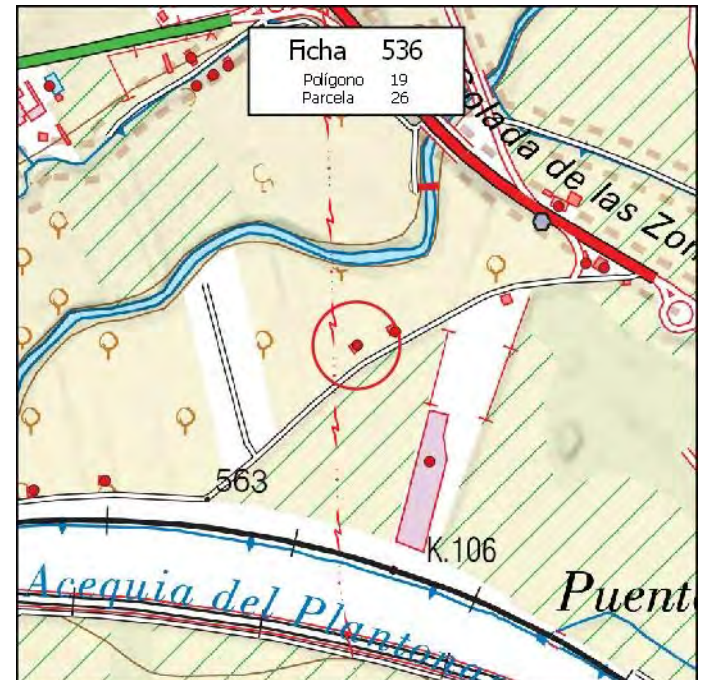
Disciplina Urbanística:

- Expte. restablecimiento orden perturbado
- Expediente de disciplina

Fotografía



Situación



MUNICIPIO: **PINOS PUENTE**

Nº de Ficha: **537**

DATOS CATASTRALES

Polígono: **19**

Paraje: **PUENTE DEL CARRIL**

Parcela: **43**

Coordenadas UTM (ETRS89)

Superficie: **0,8400 Has.**

X: **431.383** Y: **4.123.454**

DATOS DE LA EDIFICACIÓN (Según Inspección Visual)

Uso actual: **RESID-AGRÍCOLA**

Estado de conservación: **BUENO**

Nº de edificaciones: **1**

Superficie aproximada de construcción: **60 m²**

Nº Plantas: **1**

OBSERVACIONES

AFECCIONES TERRITORIALES

ÁMBITO PROTECCIÓN DE LA VEGA

EXPEDIENTE ADMINISTRATIVO

(A cumplimentar por el Ayto.)

Licencia de Obras

- No solicitada
- Concedida
- Denegada
- Pendiente

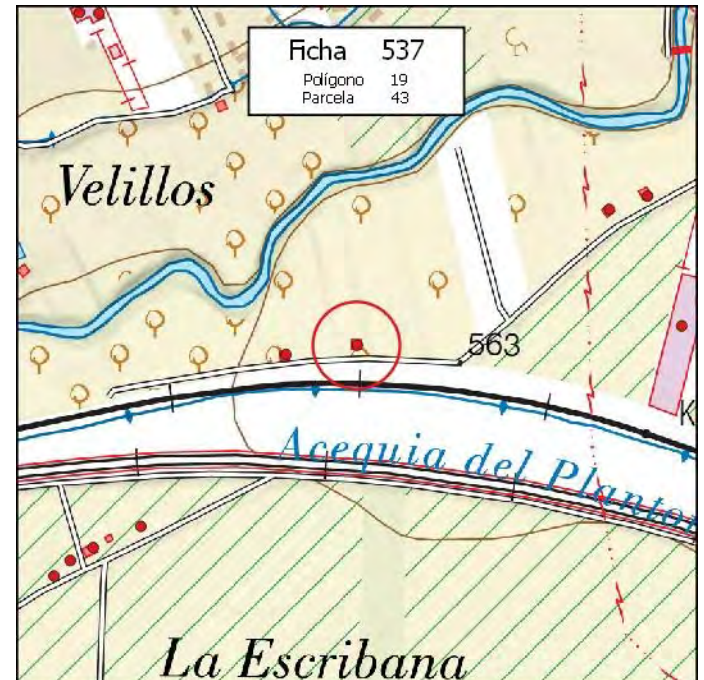
Disciplina Urbanística:

- Expte. restablecimiento orden perturbado
- Expediente de disciplina

Fotografía



Situación



MUNICIPIO: **PINOS PUENTE**

Nº de Ficha: **538**

DATOS CATASTRALES

Polígono: **19**

Paraje: **PUENTE DEL CARRIL**

Parcela: **45**

Coordenadas UTM (ETRS89)
X: **431.289** Y: **4.123.442**

Superficie: **0,2800 Has.**

DATOS DE LA EDIFICACIÓN (Según Inspección Visual)

Uso actual: **RESID-AGRÍCOLA**

Estado de conservación: **BUENO**

Nº de edificaciones: **1**

Superficie aproximada de construcción: **60 m²**

Nº Plantas: **1**

OBSERVACIONES

AFECCIONES TERRITORIALES

ÁMBITO PROTECCIÓN DE LA VEGA

EXPEDIENTE ADMINISTRATIVO
(A cumplimentar por el Ayto.)

Licencia de Obras

No solicitada

Concedida

Denegada

Pendiente

Disciplina Urbanística:

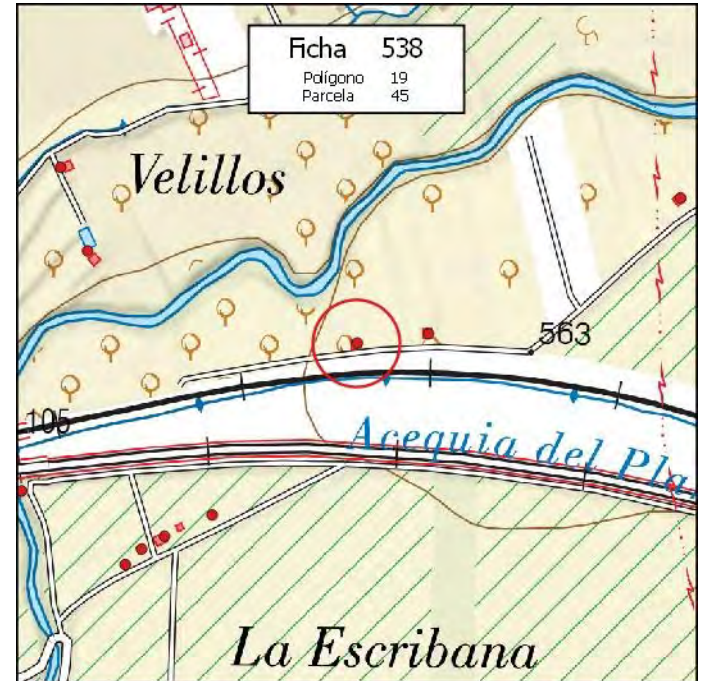
Expte. restablecimiento orden perturbado

Expediente de disciplina

Fotografía



Situación



MUNICIPIO: **PINOS PUENTE**

Nº de Ficha: **539**

DATOS CATASTRALES

Polígono: **19**

Paraje: **LAS VIÑAS**

Parcela: **54**

Coordenadas UTM (ETRS89)

Superficie: **0,5300 Has.**

X: **430.982**

Y: **4.123.148**

DATOS DE LA EDIFICACIÓN (Según Inspección Visual)

Uso actual: **RESID-AGRÍCOLA**

Estado de conservación: **MUY BUENO**

Nº de edificaciones: **1**

Superficie aproximada de construcción: **60 m²**

Nº Plantas: **1**

OBSERVACIONES

[Empty box for observations]

AFECCIONES TERRITORIALES

ÁMBITO PROTECCIÓN DE LA VEGA

EXPEDIENTE ADMINISTRATIVO
(A cumplimentar por el Ayto.)

Licencia de Obras

No solicitada

Concedida

Denegada

Pendiente

Disciplina Urbanística:

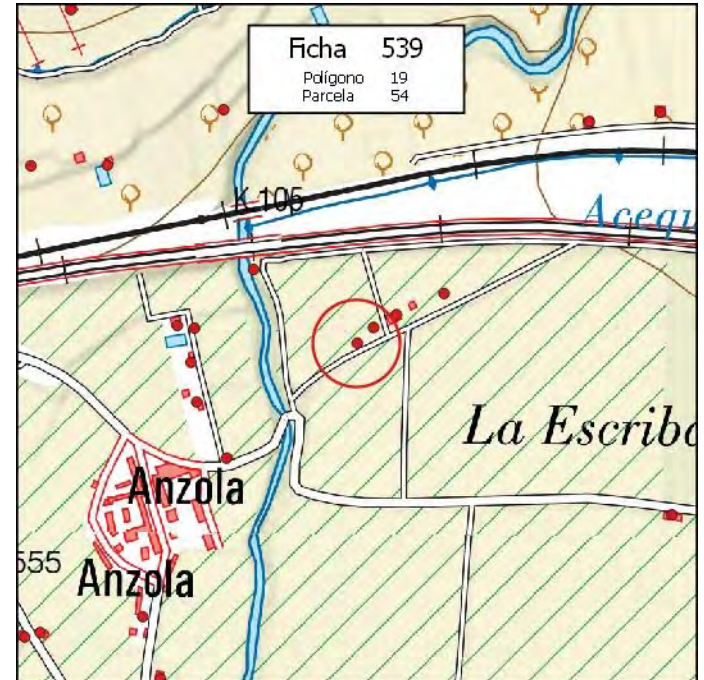
Expte. restablecimiento orden perturbado

Expediente de disciplina

Fotografía



Situación



MUNICIPIO: **PINOS PUENTE**

Nº de Ficha: **540**

DATOS CATASTRALES

Polígono: **19**

Paraje: **LAS VIÑAS**

Parcela: **54**

Coordenadas UTM (ETRS89)

Superficie: **0,5300 Has.**

X: **431.003**

Y: **4.123.168**

DATOS DE LA EDIFICACIÓN (Según Inspección Visual)

Uso actual: **AGRÍCOLA**

Estado de conservación: **MUY BUENO**

Nº de edificaciones: **1**

Superficie aproximada de construcción: **30 m²**

Nº Plantas: **1**

OBSERVACIONES

AFECCIONES TERRITORIALES

ÁMBITO PROTECCIÓN DE LA VEGA

EXPEDIENTE ADMINISTRATIVO

(A cumplimentar por el Ayto.)

Licencia de Obras

- No solicitada
- Concedida
- Denegada
- Pendiente

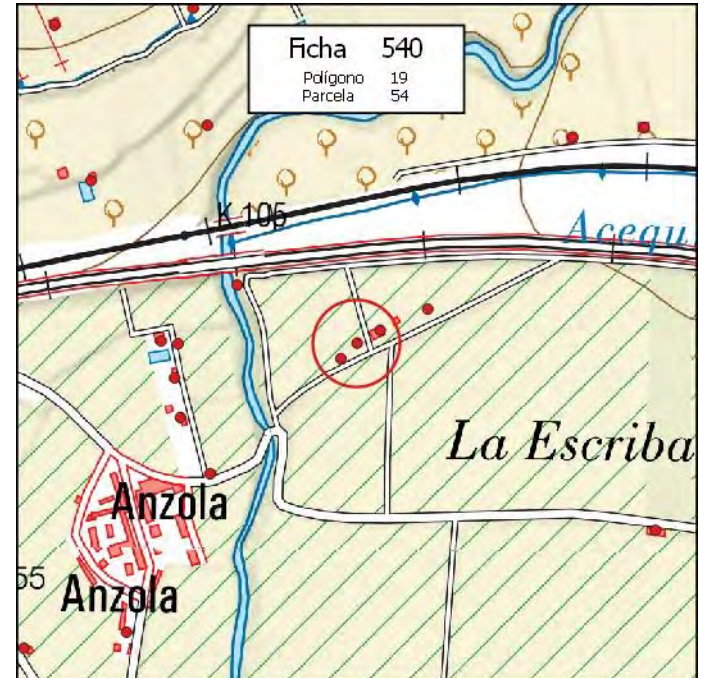
Disciplina Urbanística:

- Expte. restablecimiento orden perturbado
- Expediente de disciplina

Fotografía



Situación



MUNICIPIO: **PINOS PUENTE**

Nº de Ficha: **541**

DATOS CATASTRALES

Polígono: **19**

Paraje: **LAS VIÑAS**

Parcela: **55**

Coordenadas UTM (ETRS89)

Superficie: **0,4600 Has.**

X: **431.034**

Y: **4.123.185**

DATOS DE LA EDIFICACIÓN (Según Inspección Visual)

Uso actual: **AGRÍCOLA**

Estado de conservación: **MUY BUENO**

Nº de edificaciones: **1**

Superficie aproximada de construcción: **230 m²**

Nº Plantas: **1**

OBSERVACIONES

MÁS NAVE DE 60 M2 Y CASETA DE 12 M2

AFECCIONES TERRITORIALES

ÁMBITO PROTECCIÓN DE LA VEGA

EXPEDIENTE ADMINISTRATIVO

(A cumplimentar por el Ayto.)

Licencia de Obras

- No solicitada
- Concedida
- Denegada
- Pendiente

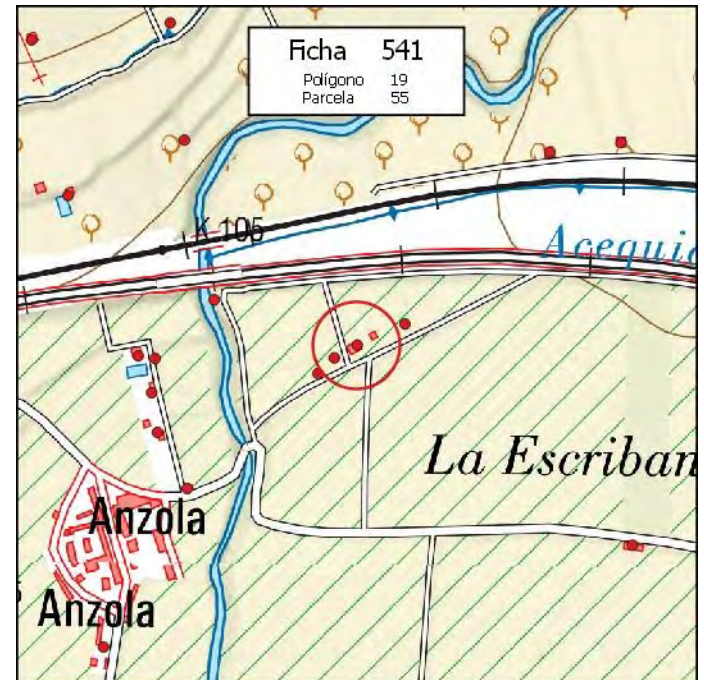
Disciplina Urbanística:

- Expte. restablecimiento orden perturbado
- Expediente de disciplina

Fotografía



Situación



MUNICIPIO: **PINOS PUENTE**

Nº de Ficha: **542**

DATOS CATASTRALES

Polígono: **19**

Paraje: **LAS VIÑAS**

Parcela: **65**

Coordenadas UTM (ETRS89)

Superficie: **0,6700 Has.**

X: **431.097**

Y: **4.123.213**

DATOS DE LA EDIFICACIÓN (Según Inspección Visual)

Uso actual: **AGRÍCOLA**

Estado de conservación: **REGULAR**

Nº de edificaciones: **1**

Superficie aproximada de construcción: **30 m²**

Nº Plantas: **1**

OBSERVACIONES

[Empty box for observations]

AFECCIONES TERRITORIALES

ÁMBITO PROTECCIÓN DE LA VEGA

EXPEDIENTE ADMINISTRATIVO
(A cumplimentar por el Ayto.)

Licencia de Obras

No solicitada

Concedida

Denegada

Pendiente

Disciplina Urbanística:

Expte. restablecimiento orden perturbado

Expediente de disciplina

Fotografía



Situación



MUNICIPIO: **PINOS PUENTE**

Nº de Ficha: **543**

DATOS CATASTRALES

Polígono: **19**

Paraje: **PLANTONAR**

Parcela: **105**

Coordenadas UTM (ETRS89)

Superficie: **0,1700 Has.**

X: **432.465**

Y: **4.122.868**

DATOS DE LA EDIFICACIÓN (Según Inspección Visual)

Uso actual: **AGRÍCOLA**

Estado de conservación: **REGULAR**

Nº de edificaciones: **1**

Superficie aproximada de construcción: **6 m²**

Nº Plantas: **1**

OBSERVACIONES

AFECCIONES TERRITORIALES

ÁMBITO PROTECCIÓN DE LA VEGA

EXPEDIENTE ADMINISTRATIVO

(A cumplimentar por el Ayto.)

Licencia de Obras

- No solicitada
- Concedida
- Denegada
- Pendiente

Disciplina Urbanística:

- Expte. restablecimiento orden perturbado
- Expediente de disciplina

Fotografía



Situación



MUNICIPIO: **PINOS PUENTE**

Nº de Ficha: **544**

DATOS CATASTRALES

Polígono: **19**

Paraje: **BAJERAS ZORRERAS**

Parcela: **131**

Coordenadas UTM (ETRS89)

Superficie: **2,7100 Has.**

X: **431.812** Y: **4.123.480**

DATOS DE LA EDIFICACIÓN (Según Inspección Visual)

Uso actual: **INDUSTRIAL**

Estado de conservación: **MUY BUENO**

Nº de edificaciones: **1**

Superficie aproximada de construcción: **6150 m²**

Nº Plantas: **1**

OBSERVACIONES

AFECCIONES TERRITORIALES

ÁMBITO PROTECCIÓN DE LA VEGA

EXPEDIENTE ADMINISTRATIVO

(A cumplimentar por el Ayto.)

Licencia de Obras

- No solicitada
- Concedida
- Denegada
- Pendiente

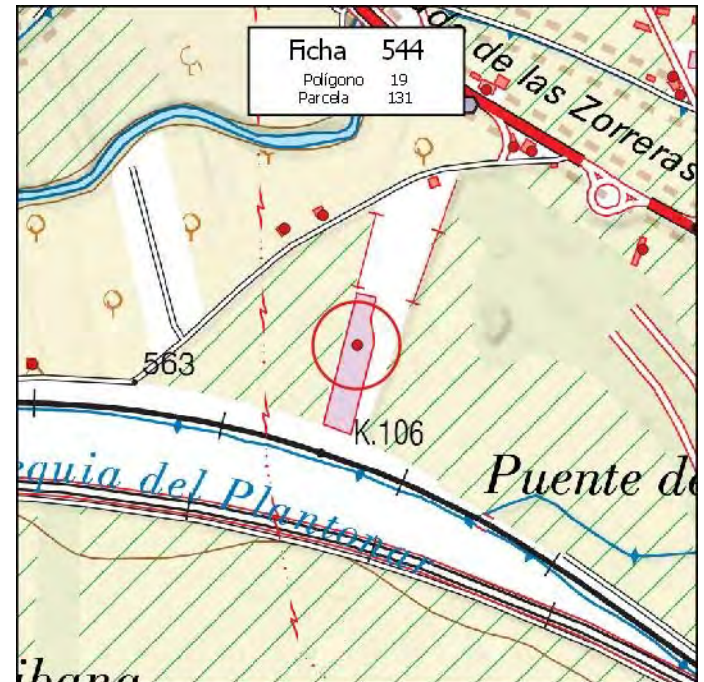
Disciplina Urbanística:

- Expte. restablecimiento orden perturbado
- Expediente de disciplina

Fotografía



Situación



MUNICIPIO: **PINOS PUENTE**

Nº de Ficha: **545**

DATOS CATASTRALES

Polígono: **19**

Paraje: **BAJERAS ZORRERAS**

Parcela: **153**

Coordenadas UTM (ETRS89)

Superficie: **0,4800 Has.**

X: **432.337** Y: **4.123.535**

DATOS DE LA EDIFICACIÓN (Según Inspección Visual)

Uso actual: **AGRÍCOLA**

Estado de conservación: **BUENO**

Nº de edificaciones: **1**

Superficie aproximada de construcción: **325 m²**

Nº Plantas: **1**

OBSERVACIONES

AFECCIONES TERRITORIALES

ÁMBITO PROTECCIÓN DE LA VEGA

EXPEDIENTE ADMINISTRATIVO

(A cumplimentar por el Ayto.)

Licencia de Obras

- No solicitada
- Concedida
- Denegada
- Pendiente

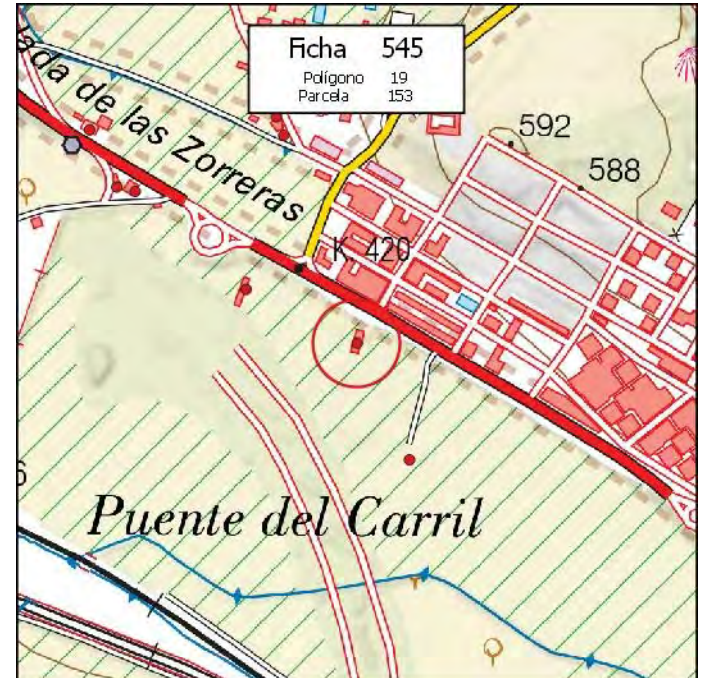
Disciplina Urbanística:

- Expte. restablecimiento orden perturbado
- Expediente de disciplina

Fotografía



Situación



MUNICIPIO: **PINOS PUENTE**

Nº de Ficha: **546**

DATOS CATASTRALES

Polígono: **19**

Paraje: **BAJERAS ZORRERAS**

Parcela: **158**

Coordenadas UTM (ETRS89)

Superficie: **1,5700 Has.**

X: **432.406**

Y: **4.123.380**

DATOS DE LA EDIFICACIÓN (Según Inspección Visual)

Uso actual: **AGRÍCOLA**

Estado de conservación: **REGULAR**

Nº de edificaciones: **1**

Superficie aproximada de construcción: **50 m²**

Nº Plantas: **1**

OBSERVACIONES

AFECCIONES TERRITORIALES

ÁMBITO PROTECCIÓN DE LA VEGA

EXPEDIENTE ADMINISTRATIVO

(A cumplimentar por el Ayto.)

Licencia de Obras

- No solicitada
- Concedida
- Denegada
- Pendiente

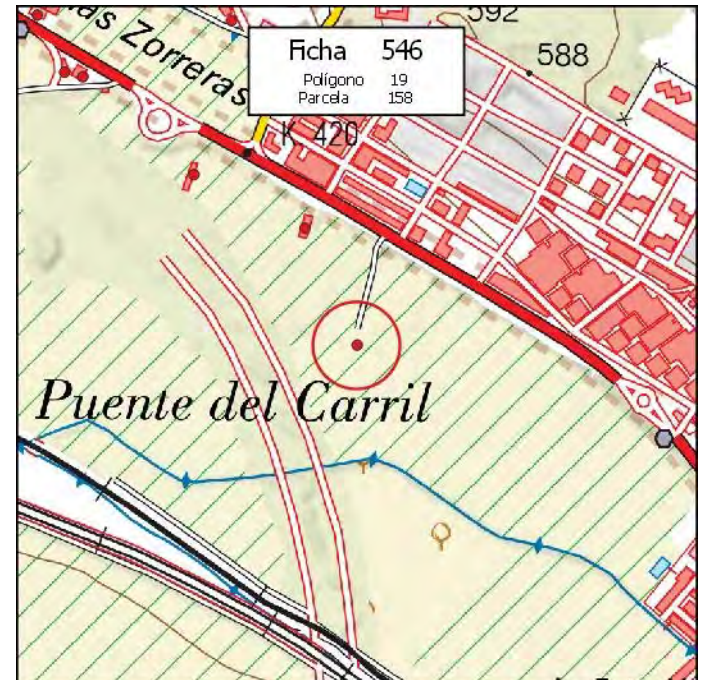
Disciplina Urbanística:

- Expte. restablecimiento orden perturbado
- Expediente de disciplina

Fotografía



Situación



MUNICIPIO: **PINOS PUENTE**

Nº de Ficha: **547**

DATOS CATASTRALES

Polígono: **19**

Paraje: **TESORILLO**

Parcela: **174**

Coordenadas UTM (ETRS89)

Superficie: **0,1000 Has.**

X: **431.983**

Y: **4.123.819**

DATOS DE LA EDIFICACIÓN (Según Inspección Visual)

Uso actual: **INDUSTRIAL**

Estado de conservación: **MUY BUENO**

Nº de edificaciones: **1**

Superficie aproximada de construcción: **225 m²**

Nº Plantas: **1**

OBSERVACIONES

[Empty box for observations]

AFECCIONES TERRITORIALES

BIC-CERRO DE LOS INFANTES

EXPEDIENTE ADMINISTRATIVO

(A cumplimentar por el Ayto.)

Licencia de Obras

- No solicitada
- Concedida
- Denegada
- Pendiente

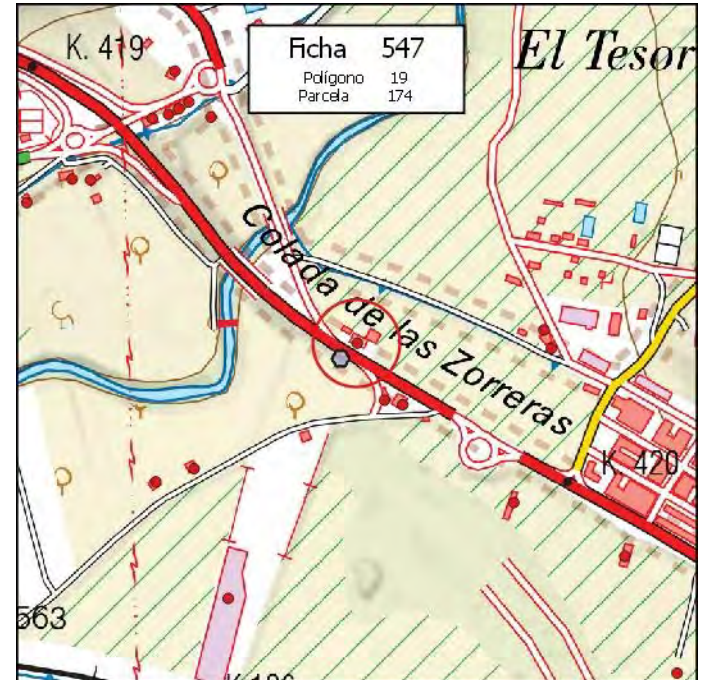
Disciplina Urbanística:

- Expte. restablecimiento orden perturbado
- Expediente de disciplina

Fotografía



Situación



MUNICIPIO: **PINOS PUENTE**

Nº de Ficha: **548**

DATOS CATASTRALES

Polígono: **19**

Paraje: **BAJERAS ZORRERAS**

Parcela: **182**

Coordenadas UTM (ETRS89)

Superficie: **0,1200 Has.**

X: **432.190** Y: **4.123.607**

DATOS DE LA EDIFICACIÓN (Según Inspección Visual)

Uso actual: **RESID-AGRÍCOLA**

Estado de conservación: **MUY BUENO**

Nº de edificaciones: **1**

Superficie aproximada de construcción: **200 m²**

Nº Plantas: **2**

OBSERVACIONES

AFECCIONES TERRITORIALES

ÁMBITO PROTECCIÓN DE LA VEGA

EXPEDIENTE ADMINISTRATIVO

(A cumplimentar por el Ayto.)

Licencia de Obras

- No solicitada
- Concedida
- Denegada
- Pendiente

Disciplina Urbanística:

- Expte. restablecimiento orden perturbado
- Expediente de disciplina

Fotografía



Situación



MUNICIPIO: **PINOS PUENTE**

Nº de Ficha: **549**

DATOS CATASTRALES

Polígono: **19**

Paraje: **LAS VIÑAS**

Parcela: **222**

Coordenadas UTM (ETRS89)

Superficie: **0,0100 Has.**

X: **430.845**

Y: **4.123.245**

DATOS DE LA EDIFICACIÓN (Según Inspección Visual)

Uso actual: **RESID-AGRÍCOLA**

Estado de conservación: **MUY BUENO**

Nº de edificaciones: **1**

Superficie aproximada de construcción: **40 m²**

Nº Plantas: **1**

OBSERVACIONES

AFECCIONES TERRITORIALES

ÁMBITO PROTECCIÓN DE LA VEGA

EXPEDIENTE ADMINISTRATIVO
(A cumplimentar por el Ayto.)

Licencia de Obras

No solicitada

Concedida

Denegada

Pendiente

Disciplina Urbanística:

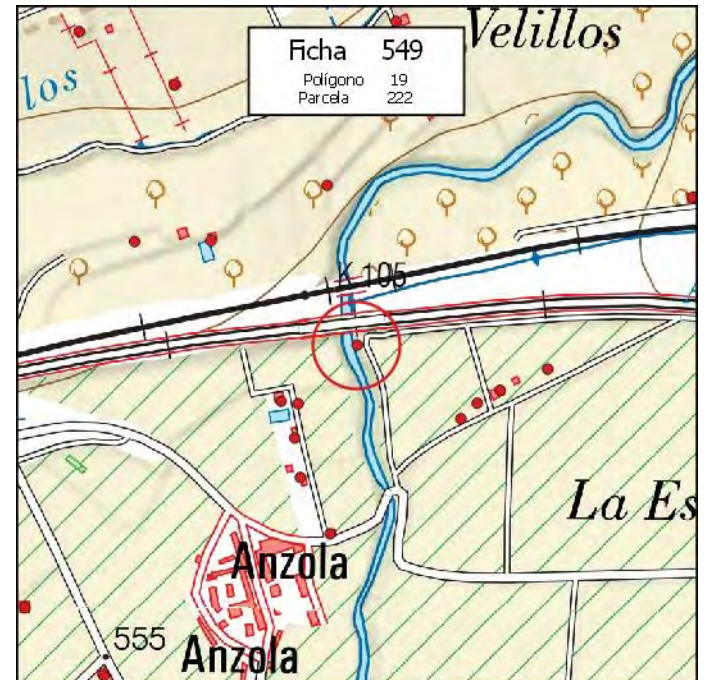
Expte. restablecimiento orden perturbado

Expediente de disciplina

Fotografía



Situación



MUNICIPIO: **PINOS PUENTE**

Nº de Ficha: **550**

DATOS CATASTRALES

Polígono: **20**

Paraje: **EL LLANO**

Parcela: **2**

Coordenadas UTM (ETRS89)

Superficie: **0,2600 Has.**

X: **430.634**

Y: **4.123.840**

DATOS DE LA EDIFICACIÓN (Según Inspección Visual)

Uso actual: **INDUSTRIAL**

Estado de conservación: **MUY BUENO**

Nº de edificaciones: **1**

Superficie aproximada de construcción: **220 m²**

Nº Plantas: **1**

OBSERVACIONES

AFECCIONES TERRITORIALES

ÁMBITO PROTECCIÓN DE LA VEGA

EXPEDIENTE ADMINISTRATIVO

(A cumplimentar por el Ayto.)

Licencia de Obras

- No solicitada
- Concedida
- Denegada
- Pendiente

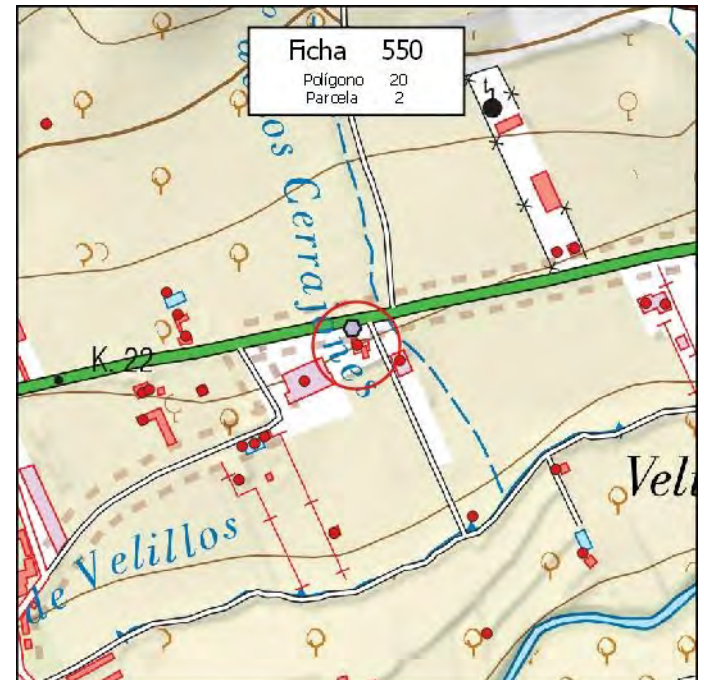
Disciplina Urbanística:

- Expte. restablecimiento orden perturbado
- Expediente de disciplina

Fotografía



Situación



MUNICIPIO: **PINOS PUENTE**

Nº de Ficha: **551**

DATOS CATASTRALES

Polígono: **20**

Paraje: **EN MEDIO**

Parcela: **11**

Coordenadas UTM (ETRS89)

Superficie: **0,9500 Has.**

X: **431.475**

Y: **4.124.108**

DATOS DE LA EDIFICACIÓN (Según Inspección Visual)

Uso actual: **INDUSTRIAL**

Estado de conservación: **BUENO**

Nº de edificaciones: **1**

Superficie aproximada de construcción: **500 m²**

Nº Plantas: **2**

OBSERVACIONES

DESGUACE

AFECCIONES TERRITORIALES

Sin Afección

EXPEDIENTE ADMINISTRATIVO

(A cumplimentar por el Ayto.)

Licencia de Obras

- No solicitada
- Concedida
- Denegada
- Pendiente

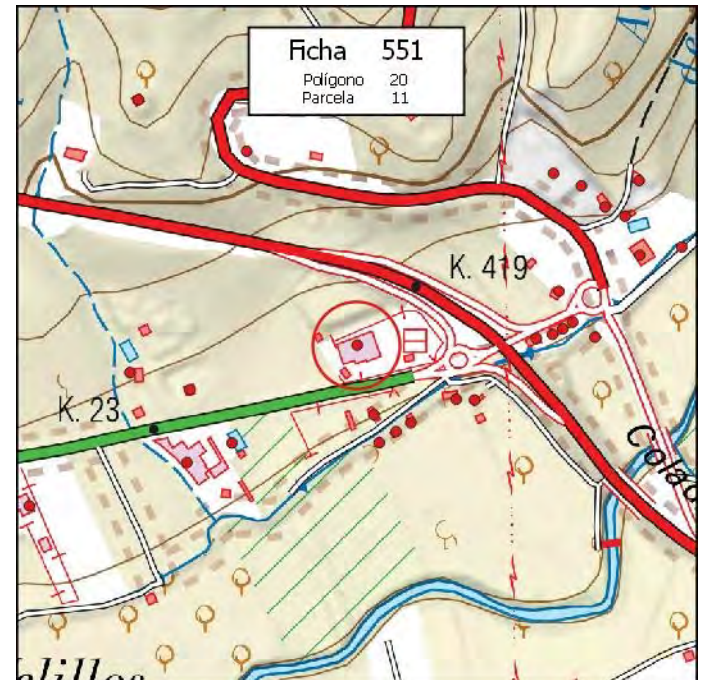
Disciplina Urbanística:

- Expte. restablecimiento orden perturbado
- Expediente de disciplina

Fotografía



Situación



MUNICIPIO: **PINOS PUENTE**

Nº de Ficha: **552**

DATOS CATASTRALES

Polígono: **20**

Paraje: **EL LLANO**

Parcela: **16**

Coordenadas UTM (ETRS89)

Superficie: **0,3200 Has.**

X: **430.350**

Y: **4.123.741**

DATOS DE LA EDIFICACIÓN (Según Inspección Visual)

Uso actual: **AGRÍCOLA**

Estado de conservación: **BUENO**

Nº de edificaciones: **1**

Superficie aproximada de construcción: **150 m²**

Nº Plantas: **1**

OBSERVACIONES

AFECCIONES TERRITORIALES

ÁMBITO PROTECCIÓN DE LA VEGA

EXPEDIENTE ADMINISTRATIVO

(A cumplimentar por el Ayto.)

Licencia de Obras

- No solicitada
- Concedida
- Denegada
- Pendiente

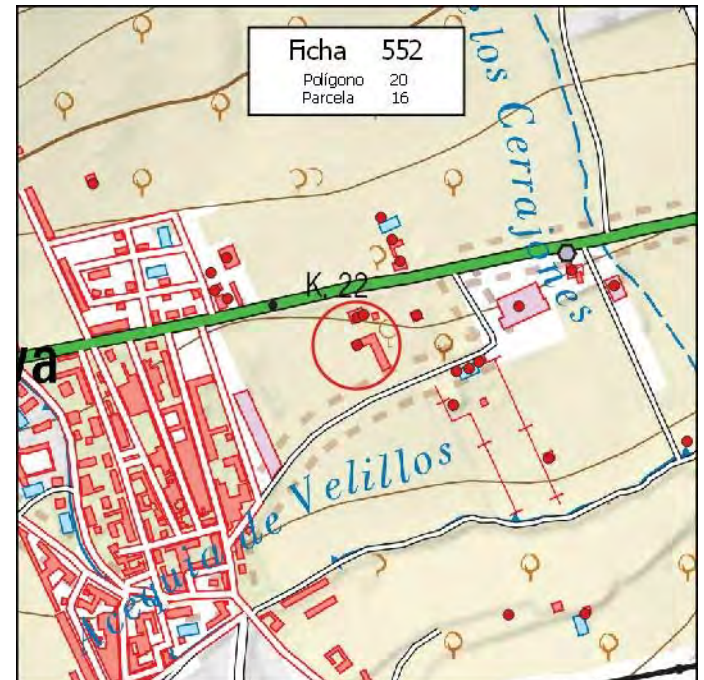
Disciplina Urbanística:

- Expte. restablecimiento orden perturbado
- Expediente de disciplina

Fotografía



Situación



MUNICIPIO: **PINOS PUENTE**

Nº de Ficha: **553**

DATOS CATASTRALES

Polígono: **20**

Paraje: **EL LLANO**

Parcela: **17**

Coordenadas UTM (ETRS89)

Superficie: **0,1400 Has.**

X: **430.350** Y: **4.123.777**

DATOS DE LA EDIFICACIÓN (Según Inspección Visual)

Uso actual: **RESID-AGRÍCOLA**

Estado de conservación: **MUY BUENO**

Nº de edificaciones: **1**

Superficie aproximada de construcción: **135 m²**

Nº Plantas: **2**

OBSERVACIONES

MÁS NAVE DE 300 M2

AFECCIONES TERRITORIALES

ÁMBITO PROTECCIÓN DE LA VEGA

EXPEDIENTE ADMINISTRATIVO

(A cumplimentar por el Ayto.)

Licencia de Obras

- No solicitada
- Concedida
- Denegada
- Pendiente

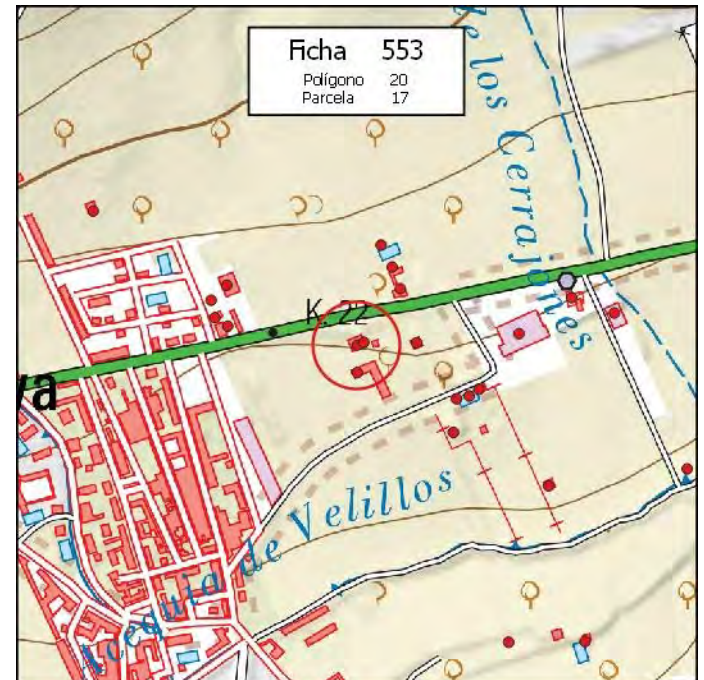
Disciplina Urbanística:

- Expte. restablecimiento orden perturbado
- Expediente de disciplina

Fotografía



Situación



MUNICIPIO: **PINOS PUENTE**

Nº de Ficha: **554**

DATOS CATASTRALES

Polígono: **20**

Paraje: **EL LLANO**

Parcela: **23**

Coordenadas UTM (ETRS89)

Superficie: **0,5900 Has.**

X: **430.477**

Y: **4.123.662**

DATOS DE LA EDIFICACIÓN (Según Inspección Visual)

Uso actual: **RESID-AGRÍCOLA**

Estado de conservación: **BUENO**

Nº de edificaciones: **1**

Superficie aproximada de construcción: **80 m²**

Nº Plantas: **1**

OBSERVACIONES

AFECCIONES TERRITORIALES

ÁMBITO PROTECCIÓN DE LA VEGA

EXPEDIENTE ADMINISTRATIVO

(A cumplimentar por el Ayto.)

Licencia de Obras

- No solicitada
- Concedida
- Denegada
- Pendiente

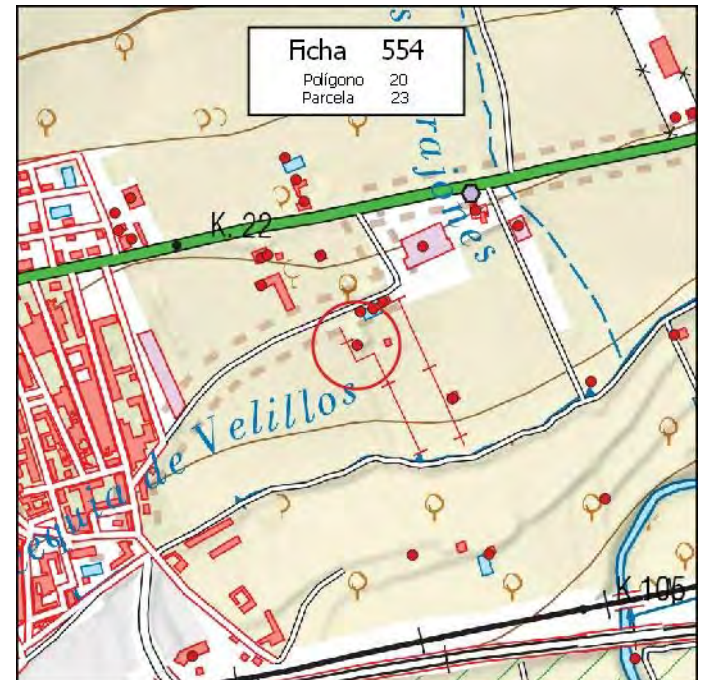
Disciplina Urbanística:

- Expte. restablecimiento orden perturbado
- Expediente de disciplina

Fotografía



Situación



MUNICIPIO: **PINOS PUENTE**

Nº de Ficha: **555**

DATOS CATASTRALES

Polígono: **20**

Paraje: **EL LLANO**

Parcela: **25**

Coordenadas UTM (ETRS89)

Superficie: **0,1700 Has.**

X: **430.428**

Y: **4.123.780**

DATOS DE LA EDIFICACIÓN (Según Inspección Visual)

Uso actual: **RESID-AGRÍCOLA**

Estado de conservación: **MUY BUENO**

Nº de edificaciones: **1**

Superficie aproximada de construcción: **60 m²**

Nº Plantas: **1**

OBSERVACIONES

AFECCIONES TERRITORIALES

ÁMBITO PROTECCIÓN DE LA VEGA

EXPEDIENTE ADMINISTRATIVO
(A cumplimentar por el Ayto.)

Licencia de Obras

No solicitada

Concedida

Denegada

Pendiente

Disciplina Urbanística:

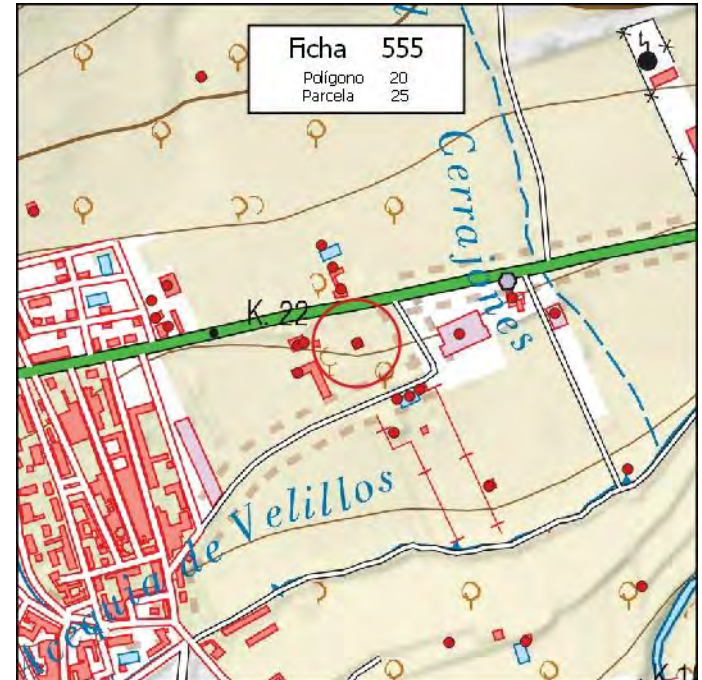
Expte. restablecimiento orden perturbado

Expediente de disciplina

Fotografía



Situación



MUNICIPIO: **PINOS PUENTE**

Nº de Ficha: **556**

DATOS CATASTRALES

Polígono: **20**

Paraje: **EL LLANO**

Parcela: **29**

Coordenadas UTM (ETRS89)

Superficie: **0,6700 Has.**

X: **430.481**

Y: **4.123.706**

DATOS DE LA EDIFICACIÓN (Según Inspección Visual)

Uso actual: **GANADERO**

Estado de conservación: **BUENO**

Nº de edificaciones: **1**

Superficie aproximada de construcción: **25 m²**

Nº Plantas: **1**

OBSERVACIONES

AFECCIONES TERRITORIALES

VP015942006-REALENGA O COLADA DE LOJA POR ILLORA A PINOS I
ÁMBITO PROTECCIÓN DE LA VEGA

EXPEDIENTE ADMINISTRATIVO

(A cumplimentar por el Ayto.)

Licencia de Obras

- No solicitada
- Concedida
- Denegada
- Pendiente

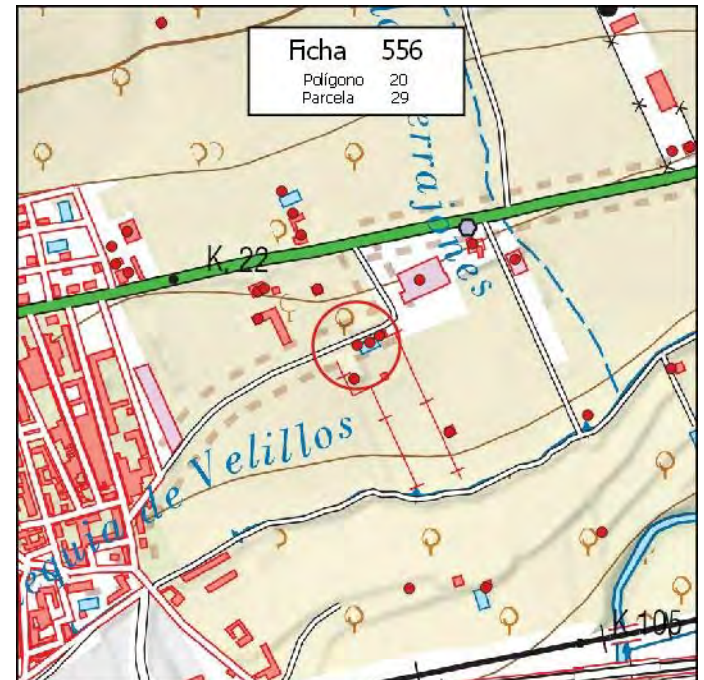
Disciplina Urbanística:

- Expte. restablecimiento orden perturbado
- Expediente de disciplina

Fotografía



Situación



MUNICIPIO: **PINOS PUENTE**

Nº de Ficha: **557**

DATOS CATASTRALES

Polígono: **20**

Paraje: **EL LLANO**

Parcela: **29**

Coordenadas UTM (ETRS89)

Superficie: **0,6700 Has.**

X: **430.498**

Y: **4.123.710**

DATOS DE LA EDIFICACIÓN (Según Inspección Visual)

Uso actual: **AGRÍCOLA**

Estado de conservación: **BUENO**

Nº de edificaciones: **1**

Superficie aproximada de construcción: **75 m²**

Nº Plantas: **1**

OBSERVACIONES

MÁS VIVIENDA DE 70 M2

AFECCIONES TERRITORIALES

VP015942006-REALENGA O COLADA DE LOJA POR ILLORA A PINOS I
ÁMBITO PROTECCIÓN DE LA VEGA

EXPEDIENTE ADMINISTRATIVO

(A cumplimentar por el Ayto.)

Licencia de Obras

- No solicitada
- Concedida
- Denegada
- Pendiente

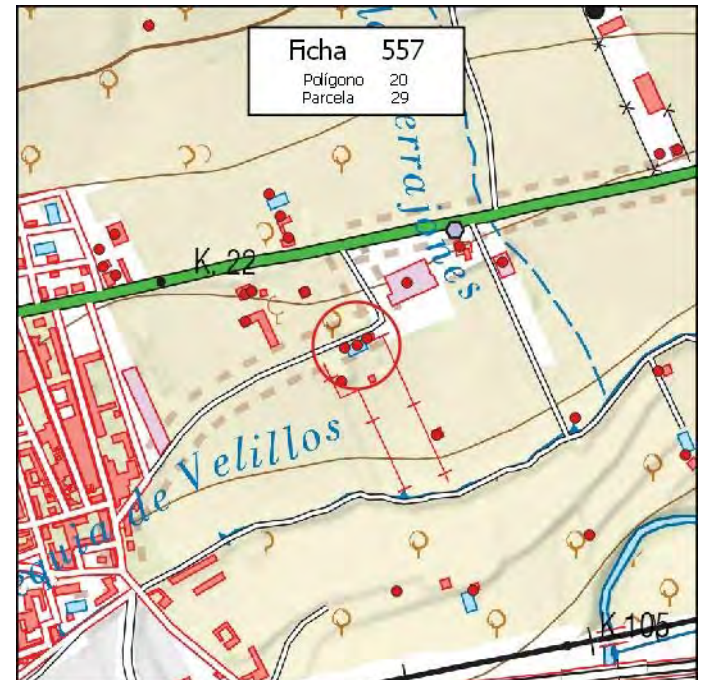
Disciplina Urbanística:

- Expte. restablecimiento orden perturbado
- Expediente de disciplina

Fotografía



Situación



MUNICIPIO: **PINOS PUENTE**

Nº de Ficha: **558**

DATOS CATASTRALES

Polígono: **20**

Paraje: **EL LLANO**

Parcela: **30**

Coordenadas UTM (ETRS89)

Superficie: **0,4100 Has.**

X: **430.511** Y: **4.123.719**

DATOS DE LA EDIFICACIÓN (Según Inspección Visual)

Uso actual: **RESID-AGRÍCOLA**

Estado de conservación: **MUY BUENO**

Nº de edificaciones: **1**

Superficie aproximada de construcción: **100 m²**

Nº Plantas: **1**

OBSERVACIONES

MÁS CASETA DE 25 M2

AFECCIONES TERRITORIALES

VP015942006-REALENGA O COLADA DE LOJA POR ILLORA A PINOS I
ÁMBITO PROTECCIÓN DE LA VEGA

EXPEDIENTE ADMINISTRATIVO

(A cumplimentar por el Ayto.)

Licencia de Obras

- No solicitada
- Concedida
- Denegada
- Pendiente

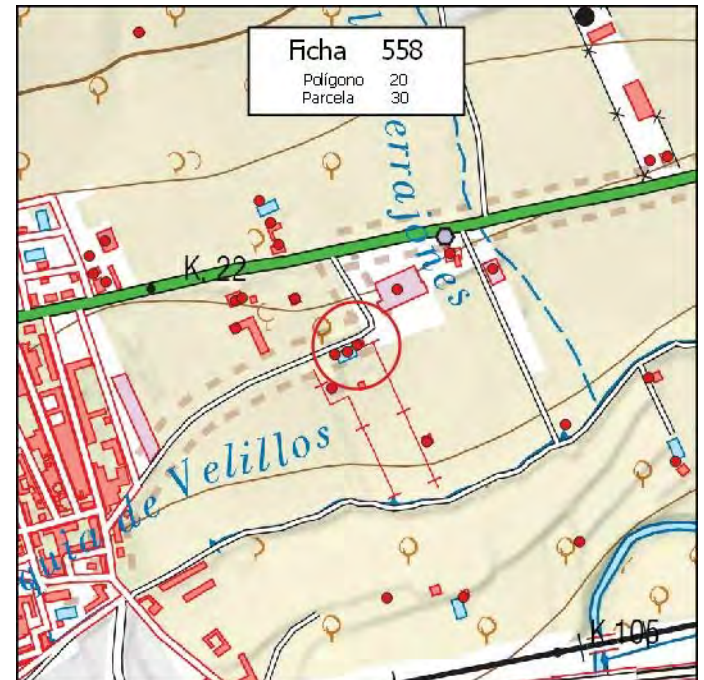
Disciplina Urbanística:

- Expte. restablecimiento orden perturbado
- Expediente de disciplina

Fotografía



Situación



MUNICIPIO: **PINOS PUENTE**

Nº de Ficha: **559**

DATOS CATASTRALES

Polígono: **20**

Paraje: **EL LLANO**

Parcela: **34**

Coordenadas UTM (ETRS89)

Superficie: **4,1700 Has.**

X: **430.603**

Y: **4.123.590**

DATOS DE LA EDIFICACIÓN (Según Inspección Visual)

Uso actual: **AGRÍCOLA**

Estado de conservación: **BUENO**

Nº de edificaciones: **1**

Superficie aproximada de construcción: **50 m²**

Nº Plantas: **1**

OBSERVACIONES

AFECCIONES TERRITORIALES

ÁMBITO PROTECCIÓN DE LA VEGA

EXPEDIENTE ADMINISTRATIVO

(A cumplimentar por el Ayto.)

Licencia de Obras

- No solicitada
- Concedida
- Denegada
- Pendiente

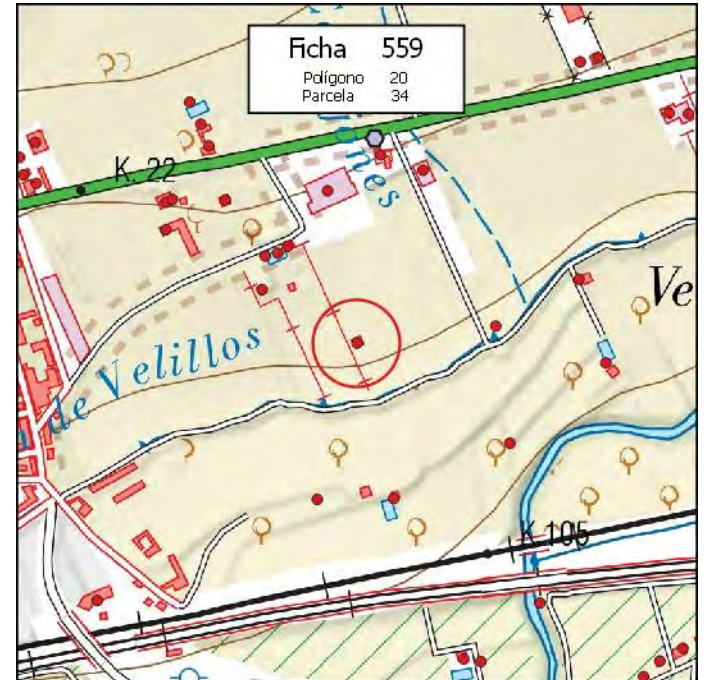
Disciplina Urbanística:

- Expte. restablecimiento orden perturbado
- Expediente de disciplina

Fotografía



Situación



MUNICIPIO: **PINOS PUENTE**

Nº de Ficha: **560**

DATOS CATASTRALES

Polígono: **20**

Paraje: **EL LLANO**

Parcela: **36**

Coordenadas UTM (ETRS89)

Superficie: **0,5400 Has.**

X: **430.786**

Y: **4.123.613**

DATOS DE LA EDIFICACIÓN (Según Inspección Visual)

Uso actual: **AGRÍCOLA**

Estado de conservación: **MUY BUENO**

Nº de edificaciones: **1**

Superficie aproximada de construcción: **12 m²**

Nº Plantas: **1**

OBSERVACIONES

[Empty box for observations]

AFECCIONES TERRITORIALES

ÁMBITO PROTECCIÓN DE LA VEGA

EXPEDIENTE ADMINISTRATIVO
(A cumplimentar por el Ayto.)

Licencia de Obras

No solicitada

Concedida

Denegada

Pendiente

Disciplina Urbanística:

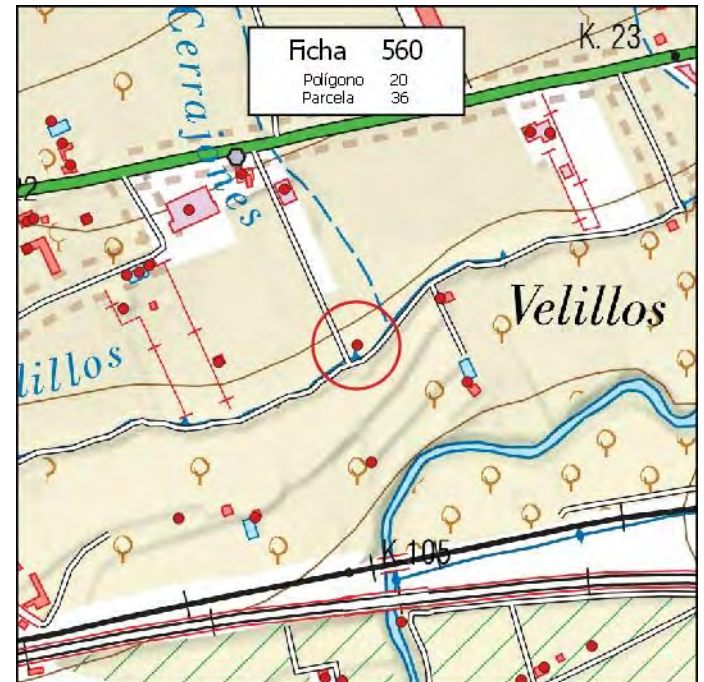
Expte. restablecimiento orden perturbado

Expediente de disciplina

Fotografía



Situación



MUNICIPIO: **PINOS PUENTE**

Nº de Ficha: **561**

DATOS CATASTRALES

Polígono: **20**

Paraje: **EL LLANO**

Parcela: **36**

Coordenadas UTM (ETRS89)

Superficie: **0,5400 Has.**

X: **430.690**

Y: **4.123.820**

DATOS DE LA EDIFICACIÓN (Según Inspección Visual)

Uso actual: **INDUSTRIAL**

Estado de conservación: **MUY BUENO**

Nº de edificaciones: **1**

Superficie aproximada de construcción: **1200 m²**

Nº Plantas: **1**

OBSERVACIONES

AFECCIONES TERRITORIALES

ÁMBITO PROTECCIÓN DE LA VEGA

EXPEDIENTE ADMINISTRATIVO

(A cumplimentar por el Ayto.)

Licencia de Obras

- No solicitada
- Concedida
- Denegada
- Pendiente

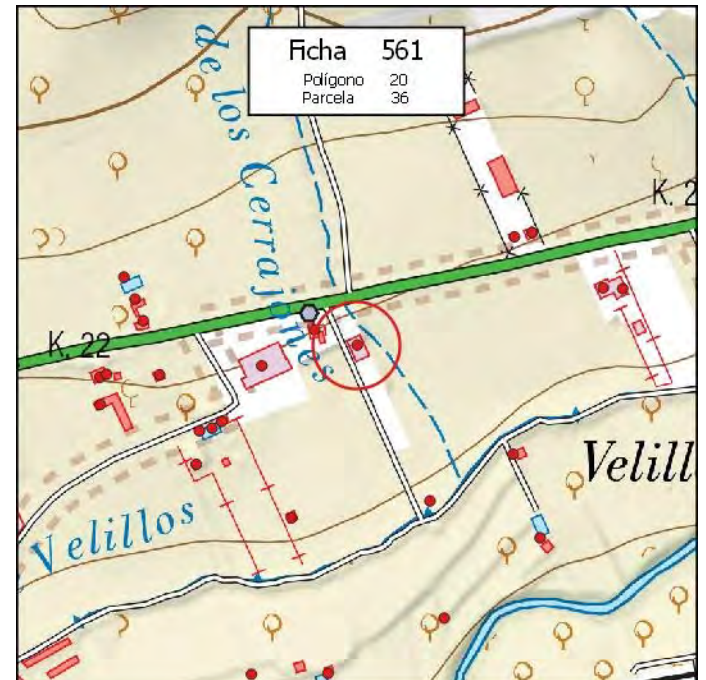
Disciplina Urbanística:

- Expte. restablecimiento orden perturbado
- Expediente de disciplina

Fotografía



Situación



MUNICIPIO: **PINOS PUENTE**

Nº de Ficha: **562**

DATOS CATASTRALES

Polígono: **20**

Paraje: **VELILLOS**

Parcela: **54**

Coordenadas UTM (ETRS89)

Superficie: **0,4400 Has.**

X: **431.016** Y: **4.123.896**

DATOS DE LA EDIFICACIÓN (Según Inspección Visual)

Uso actual: **INDUSTRIAL**

Estado de conservación: **MUY BUENO**

Nº de edificaciones: **1**

Superficie aproximada de construcción: **700 m²**

Nº Plantas: **1**

OBSERVACIONES

[Empty box for observations]

AFECCIONES TERRITORIALES

ÁMBITO PROTECCIÓN DE LA VEGA

EXPEDIENTE ADMINISTRATIVO
(A cumplimentar por el Ayto.)

Licencia de Obras

No solicitada

Concedida

Denegada

Pendiente

Disciplina Urbanística:

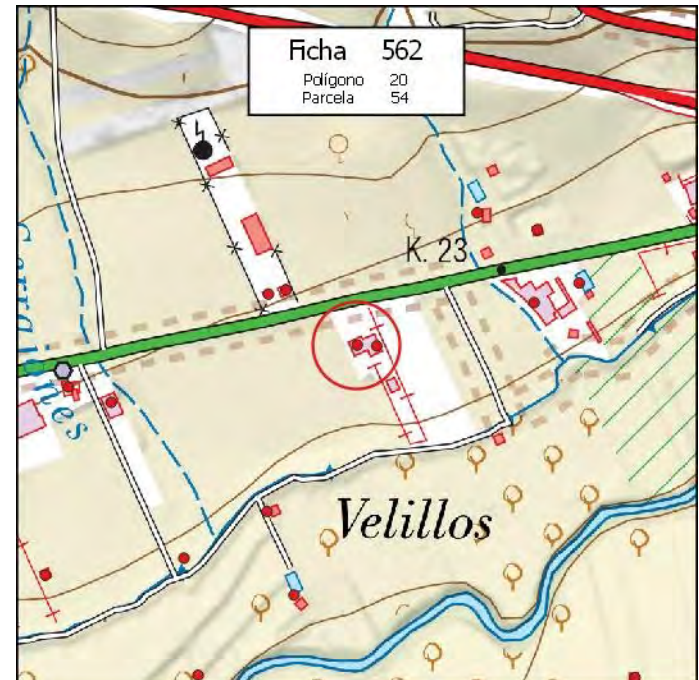
Expte. restablecimiento orden perturbado

Expediente de disciplina

Fotografía



Situación



MUNICIPIO: **PINOS PUENTE**

Nº de Ficha: **563**

DATOS CATASTRALES

Polígono: **20**

Paraje: **VELILLOS**

Parcela: **55**

Coordenadas UTM (ETRS89)

Superficie: **0,4700 Has.**

X: **431.041**

Y: **4.123.895**

DATOS DE LA EDIFICACIÓN (Según Inspección Visual)

Uso actual: **INDUSTRIAL**

Estado de conservación: **MUY BUENO**

Nº de edificaciones: **1**

Superficie aproximada de construcción: **620 m²**

Nº Plantas: **1**

OBSERVACIONES

AFECCIONES TERRITORIALES

ÁMBITO PROTECCIÓN DE LA VEGA

EXPEDIENTE ADMINISTRATIVO

(A cumplimentar por el Ayto.)

Licencia de Obras

- No solicitada
- Concedida
- Denegada
- Pendiente

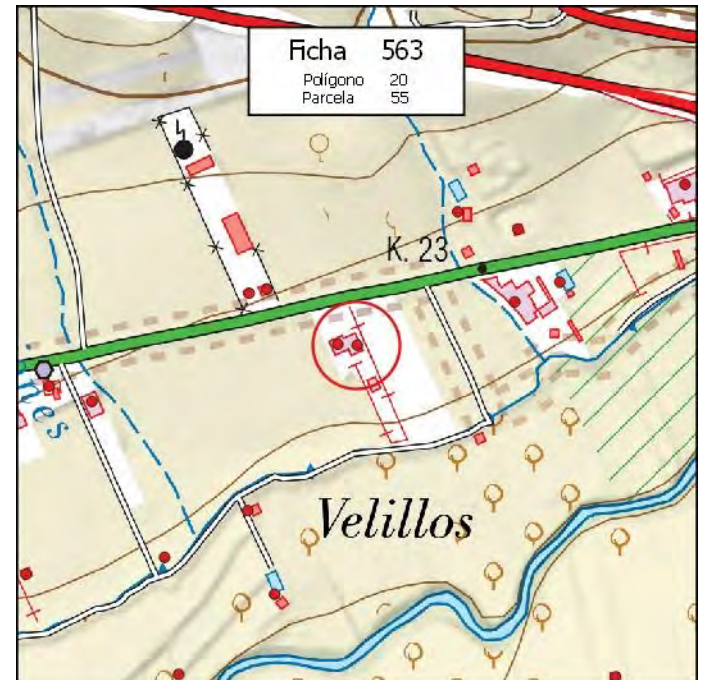
Disciplina Urbanística:

- Expte. restablecimiento orden perturbado
- Expediente de disciplina

Fotografía



Situación



MUNICIPIO: **PINOS PUENTE**

Nº de Ficha: **564**

DATOS CATASTRALES

Polígono: **20**

Paraje: **VELILLOS**

Parcela: **63**

Coordenadas UTM (ETRS89)

Superficie: **0,4100 Has.**

X: **431.497**

Y: **4.124.016**

DATOS DE LA EDIFICACIÓN (Según Inspección Visual)

Uso actual: **RESID-AGRÍCOLA**

Estado de conservación: **REGULAR**

Nº de edificaciones: **1**

Superficie aproximada de construcción: **150 m²**

Nº Plantas: **1**

OBSERVACIONES

MÁS VIVIENDA DE 155 M2

AFECCIONES TERRITORIALES

ÁMBITO PROTECCIÓN DE LA VEGA

EXPEDIENTE ADMINISTRATIVO

(A cumplimentar por el Ayto.)

Licencia de Obras

- No solicitada
- Concedida
- Denegada
- Pendiente

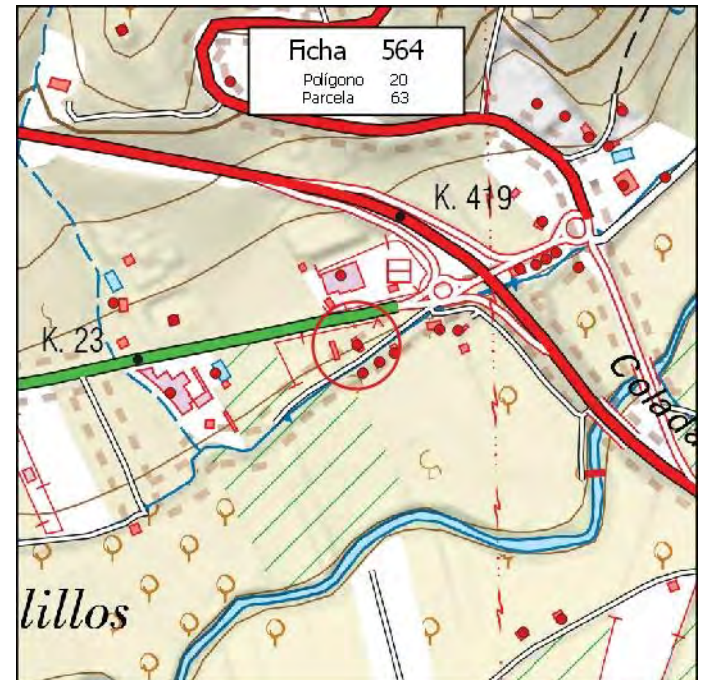
Disciplina Urbanística:

- Expte. restablecimiento orden perturbado
- Expediente de disciplina

Fotografía



Situación



MUNICIPIO: **PINOS PUENTE**

Nº de Ficha: **565**

DATOS CATASTRALES

Polígono: **20**

Paraje: **CORVEJONES SECOS**

Parcela: **65**

Coordenadas UTM (ETRS89)

Superficie: **1,0200 Has.**

X: **431.789**

Y: **4.124.119**

DATOS DE LA EDIFICACIÓN (Según Inspección Visual)

Uso actual: **RESID-AGRÍCOLA**

Estado de conservación: **REGULAR**

Nº de edificaciones: **1**

Superficie aproximada de construcción: **50 m²**

Nº Plantas: **1**

OBSERVACIONES

AFECCIONES TERRITORIALES

VP020412007-CORDEL DE LA GALLINA

VP020412007-REALENGA O COLADA DE ALCALÁ

EXPEDIENTE ADMINISTRATIVO

(A cumplimentar por el Ayto.)

Licencia de Obras

- No solicitada
- Concedida
- Denegada
- Pendiente

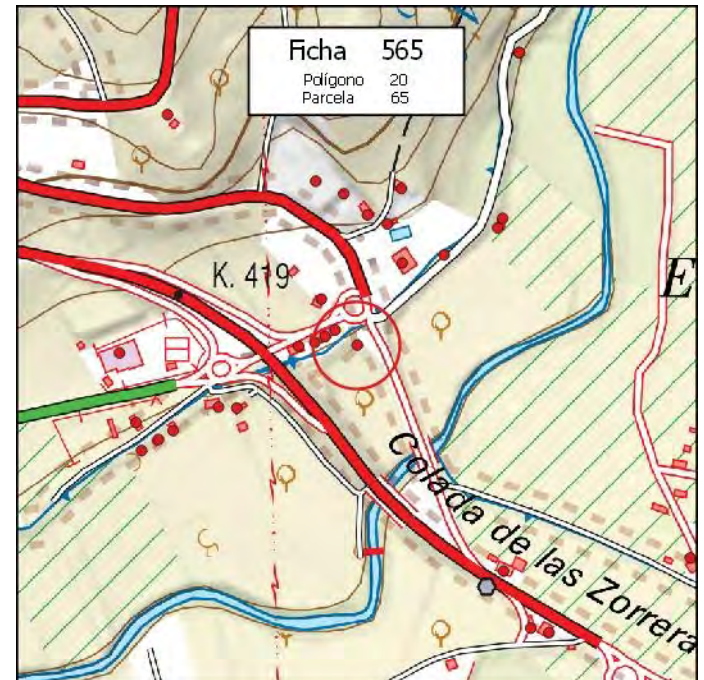
Disciplina Urbanística:

- Expte. restablecimiento orden perturbado
- Expediente de disciplina

Fotografía



Situación



MUNICIPIO: **PINOS PUENTE**

Nº de Ficha: **566**

DATOS CATASTRALES

Polígono: **20**

Paraje: **CORVEJONES SECOS**

Parcela: **71**

Coordenadas UTM (ETRS89)

Superficie: **0,5300 Has.**

X: **431.630**

Y: **4.124.035**

DATOS DE LA EDIFICACIÓN (Según Inspección Visual)

Uso actual: **RESID-AGRÍCOLA**

Estado de conservación: **BUENO**

Nº de edificaciones: **1**

Superficie aproximada de construcción: **80 m²**

Nº Plantas: **1**

OBSERVACIONES

MÁS NAVES DE 45 Y 60 M2, CASETA DE 12 M2 Y PISCINA DE 30 M2

AFECCIONES TERRITORIALES

ÁMBITO PROTECCIÓN DE LA VEGA

EXPEDIENTE ADMINISTRATIVO

(A cumplimentar por el Ayto.)

Licencia de Obras

- No solicitada
- Concedida
- Denegada
- Pendiente

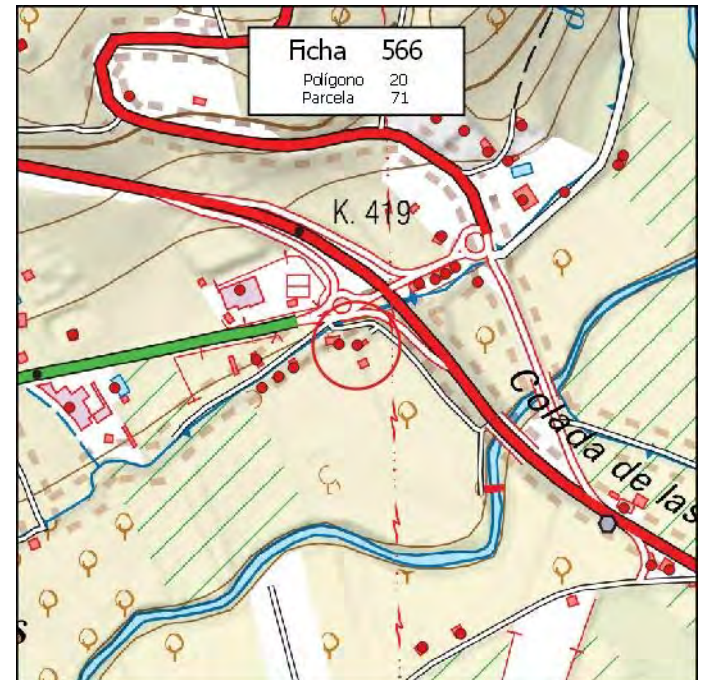
Disciplina Urbanística:

- Expte. restablecimiento orden perturbado
- Expediente de disciplina

Fotografía



Situación



MUNICIPIO: **PINOS PUENTE**

Nº de Ficha: **567**

DATOS CATASTRALES

Polígono: **20**

Paraje: **CORVEJONES SECOS**

Parcela: **72**

Coordenadas UTM (ETRS89)

Superficie: **0,5800 Has.**

X: **431.606**

Y: **4.124.036**

DATOS DE LA EDIFICACIÓN (Según Inspección Visual)

Uso actual: **RESID-AGRÍCOLA**

Estado de conservación: **MUY BUENO**

Nº de edificaciones: **1**

Superficie aproximada de construcción: **150 m²**

Nº Plantas: **1**

OBSERVACIONES

MÁS CASETA DE 15 M2

AFECCIONES TERRITORIALES

ÁMBITO PROTECCIÓN DE LA VEGA

EXPEDIENTE ADMINISTRATIVO

(A cumplimentar por el Ayto.)

Licencia de Obras

- No solicitada
- Concedida
- Denegada
- Pendiente

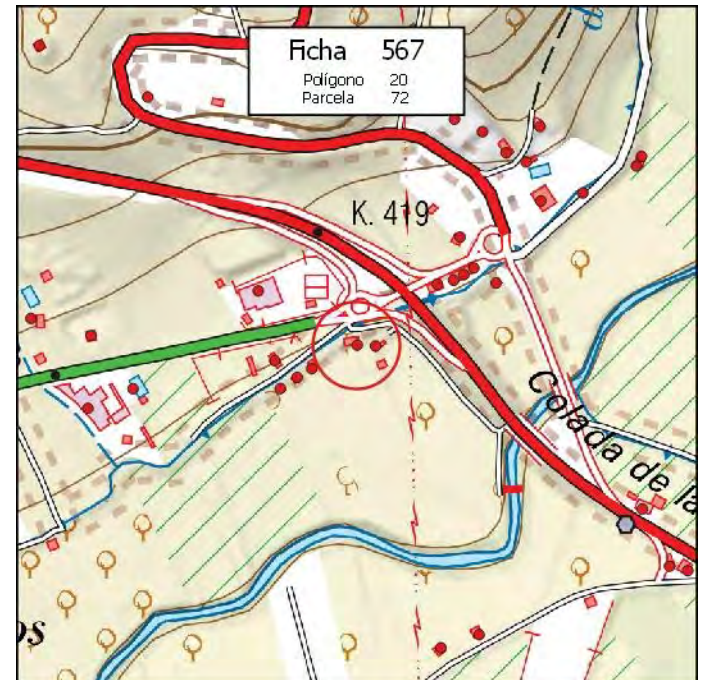
Disciplina Urbanística:

- Expte. restablecimiento orden perturbado
- Expediente de disciplina

Fotografía



Situación



MUNICIPIO: **PINOS PUENTE**

Nº de Ficha: **568**

DATOS CATASTRALES

Polígono: **20**

Paraje: **CORVEJONES SECOS**

Parcela: **73**

Coordenadas UTM (ETRS89)

Superficie: **0,8600 Has.**

X: **431.546**

Y: **4.124.005**

DATOS DE LA EDIFICACIÓN (Según Inspección Visual)

Uso actual: **RESID-AGRÍCOLA**

Estado de conservación: **REGULAR**

Nº de edificaciones: **1**

Superficie aproximada de construcción: **65 m²**

Nº Plantas: **1**

OBSERVACIONES

AFECCIONES TERRITORIALES

ÁMBITO PROTECCIÓN DE LA VEGA

EXPEDIENTE ADMINISTRATIVO

(A cumplimentar por el Ayto.)

Licencia de Obras

- No solicitada
- Concedida
- Denegada
- Pendiente

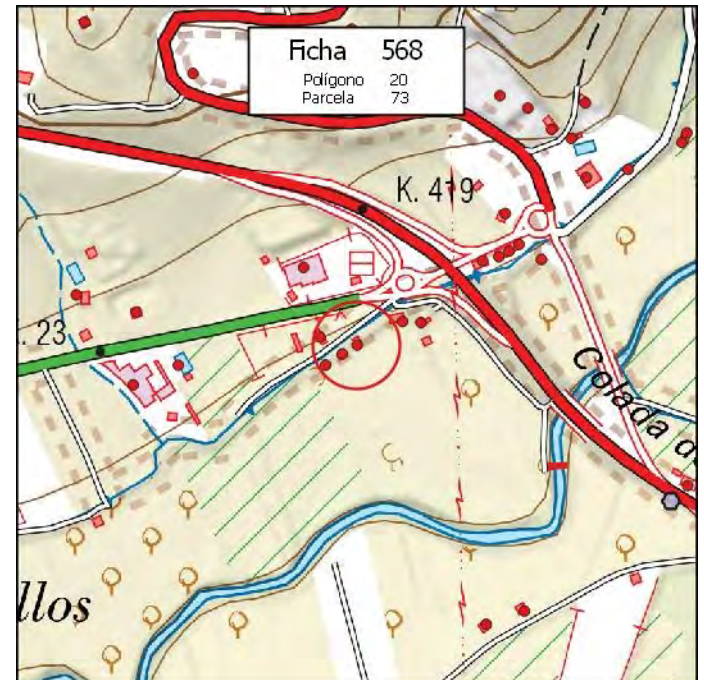
Disciplina Urbanística:

- Expte. restablecimiento orden perturbado
- Expediente de disciplina

Fotografía



Situación



MUNICIPIO: **PINOS PUENTE**

Nº de Ficha: **569**

DATOS CATASTRALES

Polígono: **20**

Paraje: **CORVEJONES SECOS**

Parcela: **74**

Coordenadas UTM (ETRS89)

Superficie: **0,5900 Has.**

X: **431.504**

Y: **4.123.979**

DATOS DE LA EDIFICACIÓN (Según Inspección Visual)

Uso actual: **RESID-AGRÍCOLA**

Estado de conservación: **REGULAR**

Nº de edificaciones: **1**

Superficie aproximada de construcción: **50 m²**

Nº Plantas: **1**

OBSERVACIONES

AFECCIONES TERRITORIALES

ÁMBITO PROTECCIÓN DE LA VEGA

EXPEDIENTE ADMINISTRATIVO

(A cumplimentar por el Ayto.)

Licencia de Obras

- No solicitada
- Concedida
- Denegada
- Pendiente

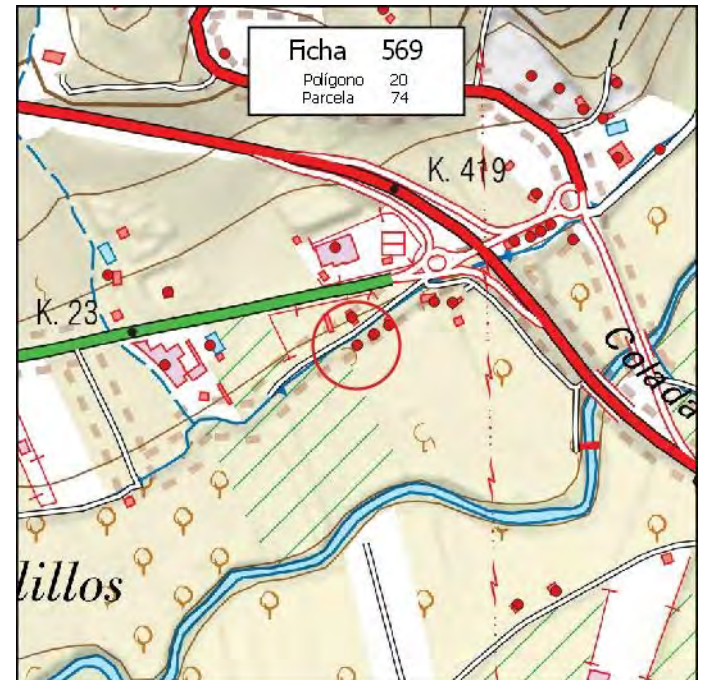
Disciplina Urbanística:

- Expte. restablecimiento orden perturbado
- Expediente de disciplina

Fotografía



Situación



MUNICIPIO: **PINOS PUENTE**

Nº de Ficha: **570**

DATOS CATASTRALES

Polígono: **20**

Paraje: **CORVEJONES SECOS**

Parcela: **108**

Coordenadas UTM (ETRS89)

Superficie: **0,8300 Has.**

X: **430.896**

Y: **4.123.675**

DATOS DE LA EDIFICACIÓN (Según Inspección Visual)

Uso actual: **RESID-AGRÍCOLA**

Estado de conservación: **MUY BUENO**

Nº de edificaciones: **1**

Superficie aproximada de construcción: **70 m²**

Nº Plantas: **1**

OBSERVACIONES

[Empty box for observations]

AFECCIONES TERRITORIALES

ÁMBITO PROTECCIÓN DE LA VEGA

EXPEDIENTE ADMINISTRATIVO

(A cumplimentar por el Ayto.)

Licencia de Obras

- No solicitada
- Concedida
- Denegada
- Pendiente

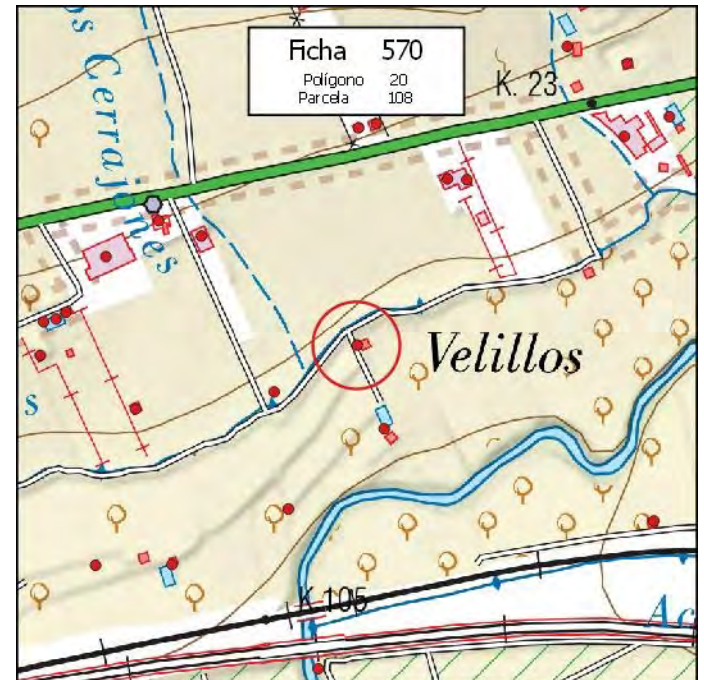
Disciplina Urbanística:

- Expte. restablecimiento orden perturbado
- Expediente de disciplina

Fotografía



Situación



MUNICIPIO: **PINOS PUENTE**

Nº de Ficha: **571**

DATOS CATASTRALES

Polígono: **20**

Paraje: **CORVEJONES SECOS**

Parcela: **113**

Coordenadas UTM (ETRS89)

Superficie: **0,2200 Has.**

X: **430.932**

Y: **4.123.564**

DATOS DE LA EDIFICACIÓN (Según Inspección Visual)

Uso actual: **AGRÍCOLA**

Estado de conservación: **REGULAR**

Nº de edificaciones: **1**

Superficie aproximada de construcción: **75 m²**

Nº Plantas: **1**

OBSERVACIONES

AFECCIONES TERRITORIALES

ÁMBITO PROTECCIÓN DE LA VEGA

EXPEDIENTE ADMINISTRATIVO
(A cumplimentar por el Ayto.)

Licencia de Obras

No solicitada

Concedida

Denegada

Pendiente

Disciplina Urbanística:

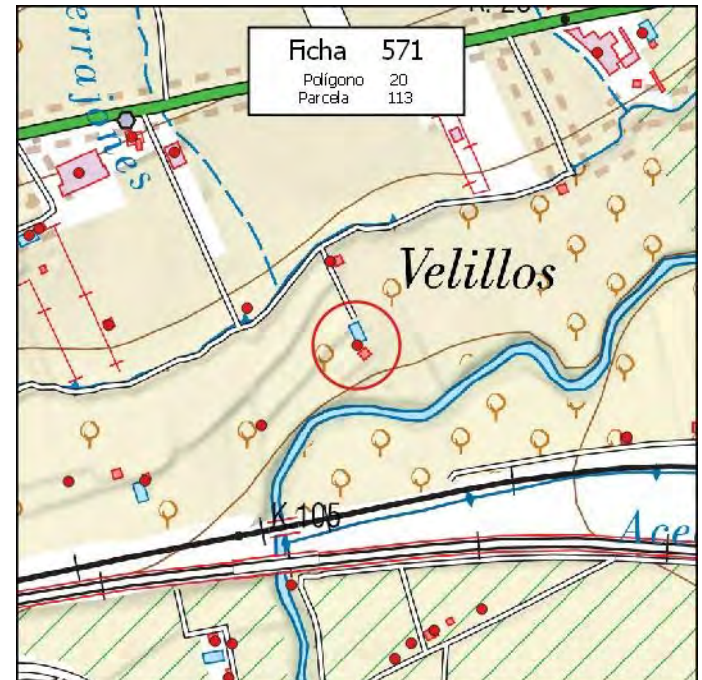
Expte. restablecimiento orden perturbado

Expediente de disciplina

Fotografía



Situación



MUNICIPIO: **PINOS PUENTE**

Nº de Ficha: **572**

DATOS CATASTRALES

Polígono: **20**

Paraje: **CORVEJONES SECOS**

Parcela: **117**

Coordenadas UTM (ETRS89)

Superficie: **0,3100 Has.**

X: **430.805**

Y: **4.123.457**

DATOS DE LA EDIFICACIÓN (Según Inspección Visual)

Uso actual: **AGRÍCOLA**

Estado de conservación: **BUENO**

Nº de edificaciones: **1**

Superficie aproximada de construcción: **25 m²**

Nº Plantas: **1**

OBSERVACIONES

AFECCIONES TERRITORIALES

ÁMBITO PROTECCIÓN DE LA VEGA

EXPEDIENTE ADMINISTRATIVO

(A cumplimentar por el Ayto.)

Licencia de Obras

- No solicitada
- Concedida
- Denegada
- Pendiente

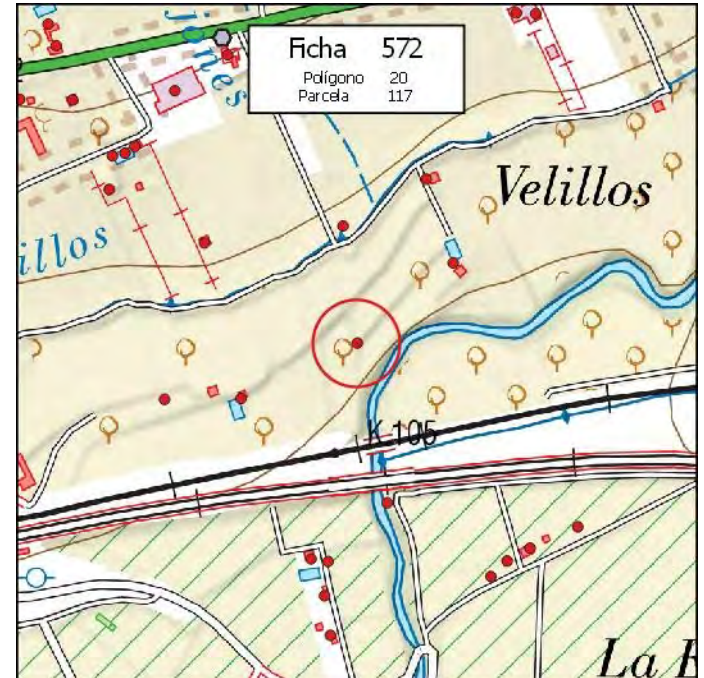
Disciplina Urbanística:

- Expte. restablecimiento orden perturbado
- Expediente de disciplina

Fotografía



Situación



MUNICIPIO: **PINOS PUENTE**

Nº de Ficha: **573**

DATOS CATASTRALES

Polígono: **20**

Paraje: **LAS HORTALIZAS**

Parcela: **126**

Coordenadas UTM (ETRS89)

Superficie: **0,4300 Has.**

X: **430.651**

Y: **4.123.384**

DATOS DE LA EDIFICACIÓN (Según Inspección Visual)

Uso actual: **RESID-AGRÍCOLA**

Estado de conservación: **MUY BUENO**

Nº de edificaciones: **1**

Superficie aproximada de construcción: **90 m²**

Nº Plantas: **1**

OBSERVACIONES

MÁS PISCINA DE 30 M2

AFECCIONES TERRITORIALES

ÁMBITO PROTECCIÓN DE LA VEGA

EXPEDIENTE ADMINISTRATIVO

(A cumplimentar por el Ayto.)

Licencia de Obras

- No solicitada
- Concedida
- Denegada
- Pendiente

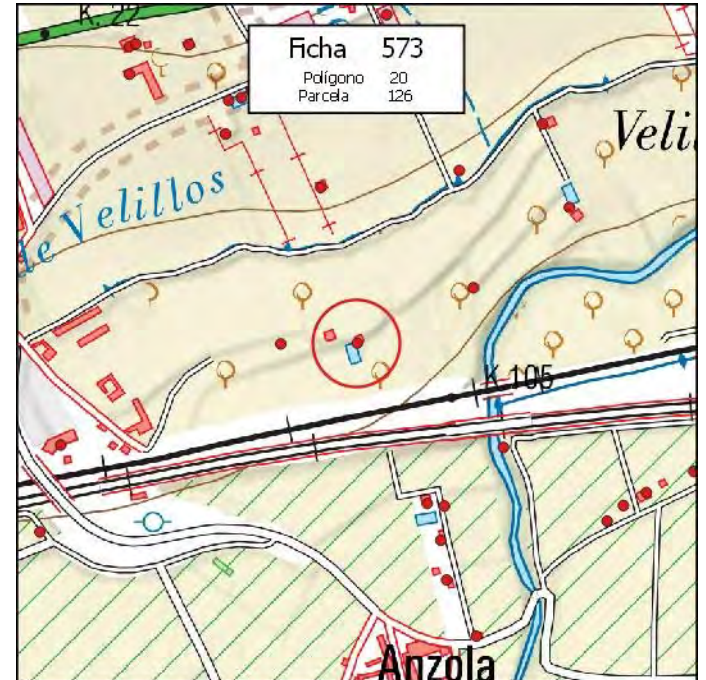
Disciplina Urbanística:

- Expte. restablecimiento orden perturbado
- Expediente de disciplina

Fotografía



Situación



MUNICIPIO: **PINOS PUENTE**

Nº de Ficha: **574**

DATOS CATASTRALES

Polígono: **20**

Paraje: **LAS HORTALIZAS**

Parcela: **130**

Coordenadas UTM (ETRS89)

Superficie: **0,3100 Has.**

X: **430.550**

Y: **4.123.383**

DATOS DE LA EDIFICACIÓN (Según Inspección Visual)

Uso actual: **RESID-AGRÍCOLA**

Estado de conservación: **BUENO**

Nº de edificaciones: **1**

Superficie aproximada de construcción: **45 m²**

Nº Plantas: **1**

OBSERVACIONES

AFECCIONES TERRITORIALES

ÁMBITO PROTECCIÓN DE LA VEGA

EXPEDIENTE ADMINISTRATIVO

(A cumplimentar por el Ayto.)

Licencia de Obras

- No solicitada
- Concedida
- Denegada
- Pendiente

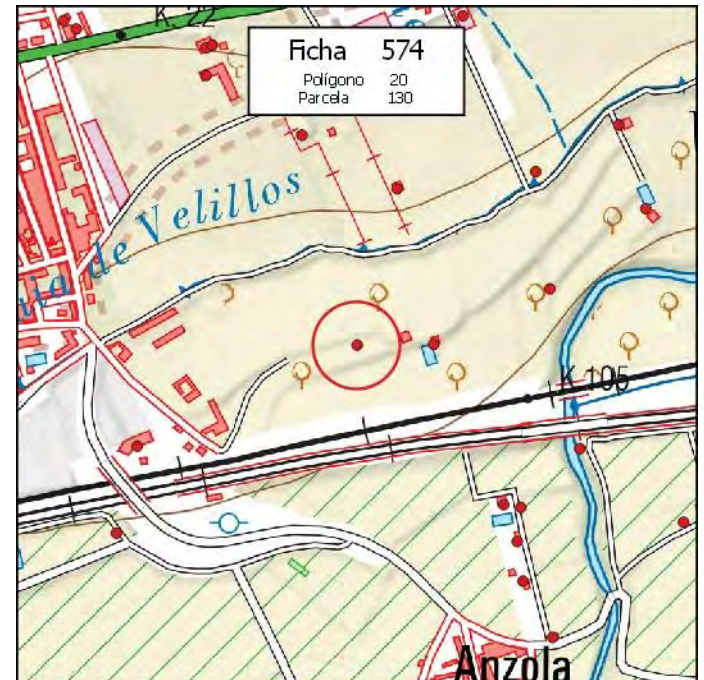
Disciplina Urbanística:

- Expte. restablecimiento orden perturbado
- Expediente de disciplina

Fotografía



Situación



MUNICIPIO: **PINOS PUENTE**

Nº de Ficha: **575**

DATOS CATASTRALES

Polígono: **20**

Paraje: **EL LLANO**

Parcela: **138**

Coordenadas UTM (ETRS89)

Superficie: **0,9700 Has.**

X: **430.564**

Y: **4.123.792**

DATOS DE LA EDIFICACIÓN (Según Inspección Visual)

Uso actual: **INDUSTRIAL**

Estado de conservación: **MUY BUENO**

Nº de edificaciones: **1**

Superficie aproximada de construcción: **2540 m²**

Nº Plantas: **1**

OBSERVACIONES

AFECCIONES TERRITORIALES

ÁMBITO PROTECCIÓN DE LA VEGA

EXPEDIENTE ADMINISTRATIVO

(A cumplimentar por el Ayto.)

Licencia de Obras

- No solicitada
- Concedida
- Denegada
- Pendiente

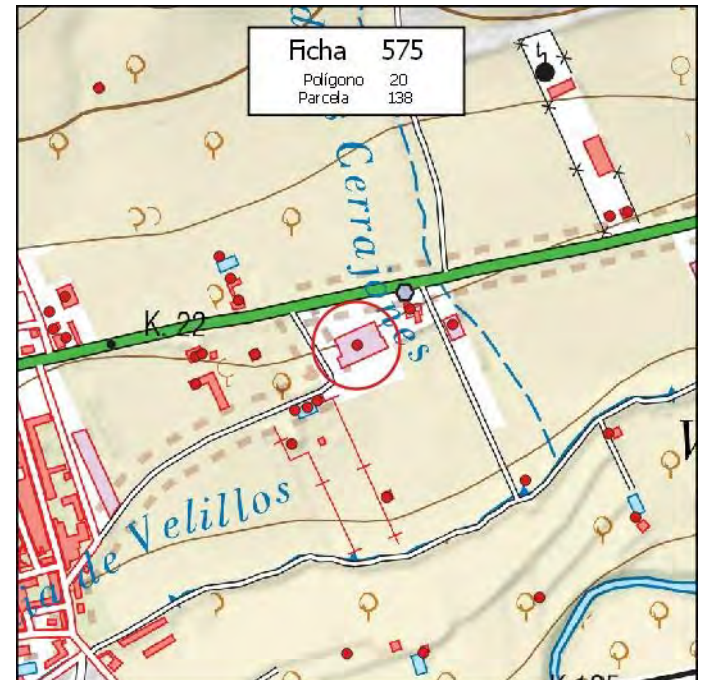
Disciplina Urbanística:

- Expte. restablecimiento orden perturbado
- Expediente de disciplina

Fotografía



Situación



MUNICIPIO: **PINOS PUENTE**

Nº de Ficha: **576**

DATOS CATASTRALES

Polígono: **20**

Paraje: **VELILLOS**

Parcela: **139**

Coordenadas UTM (ETRS89)

Superficie: **0,8200 Has.**

X: **431.250** Y: **4.123.952**

DATOS DE LA EDIFICACIÓN (Según Inspección Visual)

Uso actual: **INDUSTRIAL**

Estado de conservación: **BUENO**

Nº de edificaciones: **1**

Superficie aproximada de construcción: **3100 m²**

Nº Plantas: **1**

OBSERVACIONES

VARIAS EDIFICACIONES

AFECCIONES TERRITORIALES

ÁMBITO PROTECCIÓN DE LA VEGA

EXPEDIENTE ADMINISTRATIVO

(A cumplimentar por el Ayto.)

Licencia de Obras

- No solicitada
- Concedida
- Denegada
- Pendiente

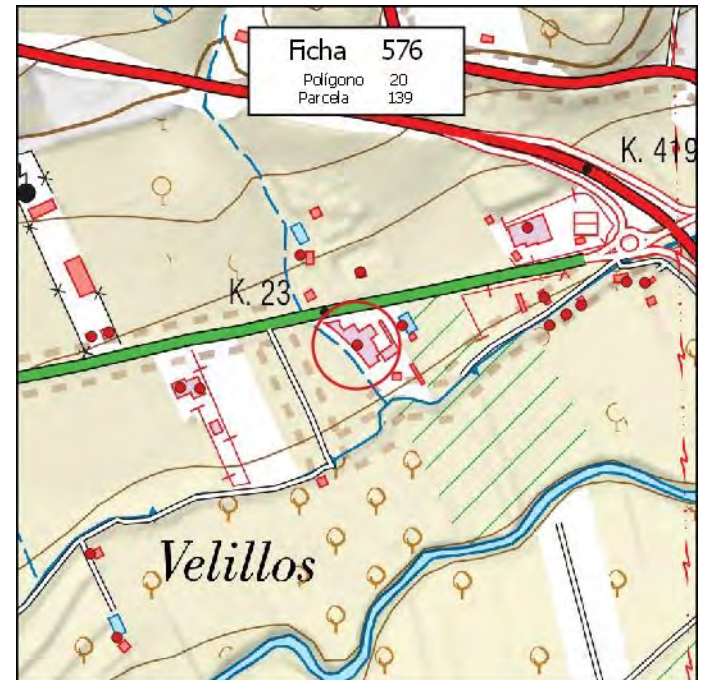
Disciplina Urbanística:

- Expte. restablecimiento orden perturbado
- Expediente de disciplina

Fotografía



Situación



MUNICIPIO: **PINOS PUENTE**

Nº de Ficha: **577**

DATOS CATASTRALES

Polígono: **20**

Paraje: **VELILLOS**

Parcela: **140**

Coordenadas UTM (ETRS89)

Superficie: **0,2900 Has.**

X: **431.309**

Y: **4.123.978**

DATOS DE LA EDIFICACIÓN (Según Inspección Visual)

Uso actual: **RESID-AGRÍCOLA**

Estado de conservación: **MUY BUENO**

Nº de edificaciones: **1**

Superficie aproximada de construcción: **120 m²**

Nº Plantas: **1**

OBSERVACIONES

MÁS PISCINA DE 25 M2

AFECCIONES TERRITORIALES

ÁMBITO PROTECCIÓN DE LA VEGA

EXPEDIENTE ADMINISTRATIVO

(A cumplimentar por el Ayto.)

Licencia de Obras

- No solicitada
- Concedida
- Denegada
- Pendiente

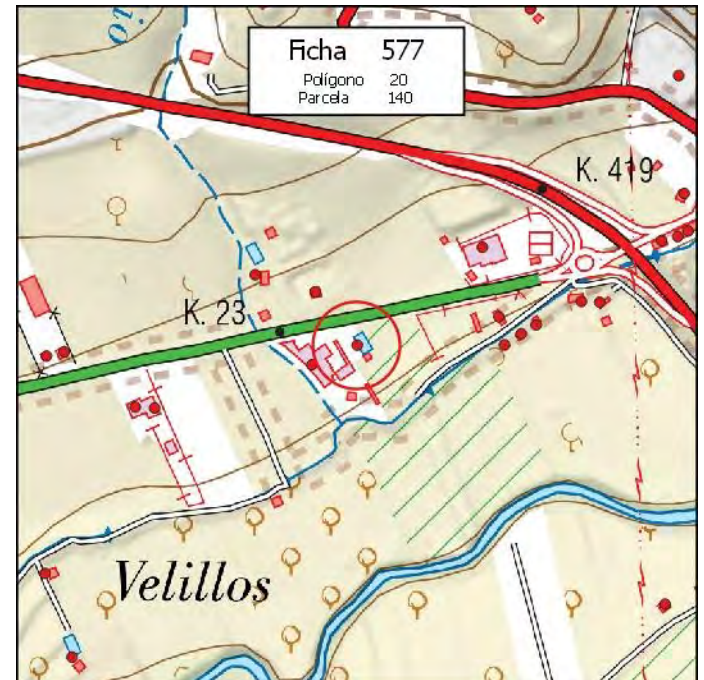
Disciplina Urbanística:

- Expte. restablecimiento orden perturbado
- Expediente de disciplina

Fotografía



Situación



MUNICIPIO: **PINOS PUENTE**

Nº de Ficha: **578**

DATOS CATASTRALES

Polígono: **20**

Paraje: **EL LLANO**

Parcela: **142**

Coordenadas UTM (ETRS89)

Superficie: **0,1300 Has.**

X: **430.358** Y: **4.123.781**

DATOS DE LA EDIFICACIÓN (Según Inspección Visual)

Uso actual: **RESID-AGRÍCOLA**

Estado de conservación: **BUENO**

Nº de edificaciones: **1**

Superficie aproximada de construcción: **135 m²**

Nº Plantas: **2**

OBSERVACIONES

MÁS NAVE DE 380 M2

AFECCIONES TERRITORIALES

ÁMBITO PROTECCIÓN DE LA VEGA

EXPEDIENTE ADMINISTRATIVO

(A cumplimentar por el Ayto.)

Licencia de Obras

- No solicitada
- Concedida
- Denegada
- Pendiente

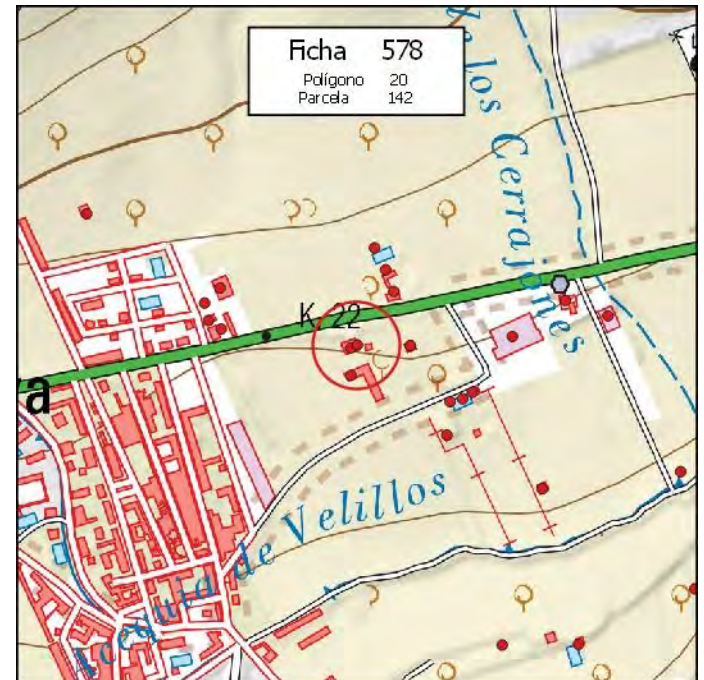
Disciplina Urbanística:

- Expte. restablecimiento orden perturbado
- Expediente de disciplina

Fotografía



Situación



MUNICIPIO: **PINOS PUENTE**

Nº de Ficha: **579**

DATOS CATASTRALES

Polígono: **20**

Paraje: **CORVEJONES SECOS**

Parcela: **300**

Coordenadas UTM (ETRS89)

Superficie: **0,4700 Has.**

X: **431.526**

Y: **4.123.993**

DATOS DE LA EDIFICACIÓN (Según Inspección Visual)

Uso actual: **RESID-AGRÍCOLA**

Estado de conservación: **REGULAR**

Nº de edificaciones: **1**

Superficie aproximada de construcción: **65 m²**

Nº Plantas: **1**

OBSERVACIONES

MÁS PISCINA DE 20 M2

AFECCIONES TERRITORIALES

ÁMBITO PROTECCIÓN DE LA VEGA

EXPEDIENTE ADMINISTRATIVO

(A cumplimentar por el Ayto.)

Licencia de Obras

- No solicitada
- Concedida
- Denegada
- Pendiente

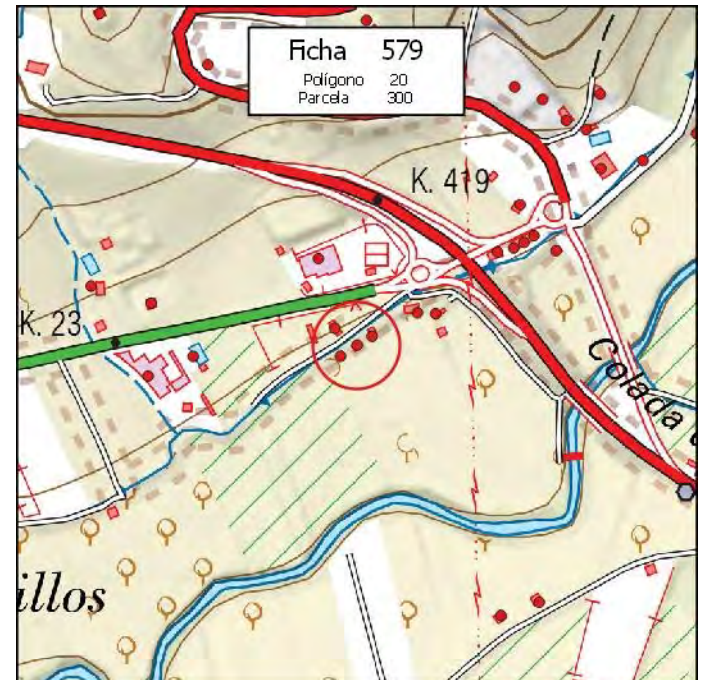
Disciplina Urbanística:

- Expte. restablecimiento orden perturbado
- Expediente de disciplina

Fotografía



Situación



MUNICIPIO: **PINOS PUENTE**

Nº de Ficha: **580**

DATOS CATASTRALES

Polígono: **20**

Paraje: **DISEMINADO 120**

Parcela: **-**

Coordenadas UTM (ETRS89)

Superficie: **0,0300 Has.**

X: **431.760**

Y: **4.124.139**

DATOS DE LA EDIFICACIÓN (Según Inspección Visual)

Uso actual: **RESID-AGRÍCOLA**

Estado de conservación: **MUY BUENO**

Nº de edificaciones: **1**

Superficie aproximada de construcción: **175 m²**

Nº Plantas: **1**

OBSERVACIONES

AFECCIONES TERRITORIALES

VP020412007-CORDEL DE LA GALLINA

VP020412007-REALENGA O COLADA DE ALCALÁ

EXPEDIENTE ADMINISTRATIVO

(A cumplimentar por el Ayto.)

Licencia de Obras

- No solicitada
- Concedida
- Denegada
- Pendiente

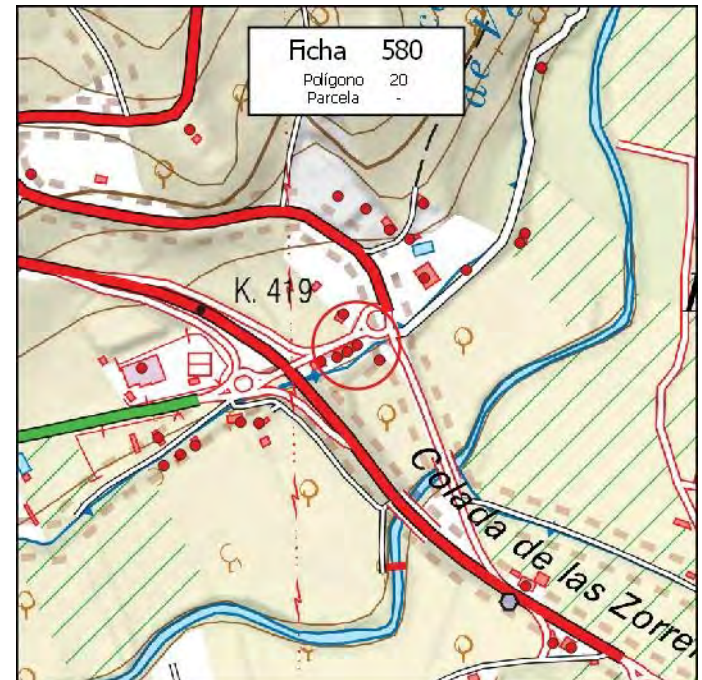
Disciplina Urbanística:

- Expte. restablecimiento orden perturbado
- Expediente de disciplina

Fotografía



Situación



MUNICIPIO: **PINOS PUENTE**

Nº de Ficha: **581**

DATOS CATASTRALES

Polígono: **20**

Paraje: **DISEMINADO 3 (A)**

Parcela: **-**

Coordenadas UTM (ETRS89)

Superficie: **0,0300 Has.**

X: **431.747**

Y: **4.124.130**

DATOS DE LA EDIFICACIÓN (Según Inspección Visual)

Uso actual: **RESID-AGRÍCOLA**

Estado de conservación: **BUENO**

Nº de edificaciones: **1**

Superficie aproximada de construcción: **200 m²**

Nº Plantas: **1**

OBSERVACIONES

AFECCIONES TERRITORIALES

VP020412007-CORDEL DE LA GALLINA

EXPEDIENTE ADMINISTRATIVO

(A cumplimentar por el Ayto.)

Licencia de Obras

- No solicitada
- Concedida
- Denegada
- Pendiente

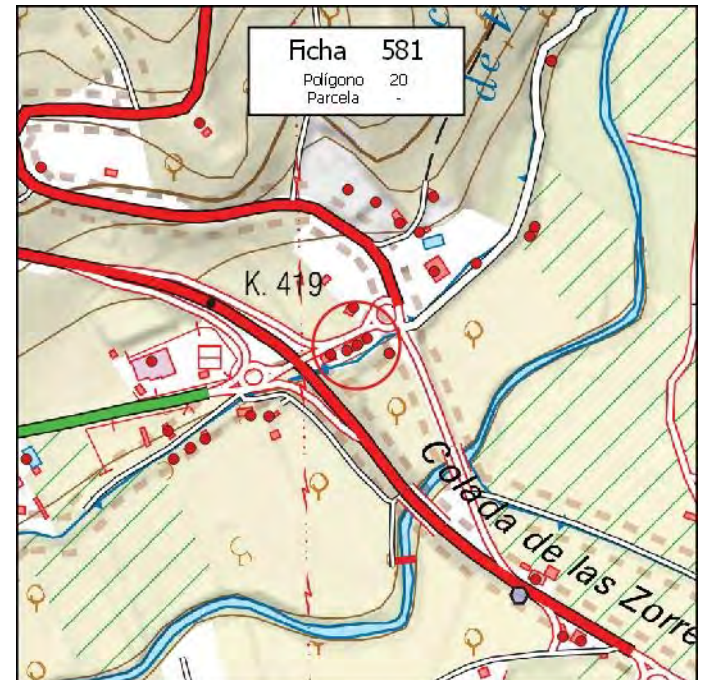
Disciplina Urbanística:

- Expte. restablecimiento orden perturbado
- Expediente de disciplina

Fotografía



Situación



MUNICIPIO: **PINOS PUENTE**

Nº de Ficha: **582**

DATOS CATASTRALES

Polígono: **20**

Paraje: **DISEMINADO 5 (B)**

Parcela: **-**

Coordenadas UTM (ETRS89)

Superficie: **0,0300 Has.**

X: **431.733**

Y: **4.124.122**

DATOS DE LA EDIFICACIÓN (Según Inspección Visual)

Uso actual: **RESID-AGRÍCOLA**

Estado de conservación: **BUENO**

Nº de edificaciones: **1**

Superficie aproximada de construcción: **190 m²**

Nº Plantas: **1**

OBSERVACIONES

AFECCIONES TERRITORIALES

Sin Afección

EXPEDIENTE ADMINISTRATIVO

(A cumplimentar por el Ayto.)

Licencia de Obras

- No solicitada
- Concedida
- Denegada
- Pendiente

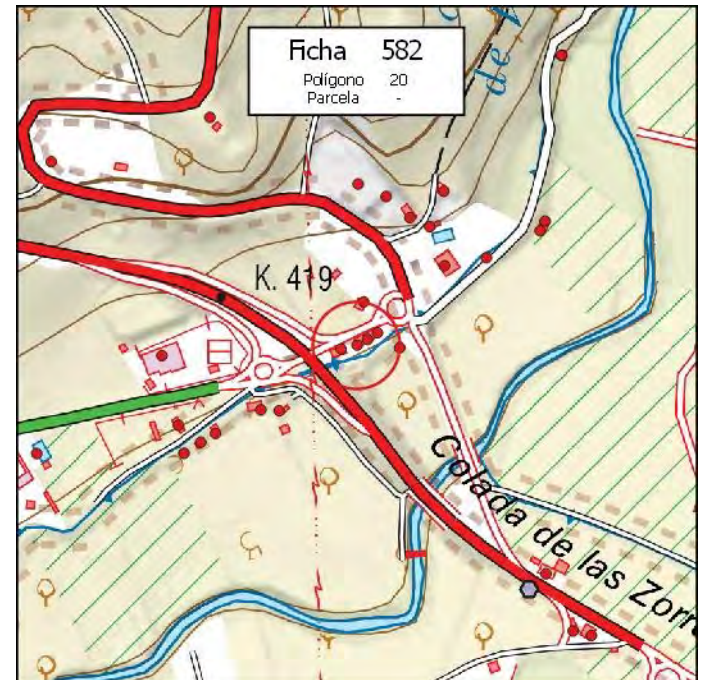
Disciplina Urbanística:

- Expte. restablecimiento orden perturbado
- Expediente de disciplina

Fotografía



Situación



MUNICIPIO: **PINOS PUENTE**

Nº de Ficha: **583**

DATOS CATASTRALES

Polígono: **20**

Paraje: **DISEMINADO 7**

Parcela: **-**

Coordenadas UTM (ETRS89)

Superficie: **0,0700 Has.**

X: **431.712**

Y: **4.124.117**

DATOS DE LA EDIFICACIÓN (Según Inspección Visual)

Uso actual: **RESID-AGRÍCOLA**

Estado de conservación: **BUENO**

Nº de edificaciones: **1**

Superficie aproximada de construcción: **80 m²**

Nº Plantas: **1**

OBSERVACIONES

MÁS SECADERO DE TABACO DE 140 M2

AFECCIONES TERRITORIALES

Sin Afección

EXPEDIENTE ADMINISTRATIVO

(A cumplimentar por el Ayto.)

Licencia de Obras

- No solicitada
- Concedida
- Denegada
- Pendiente

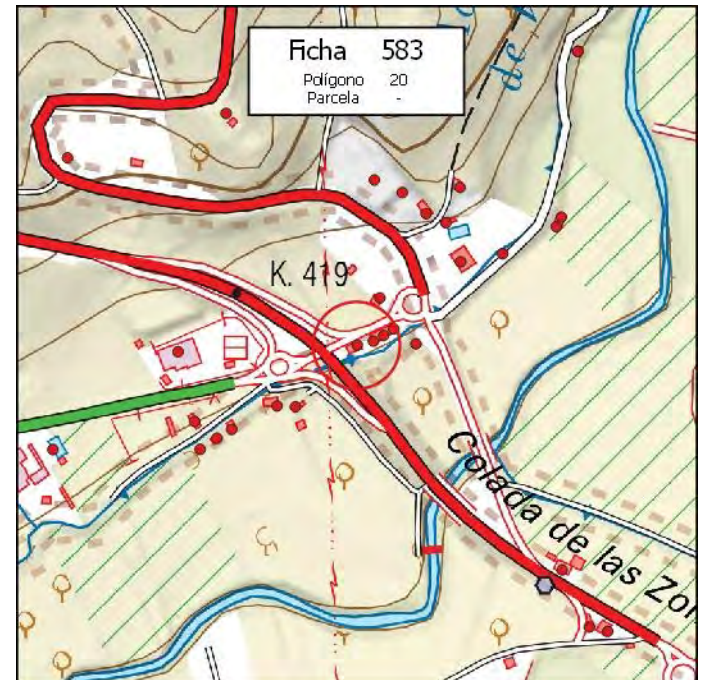
Disciplina Urbanística:

- Expte. restablecimiento orden perturbado
- Expediente de disciplina

Fotografía



Situación



MUNICIPIO: **PINOS PUENTE**

Nº de Ficha: **584**

DATOS CATASTRALES

Polígono: **21**

Paraje: **FUENTECILLA**

Parcela: **1**

Coordenadas UTM (ETRS89)

Superficie: **0,3100 Has.**

X: **428.412**

Y: **4.123.349**

DATOS DE LA EDIFICACIÓN (Según Inspección Visual)

Uso actual: **INDUSTRIAL**

Estado de conservación: **MALO**

Nº de edificaciones: **1**

Superficie aproximada de construcción: **1200 m²**

Nº Plantas: **1**

OBSERVACIONES

AFECCIONES TERRITORIALES

ÁMBITO PROTECCIÓN DE LA VEGA

EXPEDIENTE ADMINISTRATIVO

(A cumplimentar por el Ayto.)

Licencia de Obras

- No solicitada
- Concedida
- Denegada
- Pendiente

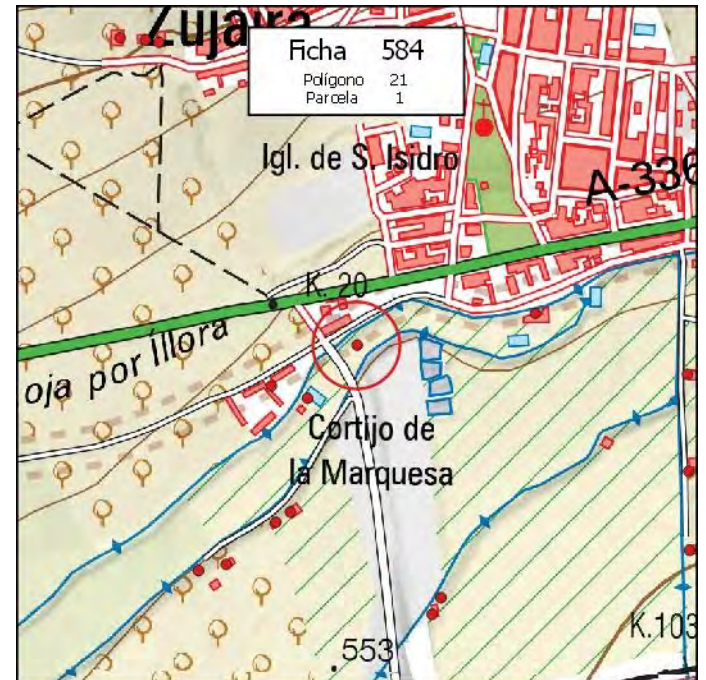
Disciplina Urbanística:

- Expte. restablecimiento orden perturbado
- Expediente de disciplina

Fotografía



Situación



MUNICIPIO: **PINOS PUENTE**

Nº de Ficha: **585**

DATOS CATASTRALES

Polígono: **21**

Paraje: **FUENTECILLA**

Parcela: **5**

Coordenadas UTM (ETRS89)

Superficie: **0,2200 Has.**

X: **428.511**

Y: **4.122.991**

DATOS DE LA EDIFICACIÓN (Según Inspección Visual)

Uso actual: **RESID-AGRÍCOLA**

Estado de conservación: **BUENO**

Nº de edificaciones: **1**

Superficie aproximada de construcción: **65 m²**

Nº Plantas: **1**

OBSERVACIONES

AFECCIONES TERRITORIALES

ÁMBITO PROTECCIÓN DE LA VEGA

EXPEDIENTE ADMINISTRATIVO
(A cumplimentar por el Ayto.)

Licencia de Obras

No solicitada

Concedida

Denegada

Pendiente

Disciplina Urbanística:

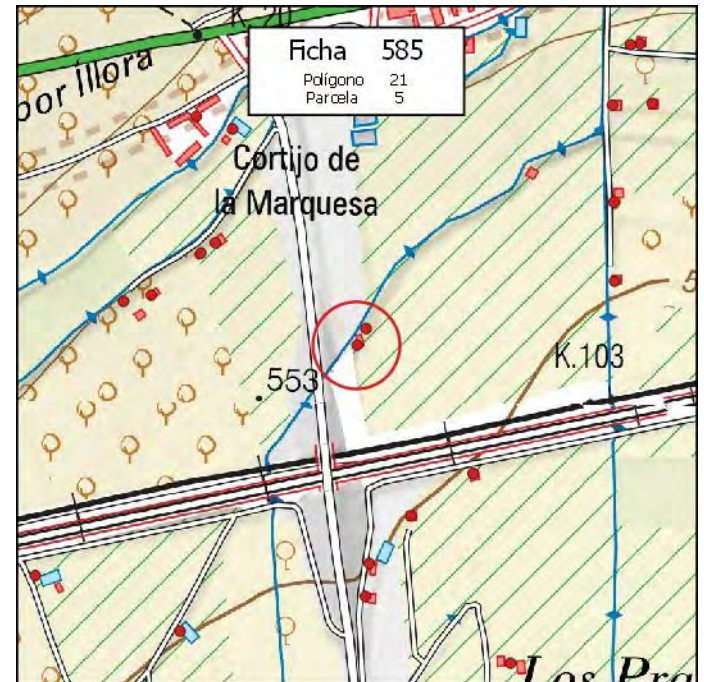
Expte. restablecimiento orden perturbado

Expediente de disciplina

Fotografía



Situación



MUNICIPIO: **PINOS PUENTE**

Nº de Ficha: **586**

DATOS CATASTRALES

Polígono: **21**

Paraje: **FUENTECILLA**

Parcela: **12**

Coordenadas UTM (ETRS89)

Superficie: **0,7700 Has.**

X: **428.648**

Y: **4.123.391**

DATOS DE LA EDIFICACIÓN (Según Inspección Visual)

Uso actual: **RESID-AGRÍCOLA**

Estado de conservación: **MUY BUENO**

Nº de edificaciones: **1**

Superficie aproximada de construcción: **370 m²**

Nº Plantas: **2**

OBSERVACIONES

MÁS PISCINA DE 40 M2 Y ALBERCA DE 350 M2

AFECCIONES TERRITORIALES

ÁMBITO PROTECCIÓN DE LA VEGA

EXPEDIENTE ADMINISTRATIVO

(A cumplimentar por el Ayto.)

Licencia de Obras

- No solicitada
- Concedida
- Denegada
- Pendiente

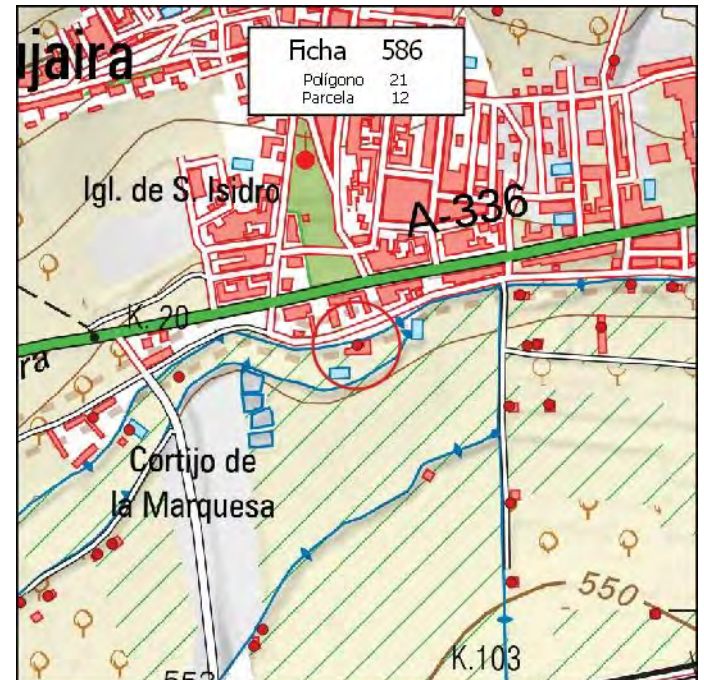
Disciplina Urbanística:

- Expte. restablecimiento orden perturbado
- Expediente de disciplina

Fotografía



Situación



MUNICIPIO: **PINOS PUENTE**

Nº de Ficha: **587**

DATOS CATASTRALES

Polígono: **21**

Paraje: **LAS LOCAS**

Parcela: **19**

Coordenadas UTM (ETRS89)

Superficie: **0,2200 Has.**

X: **428.863**

Y: **4.123.458**

DATOS DE LA EDIFICACIÓN (Según Inspección Visual)

Uso actual: **AGRÍCOLA**

Estado de conservación: **BUENO**

Nº de edificaciones: **1**

Superficie aproximada de construcción: **200 m²**

Nº Plantas: **1**

OBSERVACIONES

[Empty box for observations]

AFECCIONES TERRITORIALES

ÁMBITO PROTECCIÓN DE LA VEGA

EXPEDIENTE ADMINISTRATIVO
(A cumplimentar por el Ayto.)

Licencia de Obras

No solicitada

Concedida

Denegada

Pendiente

Disciplina Urbanística:

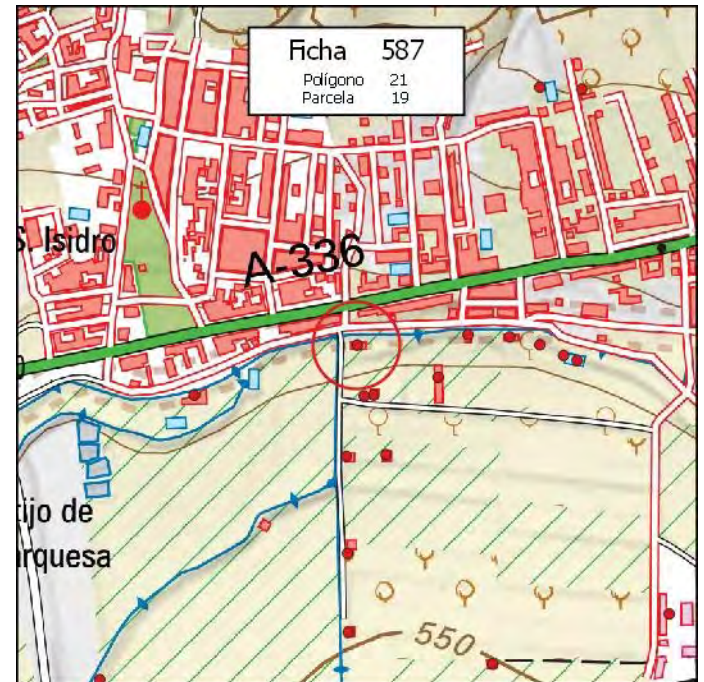
Expte. restablecimiento orden perturbado

Expediente de disciplina

Fotografía



Situación



MUNICIPIO: **PINOS PUENTE**

Nº de Ficha: **588**

DATOS CATASTRALES

Polígono: **21**

Paraje: **LAS LOCAS**

Parcela: **20**

Coordenadas UTM (ETRS89)

Superficie: **0,2200 Has.**

X: **428.873**

Y: **4.123.390**

DATOS DE LA EDIFICACIÓN (Según Inspección Visual)

Uso actual: **RESID-AGRÍCOLA**

Estado de conservación: **BUENO**

Nº de edificaciones: **1**

Superficie aproximada de construcción: **45 m²**

Nº Plantas: **1**

OBSERVACIONES

AFECCIONES TERRITORIALES

ÁMBITO PROTECCIÓN DE LA VEGA

EXPEDIENTE ADMINISTRATIVO
(A cumplimentar por el Ayto.)

Licencia de Obras

No solicitada

Concedida

Denegada

Pendiente

Disciplina Urbanística:

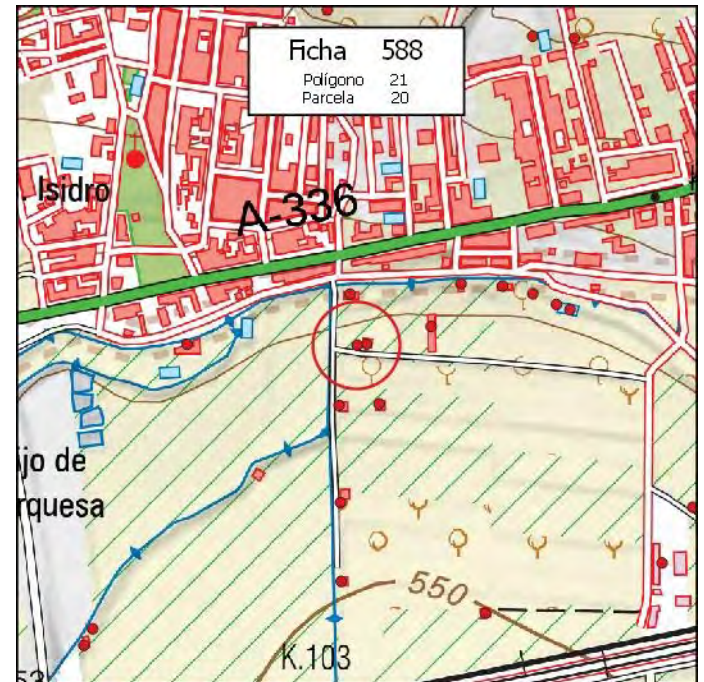
Expte. restablecimiento orden perturbado

Expediente de disciplina

Fotografía



Situación



MUNICIPIO: **PINOS PUENTE**

Nº de Ficha: **589**

DATOS CATASTRALES

Polígono: **21**

Paraje: **LAS LOCAS**

Parcela: **21**

Coordenadas UTM (ETRS89)

Superficie: **0,2300 Has.**

X: **428.885**

Y: **4.123.391**

DATOS DE LA EDIFICACIÓN (Según Inspección Visual)

Uso actual: **RESID-AGRÍCOLA**

Estado de conservación: **BUENO**

Nº de edificaciones: **1**

Superficie aproximada de construcción: **55 m²**

Nº Plantas: **1**

OBSERVACIONES

AFECCIONES TERRITORIALES

ÁMBITO PROTECCIÓN DE LA VEGA

EXPEDIENTE ADMINISTRATIVO
(A cumplimentar por el Ayto.)

Licencia de Obras

No solicitada

Concedida

Denegada

Pendiente

Disciplina Urbanística:

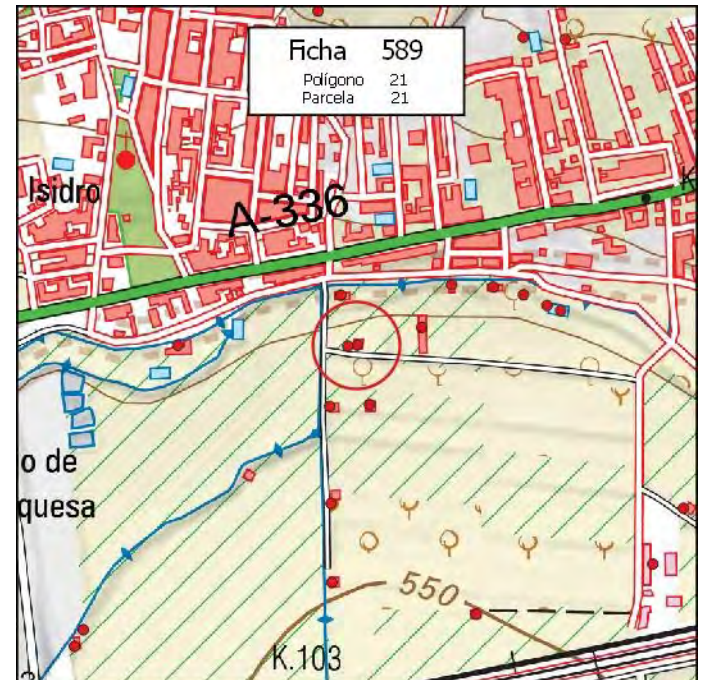
Expte. restablecimiento orden perturbado

Expediente de disciplina

Fotografía



Situación



MUNICIPIO: **PINOS PUENTE**

Nº de Ficha: **590**

DATOS CATASTRALES

Polígono: **21**

Paraje: **LAS LOCAS**

Parcela: **24**

Coordenadas UTM (ETRS89)

Superficie: **0,1800 Has.**

X: **428.971**

Y: **4.123.415**

DATOS DE LA EDIFICACIÓN (Según Inspección Visual)

Uso actual: **AGRÍCOLA**

Estado de conservación: **MUY BUENO**

Nº de edificaciones: **1**

Superficie aproximada de construcción: **500 m²**

Nº Plantas: **1**

OBSERVACIONES

AFECCIONES TERRITORIALES

ÁMBITO PROTECCIÓN DE LA VEGA

EXPEDIENTE ADMINISTRATIVO

(A cumplimentar por el Ayto.)

Licencia de Obras

- No solicitada
- Concedida
- Denegada
- Pendiente

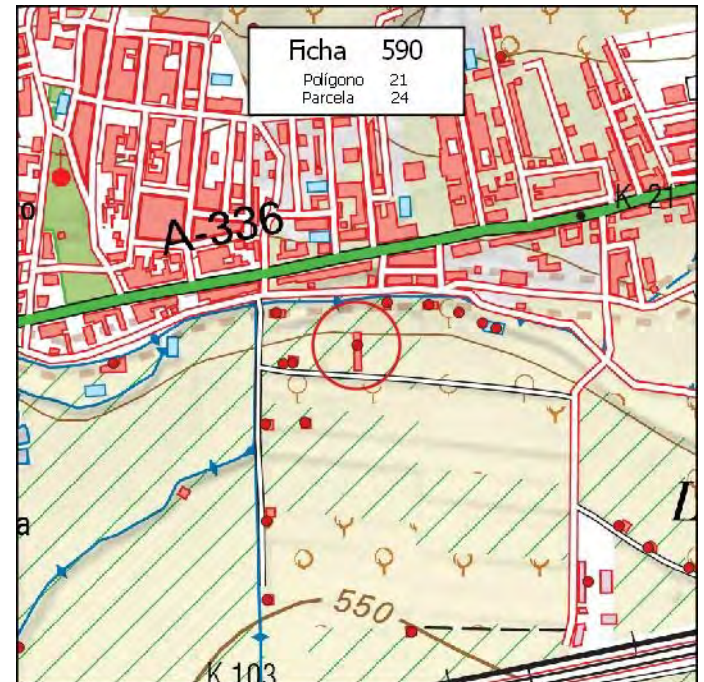
Disciplina Urbanística:

- Expte. restablecimiento orden perturbado
- Expediente de disciplina

Fotografía



Situación



MUNICIPIO: **PINOS PUENTE**

Nº de Ficha: **591**

DATOS CATASTRALES

Polígono: **21**

Paraje: **LAS LOCAS**

Parcela: **26**

Coordenadas UTM (ETRS89)

Superficie: **0,1800 Has.**

X: **429.010**

Y: **4.123.472**

DATOS DE LA EDIFICACIÓN (Según Inspección Visual)

Uso actual: **AGRÍCOLA**

Estado de conservación: **MUY BUENO**

Nº de edificaciones: **1**

Superficie aproximada de construcción: **40 m²**

Nº Plantas: **1**

OBSERVACIONES

AFECCIONES TERRITORIALES

ÁMBITO PROTECCIÓN DE LA VEGA

EXPEDIENTE ADMINISTRATIVO

(A cumplimentar por el Ayto.)

Licencia de Obras

- No solicitada
- Concedida
- Denegada
- Pendiente

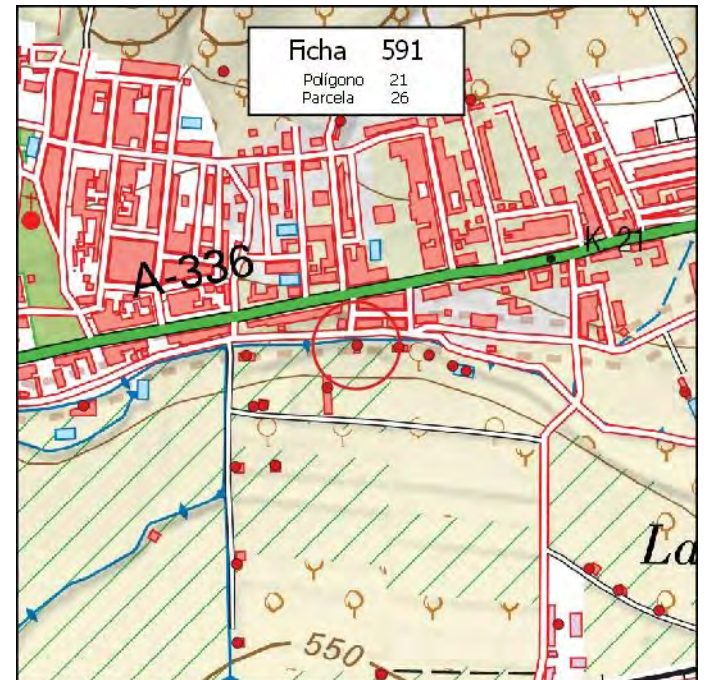
Disciplina Urbanística:

- Expte. restablecimiento orden perturbado
- Expediente de disciplina

Fotografía



Situación



MUNICIPIO: **PINOS PUENTE**

Nº de Ficha: **592**

DATOS CATASTRALES

Polígono: **21** Paraje: **LAS LOCAS**

Parcela: **34**

Coordenadas UTM (ETRS89)

Superficie: **0,5500 Has.**

X: **428.902** Y: **4.123.312**

DATOS DE LA EDIFICACIÓN (Según Inspección Visual)

Uso actual: **AGRÍCOLA** Estado de conservación: **BUENO**

Nº de edificaciones: **1** Superficie aproximada de construcción: **35 m²**

Nº Plantas: **1**

OBSERVACIONES

AFECCIONES TERRITORIALES

ÁMBITO PROTECCIÓN DE LA VEGA

EXPEDIENTE ADMINISTRATIVO
(A cumplimentar por el Ayto.)

Licencia de Obras

No solicitada

Concedida

Denegada

Pendiente

Disciplina Urbanística:

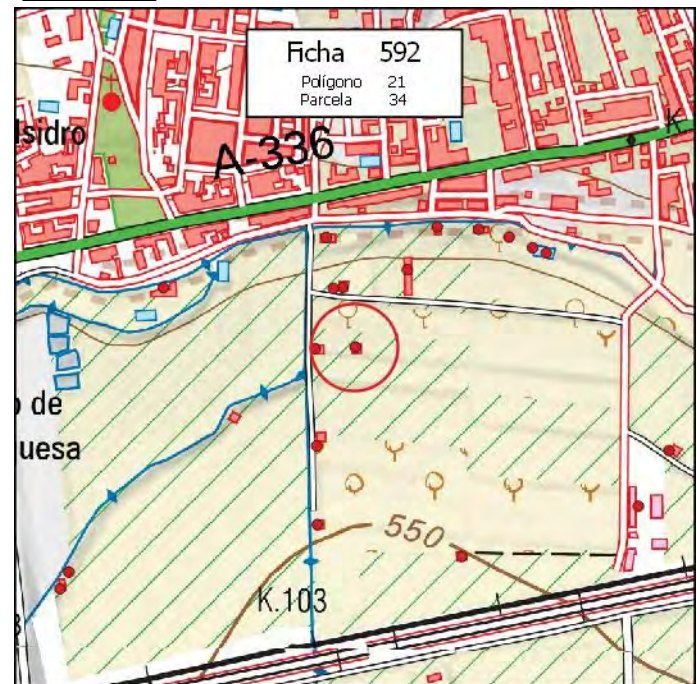
Expte. restablecimiento orden perturbado

Expediente de disciplina

Fotografía



Situación



MUNICIPIO: **PINOS PUENTE**

Nº de Ficha: **593**

DATOS CATASTRALES

Polígono: **21**

Paraje: **LAS LOCAS**

Parcela: **35**

Coordenadas UTM (ETRS89)

Superficie: **0,4200 Has.**

X: **428.849**

Y: **4.123.310**

DATOS DE LA EDIFICACIÓN (Según Inspección Visual)

Uso actual: **AGRÍCOLA**

Estado de conservación: **BUENO**

Nº de edificaciones: **1**

Superficie aproximada de construcción: **50 m²**

Nº Plantas: **1**

OBSERVACIONES

AFECCIONES TERRITORIALES

ÁMBITO PROTECCIÓN DE LA VEGA

EXPEDIENTE ADMINISTRATIVO

(A cumplimentar por el Ayto.)

Licencia de Obras

- No solicitada
- Concedida
- Denegada
- Pendiente

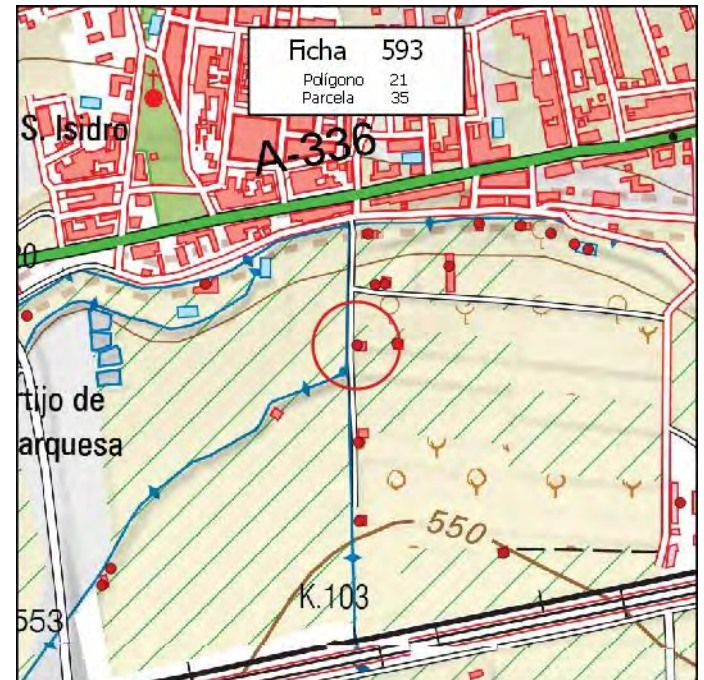
Disciplina Urbanística:

- Expte. restablecimiento orden perturbado
- Expediente de disciplina

Fotografía



Situación



MUNICIPIO: **PINOS PUENTE**

Nº de Ficha: **594**

DATOS CATASTRALES

Polígono: **21**

Paraje: **LAS LOCAS**

Parcela: **38**

Coordenadas UTM (ETRS89)

Superficie: **1,5200 Has.**

X: **428.851**

Y: **4.123.181**

DATOS DE LA EDIFICACIÓN (Según Inspección Visual)

Uso actual: **AGRÍCOLA**

Estado de conservación: **BUENO**

Nº de edificaciones: **1**

Superficie aproximada de construcción: **35 m²**

Nº Plantas: **1**

OBSERVACIONES

[Empty box for observations]

AFECCIONES TERRITORIALES

ÁMBITO PROTECCIÓN DE LA VEGA

EXPEDIENTE ADMINISTRATIVO

(A cumplimentar por el Ayto.)

Licencia de Obras

- No solicitada
- Concedida
- Denegada
- Pendiente

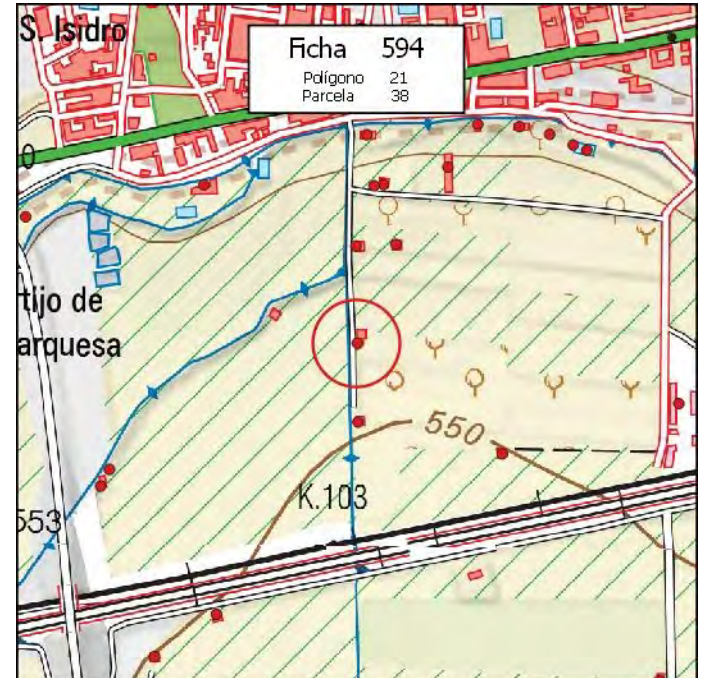
Disciplina Urbanística:

- Expte. restablecimiento orden perturbado
- Expediente de disciplina

Fotografía



Situación



MUNICIPIO: **PINOS PUENTE**

Nº de Ficha: **595**

DATOS CATASTRALES

Polígono: **21**

Paraje: **LAS LOCAS**

Parcela: **40**

Coordenadas UTM (ETRS89)

Superficie: **0,7300 Has.**

X: **428.852**

Y: **4.123.076**

DATOS DE LA EDIFICACIÓN (Según Inspección Visual)

Uso actual: **AGRÍCOLA**

Estado de conservación: **BUENO**

Nº de edificaciones: **1**

Superficie aproximada de construcción: **35 m²**

Nº Plantas: **1**

OBSERVACIONES

[Empty box for observations]

AFECCIONES TERRITORIALES

ÁMBITO PROTECCIÓN DE LA VEGA

EXPEDIENTE ADMINISTRATIVO

(A cumplimentar por el Ayto.)

Licencia de Obras

- No solicitada
- Concedida
- Denegada
- Pendiente

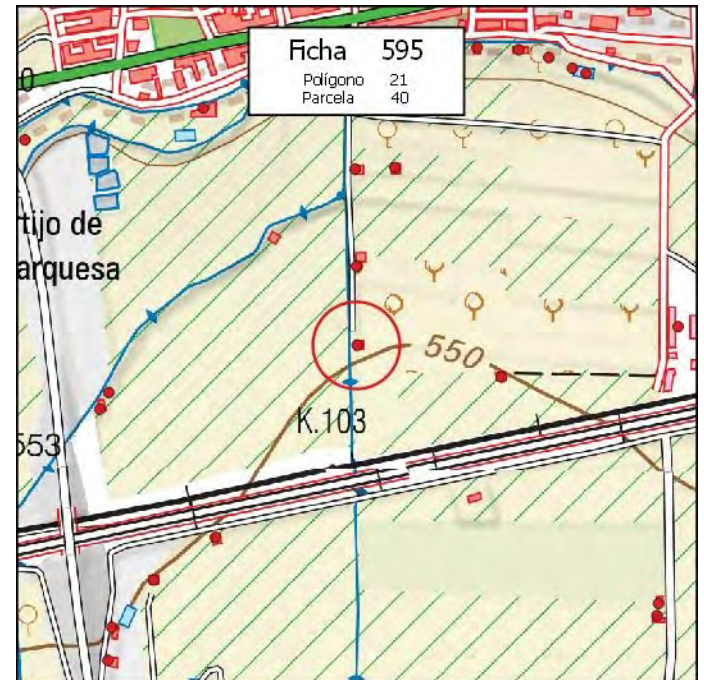
Disciplina Urbanística:

- Expte. restablecimiento orden perturbado
- Expediente de disciplina

Fotografía



Situación



MUNICIPIO: **PINOS PUENTE**

Nº de Ficha: **596**

DATOS CATASTRALES

Polígono: **21**

Paraje: **LAS LOCAS**

Parcela: **41**

Coordenadas UTM (ETRS89)

Superficie: **2,0100 Has.**

X: **429.043**

Y: **4.123.034**

DATOS DE LA EDIFICACIÓN (Según Inspección Visual)

Uso actual: **AGRÍCOLA**

Estado de conservación: **MUY BUENO**

Nº de edificaciones: **1**

Superficie aproximada de construcción: **50 m²**

Nº Plantas: **1**

OBSERVACIONES

AFECCIONES TERRITORIALES

ÁMBITO PROTECCIÓN DE LA VEGA

EXPEDIENTE ADMINISTRATIVO
(A cumplimentar por el Ayto.)

Licencia de Obras

No solicitada

Concedida

Denegada

Pendiente

Disciplina Urbanística:

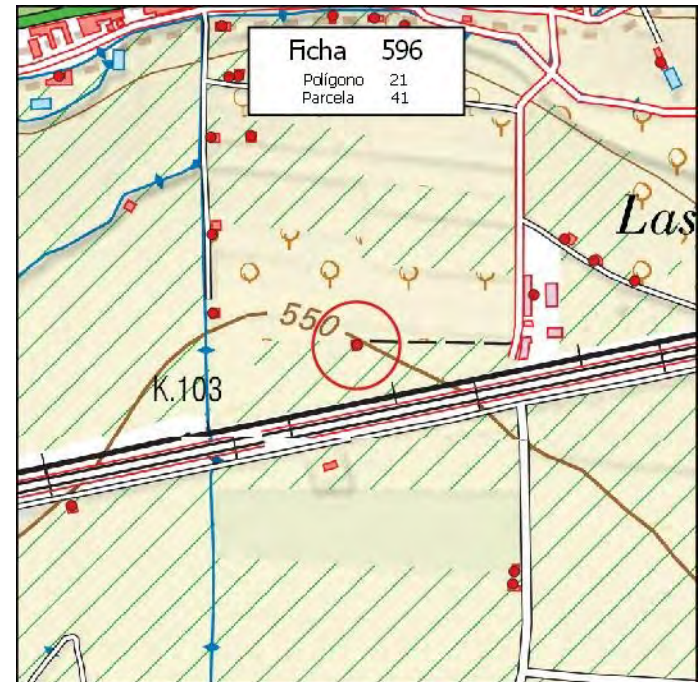
Expte. restablecimiento orden perturbado

Expediente de disciplina

Fotografía



Situación



MUNICIPIO: **PINOS PUENTE**

Nº de Ficha: **597**

DATOS CATASTRALES

Polígono: **21**

Paraje: **LAS LOCAS**

Parcela: **55**

Coordenadas UTM (ETRS89)

Superficie: **0,4600 Has.**

X: **429.065**

Y: **4.123.468**

DATOS DE LA EDIFICACIÓN (Según Inspección Visual)

Uso actual: **AGRÍCOLA**

Estado de conservación: **BUENO**

Nº de edificaciones: **1**

Superficie aproximada de construcción: **170 m²**

Nº Plantas: **1**

OBSERVACIONES

AFECCIONES TERRITORIALES

ÁMBITO PROTECCIÓN DE LA VEGA

EXPEDIENTE ADMINISTRATIVO
(A cumplimentar por el Ayto.)

Licencia de Obras

No solicitada

Concedida

Denegada

Pendiente

Disciplina Urbanística:

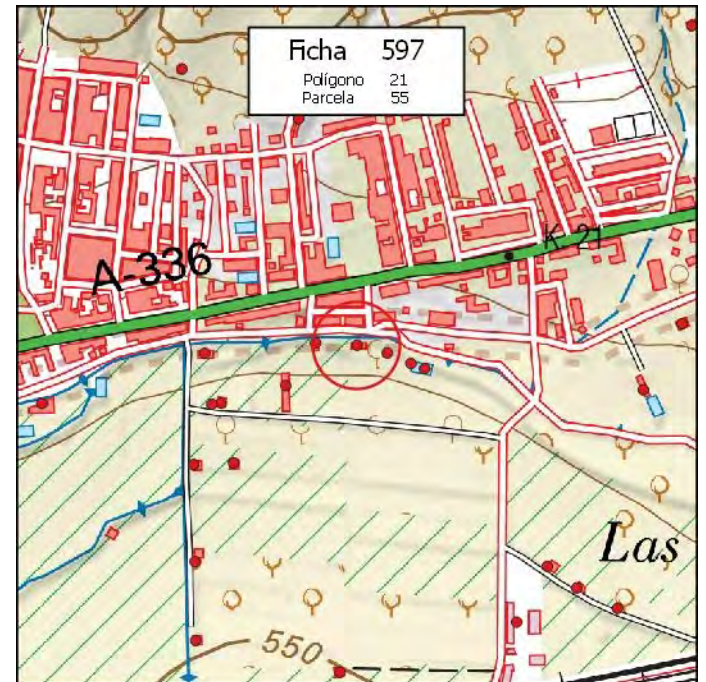
Expte. restablecimiento orden perturbado

Expediente de disciplina

Fotografía



Situación



MUNICIPIO: **PINOS PUENTE**

Nº de Ficha: **598**

DATOS CATASTRALES

Polígono: **21**

Paraje: **LAS LOCAS**

Parcela: **56**

Coordenadas UTM (ETRS89)

Superficie: **0,1500 Has.**

X: **429.105**

Y: **4.123.458**

DATOS DE LA EDIFICACIÓN (Según Inspección Visual)

Uso actual: **RESID-AGRÍCOLA**

Estado de conservación: **MUY BUENO**

Nº de edificaciones: **1**

Superficie aproximada de construcción: **50 m²**

Nº Plantas: **1**

OBSERVACIONES

AFECCIONES TERRITORIALES

ÁMBITO PROTECCIÓN DE LA VEGA

EXPEDIENTE ADMINISTRATIVO

(A cumplimentar por el Ayto.)

Licencia de Obras

- No solicitada
- Concedida
- Denegada
- Pendiente

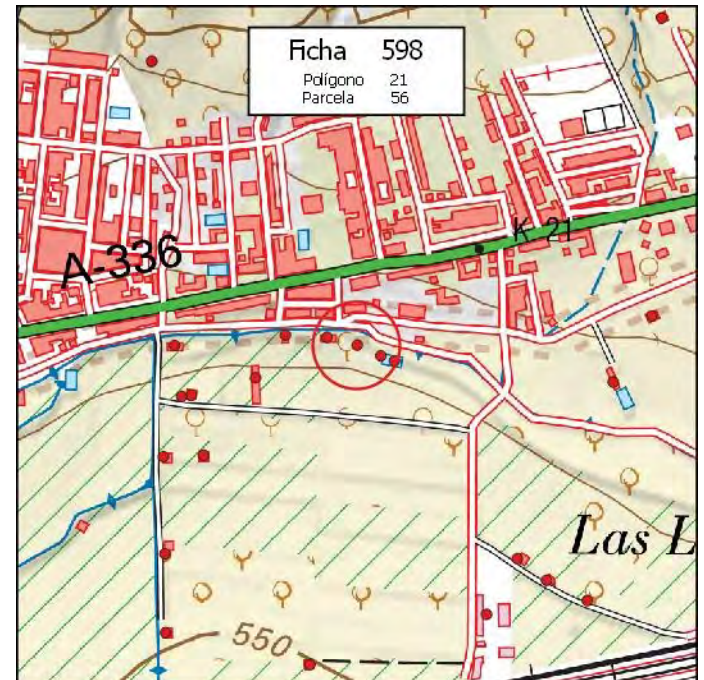
Disciplina Urbanística:

- Expte. restablecimiento orden perturbado
- Expediente de disciplina

Fotografía



Situación



MUNICIPIO: **PINOS PUENTE**

Nº de Ficha: **599**

DATOS CATASTRALES

Polígono: **21**

Paraje: **LAS LOCAS**

Parcela: **58**

Coordenadas UTM (ETRS89)

Superficie: **0,1400 Has.**

X: **429.136**

Y: **4.123.444**

DATOS DE LA EDIFICACIÓN (Según Inspección Visual)

Uso actual: **AGRÍCOLA**

Estado de conservación: **BUENO**

Nº de edificaciones: **1**

Superficie aproximada de construcción: **50 m²**

Nº Plantas: **1**

OBSERVACIONES

MÁS CASETA DE 4 M2

AFECCIONES TERRITORIALES

ÁMBITO PROTECCIÓN DE LA VEGA

EXPEDIENTE ADMINISTRATIVO

(A cumplimentar por el Ayto.)

Licencia de Obras

- No solicitada
- Concedida
- Denegada
- Pendiente

Disciplina Urbanística:

- Expte. restablecimiento orden perturbado
- Expediente de disciplina

Fotografía



Situación



MUNICIPIO: **PINOS PUENTE**

Nº de Ficha: **600**

DATOS CATASTRALES

Polígono: **21**

Paraje: **LAS LOCAS**

Parcela: **59**

Coordenadas UTM (ETRS89)

Superficie: **0,1600 Has.**

X: **429.154**

Y: **4.123.437**

DATOS DE LA EDIFICACIÓN (Según Inspección Visual)

Uso actual: **RESID-AGRÍCOLA**

Estado de conservación: **MUY BUENO**

Nº de edificaciones: **1**

Superficie aproximada de construcción: **70 m²**

Nº Plantas: **1**

OBSERVACIONES

AFECCIONES TERRITORIALES

ÁMBITO PROTECCIÓN DE LA VEGA

EXPEDIENTE ADMINISTRATIVO

(A cumplimentar por el Ayto.)

Licencia de Obras

- No solicitada
- Concedida
- Denegada
- Pendiente

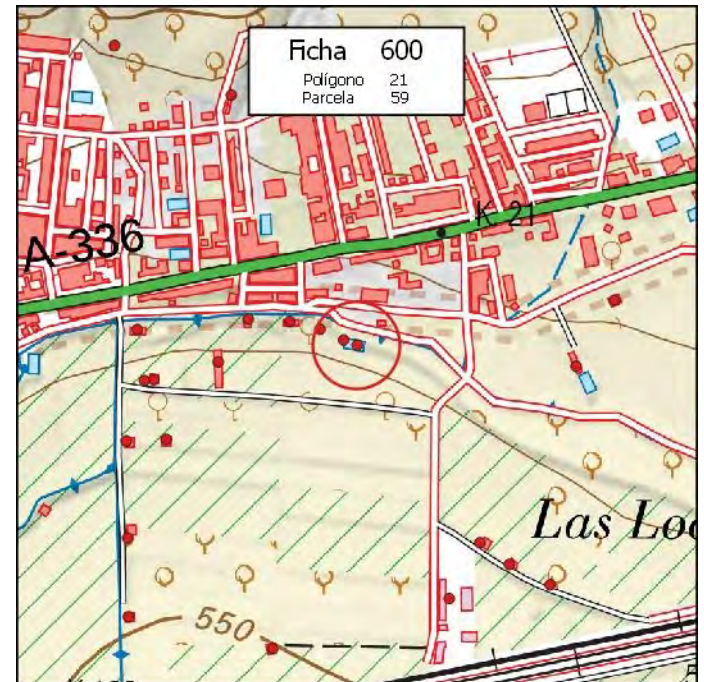
Disciplina Urbanística:

- Expte. restablecimiento orden perturbado
- Expediente de disciplina

Fotografía



Situación



MUNICIPIO: **PINOS PUENTE**

Nº de Ficha: **601**

DATOS CATASTRALES

Polígono: **21**

Paraje: **LAS ZAHONAS**

Parcela: **65**

Coordenadas UTM (ETRS89)

Superficie: **0,5000 Has.**

X: **429.444** Y: **4.123.409**

DATOS DE LA EDIFICACIÓN (Según Inspección Visual)

Uso actual: **RESID-AGRÍCOLA**

Estado de conservación: **MUY BUENO**

Nº de edificaciones: **1**

Superficie aproximada de construcción: **155 m²**

Nº Plantas: **1**

OBSERVACIONES

MÁS PISCINA DE 30 M2 Y NAVE DE 60 M2

AFECCIONES TERRITORIALES

ÁMBITO PROTECCIÓN DE LA VEGA

EXPEDIENTE ADMINISTRATIVO

(A cumplimentar por el Ayto.)

Licencia de Obras

- No solicitada
- Concedida
- Denegada
- Pendiente

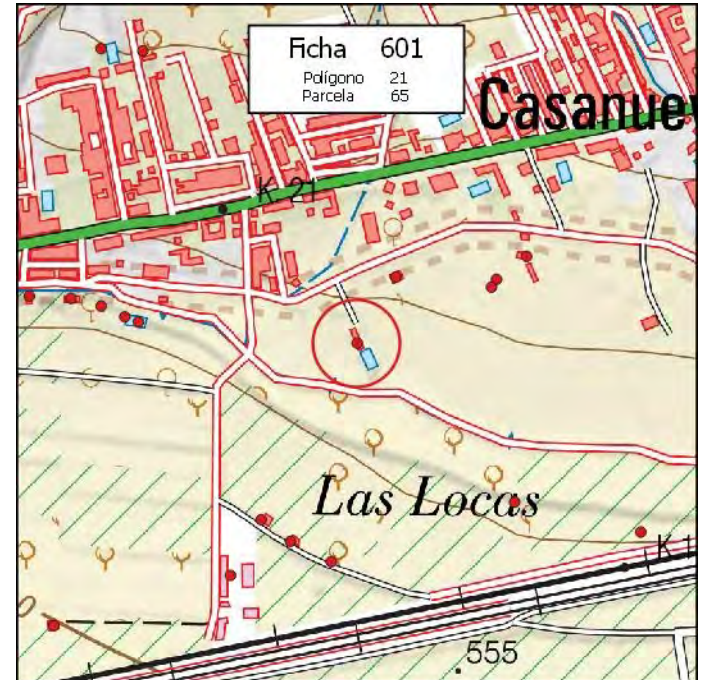
Disciplina Urbanística:

- Expte. restablecimiento orden perturbado
- Expediente de disciplina

Fotografía



Situación



MUNICIPIO: **PINOS PUENTE**

Nº de Ficha: **602**

DATOS CATASTRALES

Polígono: **21**

Paraje: **LAS ZAHONAS**

Parcela: **67**

Coordenadas UTM (ETRS89)

Superficie: **0,7500 Has.**

X: **429.495**

Y: **4.123.497**

DATOS DE LA EDIFICACIÓN (Según Inspección Visual)

Uso actual: **RESID-AGRÍCOLA**

Estado de conservación: **MUY BUENO**

Nº de edificaciones: **1**

Superficie aproximada de construcción: **180 m²**

Nº Plantas: **2**

OBSERVACIONES

AFECCIONES TERRITORIALES

ÁMBITO PROTECCIÓN DE LA VEGA

EXPEDIENTE ADMINISTRATIVO

(A cumplimentar por el Ayto.)

Licencia de Obras

- No solicitada
- Concedida
- Denegada
- Pendiente

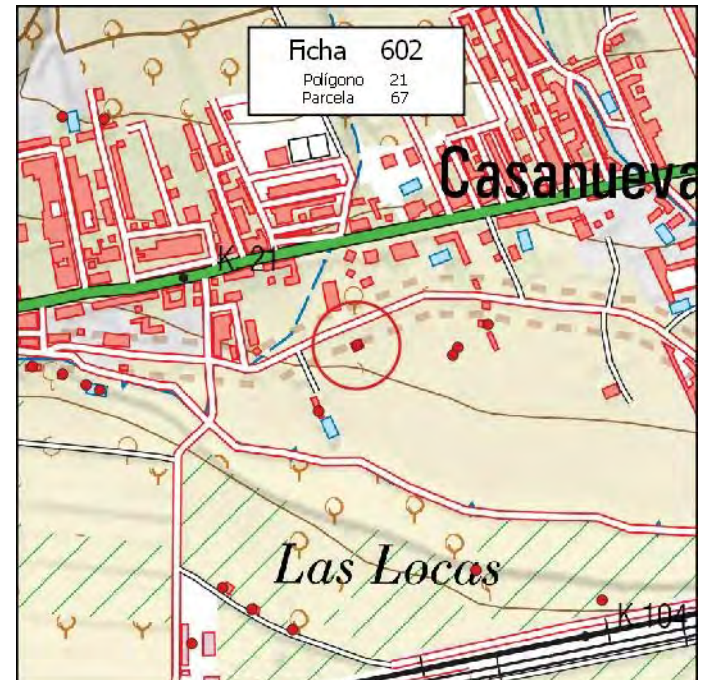
Disciplina Urbanística:

- Expte. restablecimiento orden perturbado
- Expediente de disciplina

Fotografía



Situación



MUNICIPIO: **PINOS PUENTE**

Nº de Ficha: **603**

DATOS CATASTRALES

Polígono: **21**

Paraje: **LAS ZAHONAS**

Parcela: **73**

Coordenadas UTM (ETRS89)

Superficie: **0,4200 Has.**

X: **429.622**

Y: **4.123.483**

DATOS DE LA EDIFICACIÓN (Según Inspección Visual)

Uso actual: **AGRÍCOLA**

Estado de conservación: **BUENO**

Nº de edificaciones: **1**

Superficie aproximada de construcción: **50 m²**

Nº Plantas: **1**

OBSERVACIONES

AFECCIONES TERRITORIALES

ÁMBITO PROTECCIÓN DE LA VEGA

EXPEDIENTE ADMINISTRATIVO

(A cumplimentar por el Ayto.)

Licencia de Obras

- No solicitada
- Concedida
- Denegada
- Pendiente

Disciplina Urbanística:

- Expte. restablecimiento orden perturbado
- Expediente de disciplina

Fotografía



Situación



MUNICIPIO: **PINOS PUENTE**

Nº de Ficha: **604**

DATOS CATASTRALES

Polígono: **21**

Paraje: **LAS ZAHONAS**

Parcela: **75**

Coordenadas UTM (ETRS89)

Superficie: **0,3600 Has.**

X: **429.628**

Y: **4.123.494**

DATOS DE LA EDIFICACIÓN (Según Inspección Visual)

Uso actual: **AGRÍCOLA**

Estado de conservación: **MUY BUENO**

Nº de edificaciones: **1**

Superficie aproximada de construcción: **65 m²**

Nº Plantas: **1**

OBSERVACIONES

AFECCIONES TERRITORIALES

ÁMBITO PROTECCIÓN DE LA VEGA

EXPEDIENTE ADMINISTRATIVO

(A cumplimentar por el Ayto.)

Licencia de Obras

- No solicitada
- Concedida
- Denegada
- Pendiente

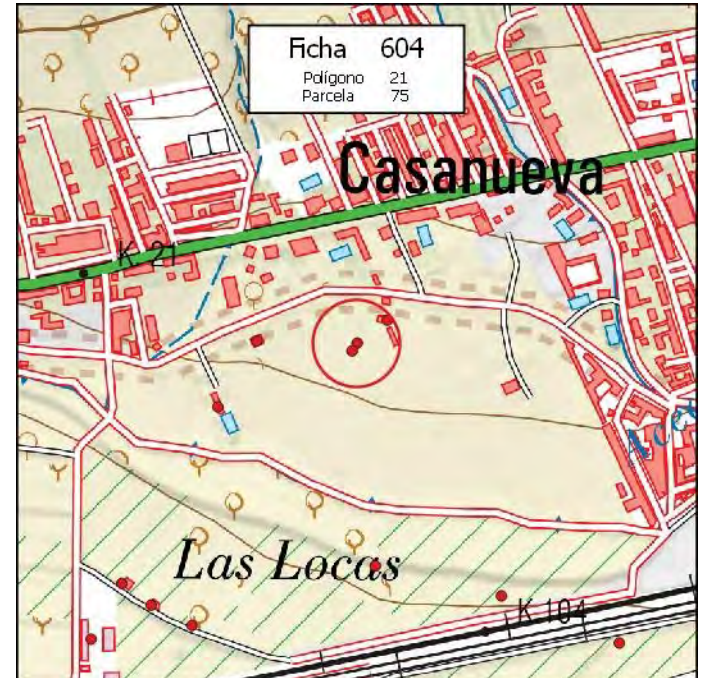
Disciplina Urbanística:

- Expte. restablecimiento orden perturbado
- Expediente de disciplina

Fotografía



Situación



MUNICIPIO: **PINOS PUENTE**

Nº de Ficha: **605**

DATOS CATASTRALES

Polígono: **21**

Paraje: **LAS ZAHONAS**

Parcela: **77**

Coordenadas UTM (ETRS89)

Superficie: **0,3600 Has.**

X: **429.668**

Y: **4.123.524**

DATOS DE LA EDIFICACIÓN (Según Inspección Visual)

Uso actual: **AGRÍCOLA**

Estado de conservación: **BUENO**

Nº de edificaciones: **1**

Superficie aproximada de construcción: **220 m²**

Nº Plantas: **1**

OBSERVACIONES

AFECCIONES TERRITORIALES

ÁMBITO PROTECCIÓN DE LA VEGA

EXPEDIENTE ADMINISTRATIVO

(A cumplimentar por el Ayto.)

Licencia de Obras

- No solicitada
- Concedida
- Denegada
- Pendiente

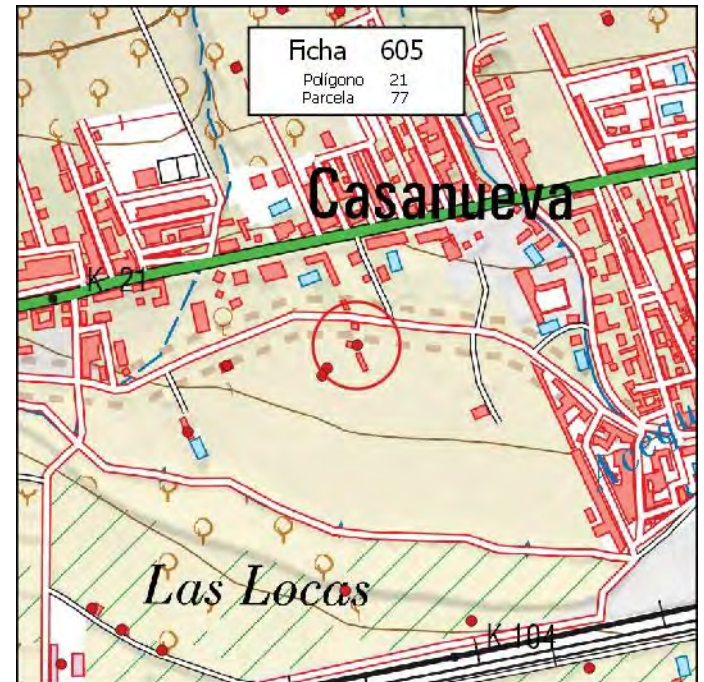
Disciplina Urbanística:

- Expte. restablecimiento orden perturbado
- Expediente de disciplina

Fotografía



Situación



MUNICIPIO: **PINOS PUENTE**

Nº de Ficha: **606**

DATOS CATASTRALES

Polígono: **21**

Paraje: **LAS ZAHONAS**

Parcela: **98**

Coordenadas UTM (ETRS89)

Superficie: **0,5600 Has.**

X: **429.317**

Y: **4.123.175**

DATOS DE LA EDIFICACIÓN (Según Inspección Visual)

Uso actual: **RESID-AGRÍCOLA**

Estado de conservación: **MUY BUENO**

Nº de edificaciones: **1**

Superficie aproximada de construcción: **50 m²**

Nº Plantas: **1**

OBSERVACIONES

AFECCIONES TERRITORIALES

ÁMBITO PROTECCIÓN DE LA VEGA

EXPEDIENTE ADMINISTRATIVO

(A cumplimentar por el Ayto.)

Licencia de Obras

- No solicitada
- Concedida
- Denegada
- Pendiente

Disciplina Urbanística:

- Expte. restablecimiento orden perturbado
- Expediente de disciplina

Fotografía



Situación



MUNICIPIO: **PINOS PUENTE**

Nº de Ficha: **607**

DATOS CATASTRALES

Polígono: **21**

Paraje: **LAS ZAHONAS**

Parcela: **99**

Coordenadas UTM (ETRS89)

Superficie: **0,7900 Has.**

X: **429.276** Y: **4.123.101**

DATOS DE LA EDIFICACIÓN (Según Inspección Visual)

Uso actual: **AGRÍCOLA**

Estado de conservación: **MUY BUENO**

Nº de edificaciones: **1**

Superficie aproximada de construcción: **1550 m²**

Nº Plantas: **1**

OBSERVACIONES

AFECCIONES TERRITORIALES

ÁMBITO PROTECCIÓN DE LA VEGA

EXPEDIENTE ADMINISTRATIVO
(A cumplimentar por el Ayto.)

Licencia de Obras

No solicitada

Concedida

Denegada

Pendiente

Disciplina Urbanística:

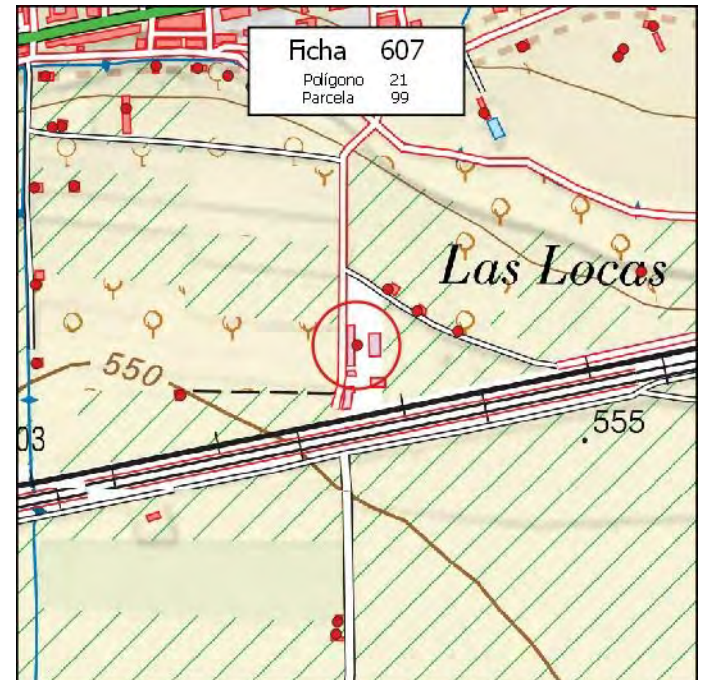
Expte. restablecimiento orden perturbado

Expediente de disciplina

Fotografía



Situación



MUNICIPIO: **PINOS PUENTE**

Nº de Ficha: **608**

DATOS CATASTRALES

Polígono: **21**

Paraje: **LAS ZAHONAS**

Parcela: **101**

Coordenadas UTM (ETRS89)

Superficie: **0,6300 Has.**

X: **429.356**

Y: **4.123.146**

DATOS DE LA EDIFICACIÓN (Según Inspección Visual)

Uso actual: **RESID-AGRÍCOLA**

Estado de conservación: **REGULAR**

Nº de edificaciones: **1**

Superficie aproximada de construcción: **60 m²**

Nº Plantas: **1**

OBSERVACIONES

AFECCIONES TERRITORIALES

ÁMBITO PROTECCIÓN DE LA VEGA

EXPEDIENTE ADMINISTRATIVO

(A cumplimentar por el Ayto.)

Licencia de Obras

- No solicitada
- Concedida
- Denegada
- Pendiente

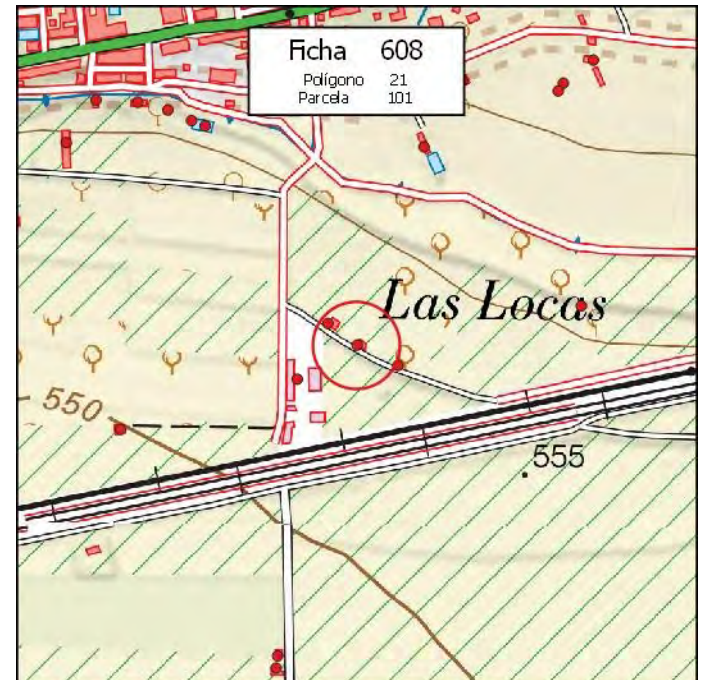
Disciplina Urbanística:

- Expte. restablecimiento orden perturbado
- Expediente de disciplina

Fotografía



Situación



MUNICIPIO: **PINOS PUENTE**

Nº de Ficha: **609**

DATOS CATASTRALES

Polígono: **21**

Paraje: **LAS ZAHONAS**

Parcela: **104**

Coordenadas UTM (ETRS89)

Superficie: **0,8200 Has.**

X: **429.410**

Y: **4.123.119**

DATOS DE LA EDIFICACIÓN (Según Inspección Visual)

Uso actual: **RESID-AGRÍCOLA**

Estado de conservación: **MUY BUENO**

Nº de edificaciones: **1**

Superficie aproximada de construcción: **60 m²**

Nº Plantas: **1**

OBSERVACIONES

AFECCIONES TERRITORIALES

ÁMBITO PROTECCIÓN DE LA VEGA

EXPEDIENTE ADMINISTRATIVO

(A cumplimentar por el Ayto.)

Licencia de Obras

- No solicitada
- Concedida
- Denegada
- Pendiente

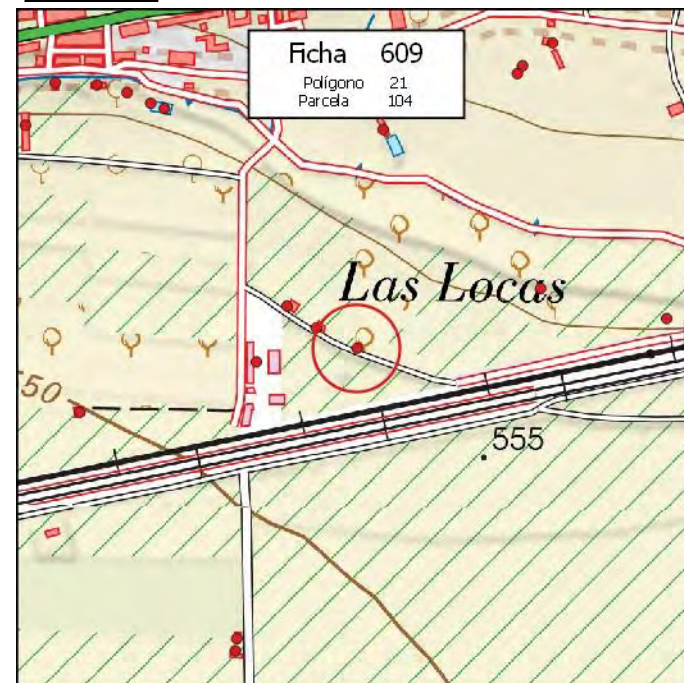
Disciplina Urbanística:

- Expte. restablecimiento orden perturbado
- Expediente de disciplina

Fotografía



Situación



MUNICIPIO: **PINOS PUENTE**

Nº de Ficha: **610**

DATOS CATASTRALES

Polígono: **21**

Paraje: **LAS ZAHONAS**

Parcela: **113**

Coordenadas UTM (ETRS89)

Superficie: **0,2200 Has.**

X: **429.652**

Y: **4.123.198**

DATOS DE LA EDIFICACIÓN (Según Inspección Visual)

Uso actual: **RESID-AGRÍCOLA**

Estado de conservación: **BUENO**

Nº de edificaciones: **1**

Superficie aproximada de construcción: **75 m²**

Nº Plantas: **1**

OBSERVACIONES

AFECCIONES TERRITORIALES

ÁMBITO PROTECCIÓN DE LA VEGA

EXPEDIENTE ADMINISTRATIVO

(A cumplimentar por el Ayto.)

Licencia de Obras

- No solicitada
- Concedida
- Denegada
- Pendiente

Disciplina Urbanística:

- Expte. restablecimiento orden perturbado
- Expediente de disciplina

Fotografía



Situación



MUNICIPIO: **PINOS PUENTE**

Nº de Ficha: **611**

DATOS CATASTRALES

Polígono: **21**

Paraje: **LAS ZAHONAS**

Parcela: **116**

Coordenadas UTM (ETRS89)

Superficie: **0,3300 Has.**

X: **429.819**

Y: **4.123.158**

DATOS DE LA EDIFICACIÓN (Según Inspección Visual)

Uso actual: **AGRÍCOLA**

Estado de conservación: **BUENO**

Nº de edificaciones: **1**

Superficie aproximada de construcción: **8 m²**

Nº Plantas: **1**

OBSERVACIONES

[Empty box for observations]

AFECCIONES TERRITORIALES

ÁMBITO PROTECCIÓN DE LA VEGA

EXPEDIENTE ADMINISTRATIVO
(A cumplimentar por el Ayto.)

Licencia de Obras

No solicitada

Concedida

Denegada

Pendiente

Disciplina Urbanística:

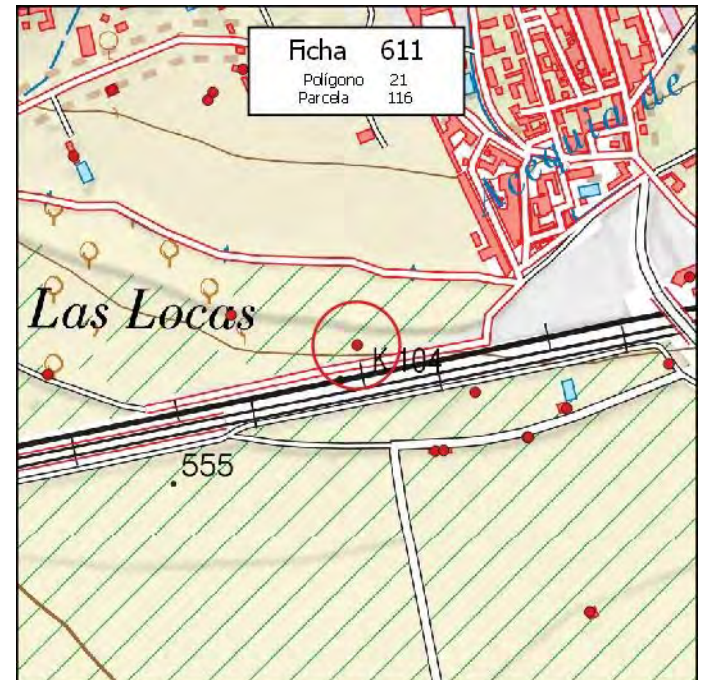
Expte. restablecimiento orden perturbado

Expediente de disciplina

Fotografía



Situación



MUNICIPIO: **PINOS PUENTE**

Nº de Ficha: **612**

DATOS CATASTRALES

Polígono: **21**

Paraje: **HUERTAS DEL MOLINO**

Parcela: **122**

Coordenadas UTM (ETRS89)

Superficie: **0,1800 Has.**

X: **430.259** Y: **4.123.249**

DATOS DE LA EDIFICACIÓN (Según Inspección Visual)

Uso actual: **RESID-AGRÍCOLA**

Estado de conservación: **BUENO**

Nº de edificaciones: **1**

Superficie aproximada de construcción: **450 m²**

Nº Plantas: **1**

OBSERVACIONES

[Empty box for observations]

AFECCIONES TERRITORIALES

ÁMBITO PROTECCIÓN DE LA VEGA

EXPEDIENTE ADMINISTRATIVO

(A cumplimentar por el Ayto.)

Licencia de Obras

- No solicitada
- Concedida
- Denegada
- Pendiente

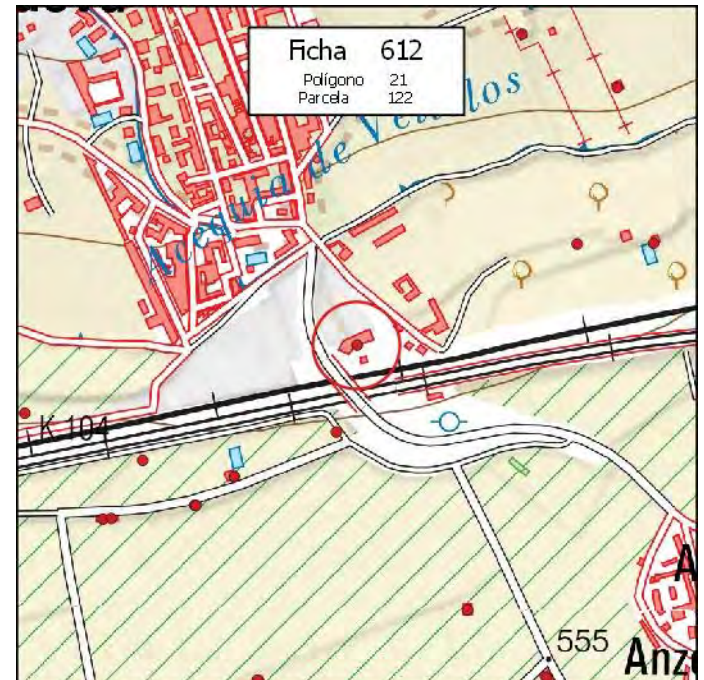
Disciplina Urbanística:

- Expte. restablecimiento orden perturbado
- Expediente de disciplina

Fotografía



Situación



MUNICIPIO: **PINOS PUENTE**

Nº de Ficha: **613**

DATOS CATASTRALES

Polígono: **21**

Paraje: **FUENTECILLA**

Parcela: **130**

Coordenadas UTM (ETRS89)

Superficie: **0,2100 Has.**

X: **428.523**

Y: **4.123.013**

DATOS DE LA EDIFICACIÓN (Según Inspección Visual)

Uso actual: **AGRÍCOLA**

Estado de conservación: **REGULAR**

Nº de edificaciones: **1**

Superficie aproximada de construcción: **30 m²**

Nº Plantas: **1**

OBSERVACIONES

MÁS NAVE DE 25 M2

AFECCIONES TERRITORIALES

ÁMBITO PROTECCIÓN DE LA VEGA

EXPEDIENTE ADMINISTRATIVO

(A cumplimentar por el Ayto.)

Licencia de Obras

- No solicitada
- Concedida
- Denegada
- Pendiente

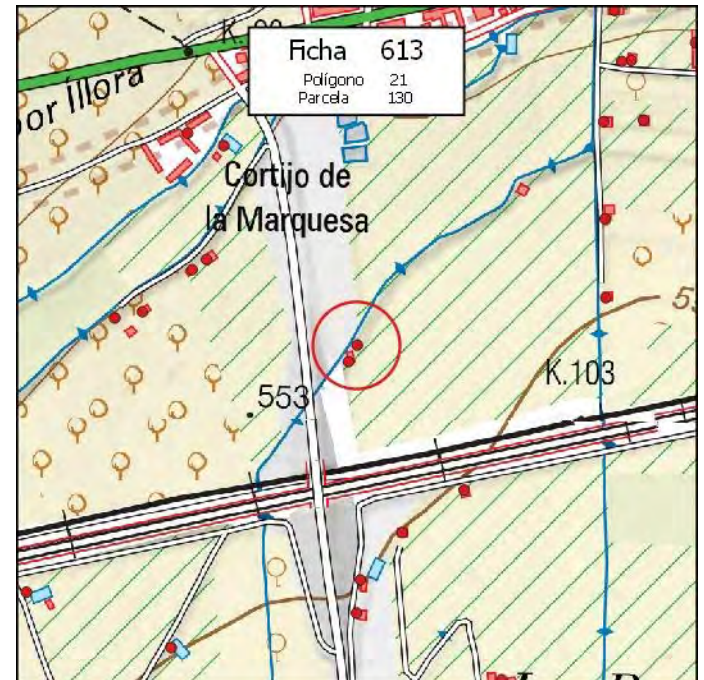
Disciplina Urbanística:

- Expte. restablecimiento orden perturbado
- Expediente de disciplina

Fotografía



Situación



MUNICIPIO: **PINOS PUENTE**

Nº de Ficha: **614**

DATOS CATASTRALES

Polígono: **22**

Paraje: **CHINARES**

Parcela: **5**

Coordenadas UTM (ETRS89)

Superficie: **0,1700 Has.**

X: **429.975**

Y: **4.123.096**

DATOS DE LA EDIFICACIÓN (Según Inspección Visual)

Uso actual: **AGRÍCOLA**

Estado de conservación: **REGULAR**

Nº de edificaciones: **1**

Superficie aproximada de construcción: **60 m²**

Nº Plantas: **1**

OBSERVACIONES

AFECCIONES TERRITORIALES

ÁMBITO PROTECCIÓN DE LA VEGA

EXPEDIENTE ADMINISTRATIVO

(A cumplimentar por el Ayto.)

Licencia de Obras

- No solicitada
- Concedida
- Denegada
- Pendiente

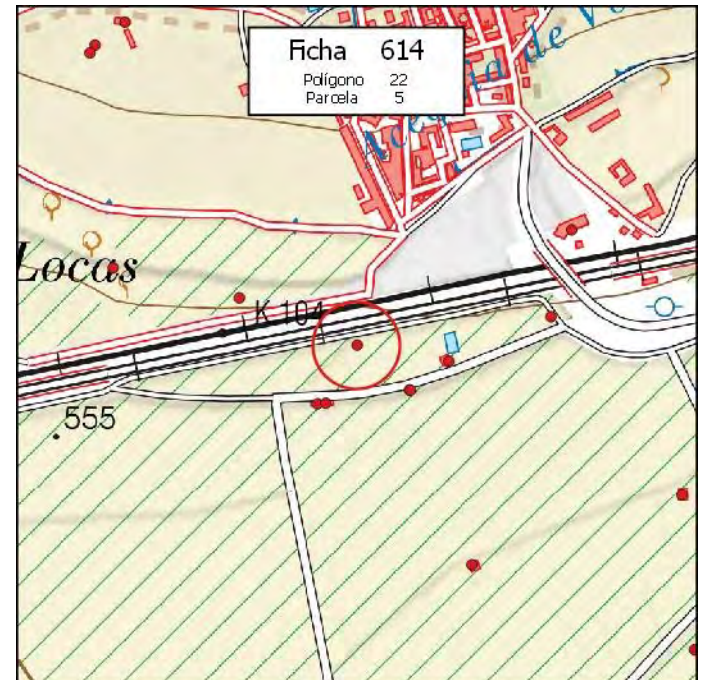
Disciplina Urbanística:

- Expte. restablecimiento orden perturbado
- Expediente de disciplina

Fotografía



Situación



MUNICIPIO: **PINOS PUENTE**

Nº de Ficha: **615**

DATOS CATASTRALES

Polígono: **22**

Paraje: **CHINARES**

Parcela: **8**

Coordenadas UTM (ETRS89)

Superficie: **0,2000 Has.**

X: **430.096**

Y: **4.123.074**

DATOS DE LA EDIFICACIÓN (Según Inspección Visual)

Uso actual: **RESID-AGRÍCOLA**

Estado de conservación: **MUY BUENO**

Nº de edificaciones: **1**

Superficie aproximada de construcción: **90 m²**

Nº Plantas: **1**

OBSERVACIONES

MÁS PISCINA DE 35 M2

AFECCIONES TERRITORIALES

ÁMBITO PROTECCIÓN DE LA VEGA

EXPEDIENTE ADMINISTRATIVO

(A cumplimentar por el Ayto.)

Licencia de Obras

- No solicitada
- Concedida
- Denegada
- Pendiente

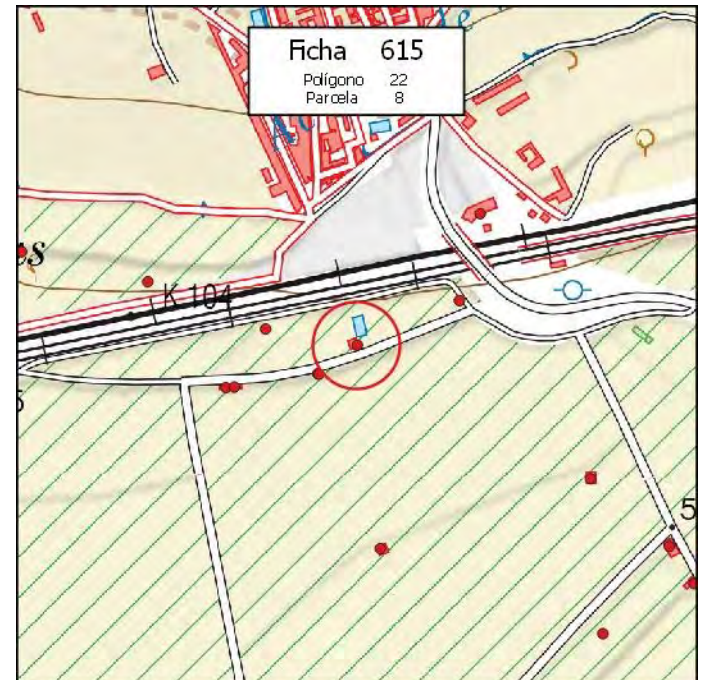
Disciplina Urbanística:

- Expte. restablecimiento orden perturbado
- Expediente de disciplina

Fotografía



Situación



MUNICIPIO: **PINOS PUENTE**

Nº de Ficha: **616**

DATOS CATASTRALES

Polígono: **22**

Paraje: **CHINARES**

Parcela: **10**

Coordenadas UTM (ETRS89)

Superficie: **0,1300 Has.**

X: **430.231**

Y: **4.123.133**

DATOS DE LA EDIFICACIÓN (Según Inspección Visual)

Uso actual: **AGRÍCOLA**

Estado de conservación: **BUENO**

Nº de edificaciones: **1**

Superficie aproximada de construcción: **40 m²**

Nº Plantas: **1**

OBSERVACIONES

AFECCIONES TERRITORIALES

ÁMBITO PROTECCIÓN DE LA VEGA

EXPEDIENTE ADMINISTRATIVO

(A cumplimentar por el Ayto.)

Licencia de Obras

- No solicitada
- Concedida
- Denegada
- Pendiente

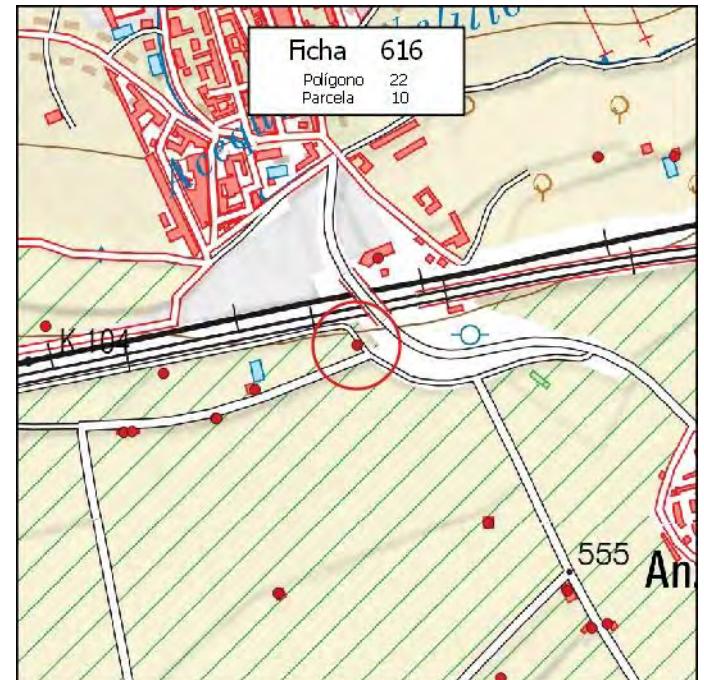
Disciplina Urbanística:

- Expte. restablecimiento orden perturbado
- Expediente de disciplina

Fotografía



Situación



MUNICIPIO: **PINOS PUENTE**

Nº de Ficha: **617**

DATOS CATASTRALES

Polígono: **22**

Paraje: **GURUGU ALTO**

Parcela: **23**

Coordenadas UTM (ETRS89)

Superficie: **1,4000 Has.**

X: **430.044**

Y: **4.123.036**

DATOS DE LA EDIFICACIÓN (Según Inspección Visual)

Uso actual: **AGRÍCOLA**

Estado de conservación: **REGULAR**

Nº de edificaciones: **1**

Superficie aproximada de construcción: **9 m²**

Nº Plantas: **1**

OBSERVACIONES

AFECCIONES TERRITORIALES

ÁMBITO PROTECCIÓN DE LA VEGA

EXPEDIENTE ADMINISTRATIVO

(A cumplimentar por el Ayto.)

Licencia de Obras

- No solicitada
- Concedida
- Denegada
- Pendiente

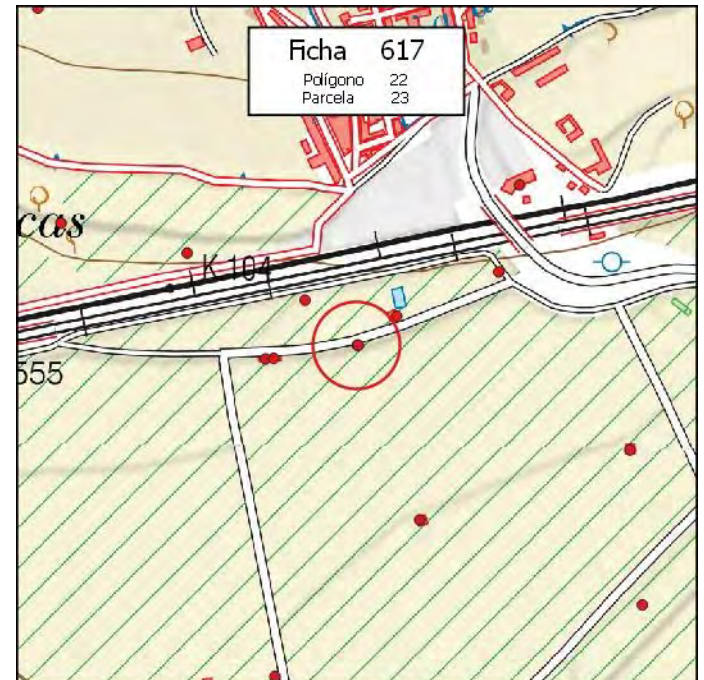
Disciplina Urbanística:

- Expte. restablecimiento orden perturbado
- Expediente de disciplina

Fotografía



Situación



MUNICIPIO: **PINOS PUENTE**

Nº de Ficha: **618**

DATOS CATASTRALES

Polígono: **22**

Paraje: **GURUGU ALTO**

Parcela: **23**

Coordenadas UTM (ETRS89)

Superficie: **1,4000 Has.**

X: **430.046**

Y: **4.123.036**

DATOS DE LA EDIFICACIÓN (Según Inspección Visual)

Uso actual: **AGRÍCOLA**

Estado de conservación: **MUY BUENO**

Nº de edificaciones: **1**

Superficie aproximada de construcción: **6 m²**

Nº Plantas: **1**

OBSERVACIONES

AFECCIONES TERRITORIALES

ÁMBITO PROTECCIÓN DE LA VEGA

EXPEDIENTE ADMINISTRATIVO

(A cumplimentar por el Ayto.)

Licencia de Obras

- No solicitada
- Concedida
- Denegada
- Pendiente

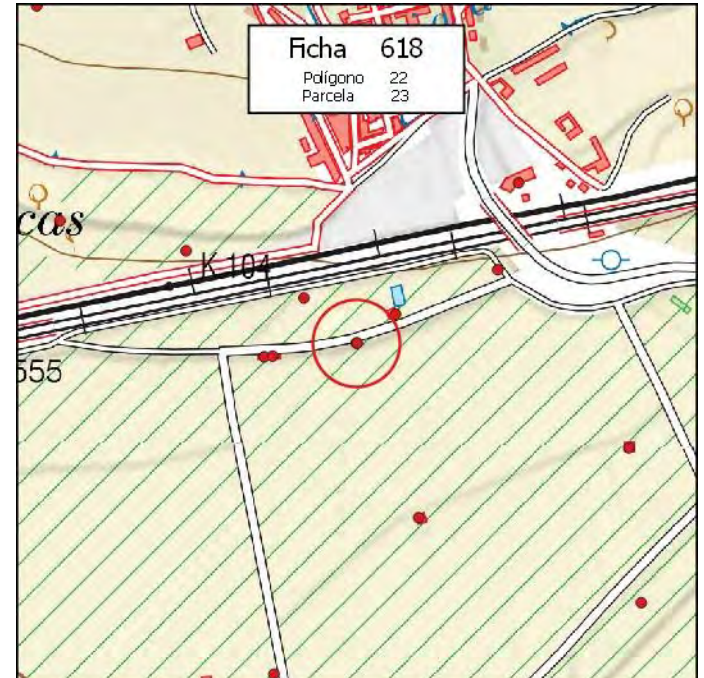
Disciplina Urbanística:

- Expte. restablecimiento orden perturbado
- Expediente de disciplina

Fotografía



Situación



MUNICIPIO: **PINOS PUENTE**

Nº de Ficha: **619**

DATOS CATASTRALES

Polígono: **22**

Paraje: **GURUGU ALTO**

Parcela: **26**

Coordenadas UTM (ETRS89)

Superficie: **0,5000 Has.**

X: **429.934** Y: **4.123.018**

DATOS DE LA EDIFICACIÓN (Según Inspección Visual)

Uso actual: **RESID-AGRÍCOLA**

Estado de conservación: **BUENO**

Nº de edificaciones: **1**

Superficie aproximada de construcción: **80 m²**

Nº Plantas: **1**

OBSERVACIONES

AFECCIONES TERRITORIALES

ÁMBITO PROTECCIÓN DE LA VEGA

EXPEDIENTE ADMINISTRATIVO

(A cumplimentar por el Ayto.)

Licencia de Obras

- No solicitada
- Concedida
- Denegada
- Pendiente

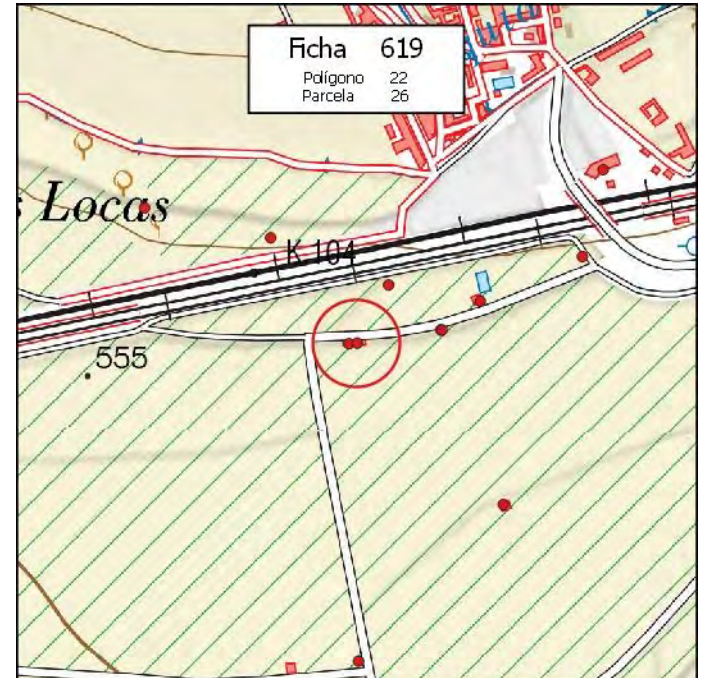
Disciplina Urbanística:

- Expte. restablecimiento orden perturbado
- Expediente de disciplina

Fotografía



Situación



MUNICIPIO: **PINOS PUENTE**

Nº de Ficha: **620**

DATOS CATASTRALES

Polígono: **22**

Paraje: **GURUGU ALTO**

Parcela: **27**

Coordenadas UTM (ETRS89)

Superficie: **0,5400 Has.**

X: **429.923**

Y: **4.123.018**

DATOS DE LA EDIFICACIÓN (Según Inspección Visual)

Uso actual: **RESID-AGRÍCOLA**

Estado de conservación: **BUENO**

Nº de edificaciones: **1**

Superficie aproximada de construcción: **60 m²**

Nº Plantas: **1**

OBSERVACIONES

AFECCIONES TERRITORIALES

ÁMBITO PROTECCIÓN DE LA VEGA

EXPEDIENTE ADMINISTRATIVO
(A cumplimentar por el Ayto.)

Licencia de Obras

No solicitada

Concedida

Denegada

Pendiente

Disciplina Urbanística:

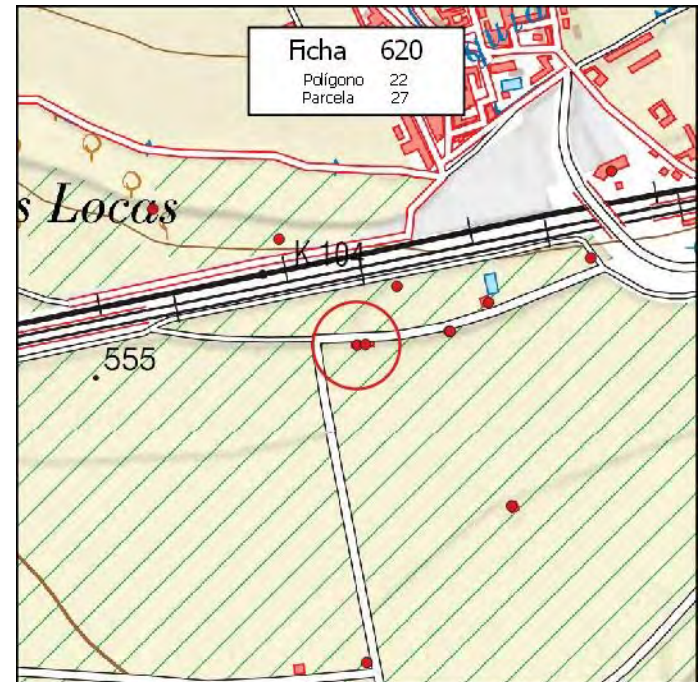
Expte. restablecimiento orden perturbado

Expediente de disciplina

Fotografía



Situación



MUNICIPIO: **PINOS PUENTE**

Nº de Ficha: **621**

DATOS CATASTRALES

Polígono: **22**

Paraje: **GURUGU**

Parcela: **33**

Coordenadas UTM (ETRS89)

Superficie: **1,6400 Has.**

X: **430.117**

Y: **4.122.475**

DATOS DE LA EDIFICACIÓN (Según Inspección Visual)

Uso actual: **AGRÍCOLA**

Estado de conservación: **MUY BUENO**

Nº de edificaciones: **1**

Superficie aproximada de construcción: **50 m²**

Nº Plantas: **1**

OBSERVACIONES

AFECCIONES TERRITORIALES

ÁMBITO PROTECCIÓN DE LA VEGA

EXPEDIENTE ADMINISTRATIVO

(A cumplimentar por el Ayto.)

Licencia de Obras

- No solicitada
- Concedida
- Denegada
- Pendiente

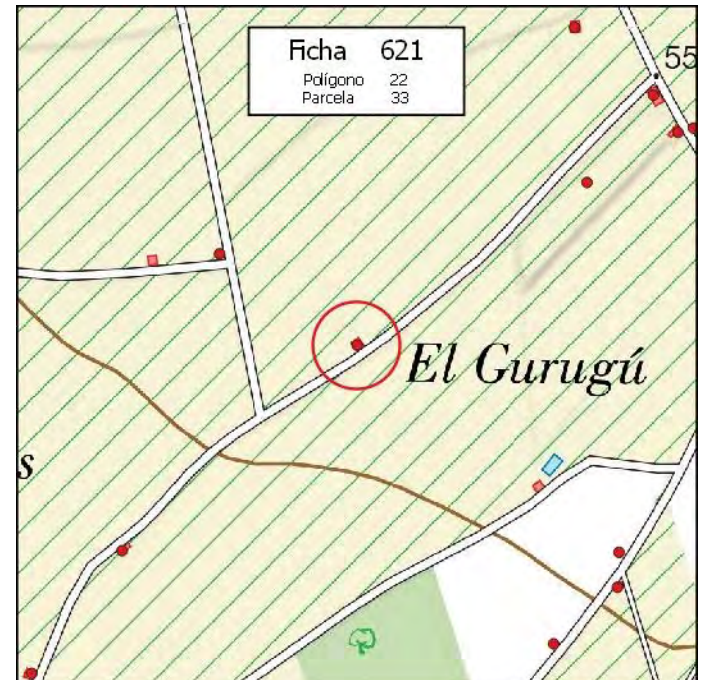
Disciplina Urbanística:

- Expte. restablecimiento orden perturbado
- Expediente de disciplina

Fotografía



Situación



MUNICIPIO: **PINOS PUENTE**

Nº de Ficha: **622**

DATOS CATASTRALES

Polígono: **22**

Paraje: **GURUGU**

Parcela: **36**

Coordenadas UTM (ETRS89)

Superficie: **1,1100 Has.**

X: **430.127**

Y: **4.122.804**

DATOS DE LA EDIFICACIÓN (Según Inspección Visual)

Uso actual: **AGRÍCOLA**

Estado de conservación: **BUENO**

Nº de edificaciones: **1**

Superficie aproximada de construcción: **40 m²**

Nº Plantas: **1**

OBSERVACIONES

Empty box for observations.

AFECCIONES TERRITORIALES

ÁMBITO PROTECCIÓN DE LA VEGA

EXPEDIENTE ADMINISTRATIVO

(A cumplimentar por el Ayto.)

Licencia de Obras

- No solicitada
- Concedida
- Denegada
- Pendiente

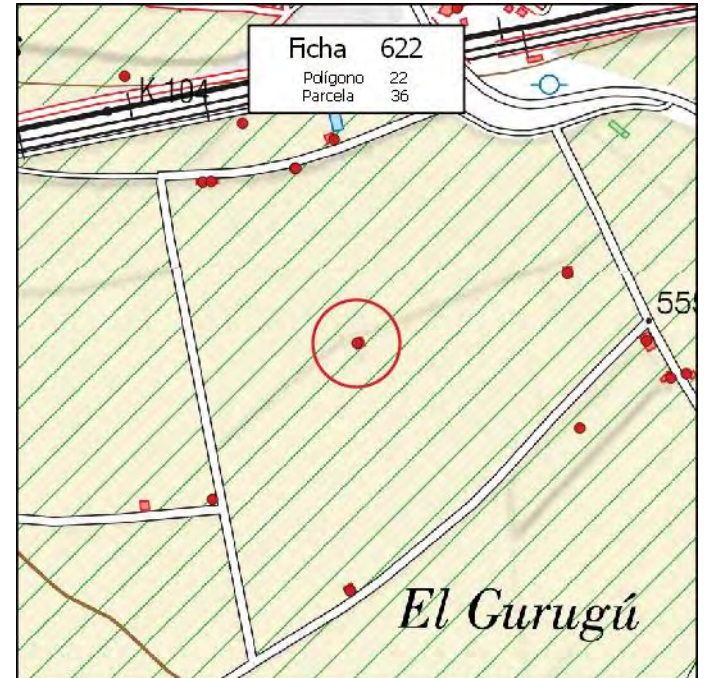
Disciplina Urbanística:

- Expte. restablecimiento orden perturbado
- Expediente de disciplina

Fotografía



Situación



MUNICIPIO: **PINOS PUENTE**

Nº de Ficha: **623**

DATOS CATASTRALES

Polígono: **22** Paraje: **CANTARRANA**

Parcela: **38**

Superficie: **0,3400 Has.**

Coordenadas UTM (ETRS89)

X: **435.976** Y: **4.119.822**

DATOS DE LA EDIFICACIÓN (Según Inspección Visual)

Uso actual: **AGRÍCOLA** Estado de conservación: **BUENO**

Nº de edificaciones: **1** Superficie aproximada de construcción: **600 m²**

Nº Plantas: **1**

OBSERVACIONES

AFECCIONES TERRITORIALES

ÁMBITO PROTECCIÓN DE LA VEGA

EXPEDIENTE ADMINISTRATIVO

(A cumplimentar por el Ayto.)

Licencia de Obras

- No solicitada
- Concedida
- Denegada
- Pendiente

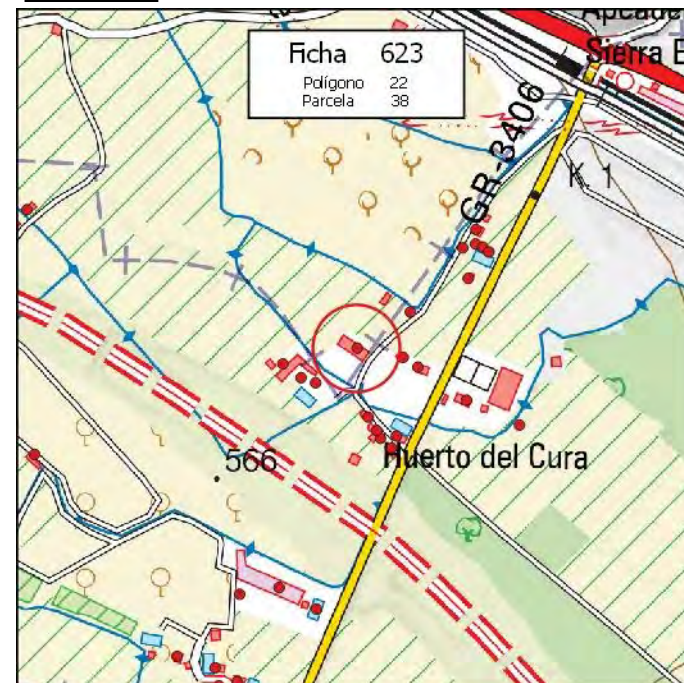
Disciplina Urbanística:

- Expte. restablecimiento orden perturbado
- Expediente de disciplina

Fotografía



Situación



MUNICIPIO: **PINOS PUENTE**

Nº de Ficha: **624**

DATOS CATASTRALES

Polígono: **22**

Paraje: **GURUGU**

Parcela: **42**

Coordenadas UTM (ETRS89)

Superficie: **0,6600 Has.**

X: **430.405**

Y: **4.122.897**

DATOS DE LA EDIFICACIÓN (Según Inspección Visual)

Uso actual: **AGRÍCOLA**

Estado de conservación: **BUENO**

Nº de edificaciones: **1**

Superficie aproximada de construcción: **10 m²**

Nº Plantas: **1**

OBSERVACIONES

AFECCIONES TERRITORIALES

ÁMBITO PROTECCIÓN DE LA VEGA

EXPEDIENTE ADMINISTRATIVO

(A cumplimentar por el Ayto.)

Licencia de Obras

- No solicitada
- Concedida
- Denegada
- Pendiente

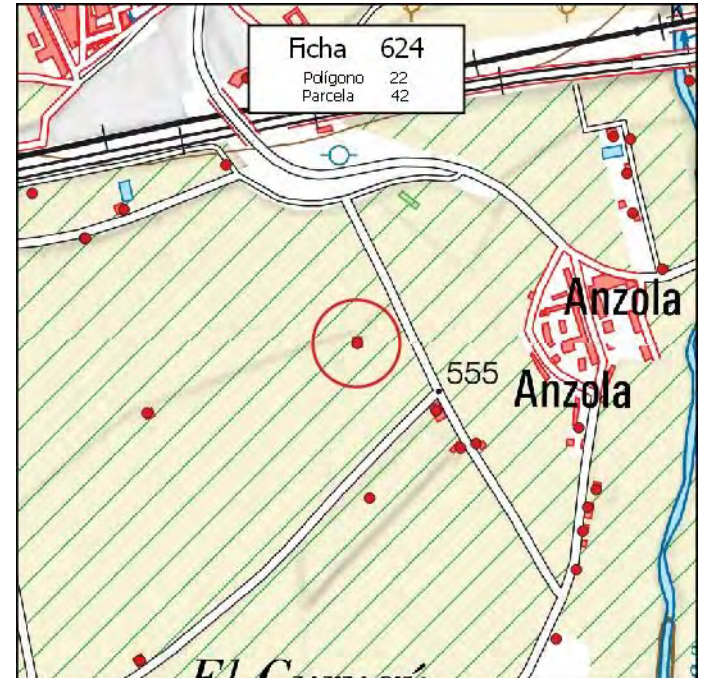
Disciplina Urbanística:

- Expte. restablecimiento orden perturbado
- Expediente de disciplina

Fotografía



Situación



MUNICIPIO: **PINOS PUENTE**

Nº de Ficha: **625**

DATOS CATASTRALES

Polígono: **22**

Paraje: **HAZAS A CINCO**

Parcela: **43**

Coordenadas UTM (ETRS89)

Superficie: **1,8800 Has.**

X: **430.509** Y: **4.122.807**

DATOS DE LA EDIFICACIÓN (Según Inspección Visual)

Uso actual: **AGRÍCOLA**

Estado de conservación: **MUY BUENO**

Nº de edificaciones: **1**

Superficie aproximada de construcción: **180 m²**

Nº Plantas: **1**

OBSERVACIONES

[Empty box for observations]

AFECCIONES TERRITORIALES

ÁMBITO PROTECCIÓN DE LA VEGA

EXPEDIENTE ADMINISTRATIVO
(A cumplimentar por el Ayto.)

Licencia de Obras

No solicitada

Concedida

Denegada

Pendiente

Disciplina Urbanística:

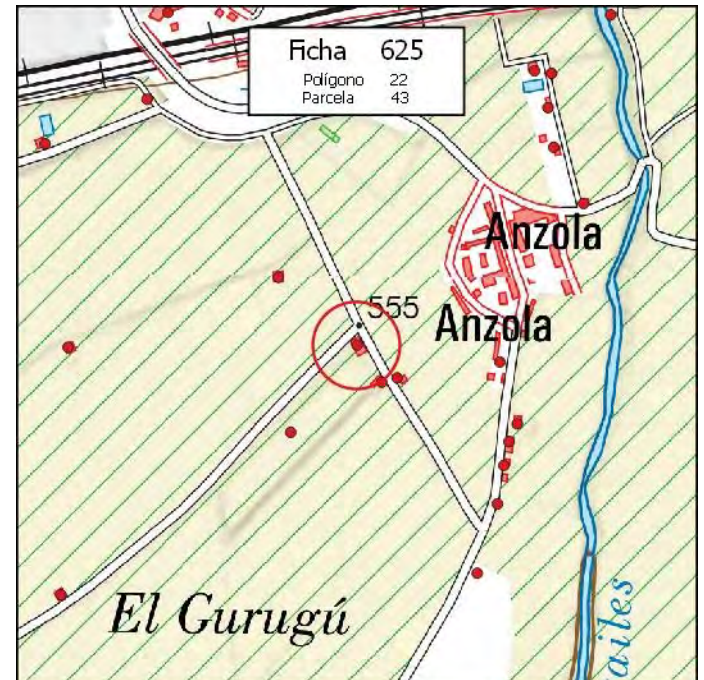
Expte. restablecimiento orden perturbado

Expediente de disciplina

Fotografía



Situación



MUNICIPIO: **PINOS PUENTE**

Nº de Ficha: **626**

DATOS CATASTRALES

Polígono: **22**

Paraje: **HAZAS A CINCO**

Parcela: **43**

Coordenadas UTM (ETRS89)

Superficie: **1,8800 Has.**

X: **430.421**

Y: **4.122.691**

DATOS DE LA EDIFICACIÓN (Según Inspección Visual)

Uso actual: **AGRÍCOLA**

Estado de conservación: **MUY BUENO**

Nº de edificaciones: **1**

Superficie aproximada de construcción: **10200 m²**

Nº Plantas: **1**

OBSERVACIONES

MÁS CASETA DE 6 M2

AFECCIONES TERRITORIALES

ÁMBITO PROTECCIÓN DE LA VEGA

EXPEDIENTE ADMINISTRATIVO

(A cumplimentar por el Ayto.)

Licencia de Obras

- No solicitada
- Concedida
- Denegada
- Pendiente

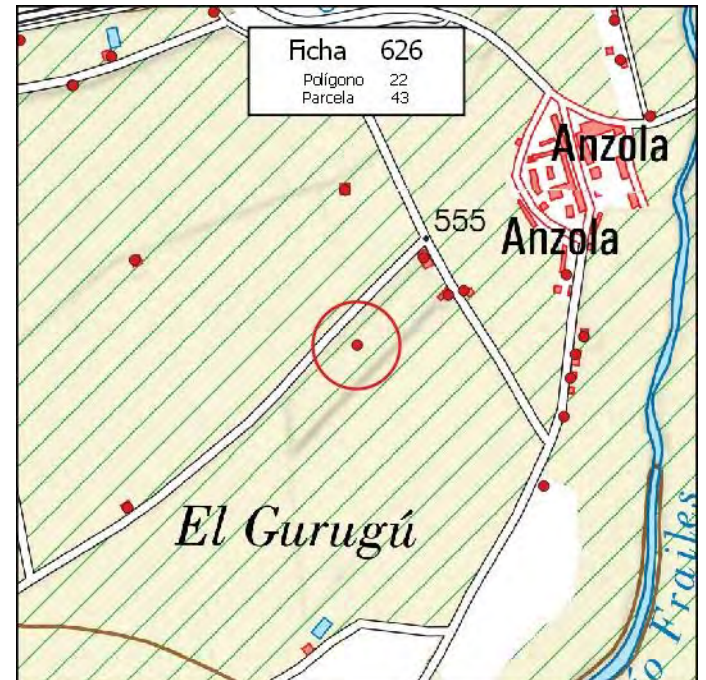
Disciplina Urbanística:

- Expte. restablecimiento orden perturbado
- Expediente de disciplina

Fotografía



Situación



MUNICIPIO: **PINOS PUENTE**

Nº de Ficha: **627**

DATOS CATASTRALES

Polígono: **22**

Paraje: **HAZAS A CINCO**

Parcela: **44**

Coordenadas UTM (ETRS89)

Superficie: **3,7200 Has.**

X: **430.542** Y: **4.122.758**

DATOS DE LA EDIFICACIÓN (Según Inspección Visual)

Uso actual: **AGRÍCOLA**

Estado de conservación: **MUY BUENO**

Nº de edificaciones: **1**

Superficie aproximada de construcción: **100 m²**

Nº Plantas: **1**

OBSERVACIONES

[Empty box for observations]

AFECCIONES TERRITORIALES

ÁMBITO PROTECCIÓN DE LA VEGA

EXPEDIENTE ADMINISTRATIVO
(A cumplimentar por el Ayto.)

Licencia de Obras

No solicitada

Concedida

Denegada

Pendiente

Disciplina Urbanística:

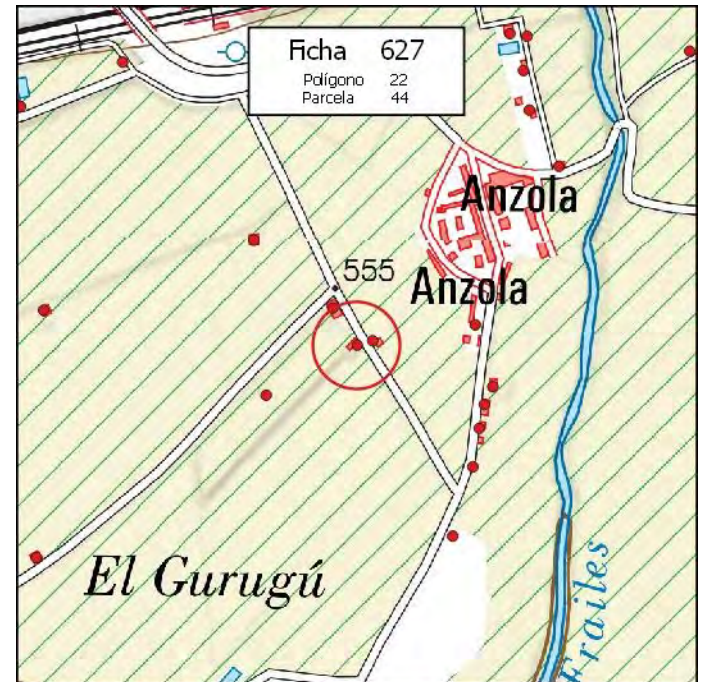
Expte. restablecimiento orden perturbado

Expediente de disciplina

Fotografía



Situación



MUNICIPIO: **PINOS PUENTE**

Nº de Ficha: **628**

DATOS CATASTRALES

Polígono: **22**

Paraje: **HAZAS A DIEZ**

Parcela: **57**

Coordenadas UTM (ETRS89)

Superficie: **5,4800 Has.**

X: **429.806**

Y: **4.122.202**

DATOS DE LA EDIFICACIÓN (Según Inspección Visual)

Uso actual: **RESID-AGRÍCOLA**

Estado de conservación: **MUY BUENO**

Nº de edificaciones: **1**

Superficie aproximada de construcción: **125 m²**

Nº Plantas: **1**

OBSERVACIONES

AFECCIONES TERRITORIALES

ÁMBITO PROTECCIÓN DE LA VEGA

EXPEDIENTE ADMINISTRATIVO
(A cumplimentar por el Ayto.)

Licencia de Obras

No solicitada

Concedida

Denegada

Pendiente

Disciplina Urbanística:

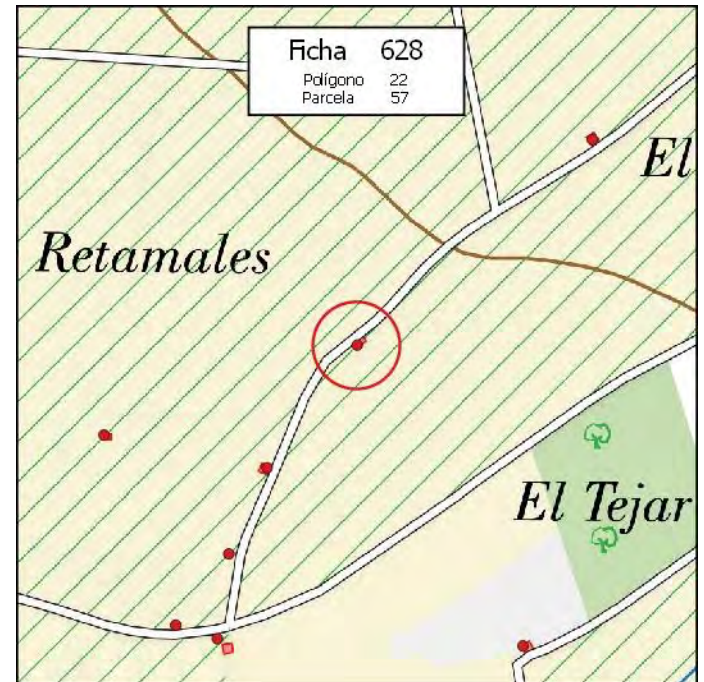
Expte. restablecimiento orden perturbado

Expediente de disciplina

Fotografía



Situación



MUNICIPIO: **PINOS PUENTE**

Nº de Ficha: **629**

DATOS CATASTRALES

Polígono: **22**

Paraje: **DIEZ DE HAZAS A DIEZ**

Parcela: **58**

Coordenadas UTM (ETRS89)

Superficie: **11,7600 Has.**

X: **430.026**

Y: **4.121.803**

DATOS DE LA EDIFICACIÓN (Según Inspección Visual)

Uso actual: **AGRÍCOLA**

Estado de conservación: **BUENO**

Nº de edificaciones: **1**

Superficie aproximada de construcción: **35 m²**

Nº Plantas: **1**

OBSERVACIONES

AFECCIONES TERRITORIALES

ÁMBITO PROTECCIÓN DE LA VEGA

EXPEDIENTE ADMINISTRATIVO

(A cumplimentar por el Ayto.)

Licencia de Obras

- No solicitada
- Concedida
- Denegada
- Pendiente

Disciplina Urbanística:

- Expte. restablecimiento orden perturbado
- Expediente de disciplina

Fotografía



Situación



MUNICIPIO: **PINOS PUENTE**

Nº de Ficha: **630**

DATOS CATASTRALES

Polígono: **22**

Paraje: **DIEZ DE HAZAS A DIEZ**

Parcela: **60**

Coordenadas UTM (ETRS89)

Superficie: **3,2600 Has.**

X: **430.377**

Y: **4.122.079**

DATOS DE LA EDIFICACIÓN (Según Inspección Visual)

Uso actual: **INDUSTRIAL**

Estado de conservación: **MUY BUENO**

Nº de edificaciones: **1**

Superficie aproximada de construcción: **20 m²**

Nº Plantas: **1**

OBSERVACIONES

MÁS CASETA DE ELECTRICIDAD DE 30 M2

AFECCIONES TERRITORIALES

ÁMBITO PROTECCIÓN DE LA VEGA

EXPEDIENTE ADMINISTRATIVO

(A cumplimentar por el Ayto.)

Licencia de Obras

- No solicitada
- Concedida
- Denegada
- Pendiente

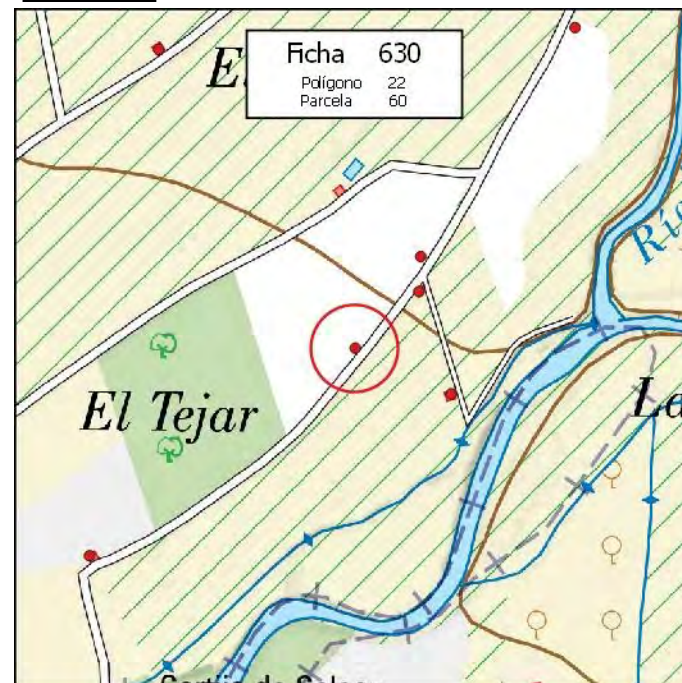
Disciplina Urbanística:

- Expte. restablecimiento orden perturbado
- Expediente de disciplina

Fotografía



Situación



MUNICIPIO: **PINOS PUENTE**

Nº de Ficha: **631**

DATOS CATASTRALES

Polígono: **22**

Paraje: **DIEZ DE HAZAS A DIEZ**

Parcela: **61**

Coordenadas UTM (ETRS89)

Superficie: **1,8700 Has.**

X: **430.464** Y: **4.122.200**

DATOS DE LA EDIFICACIÓN (Según Inspección Visual)

Uso actual: **INDUSTRIAL**

Estado de conservación: **MUY BUENO**

Nº de edificaciones: **1**

Superficie aproximada de construcción: **20 m²**

Nº Plantas: **1**

OBSERVACIONES

MÁS 4 CASETAS DE ELECTRICIDAD DE 9 M2

AFECCIONES TERRITORIALES

ÁMBITO PROTECCIÓN DE LA VEGA

EXPEDIENTE ADMINISTRATIVO

(A cumplimentar por el Ayto.)

Licencia de Obras

- No solicitada
- Concedida
- Denegada
- Pendiente

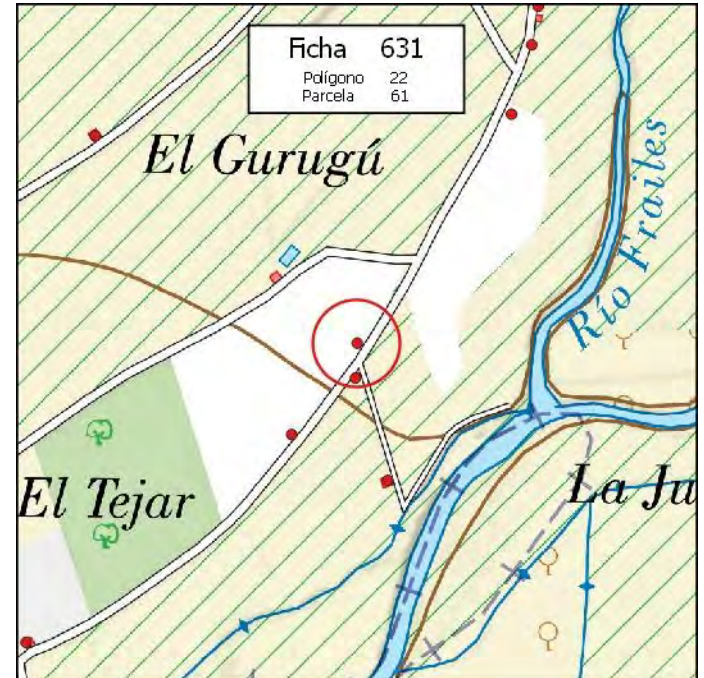
Disciplina Urbanística:

- Expte. restablecimiento orden perturbado
- Expediente de disciplina

Fotografía



Situación



MUNICIPIO: **PINOS PUENTE**

Nº de Ficha: **632**

DATOS CATASTRALES

Polígono: **22**

Paraje: **LAS VACAS**

Parcela: **62**

Coordenadas UTM (ETRS89)

Superficie: **1,5000 Has.**

X: **430.462**

Y: **4.122.154**

DATOS DE LA EDIFICACIÓN (Según Inspección Visual)

Uso actual: **RESID-AGRÍCOLA**

Estado de conservación: **MUY BUENO**

Nº de edificaciones: **1**

Superficie aproximada de construcción: **125 m²**

Nº Plantas: **1**

OBSERVACIONES

AFECCIONES TERRITORIALES

ÁMBITO PROTECCIÓN DE LA VEGA

EXPEDIENTE ADMINISTRATIVO
(A cumplimentar por el Ayto.)

Licencia de Obras

No solicitada

Concedida

Denegada

Pendiente

Disciplina Urbanística:

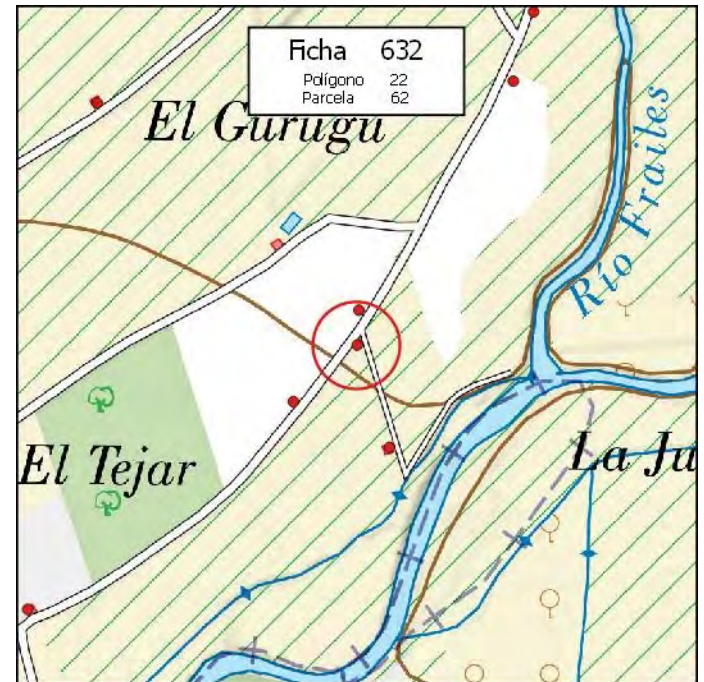
Expte. restablecimiento orden perturbado

Expediente de disciplina

Fotografía



Situación



MUNICIPIO: **PINOS PUENTE**

Nº de Ficha: **633**

DATOS CATASTRALES

Polígono: **22**

Paraje: **LAS VACAS**

Parcela: **63**

Coordenadas UTM (ETRS89)

Superficie: **1,5700 Has.**

X: **430.504**

Y: **4.122.018**

DATOS DE LA EDIFICACIÓN (Según Inspección Visual)

Uso actual: **AGRÍCOLA**

Estado de conservación: **BUENO**

Nº de edificaciones: **1**

Superficie aproximada de construcción: **30 m²**

Nº Plantas: **1**

OBSERVACIONES

AFECCIONES TERRITORIALES

ÁMBITO PROTECCIÓN DE LA VEGA

EXPEDIENTE ADMINISTRATIVO

(A cumplimentar por el Ayto.)

Licencia de Obras

- No solicitada
- Concedida
- Denegada
- Pendiente

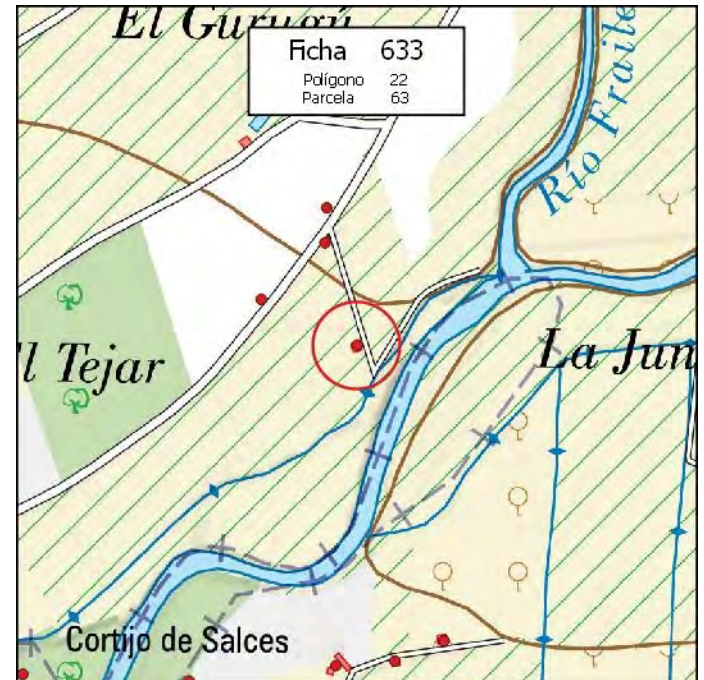
Disciplina Urbanística:

- Expte. restablecimiento orden perturbado
- Expediente de disciplina

Fotografía



Situación



MUNICIPIO: **PINOS PUENTE**

Nº de Ficha: **634**

DATOS CATASTRALES

Polígono: **22**

Paraje: **ÁLAMO NEGRO**

Parcela: **75**

Coordenadas UTM (ETRS89)

Superficie: **0,2100 Has.**

X: **429.705**

Y: **4.121.570**

DATOS DE LA EDIFICACIÓN (Según Inspección Visual)

Uso actual: **RESID-AGRÍCOLA**

Estado de conservación: **REGULAR**

Nº de edificaciones: **1**

Superficie aproximada de construcción: **60 m²**

Nº Plantas: **1**

OBSERVACIONES

AFECCIONES TERRITORIALES

ÁMBITO PROTECCIÓN DE LA VEGA

EXPEDIENTE ADMINISTRATIVO

(A cumplimentar por el Ayto.)

Licencia de Obras

- No solicitada
- Concedida
- Denegada
- Pendiente

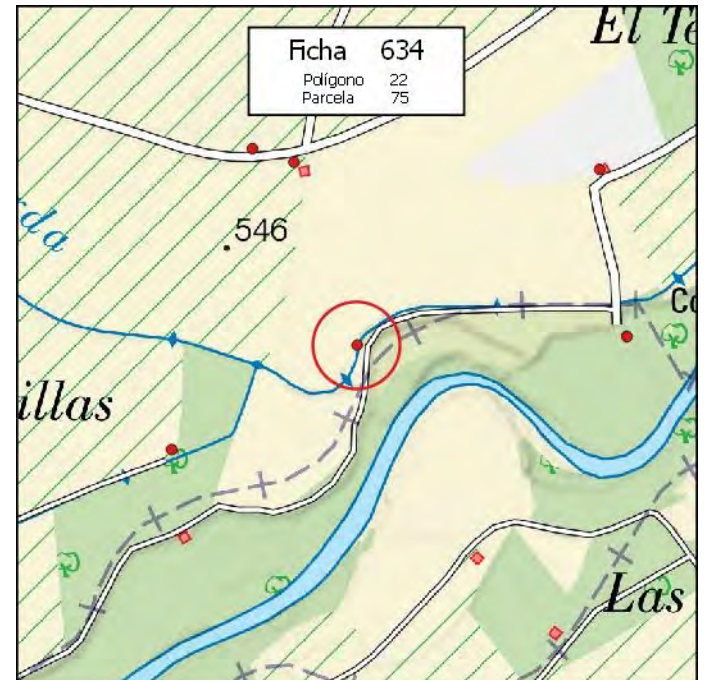
Disciplina Urbanística:

- Expte. restablecimiento orden perturbado
- Expediente de disciplina

Fotografía



Situación



MUNICIPIO: **PINOS PUENTE**

Nº de Ficha: **635**

DATOS CATASTRALES

Polígono: **22**

Paraje: **LAS VACAS**

Parcela: **78**

Coordenadas UTM (ETRS89)

Superficie: **1,6200 Has.**

X: **430.062**

Y: **4.121.581**

DATOS DE LA EDIFICACIÓN (Según Inspección Visual)

Uso actual: **RESID-AGRÍCOLA**

Estado de conservación: **BUENO**

Nº de edificaciones: **1**

Superficie aproximada de construcción: **95 m²**

Nº Plantas: **1**

OBSERVACIONES

AFECCIONES TERRITORIALES

ÁMBITO PROTECCIÓN DE LA VEGA

EXPEDIENTE ADMINISTRATIVO
(A cumplimentar por el Ayto.)

Licencia de Obras

No solicitada

Concedida

Denegada

Pendiente

Disciplina Urbanística:

Expte. restablecimiento orden perturbado

Expediente de disciplina

Fotografía



Situación



MUNICIPIO: **PINOS PUENTE**

Nº de Ficha: **636**

DATOS CATASTRALES

Polígono: **22**

Paraje: **ANSOLA**

Parcela: **80**

Coordenadas UTM (ETRS89)

Superficie: **3,0700 Has.**

X: **430.668**

Y: **4.122.504**

DATOS DE LA EDIFICACIÓN (Según Inspección Visual)

Uso actual: **INDUSTRIAL**

Estado de conservación: **MUY BUENO**

Nº de edificaciones: **1**

Superficie aproximada de construcción: **30 m²**

Nº Plantas: **1**

OBSERVACIONES

MÁS 4 NAVES DE ELECTRICIDAD DE 30 M2

AFECCIONES TERRITORIALES

ÁMBITO PROTECCIÓN DE LA VEGA

EXPEDIENTE ADMINISTRATIVO

(A cumplimentar por el Ayto.)

Licencia de Obras

- No solicitada
- Concedida
- Denegada
- Pendiente

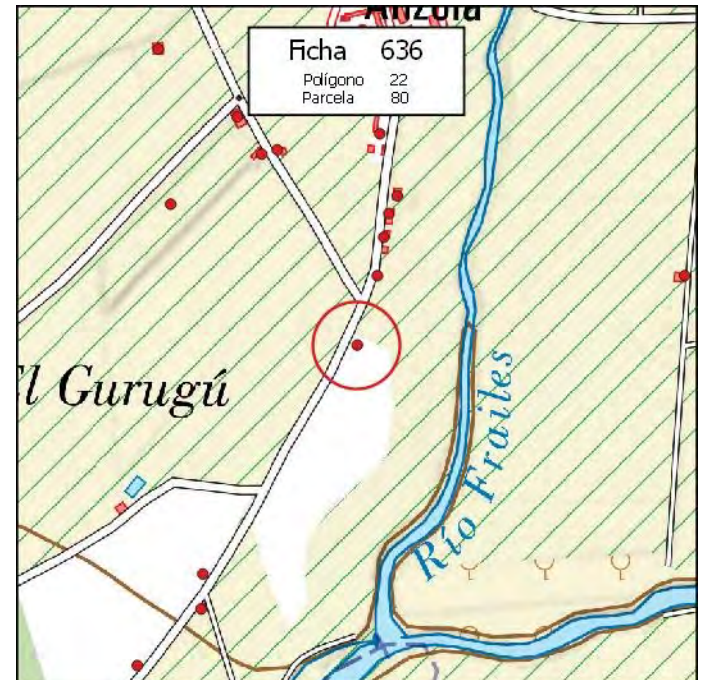
Disciplina Urbanística:

- Expte. restablecimiento orden perturbado
- Expediente de disciplina

Fotografía



Situación



MUNICIPIO: **PINOS PUENTE**

Nº de Ficha: **637**

DATOS CATASTRALES

Polígono: **22**

Paraje: **ANSOLA**

Parcela: **82**

Coordenadas UTM (ETRS89)

Superficie: **0,4600 Has.**

X: **430.703**

Y: **4.122.647**

DATOS DE LA EDIFICACIÓN (Según Inspección Visual)

Uso actual: **RESID-AGRÍCOLA**

Estado de conservación: **BUENO**

Nº de edificaciones: **1**

Superficie aproximada de construcción: **60 m²**

Nº Plantas: **1**

OBSERVACIONES

AFECCIONES TERRITORIALES

ÁMBITO PROTECCIÓN DE LA VEGA

EXPEDIENTE ADMINISTRATIVO

(A cumplimentar por el Ayto.)

Licencia de Obras

- No solicitada
- Concedida
- Denegada
- Pendiente

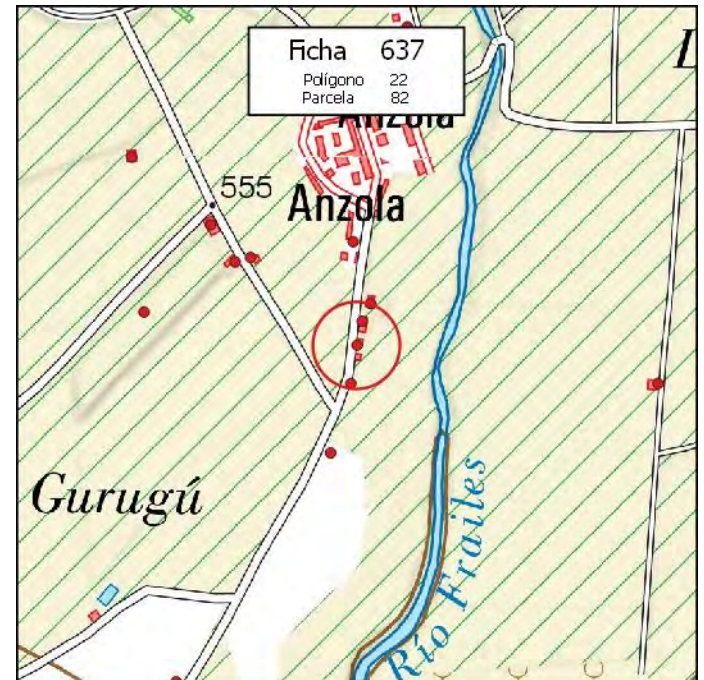
Disciplina Urbanística:

- Expte. restablecimiento orden perturbado
- Expediente de disciplina

Fotografía



Situación



MUNICIPIO: **PINOS PUENTE**

Nº de Ficha: **638**

DATOS CATASTRALES

Polígono: **22**

Paraje: **ANSOLA**

Parcela: **83**

Coordenadas UTM (ETRS89)

Superficie: **0,4400 Has.**

X: **430.710**

Y: **4.122.679**

DATOS DE LA EDIFICACIÓN (Según Inspección Visual)

Uso actual: **AGRÍCOLA**

Estado de conservación: **BUENO**

Nº de edificaciones: **1**

Superficie aproximada de construcción: **200 m²**

Nº Plantas: **1**

OBSERVACIONES

AFECCIONES TERRITORIALES

ÁMBITO PROTECCIÓN DE LA VEGA

EXPEDIENTE ADMINISTRATIVO

(A cumplimentar por el Ayto.)

Licencia de Obras

- No solicitada
- Concedida
- Denegada
- Pendiente

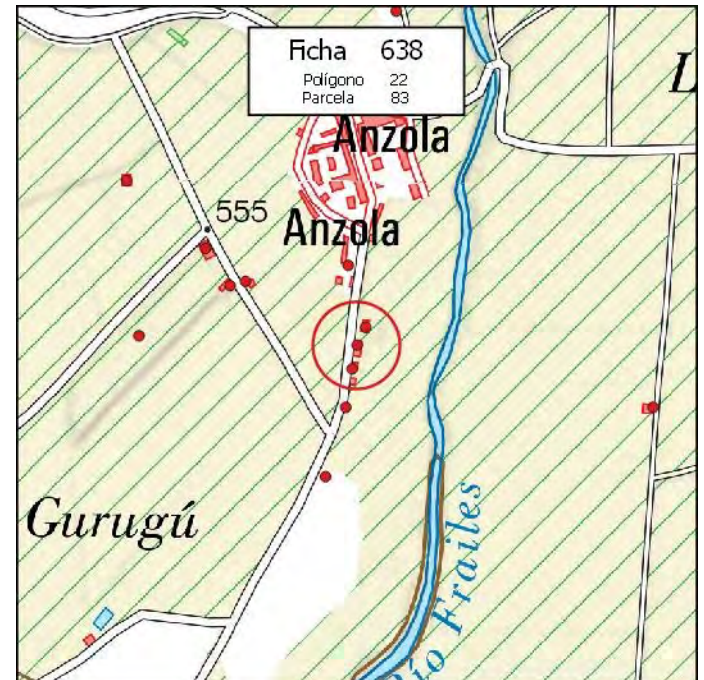
Disciplina Urbanística:

- Expte. restablecimiento orden perturbado
- Expediente de disciplina

Fotografía



Situación



MUNICIPIO: **PINOS PUENTE**

Nº de Ficha: **639**

DATOS CATASTRALES

Polígono: **22**

Paraje: **ANSOLA**

Parcela: **84**

Coordenadas UTM (ETRS89)

Superficie: **0,0100 Has.**

X: **430.562**

Y: **4.122.763**

DATOS DE LA EDIFICACIÓN (Según Inspección Visual)

Uso actual: **AGRÍCOLA**

Estado de conservación: **BUENO**

Nº de edificaciones: **1**

Superficie aproximada de construcción: **40 m²**

Nº Plantas: **1**

OBSERVACIONES

AFECCIONES TERRITORIALES

ÁMBITO PROTECCIÓN DE LA VEGA

EXPEDIENTE ADMINISTRATIVO
(A cumplimentar por el Ayto.)

Licencia de Obras

No solicitada

Concedida

Denegada

Pendiente

Disciplina Urbanística:

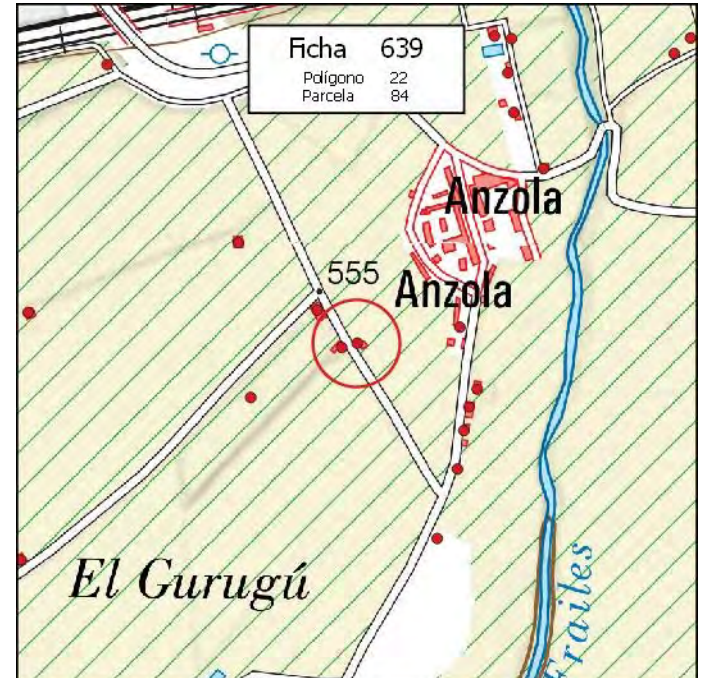
Expte. restablecimiento orden perturbado

Expediente de disciplina

Fotografía



Situación



MUNICIPIO: **PINOS PUENTE**

Nº de Ficha: **640**

DATOS CATASTRALES

Polígono: **22**

Paraje: **ANSOLA**

Parcela: **85**

Coordenadas UTM (ETRS89)

Superficie: **0,3400 Has.**

X: **430.721**

Y: **4.122.702**

DATOS DE LA EDIFICACIÓN (Según Inspección Visual)

Uso actual: **RESID-AGRÍCOLA**

Estado de conservación: **MUY BUENO**

Nº de edificaciones: **1**

Superficie aproximada de construcción: **60 m²**

Nº Plantas: **1**

OBSERVACIONES

AFECCIONES TERRITORIALES

ÁMBITO PROTECCIÓN DE LA VEGA

EXPEDIENTE ADMINISTRATIVO
(A cumplimentar por el Ayto.)

Licencia de Obras

No solicitada

Concedida

Denegada

Pendiente

Disciplina Urbanística:

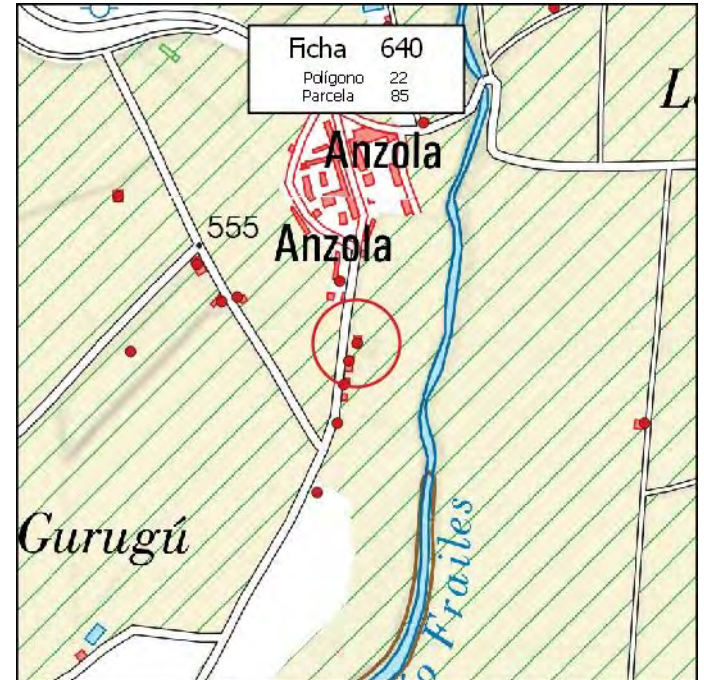
Expte. restablecimiento orden perturbado

Expediente de disciplina

Fotografía



Situación



MUNICIPIO: **PINOS PUENTE**

Nº de Ficha: **641**

DATOS CATASTRALES

Polígono: **22**

Paraje: **HUERTAS**

Parcela: **89**

Coordenadas UTM (ETRS89)

Superficie: **0,7500 Has.**

X: **430.809** Y: **4.122.995**

DATOS DE LA EDIFICACIÓN (Según Inspección Visual)

Uso actual: **AGRÍCOLA**

Estado de conservación: **BUENO**

Nº de edificaciones: **1**

Superficie aproximada de construcción: **25 m²**

Nº Plantas: **1**

OBSERVACIONES

[Empty box for observations]

AFECCIONES TERRITORIALES

ÁMBITO PROTECCIÓN DE LA VEGA

EXPEDIENTE ADMINISTRATIVO

(A cumplimentar por el Ayto.)

Licencia de Obras

- No solicitada
- Concedida
- Denegada
- Pendiente

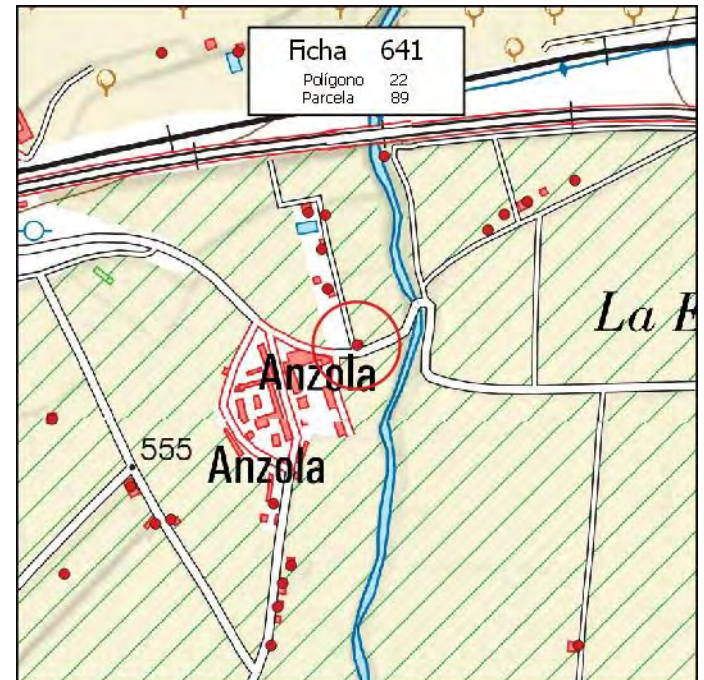
Disciplina Urbanística:

- Expte. restablecimiento orden perturbado
- Expediente de disciplina

Fotografía



Situación



MUNICIPIO: **PINOS PUENTE**

Nº de Ficha: **642**

DATOS CATASTRALES

Polígono: **22**

Paraje: **HUERTAS**

Parcela: **91**

Coordenadas UTM (ETRS89)

Superficie: **0,3300 Has.**

X: **430.766** Y: **4.123.168**

DATOS DE LA EDIFICACIÓN (Según Inspección Visual)

Uso actual: **RESID-AGRÍCOLA**

Estado de conservación: **MUY BUENO**

Nº de edificaciones: **1**

Superficie aproximada de construcción: **60 m²**

Nº Plantas: **1**

OBSERVACIONES

AFECCIONES TERRITORIALES

ÁMBITO PROTECCIÓN DE LA VEGA

EXPEDIENTE ADMINISTRATIVO

(A cumplimentar por el Ayto.)

Licencia de Obras

- No solicitada
- Concedida
- Denegada
- Pendiente

Disciplina Urbanística:

- Expte. restablecimiento orden perturbado
- Expediente de disciplina

Fotografía



Situación



MUNICIPIO: **PINOS PUENTE**

Nº de Ficha: **643**

DATOS CATASTRALES

Polígono: **22**

Paraje: **ANSOLA**

Parcela: **102**

Coordenadas UTM (ETRS89)

Superficie: **0,5100 Has.**

X: **430.698**

Y: **4.122.784**

DATOS DE LA EDIFICACIÓN (Según Inspección Visual)

Uso actual: **RESID-AGRÍCOLA**

Estado de conservación: **MUY BUENO**

Nº de edificaciones: **1**

Superficie aproximada de construcción: **85 m²**

Nº Plantas: **1**

OBSERVACIONES

MÁS CUADRA DE CABALLOS DE 110 M2

AFECCIONES TERRITORIALES

ÁMBITO PROTECCIÓN DE LA VEGA

EXPEDIENTE ADMINISTRATIVO

(A cumplimentar por el Ayto.)

Licencia de Obras

- No solicitada
- Concedida
- Denegada
- Pendiente

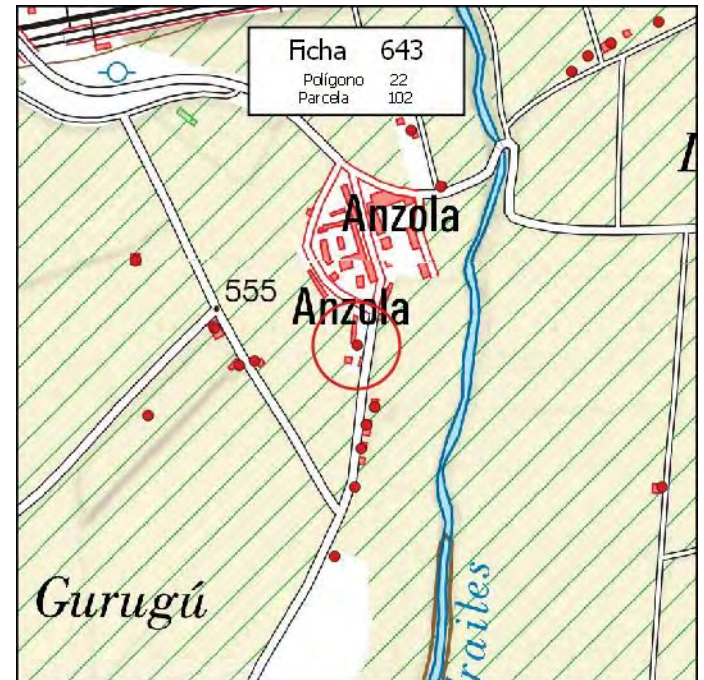
Disciplina Urbanística:

- Expte. restablecimiento orden perturbado
- Expediente de disciplina

Fotografía



Situación



MUNICIPIO: **PINOS PUENTE**

Nº de Ficha: **644**

DATOS CATASTRALES

Polígono: **22**

Paraje: **ANSOLA**

Parcela: **103**

Coordenadas UTM (ETRS89)

Superficie: **0,4900 Has.**

X: **430.695** Y: **4.122.596**

DATOS DE LA EDIFICACIÓN (Según Inspección Visual)

Uso actual: **AGRÍCOLA**

Estado de conservación: **BUENO**

Nº de edificaciones: **1**

Superficie aproximada de construcción: **80 m²**

Nº Plantas: **1**

OBSERVACIONES

AFECCIONES TERRITORIALES

ÁMBITO PROTECCIÓN DE LA VEGA

EXPEDIENTE ADMINISTRATIVO

(A cumplimentar por el Ayto.)

Licencia de Obras

- No solicitada
- Concedida
- Denegada
- Pendiente

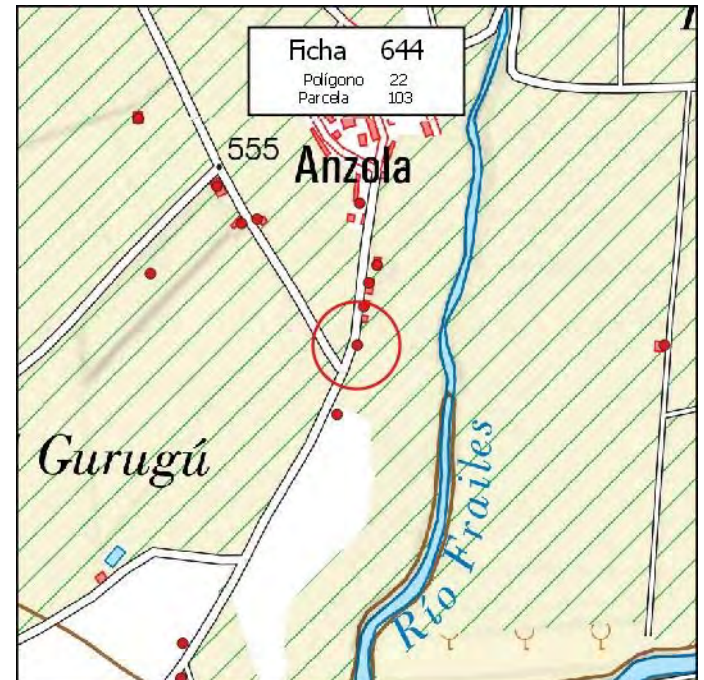
Disciplina Urbanística:

- Expte. restablecimiento orden perturbado
- Expediente de disciplina

Fotografía



Situación



MUNICIPIO: **PINOS PUENTE**

Nº de Ficha: **645**

DATOS CATASTRALES

Polígono: **22**

Paraje: **HUERTAS**

Parcela: **108**

Coordenadas UTM (ETRS89)

Superficie: **0,1400 Has.**

X: **430.744**

Y: **4.123.171**

DATOS DE LA EDIFICACIÓN (Según Inspección Visual)

Uso actual: **RESID-AGRÍCOLA**

Estado de conservación: **MUY BUENO**

Nº de edificaciones: **1**

Superficie aproximada de construcción: **180 m²**

Nº Plantas: **1**

OBSERVACIONES

MÁS PISCINA DE 60 M2

AFECCIONES TERRITORIALES

ÁMBITO PROTECCIÓN DE LA VEGA

EXPEDIENTE ADMINISTRATIVO

(A cumplimentar por el Ayto.)

Licencia de Obras

- No solicitada
- Concedida
- Denegada
- Pendiente

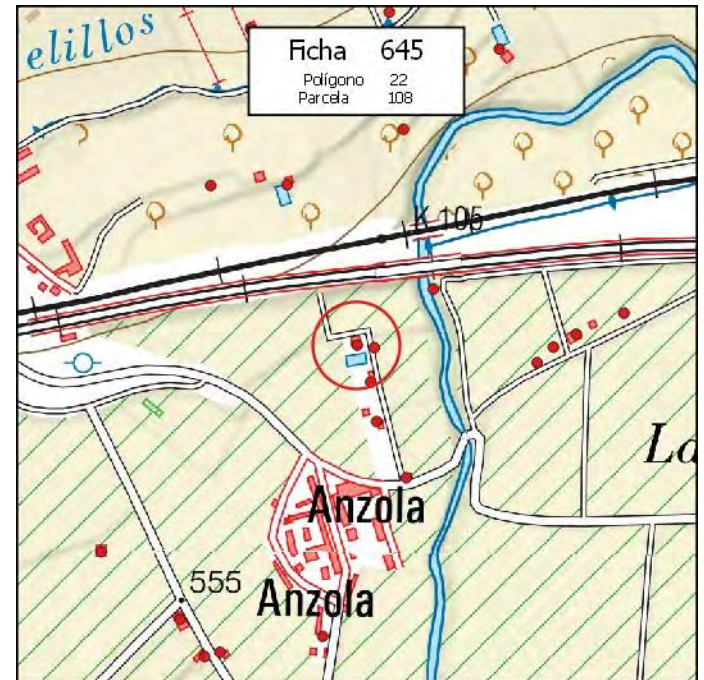
Disciplina Urbanística:

- Expte. restablecimiento orden perturbado
- Expediente de disciplina

Fotografía



Situación



MUNICIPIO: **PINOS PUENTE**

Nº de Ficha: **646**

DATOS CATASTRALES

Polígono: **22**

Paraje: **HUERTAS**

Parcela: **109**

Coordenadas UTM (ETRS89)

Superficie: **0,1400 Has.**

X: **430.762**

Y: **4.123.122**

DATOS DE LA EDIFICACIÓN (Según Inspección Visual)

Uso actual: **RESID-AGRÍCOLA**

Estado de conservación: **MUY BUENO**

Nº de edificaciones: **1**

Superficie aproximada de construcción: **120 m²**

Nº Plantas: **1**

OBSERVACIONES

[Empty box for observations]

AFECCIONES TERRITORIALES

ÁMBITO PROTECCIÓN DE LA VEGA

EXPEDIENTE ADMINISTRATIVO
(A cumplimentar por el Ayto.)

Licencia de Obras

No solicitada

Concedida

Denegada

Pendiente

Disciplina Urbanística:

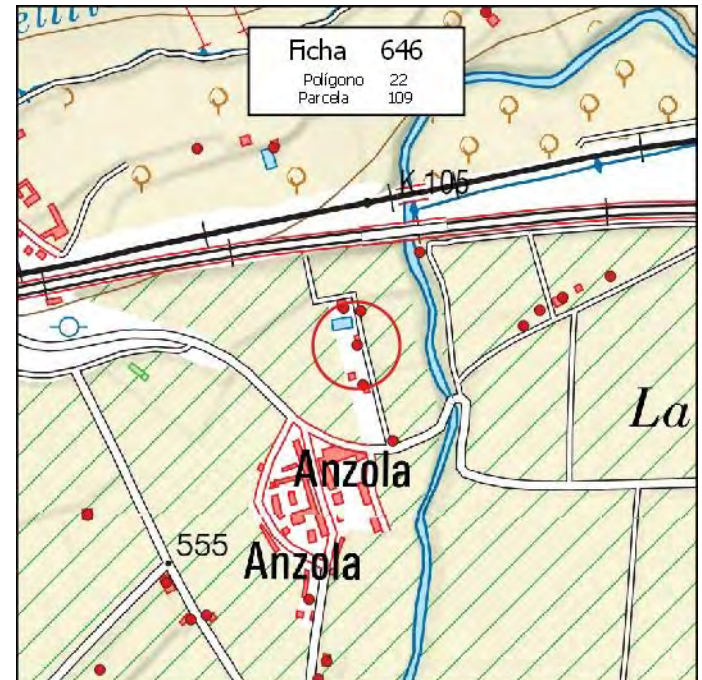
Expte. restablecimiento orden perturbado

Expediente de disciplina

Fotografía



Situación



MUNICIPIO: **PINOS PUENTE**

Nº de Ficha: **647**

DATOS CATASTRALES

Polígono: **22**

Paraje: **HUERTAS**

Parcela: **110**

Coordenadas UTM (ETRS89)

Superficie: **0,1400 Has.**

X: **430.769**

Y: **4.123.070**

DATOS DE LA EDIFICACIÓN (Según Inspección Visual)

Uso actual: **RESID-AGRÍCOLA**

Estado de conservación: **MUY BUENO**

Nº de edificaciones: **1**

Superficie aproximada de construcción: **60 m²**

Nº Plantas: **2**

OBSERVACIONES

MÁS ALMACÉN DE 80 M2

AFECCIONES TERRITORIALES

ÁMBITO PROTECCIÓN DE LA VEGA

EXPEDIENTE ADMINISTRATIVO

(A cumplimentar por el Ayto.)

Licencia de Obras

- No solicitada
- Concedida
- Denegada
- Pendiente

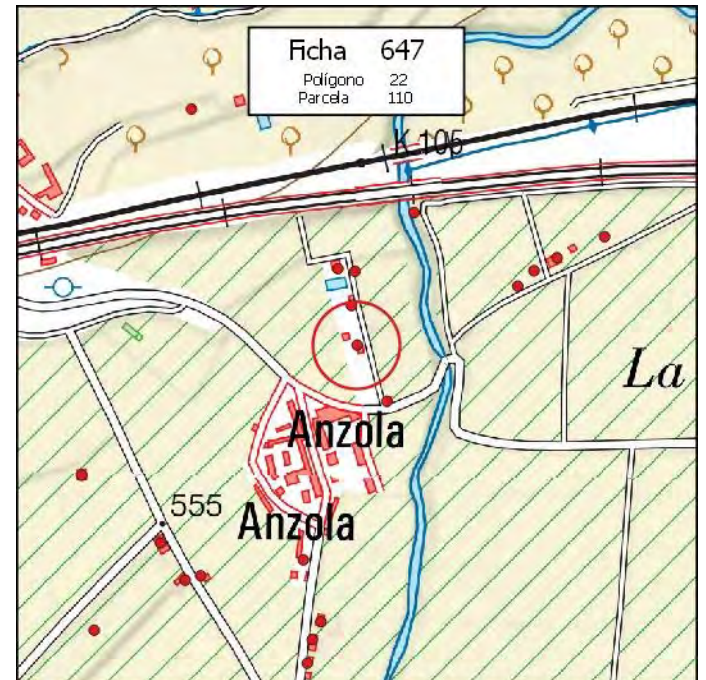
Disciplina Urbanística:

- Expte. restablecimiento orden perturbado
- Expediente de disciplina

Fotografía



Situación



MUNICIPIO: **PINOS PUENTE**

Nº de Ficha: **648**

DATOS CATASTRALES

Polígono: **22**

Paraje: **CANTARRANA**

Parcela: **128**

Coordenadas UTM (ETRS89)

Superficie: **0,0000 Has.**

X: **436.046**

Y: **4.119.870**

DATOS DE LA EDIFICACIÓN (Según Inspección Visual)

Uso actual: **AGRÍCOLA**

Estado de conservación: **REGULAR**

Nº de edificaciones: **1**

Superficie aproximada de construcción: **30 m²**

Nº Plantas: **1**

OBSERVACIONES

MÁS CASETA DE 20 M2

AFECCIONES TERRITORIALES

ÁMBITO PROTECCIÓN DE LA VEGA

EXPEDIENTE ADMINISTRATIVO

(A cumplimentar por el Ayto.)

Licencia de Obras

- No solicitada
- Concedida
- Denegada
- Pendiente

Disciplina Urbanística:

- Expte. restablecimiento orden perturbado
- Expediente de disciplina

Fotografía



Situación



MUNICIPIO: **PINOS PUENTE**

Nº de Ficha: **649**

DATOS CATASTRALES

Polígono: **23**

Paraje: **CORTIJO SAPO**

Parcela: **1**

Coordenadas UTM (ETRS89)

Superficie: **4,2700 Has.**

X: **428.660**

Y: **4.122.319**

DATOS DE LA EDIFICACIÓN (Según Inspección Visual)

Uso actual: **RESID-AGRÍCOLA**

Estado de conservación: **MUY BUENO**

Nº de edificaciones: **1**

Superficie aproximada de construcción: **800 m²**

Nº Plantas: **3**

OBSERVACIONES

MÁS CASETA DE 15 M2

AFECCIONES TERRITORIALES

ÁMBITO PROTECCIÓN DE LA VEGA

EXPEDIENTE ADMINISTRATIVO

(A cumplimentar por el Ayto.)

Licencia de Obras

- No solicitada
- Concedida
- Denegada
- Pendiente

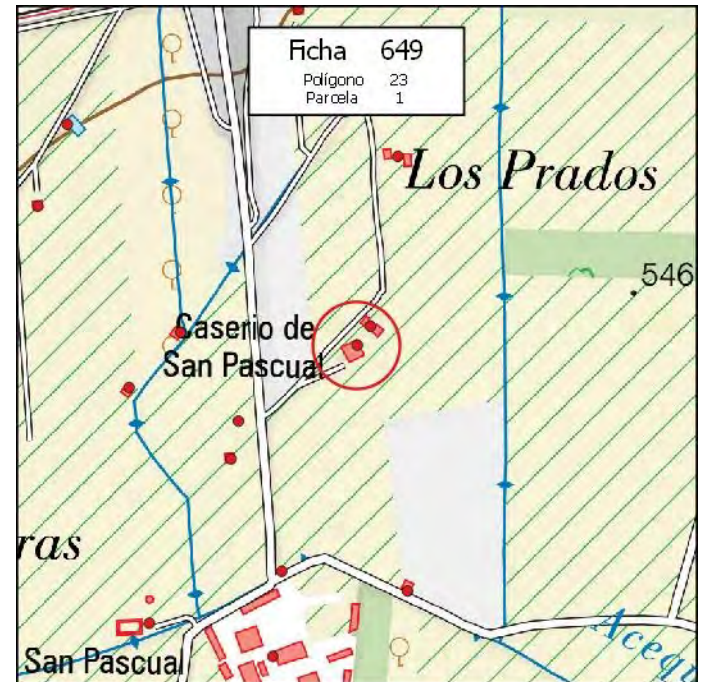
Disciplina Urbanística:

- Expte. restablecimiento orden perturbado
- Expediente de disciplina

Fotografía



Situación



MUNICIPIO: **PINOS PUENTE**

Nº de Ficha: **650**

DATOS CATASTRALES

Polígono: **23**

Paraje: **CORTIJO SAPO**

Parcela: **1**

Coordenadas UTM (ETRS89)

Superficie: **4,2700 Has.**

X: **428.561**

Y: **4.122.018**

DATOS DE LA EDIFICACIÓN (Según Inspección Visual)

Uso actual: **INDUSTRIAL**

Estado de conservación: **BUENO**

Nº de edificaciones: **1**

Superficie aproximada de construcción: **9 m²**

Nº Plantas: **1**

OBSERVACIONES

AFECCIONES TERRITORIALES

ÁMBITO PROTECCIÓN DE LA VEGA

EXPEDIENTE ADMINISTRATIVO
(A cumplimentar por el Ayto.)

Licencia de Obras

No solicitada

Concedida

Denegada

Pendiente

Disciplina Urbanística:

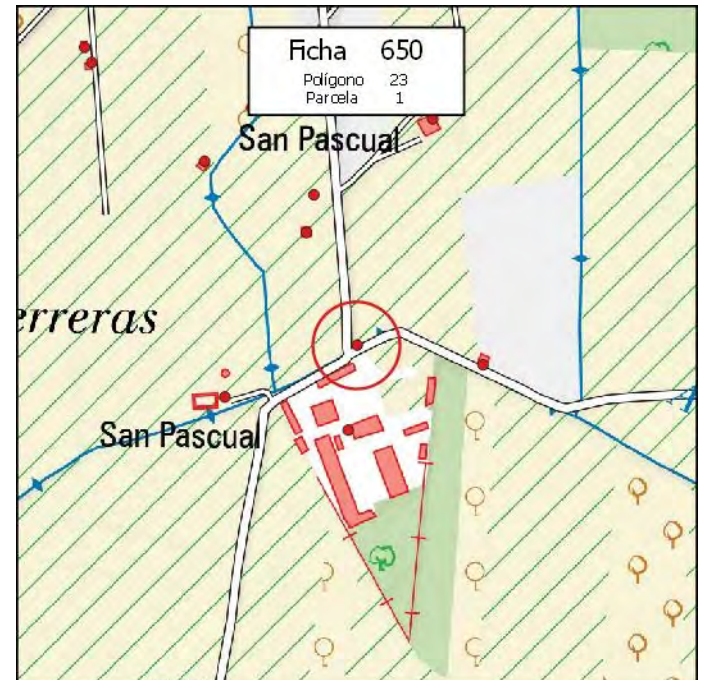
Expte. restablecimiento orden perturbado

Expediente de disciplina

Fotografía



Situación



MUNICIPIO: **PINOS PUENTE**

Nº de Ficha: **651**

DATOS CATASTRALES

Polígono: **23**

Paraje: **ESTACIÓN**

Parcela: **6**

Coordenadas UTM (ETRS89)

Superficie: **0,4000 Has.**

X: **428.522**

Y: **4.122.658**

DATOS DE LA EDIFICACIÓN (Según Inspección Visual)

Uso actual: **RESID-AGRÍCOLA**

Estado de conservación: **BUENO**

Nº de edificaciones: **1**

Superficie aproximada de construcción: **70 m²**

Nº Plantas: **1**

OBSERVACIONES

MÁS NAVE DE 35 M2 PISCINA DE 25 M2

AFECCIONES TERRITORIALES

ÁMBITO PROTECCIÓN DE LA VEGA

EXPEDIENTE ADMINISTRATIVO

(A cumplimentar por el Ayto.)

Licencia de Obras

- No solicitada
- Concedida
- Denegada
- Pendiente

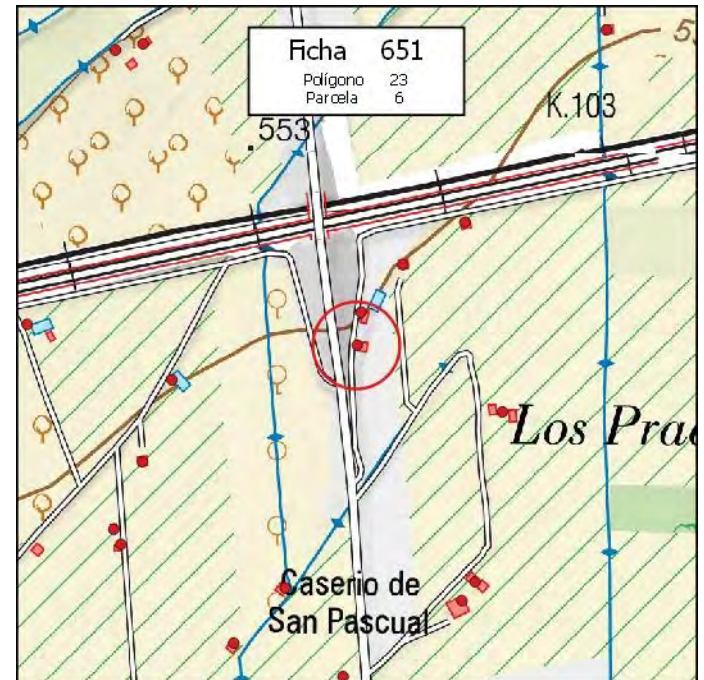
Disciplina Urbanística:

- Expte. restablecimiento orden perturbado
- Expediente de disciplina

Fotografía



Situación



MUNICIPIO: **PINOS PUENTE**

Nº de Ficha: **652**

DATOS CATASTRALES

Polígono: **23**

Paraje: **ESTACIÓN**

Parcela: **9**

Coordenadas UTM (ETRS89)

Superficie: **0,3400 Has.**

X: **428.527**

Y: **4.122.702**

DATOS DE LA EDIFICACIÓN (Según Inspección Visual)

Uso actual: **RESID-AGRÍCOLA**

Estado de conservación: **MUY BUENO**

Nº de edificaciones: **1**

Superficie aproximada de construcción: **140 m²**

Nº Plantas: **1**

OBSERVACIONES

MÁS PISCINA DE 25 M2

AFECCIONES TERRITORIALES

ÁMBITO PROTECCIÓN DE LA VEGA

EXPEDIENTE ADMINISTRATIVO

(A cumplimentar por el Ayto.)

Licencia de Obras

- No solicitada
- Concedida
- Denegada
- Pendiente

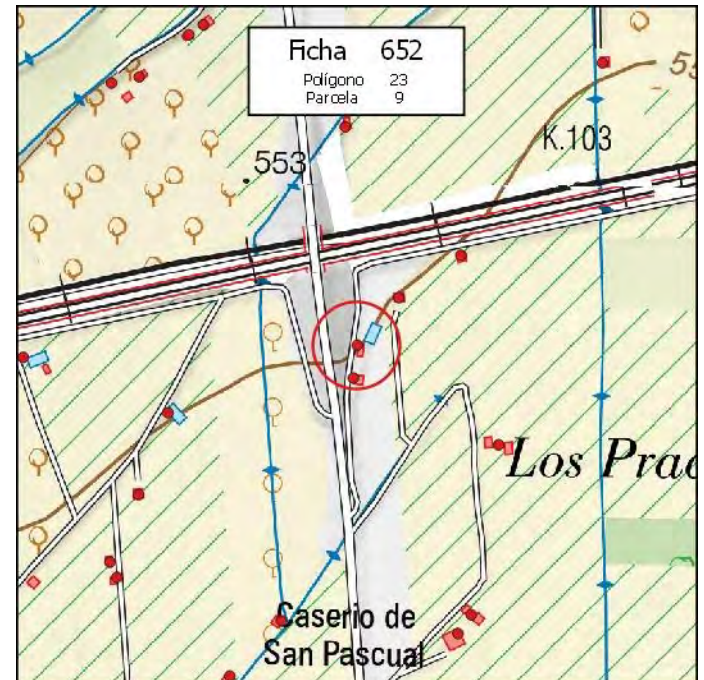
Disciplina Urbanística:

- Expte. restablecimiento orden perturbado
- Expediente de disciplina

Fotografía



Situación



MUNICIPIO: **PINOS PUENTE**

Nº de Ficha: **653**

DATOS CATASTRALES

Polígono: **23**

Paraje: **ESTACIÓN**

Parcela: **15**

Coordenadas UTM (ETRS89)

Superficie: **0,2300 Has.**

X: **428.664** Y: **4.122.821**

DATOS DE LA EDIFICACIÓN (Según Inspección Visual)

Uso actual: **AGRÍCOLA**

Estado de conservación: **BUENO**

Nº de edificaciones: **1**

Superficie aproximada de construcción: **40 m²**

Nº Plantas: **1**

OBSERVACIONES

[Empty text box for observations]

AFECCIONES TERRITORIALES

ÁMBITO PROTECCIÓN DE LA VEGA

EXPEDIENTE ADMINISTRATIVO
(A cumplimentar por el Ayto.)

Licencia de Obras

No solicitada

Concedida

Denegada

Pendiente

Disciplina Urbanística:

Expte. restablecimiento orden perturbado

Expediente de disciplina

Fotografía



Situación



MUNICIPIO: **PINOS PUENTE**

Nº de Ficha: **654**

DATOS CATASTRALES

Polígono: **23**

Paraje: **ATRAVESADAS**

Parcela: **19**

Coordenadas UTM (ETRS89)

Superficie: **1,5100 Has.**

X: **428.714**

Y: **4.122.569**

DATOS DE LA EDIFICACIÓN (Según Inspección Visual)

Uso actual: **AGRÍCOLA**

Estado de conservación: **MUY BUENO**

Nº de edificaciones: **2**

Superficie aproximada de construcción: **500 m²**

Nº Plantas: **1**

OBSERVACIONES

AFECCIONES TERRITORIALES

ÁMBITO PROTECCIÓN DE LA VEGA

EXPEDIENTE ADMINISTRATIVO
(A cumplimentar por el Ayto.)

Licencia de Obras

No solicitada

Concedida

Denegada

Pendiente

Disciplina Urbanística:

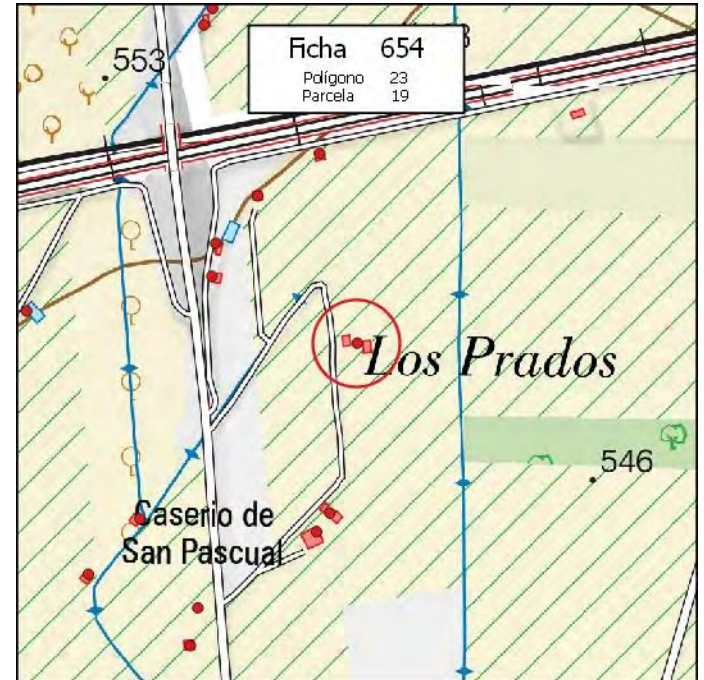
Expte. restablecimiento orden perturbado

Expediente de disciplina

Fotografía



Situación



MUNICIPIO: **PINOS PUENTE**

Nº de Ficha: **655**

DATOS CATASTRALES

Polígono: **23**

Paraje: **ATRAVESADAS**

Parcela: **23**

Coordenadas UTM (ETRS89)

Superficie: **3,9300 Has.**

X: **428.727**

Y: **4.121.992**

DATOS DE LA EDIFICACIÓN (Según Inspección Visual)

Uso actual: **AGRÍCOLA**

Estado de conservación: **BUENO**

Nº de edificaciones: **1**

Superficie aproximada de construcción: **25 m²**

Nº Plantas: **2**

OBSERVACIONES

[Empty box for observations]

AFECCIONES TERRITORIALES

ÁMBITO PROTECCIÓN DE LA VEGA

EXPEDIENTE ADMINISTRATIVO
(A cumplimentar por el Ayto.)

Licencia de Obras

No solicitada

Concedida

Denegada

Pendiente

Disciplina Urbanística:

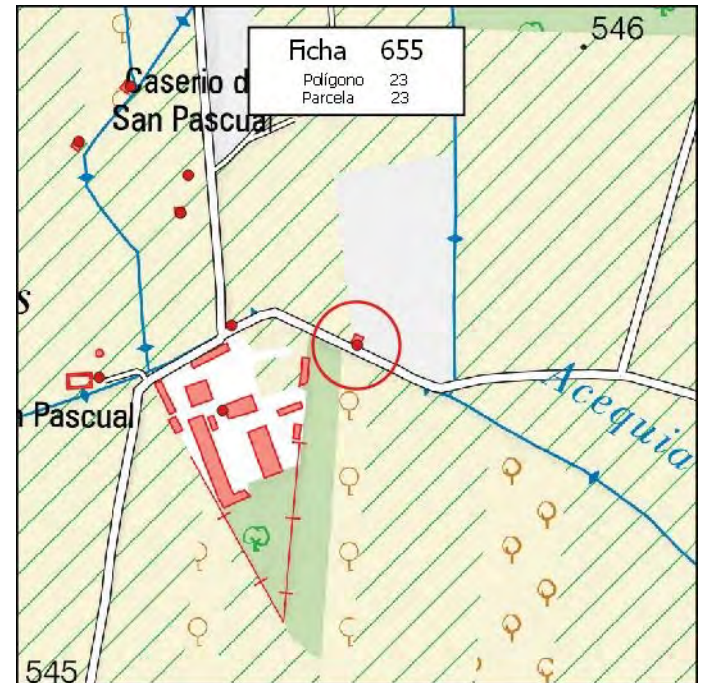
Expte. restablecimiento orden perturbado

Expediente de disciplina

Fotografía



Situación



MUNICIPIO: **PINOS PUENTE**

Nº de Ficha: **656**

DATOS CATASTRALES

Polígono: **23**

Paraje: **LOS PRADOS**

Parcela: **37**

Coordenadas UTM (ETRS89)

Superficie: **0,5500 Has.**

X: **429.224**

Y: **4.122.506**

DATOS DE LA EDIFICACIÓN (Según Inspección Visual)

Uso actual: **AGRÍCOLA**

Estado de conservación: **MUY BUENO**

Nº de edificaciones: **1**

Superficie aproximada de construcción: **25 m²**

Nº Plantas: **1**

OBSERVACIONES

AFECCIONES TERRITORIALES

ÁMBITO PROTECCIÓN DE LA VEGA

EXPEDIENTE ADMINISTRATIVO
(A cumplimentar por el Ayto.)

Licencia de Obras

No solicitada

Concedida

Denegada

Pendiente

Disciplina Urbanística:

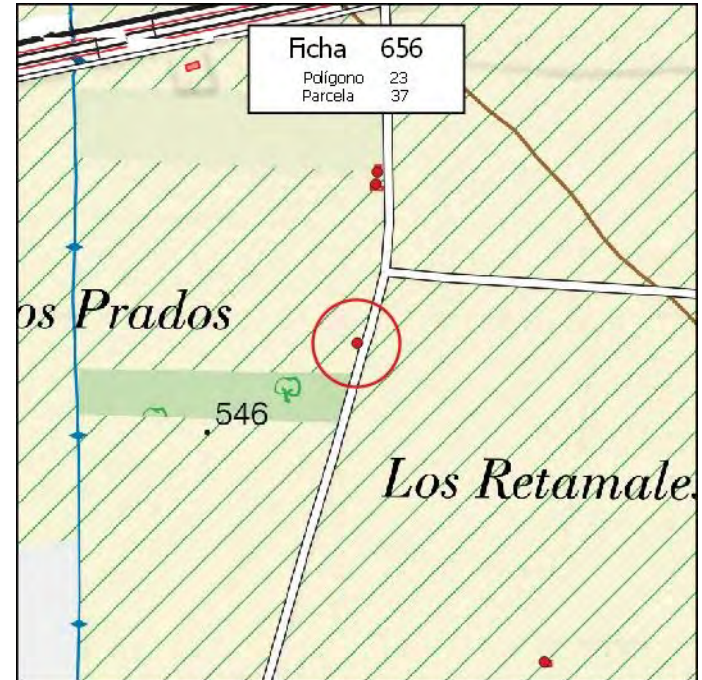
Expte. restablecimiento orden perturbado

Expediente de disciplina

Fotografía



Situación



MUNICIPIO: **PINOS PUENTE**

Nº de Ficha: **657**

DATOS CATASTRALES

Polígono: **23**

Paraje: **LOS PRADOS**

Parcela: **47**

Coordenadas UTM (ETRS89)

Superficie: **0,4500 Has.**

X: **429.248**

Y: **4.122.717**

DATOS DE LA EDIFICACIÓN (Según Inspección Visual)

Uso actual: **AGRÍCOLA**

Estado de conservación: **REGULAR**

Nº de edificaciones: **1**

Superficie aproximada de construcción: **90 m²**

Nº Plantas: **1**

OBSERVACIONES

AFECCIONES TERRITORIALES

ÁMBITO PROTECCIÓN DE LA VEGA

EXPEDIENTE ADMINISTRATIVO

(A cumplimentar por el Ayto.)

Licencia de Obras

- No solicitada
- Concedida
- Denegada
- Pendiente

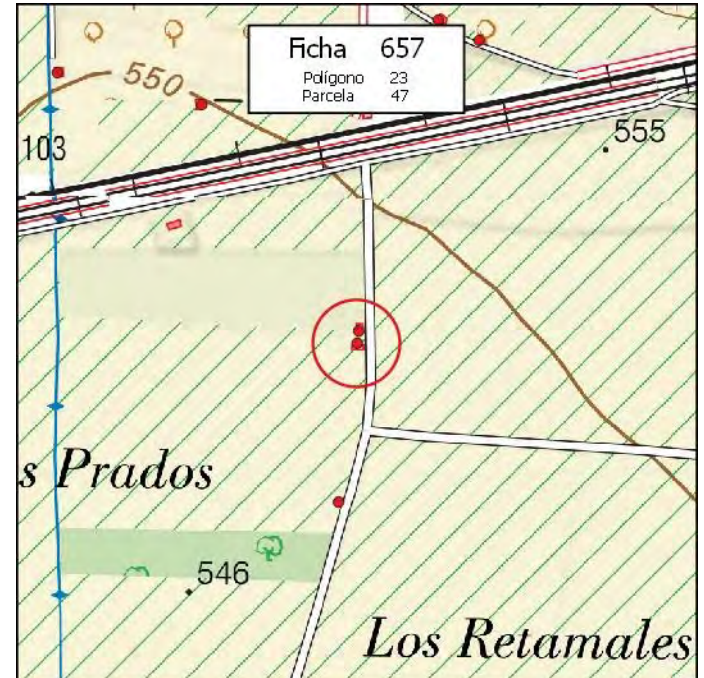
Disciplina Urbanística:

- Expte. restablecimiento orden perturbado
- Expediente de disciplina

Fotografía



Situación



MUNICIPIO: **PINOS PUENTE**

Nº de Ficha: **658**

DATOS CATASTRALES

Polígono: **23**

Paraje: **LOS PRADOS**

Parcela: **48**

Coordenadas UTM (ETRS89)

Superficie: **0,4000 Has.**

X: **429.250**

Y: **4.122.733**

DATOS DE LA EDIFICACIÓN (Según Inspección Visual)

Uso actual: **RESID-AGRÍCOLA**

Estado de conservación: **BUENO**

Nº de edificaciones: **1**

Superficie aproximada de construcción: **60 m²**

Nº Plantas: **1**

OBSERVACIONES

AFECCIONES TERRITORIALES

ÁMBITO PROTECCIÓN DE LA VEGA

EXPEDIENTE ADMINISTRATIVO

(A cumplimentar por el Ayto.)

Licencia de Obras

- No solicitada
- Concedida
- Denegada
- Pendiente

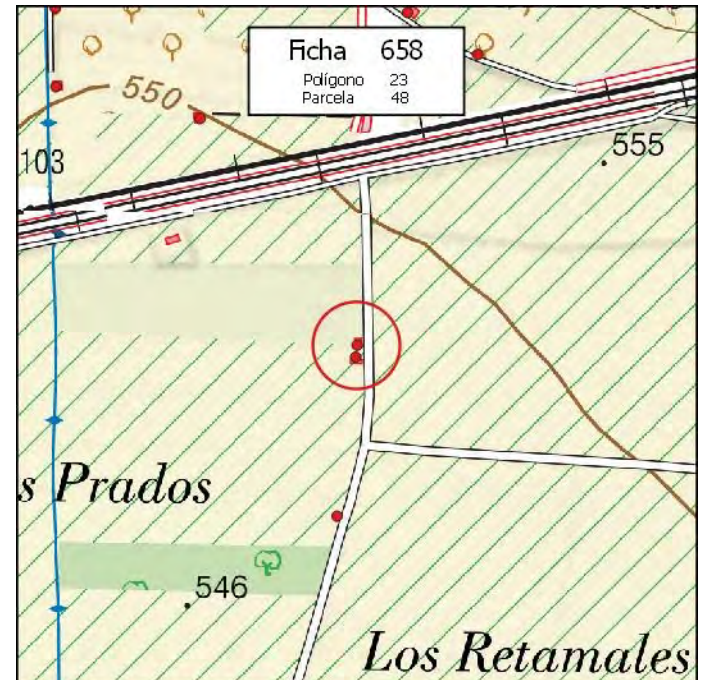
Disciplina Urbanística:

- Expte. restablecimiento orden perturbado
- Expediente de disciplina

Fotografía



Situación



MUNICIPIO: **PINOS PUENTE**

Nº de Ficha: **659**

DATOS CATASTRALES

Polígono: **23**

Paraje: **LOS RETAMALES**

Parcela: **67**

Coordenadas UTM (ETRS89)

Superficie: **1,6600 Has.**

X: **429.935** Y: **4.122.596**

DATOS DE LA EDIFICACIÓN (Según Inspección Visual)

Uso actual: **AGRÍCOLA**

Estado de conservación: **BUENO**

Nº de edificaciones: **1**

Superficie aproximada de construcción: **15 m²**

Nº Plantas: **1**

OBSERVACIONES

[Empty box for observations]

AFECCIONES TERRITORIALES

ÁMBITO PROTECCIÓN DE LA VEGA

EXPEDIENTE ADMINISTRATIVO
(A cumplimentar por el Ayto.)

Licencia de Obras

No solicitada

Concedida

Denegada

Pendiente

Disciplina Urbanística:

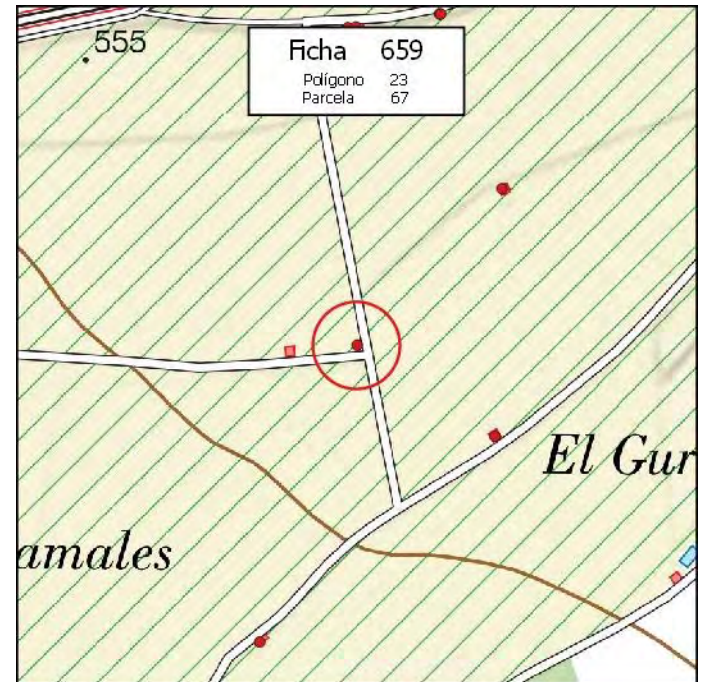
Expte. restablecimiento orden perturbado

Expediente de disciplina

Fotografía



Situación



MUNICIPIO: **PINOS PUENTE**

Nº de Ficha: **660**

DATOS CATASTRALES

Polígono: **23**

Paraje: **LAS MONJAS**

Parcela: **97**

Coordenadas UTM (ETRS89)

Superficie: **4,1200 Has.**

X: **429.202**

Y: **4.121.900**

DATOS DE LA EDIFICACIÓN (Según Inspección Visual)

Uso actual: **RESID-AGRÍCOLA**

Estado de conservación: **MUY BUENO**

Nº de edificaciones: **1**

Superficie aproximada de construcción: **45 m²**

Nº Plantas: **1**

OBSERVACIONES

AFECCIONES TERRITORIALES

ÁMBITO PROTECCIÓN DE LA VEGA

EXPEDIENTE ADMINISTRATIVO
(A cumplimentar por el Ayto.)

Licencia de Obras

No solicitada

Concedida

Denegada

Pendiente

Disciplina Urbanística:

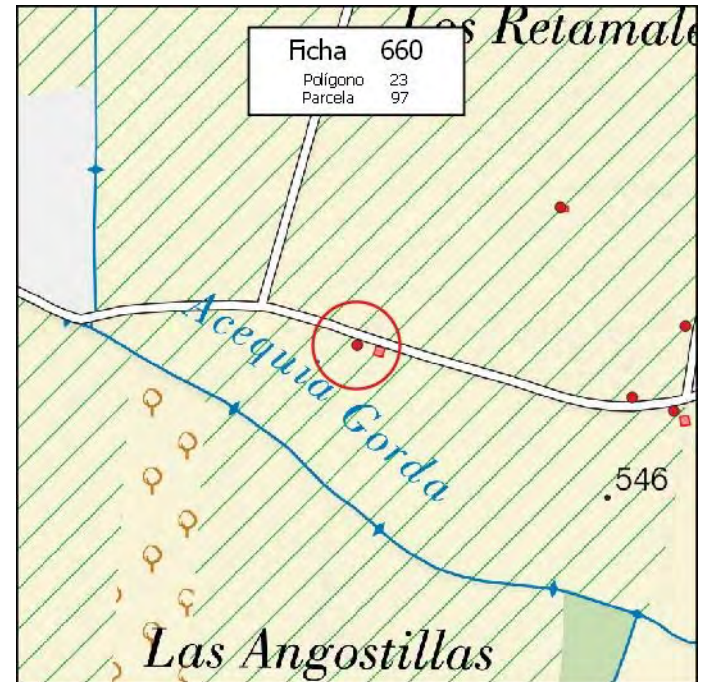
Expte. restablecimiento orden perturbado

Expediente de disciplina

Fotografía



Situación



MUNICIPIO: **PINOS PUENTE**

Nº de Ficha: **661**

DATOS CATASTRALES

Polígono: **23**

Paraje: **LAS MONJAS**

Parcela: **107**

Coordenadas UTM (ETRS89)

Superficie: **1,3800 Has.**

X: **429.621**

Y: **4.121.812**

DATOS DE LA EDIFICACIÓN (Según Inspección Visual)

Uso actual: **AGRÍCOLA**

Estado de conservación: **REGULAR**

Nº de edificaciones: **1**

Superficie aproximada de construcción: **40 m²**

Nº Plantas: **1**

OBSERVACIONES

AFECCIONES TERRITORIALES

ÁMBITO PROTECCIÓN DE LA VEGA

EXPEDIENTE ADMINISTRATIVO
(A cumplimentar por el Ayto.)

Licencia de Obras

No solicitada

Concedida

Denegada

Pendiente

Disciplina Urbanística:

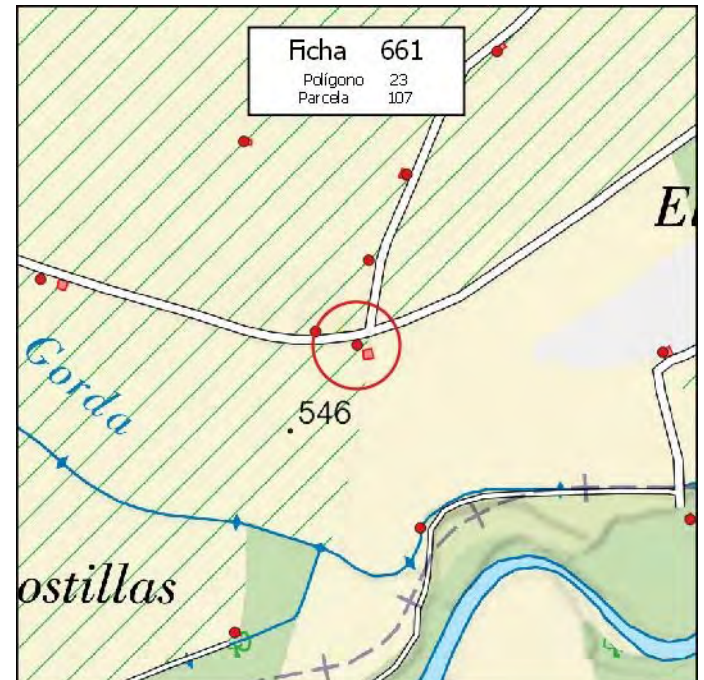
Expte. restablecimiento orden perturbado

Expediente de disciplina

Fotografía



Situación



MUNICIPIO: **PINOS PUENTE**

Nº de Ficha: **662**

DATOS CATASTRALES

Polígono: **23**

Paraje: **LAS LARGAS**

Parcela: **108**

Coordenadas UTM (ETRS89)

Superficie: **2,8200 Has.**

X: **429.566**

Y: **4.121.830**

DATOS DE LA EDIFICACIÓN (Según Inspección Visual)

Uso actual: **INDUSTRIAL**

Estado de conservación: **MUY BUENO**

Nº de edificaciones: **2**

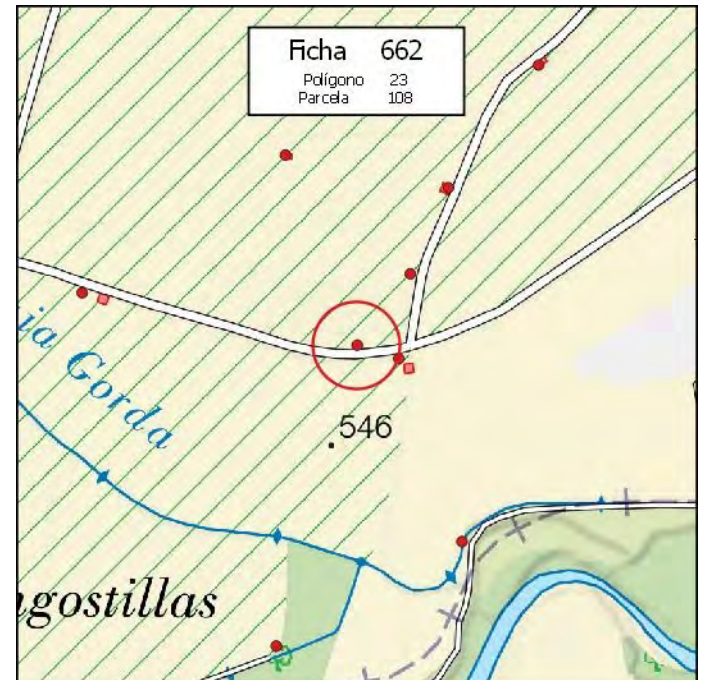
Superficie aproximada de construcción: **12 m²**

Nº Plantas: **1**

Fotografía



Situación



OBSERVACIONES

Empty box for observations.

AFECCIONES TERRITORIALES

ÁMBITO PROTECCIÓN DE LA VEGA

EXPEDIENTE ADMINISTRATIVO

(A cumplimentar por el Ayto.)

Licencia de Obras

- No solicitada
- Concedida
- Denegada
- Pendiente

Disciplina Urbanística:

- Expte. restablecimiento orden perturbado
- Expediente de disciplina

MUNICIPIO: **PINOS PUENTE**

Nº de Ficha: **663**

DATOS CATASTRALES

Polígono: **23**

Paraje: **LAS LARGAS**

Parcela: **108**

Coordenadas UTM (ETRS89)

Superficie: **2,8200 Has.**

X: **429.637**

Y: **4.121.925**

DATOS DE LA EDIFICACIÓN (Según Inspección Visual)

Uso actual: **AGRÍCOLA**

Estado de conservación: **REGULAR**

Nº de edificaciones: **1**

Superficie aproximada de construcción: **45 m²**

Nº Plantas: **1**

OBSERVACIONES

AFECCIONES TERRITORIALES

ÁMBITO PROTECCIÓN DE LA VEGA

EXPEDIENTE ADMINISTRATIVO

(A cumplimentar por el Ayto.)

Licencia de Obras

- No solicitada
- Concedida
- Denegada
- Pendiente

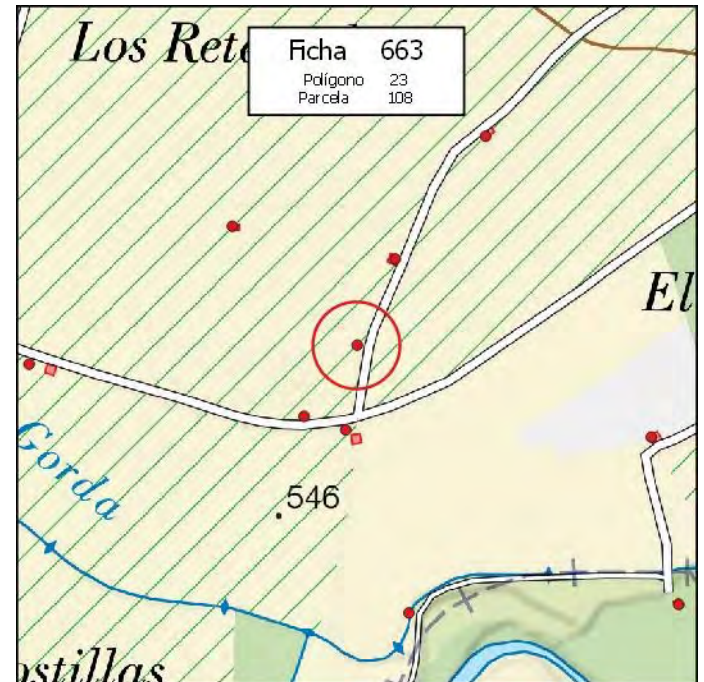
Disciplina Urbanística:

- Expte. restablecimiento orden perturbado
- Expediente de disciplina

Fotografía



Situación



MUNICIPIO: **PINOS PUENTE**

Nº de Ficha: **664**

DATOS CATASTRALES

Polígono: **23**

Paraje: **LAS LARGAS**

Parcela: **110**

Coordenadas UTM (ETRS89)

Superficie: **1,3900 Has.**

X: **429.687**

Y: **4.122.039**

DATOS DE LA EDIFICACIÓN (Según Inspección Visual)

Uso actual: **AGRÍCOLA**

Estado de conservación: **BUENO**

Nº de edificaciones: **1**

Superficie aproximada de construcción: **25 m²**

Nº Plantas: **1**

OBSERVACIONES

AFECCIONES TERRITORIALES

ÁMBITO PROTECCIÓN DE LA VEGA

EXPEDIENTE ADMINISTRATIVO

(A cumplimentar por el Ayto.)

Licencia de Obras

- No solicitada
- Concedida
- Denegada
- Pendiente

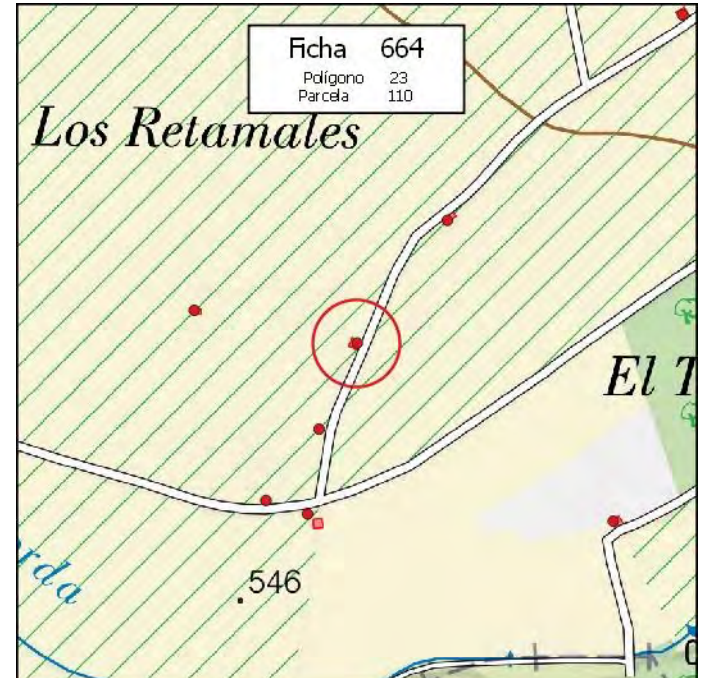
Disciplina Urbanística:

- Expte. restablecimiento orden perturbado
- Expediente de disciplina

Fotografía



Situación



MUNICIPIO: **PINOS PUENTE**

Nº de Ficha: **665**

DATOS CATASTRALES

Polígono: **23**

Paraje: **LAS LARGAS**

Parcela: **111**

Coordenadas UTM (ETRS89)

Superficie: **1,5200 Has.**

X: **429.471**

Y: **4.122.083**

DATOS DE LA EDIFICACIÓN (Según Inspección Visual)

Uso actual: **RESID-AGRÍCOLA**

Estado de conservación: **MUY BUENO**

Nº de edificaciones: **1**

Superficie aproximada de construcción: **60 m²**

Nº Plantas: **1**

OBSERVACIONES

AFECCIONES TERRITORIALES

ÁMBITO PROTECCIÓN DE LA VEGA

EXPEDIENTE ADMINISTRATIVO

(A cumplimentar por el Ayto.)

Licencia de Obras

- No solicitada
- Concedida
- Denegada
- Pendiente

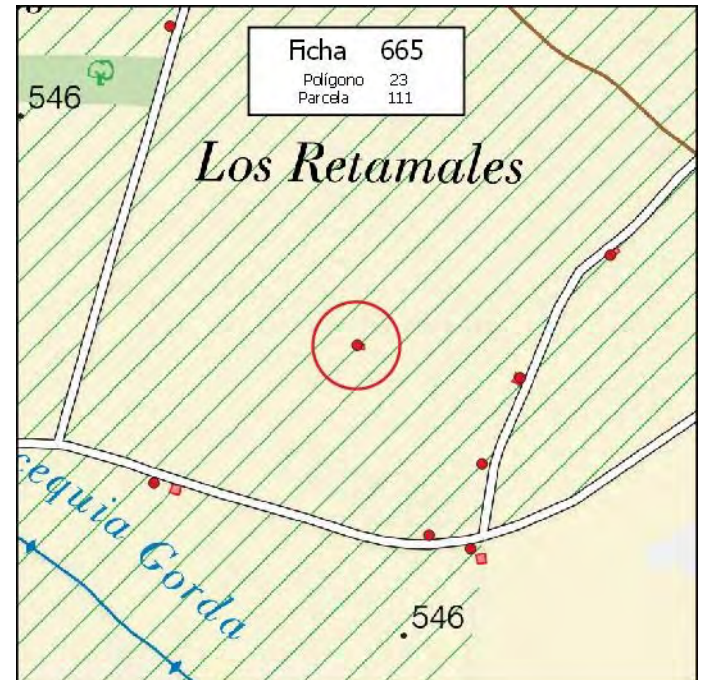
Disciplina Urbanística:

- Expte. restablecimiento orden perturbado
- Expediente de disciplina

Fotografía



Situación



MUNICIPIO: **PINOS PUENTE**

Nº de Ficha: **666**

DATOS CATASTRALES

Polígono: **23**

Paraje: **ESTACIÓN**

Parcela: **124**

Coordenadas UTM (ETRS89)

Superficie: **0,3600 Has.**

X: **428.582**

Y: **4.122.765**

DATOS DE LA EDIFICACIÓN (Según Inspección Visual)

Uso actual: **RESID-AGRÍCOLA**

Estado de conservación: **BUENO**

Nº de edificaciones: **1**

Superficie aproximada de construcción: **60 m²**

Nº Plantas: **1**

OBSERVACIONES

MÁS CASETA DE 30 M2

AFECCIONES TERRITORIALES

ÁMBITO PROTECCIÓN DE LA VEGA

EXPEDIENTE ADMINISTRATIVO

(A cumplimentar por el Ayto.)

Licencia de Obras

- No solicitada
- Concedida
- Denegada
- Pendiente

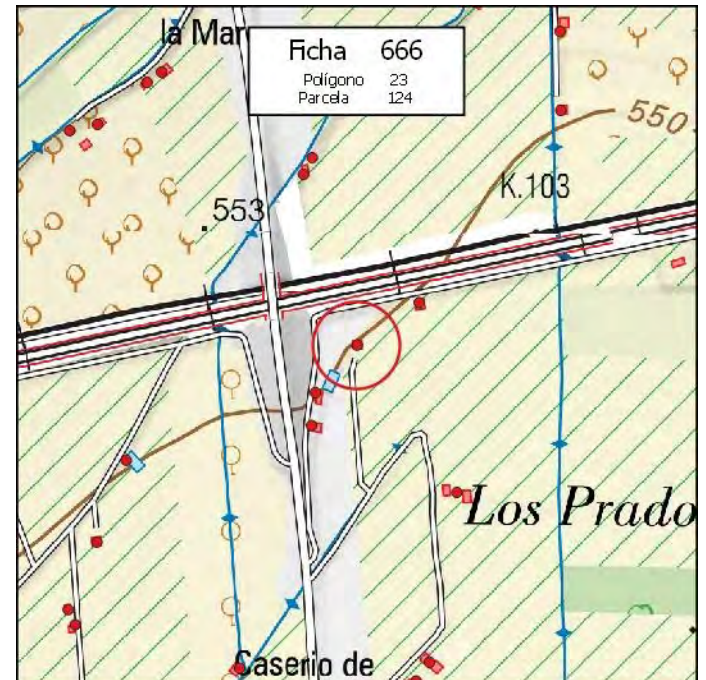
Disciplina Urbanística:

- Expte. restablecimiento orden perturbado
- Expediente de disciplina

Fotografía



Situación



MUNICIPIO: **PINOS PUENTE**

Nº de Ficha: **667**

DATOS CATASTRALES

Polígono: **23**

Paraje: **CORTIJO SAPO**

Parcela: **131**

Coordenadas UTM (ETRS89)

Superficie: **0,0350 Has.**

X: **428.678** Y: **4.122.344**

DATOS DE LA EDIFICACIÓN (Según Inspección Visual)

Uso actual: **AGRÍCOLA**

Estado de conservación: **MUY BUENO**

Nº de edificaciones: **2**

Superficie aproximada de construcción: **120 m²**

Nº Plantas: **1**

OBSERVACIONES

AFECCIONES TERRITORIALES

ÁMBITO PROTECCIÓN DE LA VEGA

EXPEDIENTE ADMINISTRATIVO

(A cumplimentar por el Ayto.)

Licencia de Obras

- No solicitada
- Concedida
- Denegada
- Pendiente

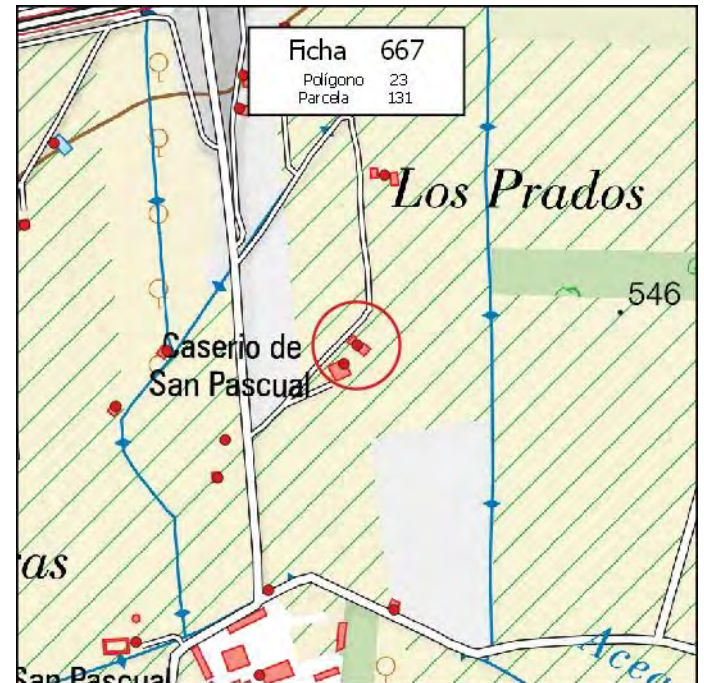
Disciplina Urbanística:

- Expte. restablecimiento orden perturbado
- Expediente de disciplina

Fotografía



Situación



MUNICIPIO: **PINOS PUENTE**

Nº de Ficha: **668**

DATOS CATASTRALES

Polígono: **24**

Paraje: **LAS ANGOSTILLAS**

Parcela: **7**

Coordenadas UTM (ETRS89)

Superficie: **4,3500 Has.**

X: **428.549**

Y: **4.121.905**

DATOS DE LA EDIFICACIÓN (Según Inspección Visual)

Uso actual: **INDUSTRIAL**

Estado de conservación: **MALO**

Nº de edificaciones: **8**

Superficie aproximada de construcción: **6135 m²**

Nº Plantas: **1**

OBSERVACIONES

[Empty box for observations]

AFECCIONES TERRITORIALES

ÁMBITO PROTECCIÓN DE LA VEGA

EXPEDIENTE ADMINISTRATIVO

(A cumplimentar por el Ayto.)

Licencia de Obras

- No solicitada
- Concedida
- Denegada
- Pendiente

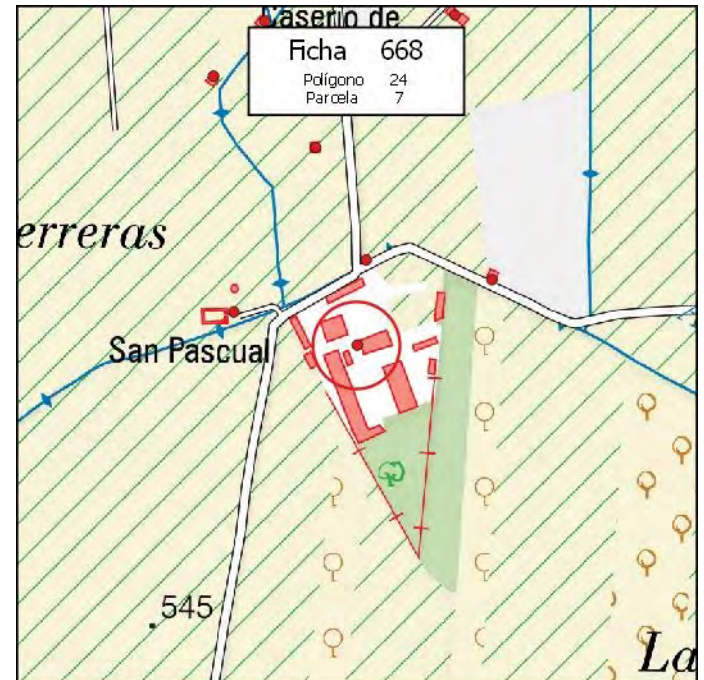
Disciplina Urbanística:

- Expte. restablecimiento orden perturbado
- Expediente de disciplina

Fotografía



Situación



MUNICIPIO: **PINOS PUENTE**

Nº de Ficha: **669**

DATOS CATASTRALES

Polígono: **24**

Paraje: **LAS ANGOSTILLAS**

Parcela: **15**

Coordenadas UTM (ETRS89)

Superficie: **4,5900 Has.**

X: **428.953**

Y: **4.121.348**

DATOS DE LA EDIFICACIÓN (Según Inspección Visual)

Uso actual: **AGRÍCOLA**

Estado de conservación: **BUENO**

Nº de edificaciones: **1**

Superficie aproximada de construcción: **30 m²**

Nº Plantas: **1**

OBSERVACIONES

AFECCIONES TERRITORIALES

ÁMBITO PROTECCIÓN DE LA VEGA

EXPEDIENTE ADMINISTRATIVO

(A cumplimentar por el Ayto.)

Licencia de Obras

- No solicitada
- Concedida
- Denegada
- Pendiente

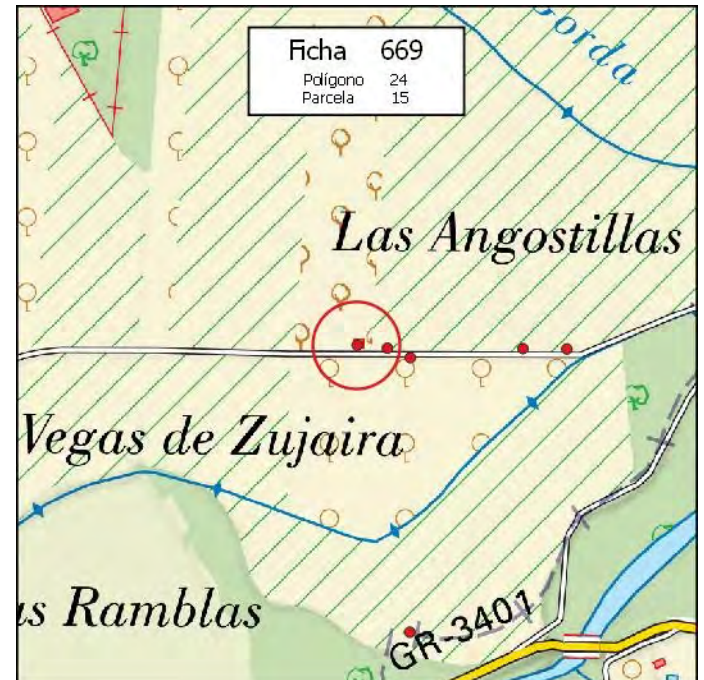
Disciplina Urbanística:

- Expte. restablecimiento orden perturbado
- Expediente de disciplina

Fotografía



Situación



MUNICIPIO:

Nº de Ficha:

DATOS CATASTRALES

Polígono:

Paraje:

Parcela:

Coordenadas UTM (ETRS89)
X: Y:

Superficie:

DATOS DE LA EDIFICACIÓN (Según Inspección Visual)

Uso actual:

Estado de conservación:

Nº de edificaciones:

Superficie aproximada de construcción:

Nº Plantas:

OBSERVACIONES

AFECCIONES TERRITORIALES

ÁMBITO PROTECCIÓN DE LA VEGA

EXPEDIENTE ADMINISTRATIVO
(A cumplimentar por el Ayto.)

Licencia de Obras

No solicitada

Concedida

Denegada

Pendiente

Disciplina Urbanística:

Expte. restablecimiento orden perturbado

Expediente de disciplina

Fotografía



Situación



MUNICIPIO:

Nº de Ficha:

DATOS CATASTRALES

Polígono:

Paraje:

Parcela:

Coordenadas UTM (ETRS89)
X: Y:

Superficie:

Fotografía



DATOS DE LA EDIFICACIÓN (Según Inspección Visual)

Uso actual:

Estado de conservación:

Nº de edificaciones:

Superficie aproximada de construcción:

Nº Plantas:

Situación



OBSERVACIONES

AFECCIONES TERRITORIALES

ÁMBITO PROTECCIÓN DE LA VEGA

EXPEDIENTE ADMINISTRATIVO
(A cumplimentar por el Ayto.)

Licencia de Obras

No solicitada

Concedida

Denegada

Pendiente

Disciplina Urbanística:

Expte. restablecimiento orden perturbado

Expediente de disciplina

MUNICIPIO: **PINOS PUENTE**

Nº de Ficha: **672**

DATOS CATASTRALES

Polígono: **24**

Paraje: **LAS ANGOSTILLAS**

Parcela: **28**

Coordenadas UTM (ETRS89)

Superficie: **1,9800 Has.**

X: **429.459**

Y: **4.121.431**

DATOS DE LA EDIFICACIÓN (Según Inspección Visual)

Uso actual: **AGRÍCOLA**

Estado de conservación: **BUENO**

Nº de edificaciones: **1**

Superficie aproximada de construcción: **15 m²**

Nº Plantas: **1**

OBSERVACIONES

AFECCIONES TERRITORIALES

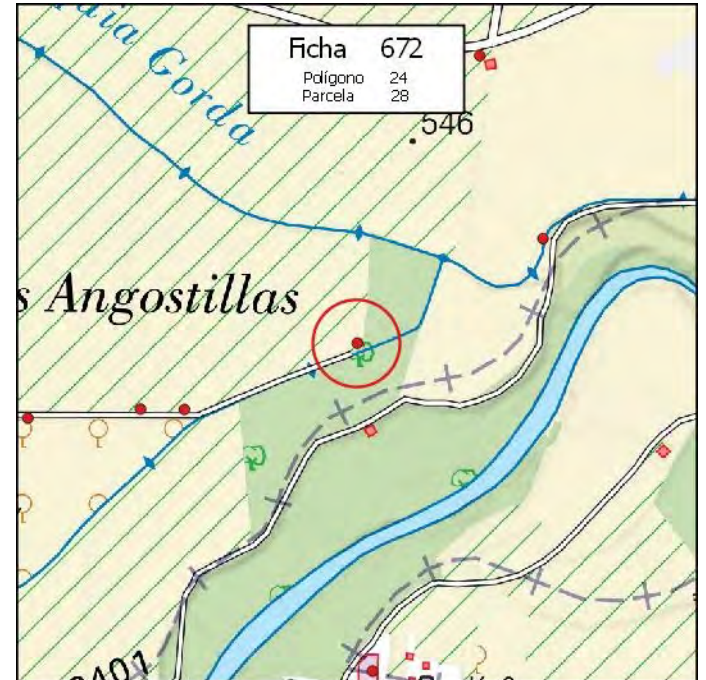
ÁMBITO PROTECCIÓN DE LA VEGA

<u>EXPEDIENTE ADMINISTRATIVO</u>	
(A cumplimentar por el Ayto.)	
Licencia de Obras	
No solicitada	<input type="checkbox"/>
Concedida	<input type="checkbox"/>
Denegada	<input type="checkbox"/>
Pendiente	<input type="checkbox"/>
Disciplina Urbanística:	
Expte. restablecimiento orden perturbado	<input type="checkbox"/>
Expediente de disciplina	<input type="checkbox"/>

Fotografía



Situación



MUNICIPIO:

Nº de Ficha:

DATOS CATASTRALES

Polígono: Paraje:

Parcela: **Coordenadas UTM (ETRS89)**

Superficie: X: Y:

DATOS DE LA EDIFICACIÓN (Según Inspección Visual)

Uso actual: Estado de conservación:

Nº de edificaciones: Superficie aproximada de construcción:

Nº Plantas:

OBSERVACIONES

AFECCIONES TERRITORIALES

ÁMBITO PROTECCIÓN DE LA VEGA

EXPEDIENTE ADMINISTRATIVO

(A cumplimentar por el Ayto.)

Licencia de Obras

- No solicitada
- Concedida
- Denegada
- Pendiente

Disciplina Urbanística:

- Expte. restablecimiento orden perturbado
- Expediente de disciplina

Fotografía



Situación



MUNICIPIO:

Nº de Ficha:

DATOS CATASTRALES

Polígono: Paraje:

Parcela: **Coordenadas UTM (ETRS89)**

Superficie: X: Y:

DATOS DE LA EDIFICACIÓN (Según Inspección Visual)

Uso actual: Estado de conservación:

Nº de edificaciones: Superficie aproximada de construcción:

Nº Plantas:

OBSERVACIONES

AFECCIONES TERRITORIALES

ÁMBITO PROTECCIÓN DE LA VEGA

<u>EXPEDIENTE ADMINISTRATIVO</u>	
(A cumplimentar por el Ayto.)	
<u>Licencia de Obras</u>	
No solicitada	<input type="checkbox"/>
Concedida	<input type="checkbox"/>
Denegada	<input type="checkbox"/>
Pendiente	<input type="checkbox"/>
<u>Disciplina Urbanística:</u>	
Expte. restablecimiento orden perturbado	<input type="checkbox"/>
Expediente de disciplina	<input type="checkbox"/>

Fotografía



Situación



MUNICIPIO:

Nº de Ficha:

DATOS CATASTRALES

Polígono: Paraje:

Parcela: **Coordenadas UTM (ETRS89)**

Superficie: X: Y:

DATOS DE LA EDIFICACIÓN (Según Inspección Visual)

Uso actual: Estado de conservación:

Nº de edificaciones: Superficie aproximada de construcción:

Nº Plantas:

OBSERVACIONES

AFECCIONES TERRITORIALES

ÁMBITO PROTECCIÓN DE LA VEGA

EXPEDIENTE ADMINISTRATIVO
(A cumplimentar por el Ayto.)

Licencia de Obras

No solicitada

Concedida

Denegada

Pendiente

Disciplina Urbanística:

Expte. restablecimiento orden perturbado

Expediente de disciplina

Fotografía



Situación



MUNICIPIO: **PINOS PUENTE**

Nº de Ficha: **676**

DATOS CATASTRALES

Polígono: **25**

Paraje: **LOS PICOS**

Parcela: **2**

Coordenadas UTM (ETRS89)

Superficie: **3,3400 Has.**

X: **428.427**

Y: **4.122.336**

DATOS DE LA EDIFICACIÓN (Según Inspección Visual)

Uso actual: **AGRÍCOLA**

Estado de conservación: **REGULAR**

Nº de edificaciones: **1**

Superficie aproximada de construcción: **20 m²**

Nº Plantas: **1**

OBSERVACIONES

AFECCIONES TERRITORIALES

ÁMBITO PROTECCIÓN DE LA VEGA

EXPEDIENTE ADMINISTRATIVO

(A cumplimentar por el Ayto.)

Licencia de Obras

- No solicitada
- Concedida
- Denegada
- Pendiente

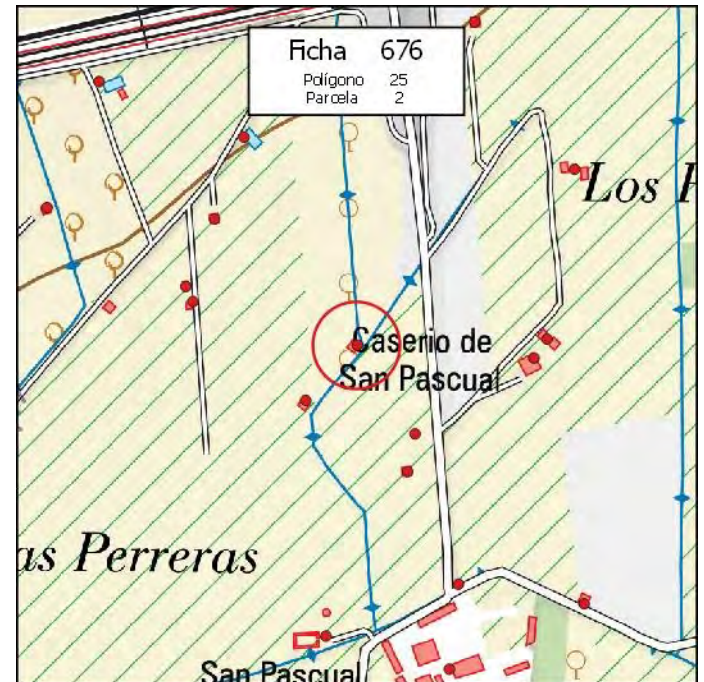
Disciplina Urbanística:

- Expte. restablecimiento orden perturbado
- Expediente de disciplina

Fotografía



Situación



MUNICIPIO: **PINOS PUENTE**

Nº de Ficha: **677**

DATOS CATASTRALES

Polígono: **25**

Paraje: **LOS PICOS**

Parcela: **5**

Coordenadas UTM (ETRS89)

Superficie: **0,5600 Has.**

X: **428.503**

Y: **4.122.218**

DATOS DE LA EDIFICACIÓN (Según Inspección Visual)

Uso actual: **AGRÍCOLA**

Estado de conservación: **BUENO**

Nº de edificaciones: **1**

Superficie aproximada de construcción: **40 m²**

Nº Plantas: **1**

OBSERVACIONES

AFECCIONES TERRITORIALES

ÁMBITO PROTECCIÓN DE LA VEGA

EXPEDIENTE ADMINISTRATIVO

(A cumplimentar por el Ayto.)

Licencia de Obras

- No solicitada
- Concedida
- Denegada
- Pendiente

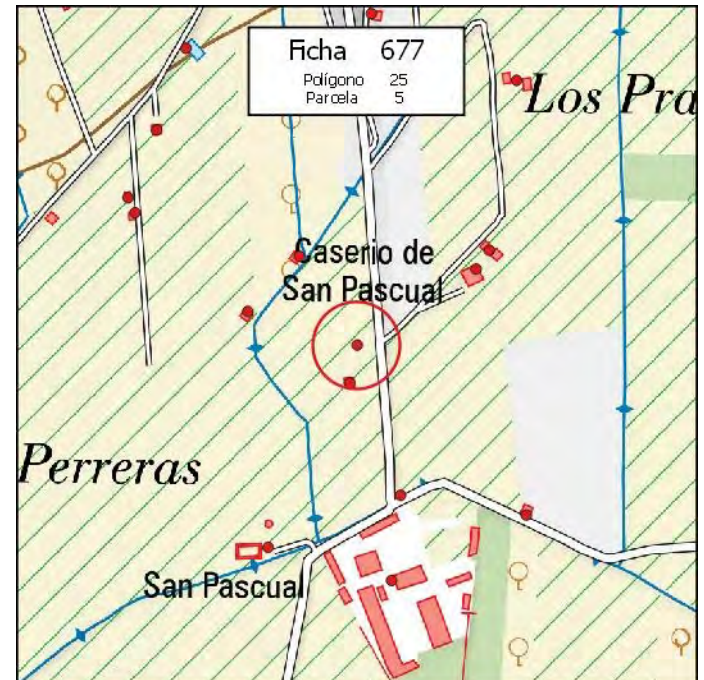
Disciplina Urbanística:

- Expte. restablecimiento orden perturbado
- Expediente de disciplina

Fotografía



Situación



MUNICIPIO: **PINOS PUENTE**

Nº de Ficha: **678**

DATOS CATASTRALES

Polígono: **25**

Paraje: **CUARTERONES**

Parcela: **7**

Coordenadas UTM (ETRS89)

Superficie: **0,4800 Has.**

X: **428.493**

Y: **4.122.168**

DATOS DE LA EDIFICACIÓN (Según Inspección Visual)

Uso actual: **AGRÍCOLA**

Estado de conservación: **BUENO**

Nº de edificaciones: **1**

Superficie aproximada de construcción: **35 m²**

Nº Plantas: **1**

OBSERVACIONES

AFECCIONES TERRITORIALES

ÁMBITO PROTECCIÓN DE LA VEGA

EXPEDIENTE ADMINISTRATIVO

(A cumplimentar por el Ayto.)

Licencia de Obras

- No solicitada
- Concedida
- Denegada
- Pendiente

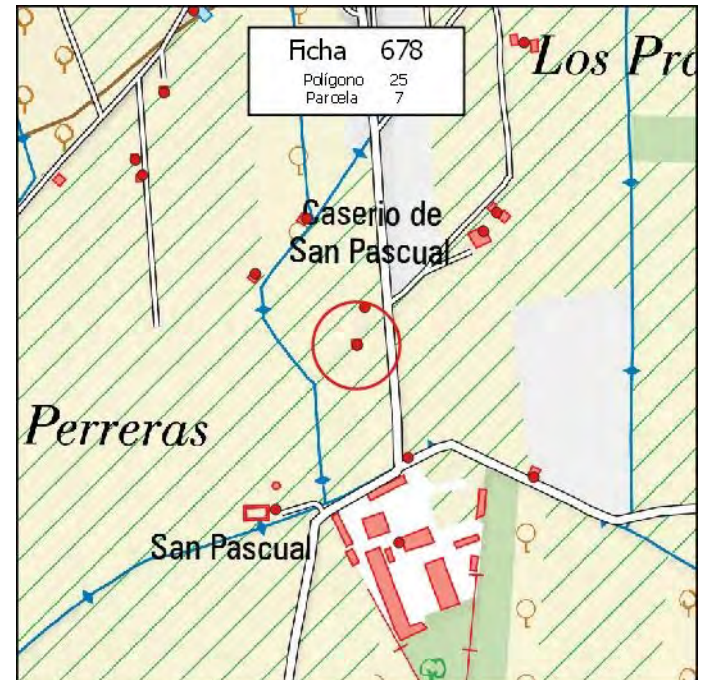
Disciplina Urbanística:

- Expte. restablecimiento orden perturbado
- Expediente de disciplina

Fotografía



Situación



MUNICIPIO: **PINOS PUENTE**

Nº de Ficha: **679**

DATOS CATASTRALES

Polígono: **25**

Paraje: **LOS PICOS**

Parcela: **10**

Coordenadas UTM (ETRS89)

Superficie: **3,1100 Has.**

X: **428.358**

Y: **4.122.262**

DATOS DE LA EDIFICACIÓN (Según Inspección Visual)

Uso actual: **AGRÍCOLA**

Estado de conservación: **REGULAR**

Nº de edificaciones: **1**

Superficie aproximada de construcción: **50 m²**

Nº Plantas: **1**

OBSERVACIONES

MÁS ALBERCA DE 130 M2 Y TORRE ELÉCTRICA DE 25 M2

AFECCIONES TERRITORIALES

ÁMBITO PROTECCIÓN DE LA VEGA

EXPEDIENTE ADMINISTRATIVO

(A cumplimentar por el Ayto.)

Licencia de Obras

- No solicitada
- Concedida
- Denegada
- Pendiente

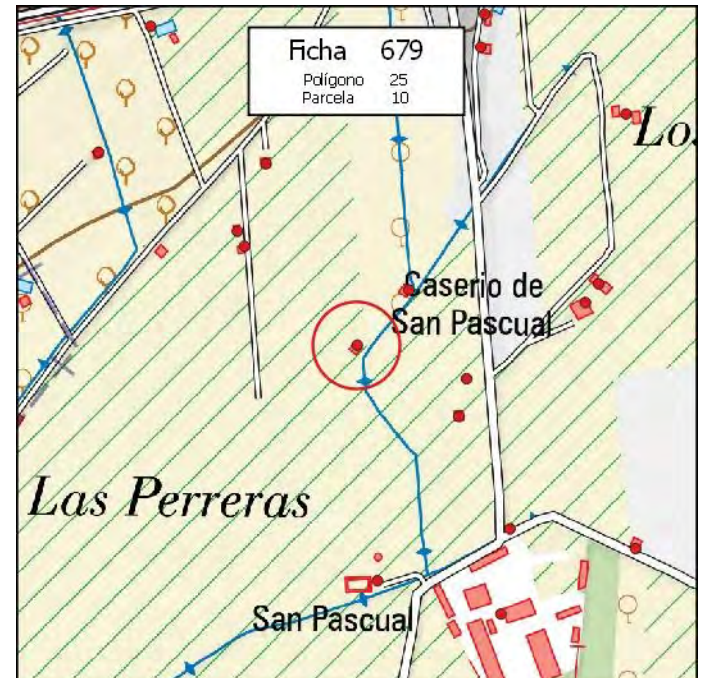
Disciplina Urbanística:

- Expte. restablecimiento orden perturbado
- Expediente de disciplina

Fotografía



Situación



MUNICIPIO: **PINOS PUENTE**

Nº de Ficha: **680**

DATOS CATASTRALES

Polígono: **25**

Paraje: **LOS PICOS**

Parcela: **10**

Coordenadas UTM (ETRS89)

Superficie: **3,1100 Has.**

X: **428.385**

Y: **4.121.949**

DATOS DE LA EDIFICACIÓN (Según Inspección Visual)

Uso actual: **RESID-AGRÍCOLA**

Estado de conservación: **MUY BUENO**

Nº de edificaciones: **1**

Superficie aproximada de construcción: **275 m²**

Nº Plantas: **1**

OBSERVACIONES

AFECCIONES TERRITORIALES

ÁMBITO PROTECCIÓN DE LA VEGA

EXPEDIENTE ADMINISTRATIVO
(A cumplimentar por el Ayto.)

Licencia de Obras

No solicitada

Concedida

Denegada

Pendiente

Disciplina Urbanística:

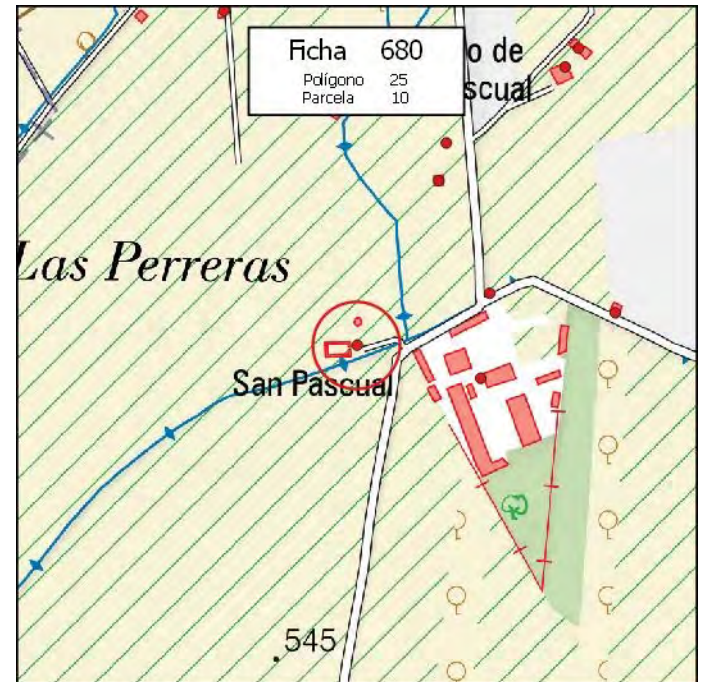
Expte. restablecimiento orden perturbado

Expediente de disciplina

Fotografía



Situación



MUNICIPIO: **PINOS PUENTE**

Nº de Ficha: **681**

DATOS CATASTRALES

Polígono: **25**

Paraje: **LOS PICOS**

Parcela: **11**

Coordenadas UTM (ETRS89)

Superficie: **2,5300 Has.**

X: **428.277**

Y: **4.122.612**

DATOS DE LA EDIFICACIÓN (Según Inspección Visual)

Uso actual: **AGRÍCOLA**

Estado de conservación: **MUY BUENO**

Nº de edificaciones: **1**

Superficie aproximada de construcción: **200 m²**

Nº Plantas: **1**

OBSERVACIONES

AFECCIONES TERRITORIALES

ÁMBITO PROTECCIÓN DE LA VEGA

EXPEDIENTE ADMINISTRATIVO

(A cumplimentar por el Ayto.)

Licencia de Obras

- No solicitada
- Concedida
- Denegada
- Pendiente

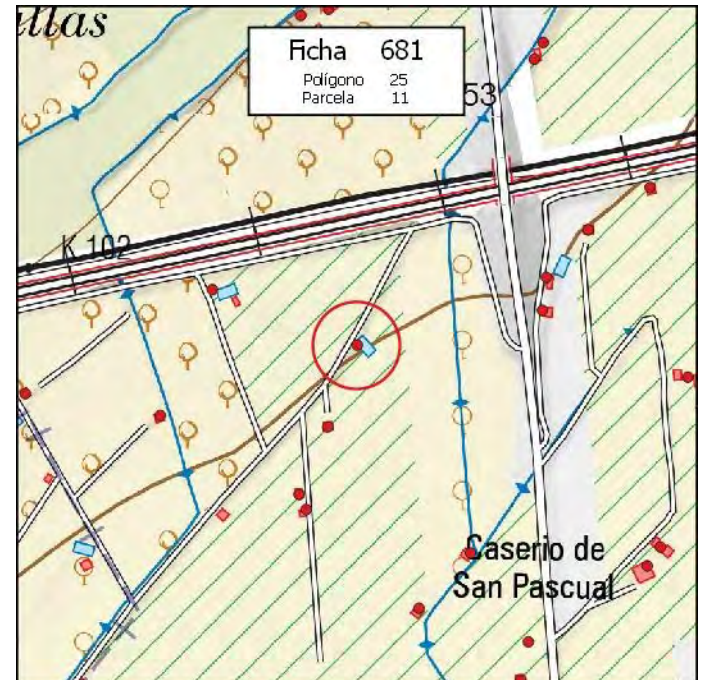
Disciplina Urbanística:

- Expte. restablecimiento orden perturbado
- Expediente de disciplina

Fotografía



Situación



MUNICIPIO: **PINOS PUENTE**

Nº de Ficha: **682**

DATOS CATASTRALES

Polígono: **25**

Paraje: **LOS PICOS**

Parcela: **13**

Coordenadas UTM (ETRS89)

Superficie: **5,5800 Has.**

X: **428.238**

Y: **4.122.503**

DATOS DE LA EDIFICACIÓN (Según Inspección Visual)

Uso actual: **RESID-AGRÍCOLA**

Estado de conservación: **BUENO**

Nº de edificaciones: **1**

Superficie aproximada de construcción: **30 m²**

Nº Plantas: **1**

OBSERVACIONES

AFECCIONES TERRITORIALES

ÁMBITO PROTECCIÓN DE LA VEGA

EXPEDIENTE ADMINISTRATIVO

(A cumplimentar por el Ayto.)

Licencia de Obras

- No solicitada
- Concedida
- Denegada
- Pendiente

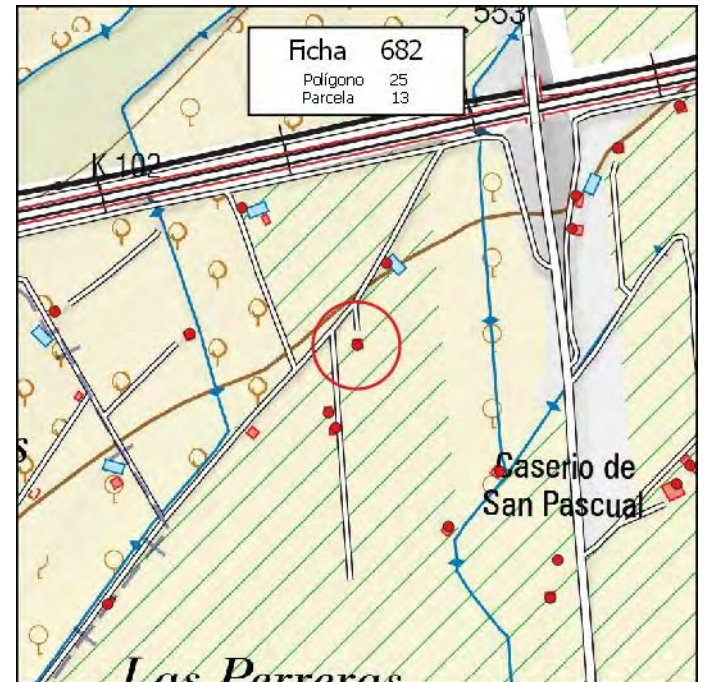
Disciplina Urbanística:

- Expte. restablecimiento orden perturbado
- Expediente de disciplina

Fotografía



Situación



MUNICIPIO: **PINOS PUENTE**

Nº de Ficha: **683**

DATOS CATASTRALES

Polígono: **25**

Paraje: **LOS PICOS**

Parcela: **13**

Coordenadas UTM (ETRS89)

Superficie: **5,5800 Has.**

X: **428.200**

Y: **4.122.413**

DATOS DE LA EDIFICACIÓN (Según Inspección Visual)

Uso actual: **RESID-AGRÍCOLA**

Estado de conservación: **MUY BUENO**

Nº de edificaciones: **1**

Superficie aproximada de construcción: **35 m²**

Nº Plantas: **2**

OBSERVACIONES

AFECCIONES TERRITORIALES

ÁMBITO PROTECCIÓN DE LA VEGA

EXPEDIENTE ADMINISTRATIVO

(A cumplimentar por el Ayto.)

Licencia de Obras

- No solicitada
- Concedida
- Denegada
- Pendiente

Disciplina Urbanística:

- Expte. restablecimiento orden perturbado
- Expediente de disciplina

Fotografía



Situación



MUNICIPIO: **PINOS PUENTE**

Nº de Ficha: **684**

DATOS CATASTRALES

Polígono: **25**

Paraje: **LOS PICOS**

Parcela: **13**

Coordenadas UTM (ETRS89)

Superficie: **5,5800 Has.**

X: **428.209**

Y: **4.122.393**

DATOS DE LA EDIFICACIÓN (Según Inspección Visual)

Uso actual: **RESID-AGRÍCOLA**

Estado de conservación: **MUY BUENO**

Nº de edificaciones: **1**

Superficie aproximada de construcción: **25 m²**

Nº Plantas: **1**

OBSERVACIONES

AFECCIONES TERRITORIALES

ÁMBITO PROTECCIÓN DE LA VEGA

EXPEDIENTE ADMINISTRATIVO
(A cumplimentar por el Ayto.)

Licencia de Obras

No solicitada

Concedida

Denegada

Pendiente

Disciplina Urbanística:

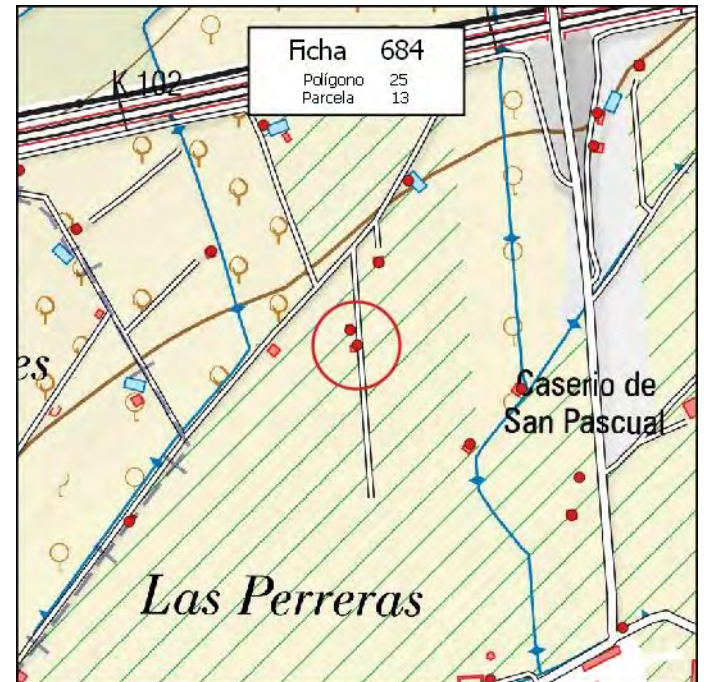
Expte. restablecimiento orden perturbado

Expediente de disciplina

Fotografía



Situación



MUNICIPIO: **PINOS PUENTE**

Nº de Ficha: **685**

DATOS CATASTRALES

Polígono: **25**

Paraje: **LOS PICOS**

Parcela: **18**

Coordenadas UTM (ETRS89)

Superficie: **3,1100 Has.**

X: **427.907**

Y: **4.122.159**

DATOS DE LA EDIFICACIÓN (Según Inspección Visual)

Uso actual: **RESID-AGRÍCOLA**

Estado de conservación: **BUENO**

Nº de edificaciones: **1**

Superficie aproximada de construcción: **45 m²**

Nº Plantas: **1**

OBSERVACIONES

AFECCIONES TERRITORIALES

ÁMBITO PROTECCIÓN DE LA VEGA

EXPEDIENTE ADMINISTRATIVO

(A cumplimentar por el Ayto.)

Licencia de Obras

- No solicitada
- Concedida
- Denegada
- Pendiente

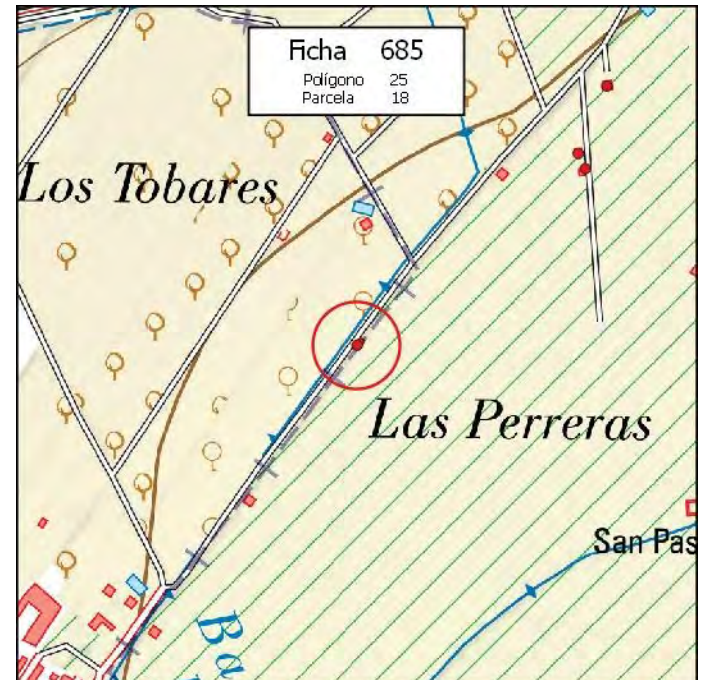
Disciplina Urbanística:

- Expte. restablecimiento orden perturbado
- Expediente de disciplina

Fotografía



Situación



MUNICIPIO: **PINOS PUENTE**

Nº de Ficha: **686**

DATOS CATASTRALES

Polígono: **26**

Paraje: **LOS MOCHONES**

Parcela: **9**

Coordenadas UTM (ETRS89)

Superficie: **1,2600 Has.**

X: **428.239**

Y: **4.123.058**

DATOS DE LA EDIFICACIÓN (Según Inspección Visual)

Uso actual: **RESID-AGRÍCOLA**

Estado de conservación: **MUY BUENO**

Nº de edificaciones: **1**

Superficie aproximada de construcción: **50 m²**

Nº Plantas: **1**

OBSERVACIONES

AFECCIONES TERRITORIALES

ÁMBITO PROTECCIÓN DE LA VEGA

EXPEDIENTE ADMINISTRATIVO
(A cumplimentar por el Ayto.)

Licencia de Obras

No solicitada

Concedida

Denegada

Pendiente

Disciplina Urbanística:

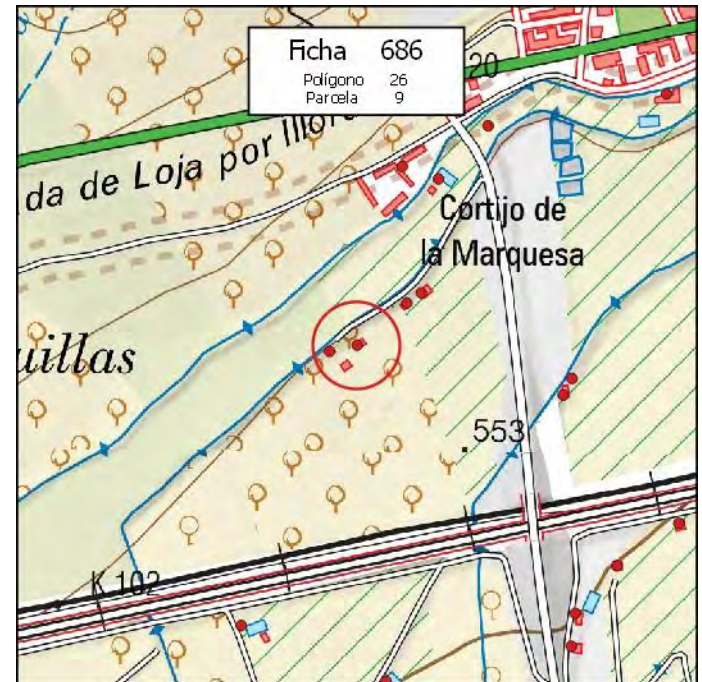
Expte. restablecimiento orden perturbado

Expediente de disciplina

Fotografía



Situación



MUNICIPIO: **PINOS PUENTE**

Nº de Ficha: **687**

DATOS CATASTRALES

Polígono: **26**

Paraje: **LOS MOCHONES**

Parcela: **12**

Coordenadas UTM (ETRS89)

Superficie: **1,9800 Has.**

X: **428.346**

Y: **4.123.278**

DATOS DE LA EDIFICACIÓN (Según Inspección Visual)

Uso actual: **AGRÍCOLA**

Estado de conservación: **MUY BUENO**

Nº de edificaciones: **1**

Superficie aproximada de construcción: **60 m²**

Nº Plantas: **1**

OBSERVACIONES

MÁS ALBERCA DE 225 M2

AFECCIONES TERRITORIALES

ÁMBITO PROTECCIÓN DE LA VEGA

EXPEDIENTE ADMINISTRATIVO

(A cumplimentar por el Ayto.)

Licencia de Obras

- No solicitada
- Concedida
- Denegada
- Pendiente

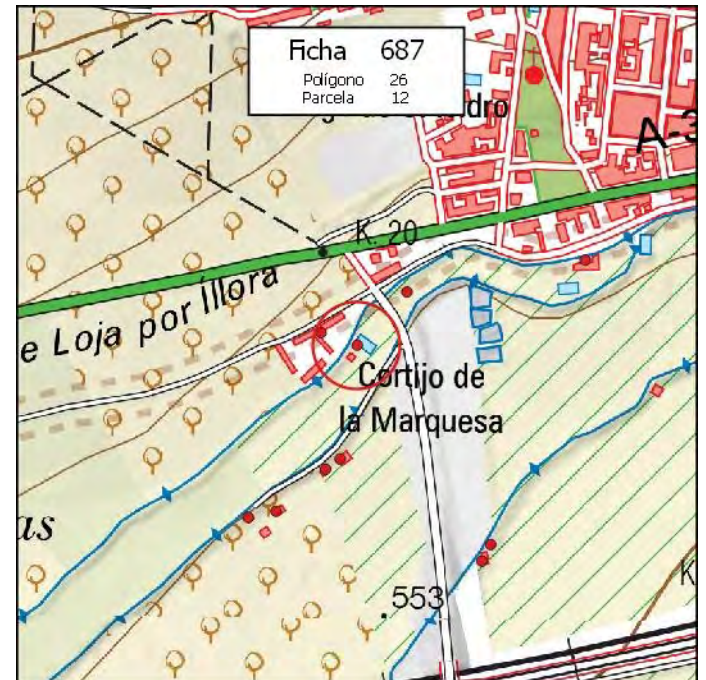
Disciplina Urbanística:

- Expte. restablecimiento orden perturbado
- Expediente de disciplina

Fotografía



Situación



MUNICIPIO: **PINOS PUENTE**

Nº de Ficha: **688**

DATOS CATASTRALES

Polígono: **26**

Paraje: **LAS ENCINILLAS**

Parcela: **16**

Coordenadas UTM (ETRS89)

Superficie: **2,5000 Has.**

X: **428.085**

Y: **4.122.685**

DATOS DE LA EDIFICACIÓN (Según Inspección Visual)

Uso actual: **AGRÍCOLA**

Estado de conservación: **MUY BUENO**

Nº de edificaciones: **1**

Superficie aproximada de construcción: **140 m²**

Nº Plantas: **1**

OBSERVACIONES

AFECCIONES TERRITORIALES

ÁMBITO PROTECCIÓN DE LA VEGA

EXPEDIENTE ADMINISTRATIVO

(A cumplimentar por el Ayto.)

Licencia de Obras

- No solicitada
- Concedida
- Denegada
- Pendiente

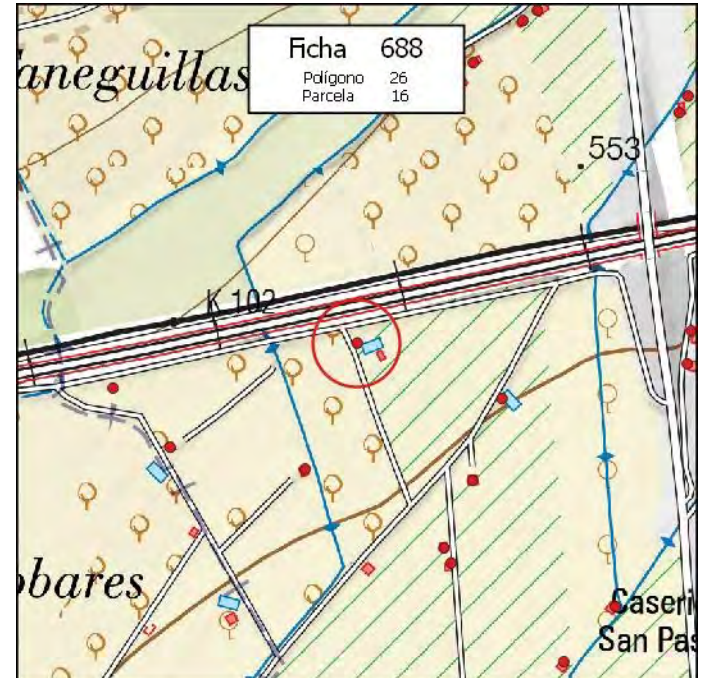
Disciplina Urbanística:

- Expte. restablecimiento orden perturbado
- Expediente de disciplina

Fotografía



Situación



MUNICIPIO: **PINOS PUENTE**

Nº de Ficha: **689**

DATOS CATASTRALES

Polígono: **26**

Paraje: **LAS ENCINILLAS**

Parcela: **17**

Coordenadas UTM (ETRS89)

Superficie: **4,6300 Has.**

X: **428.016**

Y: **4.122.518**

DATOS DE LA EDIFICACIÓN (Según Inspección Visual)

Uso actual: **RESID-AGRÍCOLA**

Estado de conservación: **MUY BUENO**

Nº de edificaciones: **1**

Superficie aproximada de construcción: **120 m²**

Nº Plantas: **1**

OBSERVACIONES

AFECCIONES TERRITORIALES

ÁMBITO PROTECCIÓN DE LA VEGA

EXPEDIENTE ADMINISTRATIVO

(A cumplimentar por el Ayto.)

Licencia de Obras

- No solicitada
- Concedida
- Denegada
- Pendiente

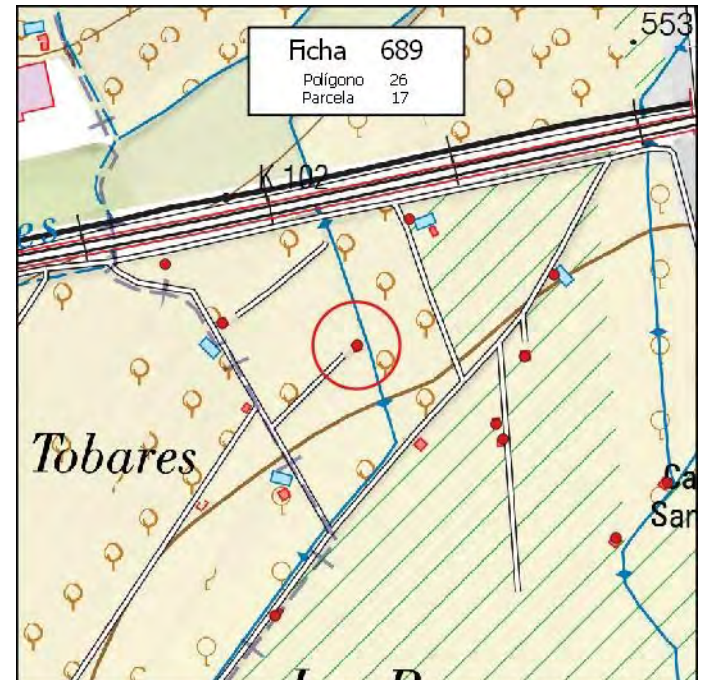
Disciplina Urbanística:

- Expte. restablecimiento orden perturbado
- Expediente de disciplina

Fotografía



Situación



FICHA EDIFICACIÓN EN SUELO NO URBANIZABLE

MUNICIPIO: **PINOS PUENTE**

Nº de Ficha: **690**

DATOS CATASTRALES

Polígono: **26**

Paraje: **LAS ENCINILLAS**

Parcela: **18**

Coordenadas UTM (ETRS89)

Superficie: **0,2300 Has.**

X: **427.762** Y: **4.122.626**

DATOS DE LA EDIFICACIÓN (Según Inspección Visual)

Uso actual: **AGRÍCOLA**

Estado de conservación: **BUENO**

Nº de edificaciones: **1**

Superficie aproximada de construcción: **80 m²**

Nº Plantas: **1**

OBSERVACIONES

AFECCIONES TERRITORIALES

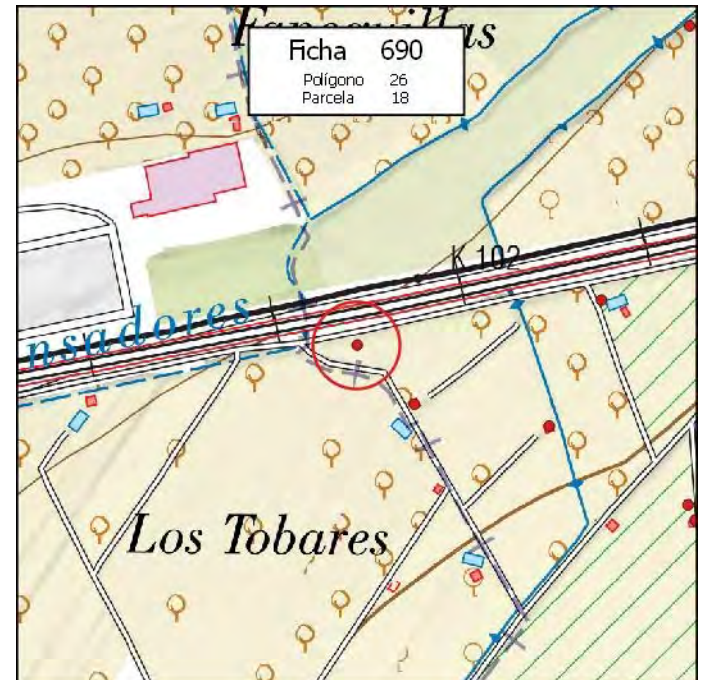
ÁMBITO PROTECCIÓN DE LA VEGA

<u>EXPEDIENTE ADMINISTRATIVO</u>	
(A cumplimentar por el Ayto.)	
<u>Licencia de Obras</u>	
No solicitada	<input type="checkbox"/>
Concedida	<input type="checkbox"/>
Denegada	<input type="checkbox"/>
Pendiente	<input type="checkbox"/>
<u>Disciplina Urbanística:</u>	
Expte. restablecimiento orden perturbado	<input type="checkbox"/>
Expediente de disciplina	<input type="checkbox"/>

Fotografía



Situación



MUNICIPIO: **PINOS PUENTE**

Nº de Ficha: **691**

DATOS CATASTRALES

Polígono: **26**

Paraje: **LAS ENCINILLAS**

Parcela: **19**

Coordenadas UTM (ETRS89)
X: **427.838** Y: **4.122.547**

Superficie: **1,3600 Has.**

DATOS DE LA EDIFICACIÓN (Según Inspección Visual)

Uso actual: **AGRÍCOLA**

Estado de conservación: **BUENO**

Nº de edificaciones: **1**

Superficie aproximada de construcción: **80 m²**

Nº Plantas: **1**

OBSERVACIONES

AFECCIONES TERRITORIALES

ÁMBITO PROTECCIÓN DE LA VEGA

EXPEDIENTE ADMINISTRATIVO
(A cumplimentar por el Ayto.)

Licencia de Obras

No solicitada

Concedida

Denegada

Pendiente

Disciplina Urbanística:

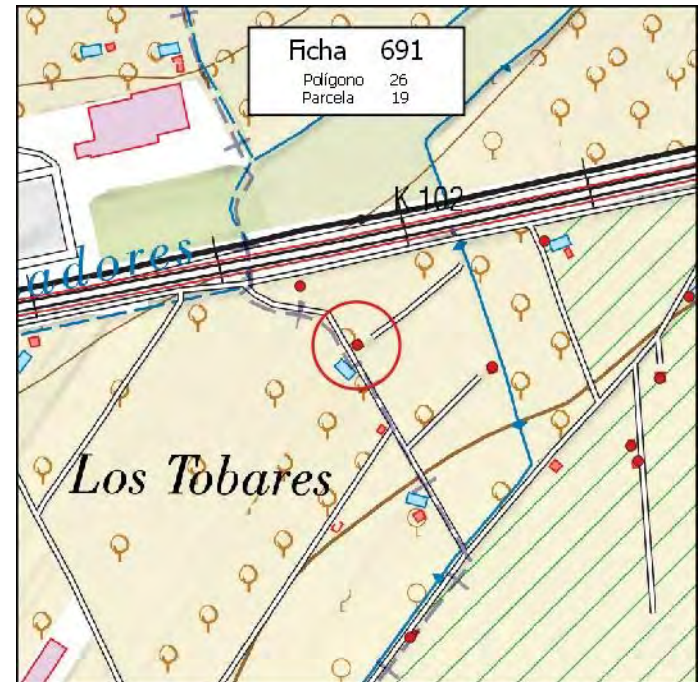
Expte. restablecimiento orden perturbado

Expediente de disciplina

Fotografía



Situación



MUNICIPIO: **PINOS PUENTE**

Nº de Ficha: **692**

DATOS CATASTRALES

Polígono: **26**

Paraje: **LOS MOCHONES**

Parcela: **21**

Coordenadas UTM (ETRS89)

Superficie: **1,0900 Has.**

X: **428.202**

Y: **4.123.049**

DATOS DE LA EDIFICACIÓN (Según Inspección Visual)

Uso actual: **RESID-AGRÍCOLA**

Estado de conservación: **REGULAR**

Nº de edificaciones: **1**

Superficie aproximada de construcción: **50 m²**

Nº Plantas: **1**

OBSERVACIONES

MÁS NAVE-RESIDENCIAL DE 80 M2

AFECCIONES TERRITORIALES

ÁMBITO PROTECCIÓN DE LA VEGA

EXPEDIENTE ADMINISTRATIVO

(A cumplimentar por el Ayto.)

Licencia de Obras

- No solicitada
- Concedida
- Denegada
- Pendiente

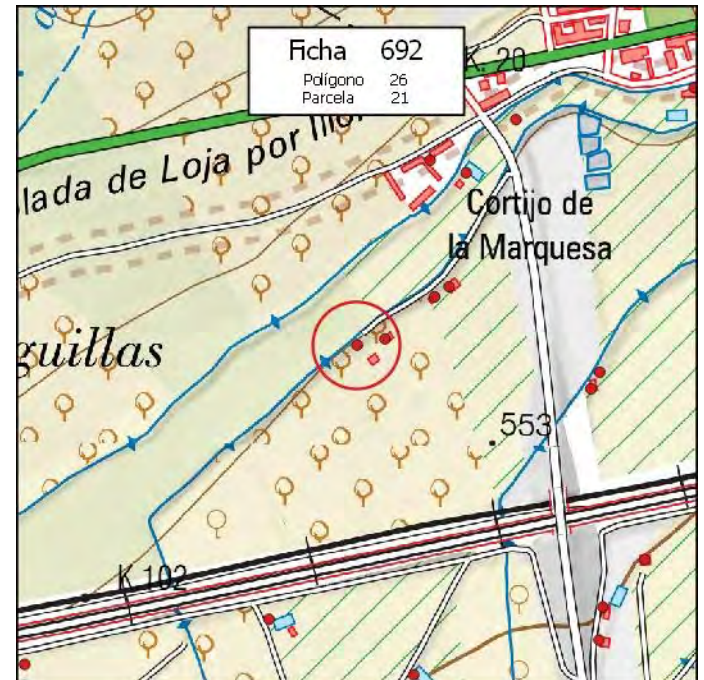
Disciplina Urbanística:

- Expte. restablecimiento orden perturbado
- Expediente de disciplina

Fotografía



Situación



MUNICIPIO: **PINOS PUENTE**

Nº de Ficha: **693**

DATOS CATASTRALES

Polígono: **26**

Paraje: **LOS MOCHONES**

Parcela: **23**

Coordenadas UTM (ETRS89)

Superficie: **0,5800 Has.**

X: **428.323**

Y: **4.123.127**

DATOS DE LA EDIFICACIÓN (Según Inspección Visual)

Uso actual: **RESID-AGRÍCOLA**

Estado de conservación: **BUENO**

Nº de edificaciones: **1**

Superficie aproximada de construcción: **185 m²**

Nº Plantas: **1**

OBSERVACIONES

AFECCIONES TERRITORIALES

ÁMBITO PROTECCIÓN DE LA VEGA

EXPEDIENTE ADMINISTRATIVO

(A cumplimentar por el Ayto.)

Licencia de Obras

- No solicitada
- Concedida
- Denegada
- Pendiente

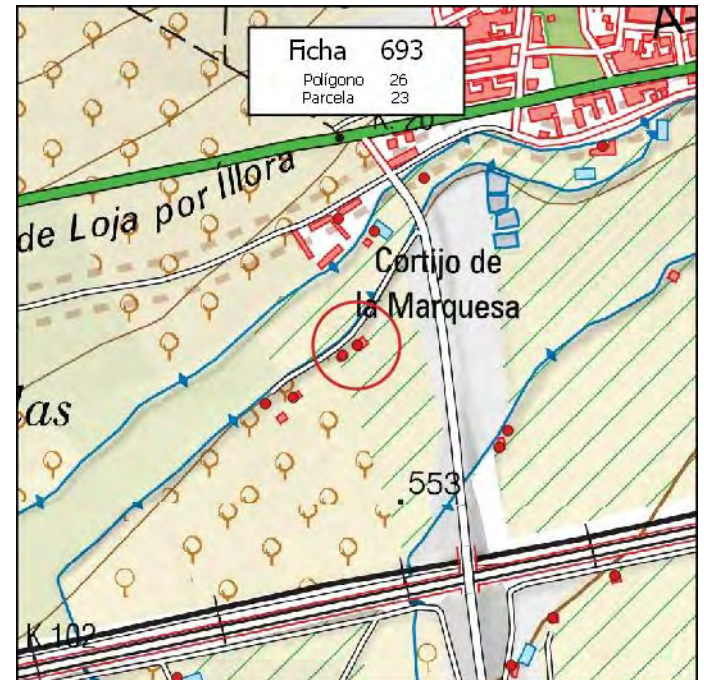
Disciplina Urbanística:

- Expte. restablecimiento orden perturbado
- Expediente de disciplina

Fotografía



Situación



MUNICIPIO: **PINOS PUENTE**

Nº de Ficha: **694**

DATOS CATASTRALES

Polígono: **26**

Paraje: **LOS MOCHONES**

Parcela: **24**

Coordenadas UTM (ETRS89)

Superficie: **1,3500 Has.**

X: **428.304**

Y: **4.123.113**

DATOS DE LA EDIFICACIÓN (Según Inspección Visual)

Uso actual: **RESID-AGRÍCOLA**

Estado de conservación: **MUY BUENO**

Nº de edificaciones: **1**

Superficie aproximada de construcción: **50 m²**

Nº Plantas: **1**

OBSERVACIONES

AFECCIONES TERRITORIALES

ÁMBITO PROTECCIÓN DE LA VEGA

EXPEDIENTE ADMINISTRATIVO
(A cumplimentar por el Ayto.)

Licencia de Obras

No solicitada

Concedida

Denegada

Pendiente

Disciplina Urbanística:

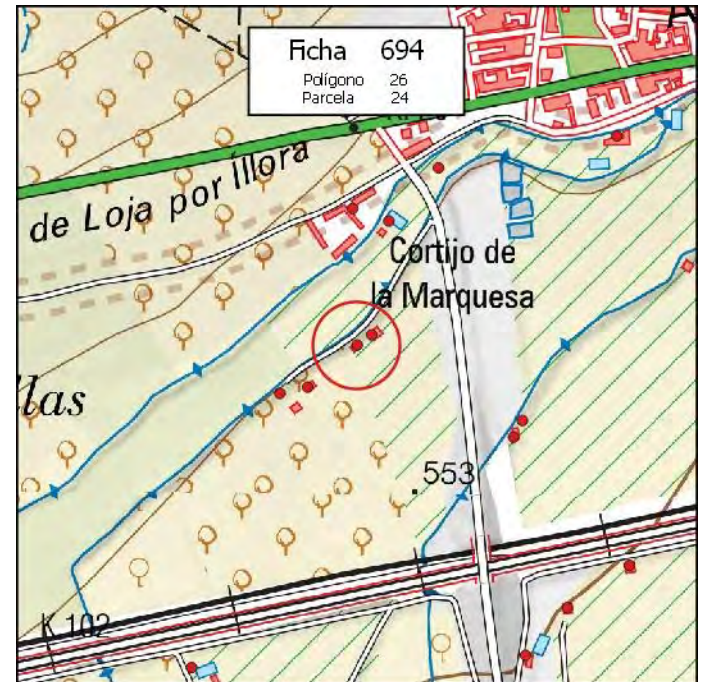
Expte. restablecimiento orden perturbado

Expediente de disciplina

Fotografía



Situación



MUNICIPIO: **PINOS PUENTE**

Nº de Ficha: **695**

DATOS CATASTRALES

Polígono: **26**

Paraje: **LOS MOCHONES**

Parcela: **28**

Coordenadas UTM (ETRS89)

Superficie: **0,6700 Has.**

X: **428.298**

Y: **4.123.295**

DATOS DE LA EDIFICACIÓN (Según Inspección Visual)

Uso actual: **RESID-AGRÍCOLA**

Estado de conservación: **BUENO**

Nº de edificaciones: **1**

Superficie aproximada de construcción: **1500 m²**

Nº Plantas: **1**

OBSERVACIONES

AFECCIONES TERRITORIALES

ÁMBITO PROTECCIÓN DE LA VEGA

EXPEDIENTE ADMINISTRATIVO

(A cumplimentar por el Ayto.)

Licencia de Obras

- No solicitada
- Concedida
- Denegada
- Pendiente

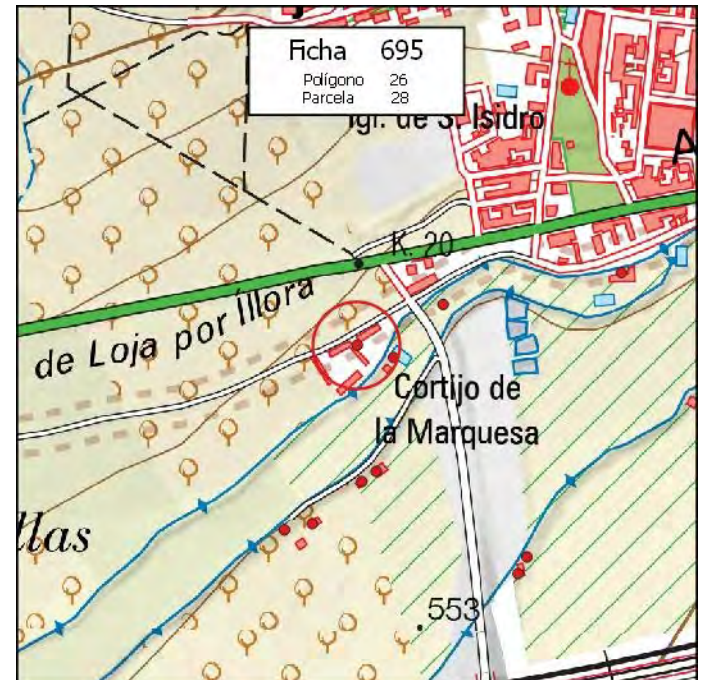
Disciplina Urbanística:

- Expte. restablecimiento orden perturbado
- Expediente de disciplina

Fotografía



Situación



FICHA EDIFICACIÓN EN SUELO NO URBANIZABLE

MUNICIPIO: **PINOS PUENTE**

Nº de Ficha: **696**

DATOS CATASTRALES

Polígono: Paraje:

Parcela:

Superficie:

Coordenadas UTM (ETRS89)

X: Y:

DATOS DE LA EDIFICACIÓN (Según Inspección Visual)

Uso actual: Estado de conservación:

Nº de edificaciones: Superficie aproximada de construcción:

Nº Plantas:

OBSERVACIONES

AFECCIONES TERRITORIALES

ÁMBITO PROTECCIÓN DE LA VEGA
ESPACIOS LIBRES DE LA VEGA

EXPEDIENTE ADMINISTRATIVO
(A cumplimentar por el Ayto.)

Licencia de Obras

No solicitada

Concedida

Denegada

Pendiente

Disciplina Urbanística:

Expte. restablecimiento orden perturbado

Expediente de disciplina

Fotografía



Situación



MUNICIPIO: **PINOS PUENTE**

Nº de Ficha: **697**

DATOS CATASTRALES

Polígono: **30**

Paraje: **LA CARRURA**

Parcela: **11**

Coordenadas UTM (ETRS89)

Superficie: **0,6600 Has.**

X: **428.104**

Y: **4.120.784**

DATOS DE LA EDIFICACIÓN (Según Inspección Visual)

Uso actual: **AGRÍCOLA**

Estado de conservación: **BUENO**

Nº de edificaciones: **1**

Superficie aproximada de construcción: **8 m²**

Nº Plantas: **1**

OBSERVACIONES

AFECCIONES TERRITORIALES

ÁMBITO PROTECCIÓN DE LA VEGA

ESPACIOS LIBRES DE LA VEGA

EXPEDIENTE ADMINISTRATIVO

(A cumplimentar por el Ayto.)

Licencia de Obras

- No solicitada
- Concedida
- Denegada
- Pendiente

Disciplina Urbanística:

- Expte. restablecimiento orden perturbado
- Expediente de disciplina

Fotografía



Situación



MUNICIPIO: **PINOS PUENTE**

Nº de Ficha: **698**

DATOS CATASTRALES

Polígono: **30**

Paraje: **DAIMUZ**

Parcela: **88**

Coordenadas UTM (ETRS89)

Superficie: **1,2800 Has.**

X: **426.764**

Y: **4.119.266**

DATOS DE LA EDIFICACIÓN (Según Inspección Visual)

Uso actual: **RESID-AGRÍCOLA**

Estado de conservación: **BUENO**

Nº de edificaciones: **1**

Superficie aproximada de construcción: **260 m²**

Nº Plantas: **1**

OBSERVACIONES

AFECCIONES TERRITORIALES

ÁMBITO PROTECCIÓN DE LA VEGA
PEPMF-18AG-14

EXPEDIENTE ADMINISTRATIVO
(A cumplimentar por el Ayto.)

Licencia de Obras

No solicitada

Concedida

Denegada

Pendiente

Disciplina Urbanística:

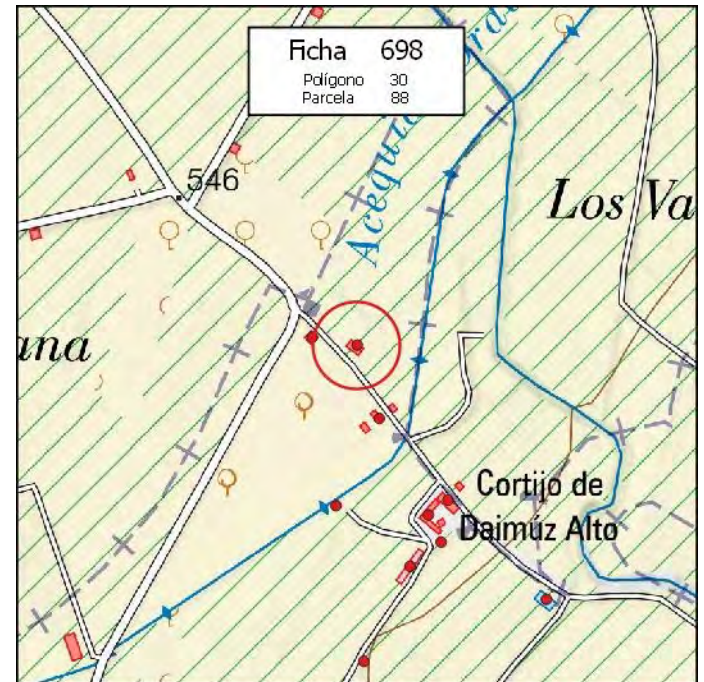
Expte. restablecimiento orden perturbado

Expediente de disciplina

Fotografía



Situación



MUNICIPIO: **PINOS PUENTE**

Nº de Ficha: **699**

DATOS CATASTRALES

Polígono: **31**

Paraje: **DAIMUZ ALTO**

Parcela: **6**

Coordenadas UTM (ETRS89)

Superficie: **5,1500 Has.**

X: **426.736**

Y: **4.119.053**

DATOS DE LA EDIFICACIÓN (Según Inspección Visual)

Uso actual: **RESID-AGRÍCOLA**

Estado de conservación: **BUENO**

Nº de edificaciones: **1**

Superficie aproximada de construcción: **65 m²**

Nº Plantas: **1**

OBSERVACIONES

AFECCIONES TERRITORIALES

ÁMBITO PROTECCIÓN DE LA VEGA

EXPEDIENTE ADMINISTRATIVO

(A cumplimentar por el Ayto.)

Licencia de Obras

- No solicitada
- Concedida
- Denegada
- Pendiente

Disciplina Urbanística:

- Expte. restablecimiento orden perturbado
- Expediente de disciplina

Fotografía



Situación



MUNICIPIO: **PINOS PUENTE**

Nº de Ficha: **700**

DATOS CATASTRALES

Polígono: **31**

Paraje: **CAMINO DAIMUZ BAJO**

Parcela: **9**

Coordenadas UTM (ETRS89)

Superficie: **0,9200 Has.**

X: **426.339** Y: **4.118.385**

DATOS DE LA EDIFICACIÓN (Según Inspección Visual)

Uso actual: **AGRÍCOLA**

Estado de conservación: **MUY BUENO**

Nº de edificaciones: **1**

Superficie aproximada de construcción: **110 m²**

Nº Plantas: **1**

OBSERVACIONES

AFECCIONES TERRITORIALES

ÁMBITO PROTECCIÓN DE LA VEGA

ESPACIOS LIBRES DE LA VEGA

PEPMF-18AG-14

EXPEDIENTE ADMINISTRATIVO

(A cumplimentar por el Ayto.)

Licencia de Obras

- No solicitada
- Concedida
- Denegada
- Pendiente

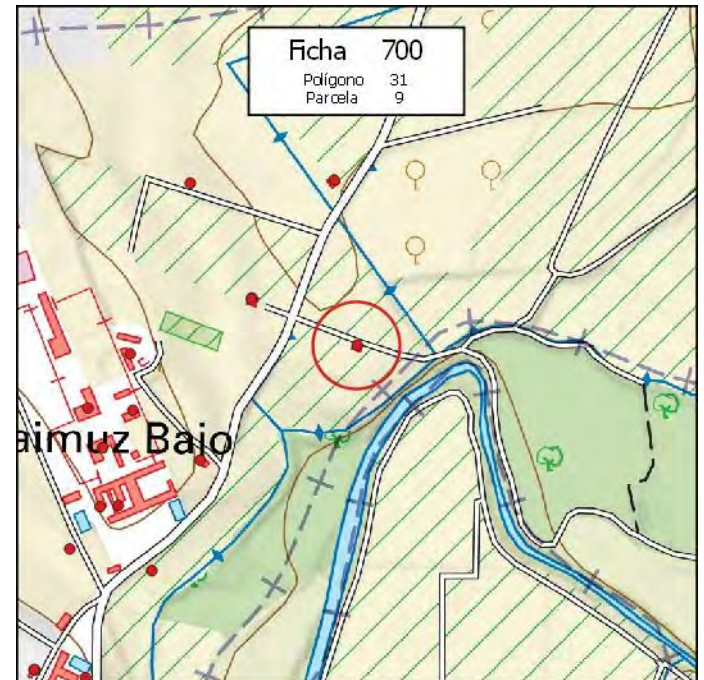
Disciplina Urbanística:

- Expte. restablecimiento orden perturbado
- Expediente de disciplina

Fotografía



Situación



MUNICIPIO: **PINOS PUENTE**

Nº de Ficha: **701**

DATOS CATASTRALES

Polígono: **31**

Paraje: **DAIMUZ BAJO**

Parcela: **12**

Coordenadas UTM (ETRS89)

Superficie: **2,1900 Has.**

X: **425.313**

Y: **4.118.357**

DATOS DE LA EDIFICACIÓN (Según Inspección Visual)

Uso actual: **AGRÍCOLA**

Estado de conservación: **MUY BUENO**

Nº de edificaciones: **1**

Superficie aproximada de construcción: **40 m²**

Nº Plantas: **1**

OBSERVACIONES

AFECCIONES TERRITORIALES

PEPMF-18AG-14

EXPEDIENTE ADMINISTRATIVO

(A cumplimentar por el Ayto.)

Licencia de Obras

- No solicitada
- Concedida
- Denegada
- Pendiente

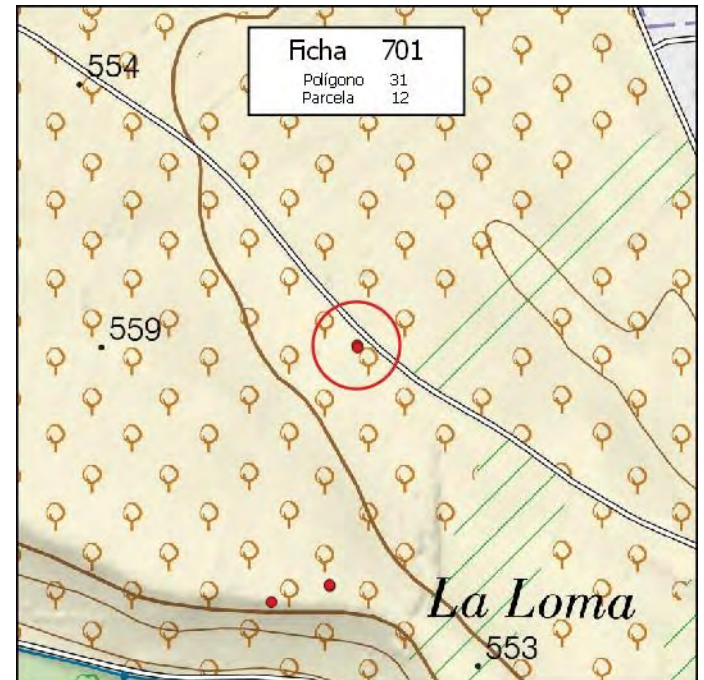
Disciplina Urbanística:

- Expte. restablecimiento orden perturbado
- Expediente de disciplina

Fotografía



Situación



MUNICIPIO: **PINOS PUENTE**

Nº de Ficha: **702**

DATOS CATASTRALES

Polígono: **31**

Paraje: **CORTIJO DAIMUZ BAJO**

Parcela: **14**

Coordenadas UTM (ETRS89)

Superficie: **0,6200 Has.**

X: **426.132**

Y: **4.118.233**

DATOS DE LA EDIFICACIÓN (Según Inspección Visual)

Uso actual: **RESID-AGRÍCOLA**

Estado de conservación: **MUY BUENO**

Nº de edificaciones: **1**

Superficie aproximada de construcción: **130 m²**

Nº Plantas: **1**

OBSERVACIONES

AFECCIONES TERRITORIALES

ÁMBITO PROTECCIÓN DE LA VEGA

PEPMF-18AG-14

EXPEDIENTE ADMINISTRATIVO

(A cumplimentar por el Ayto.)

Licencia de Obras

- No solicitada
- Concedida
- Denegada
- Pendiente

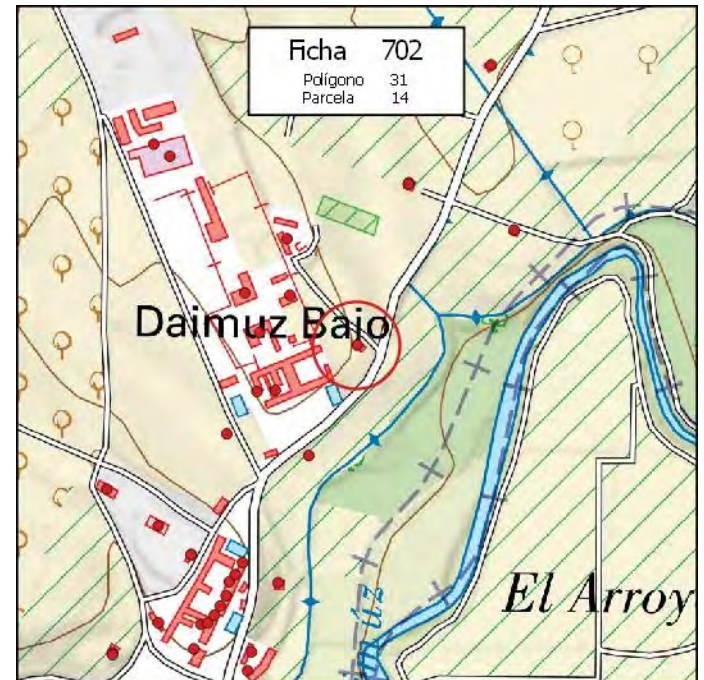
Disciplina Urbanística:

- Expte. restablecimiento orden perturbado
- Expediente de disciplina

Fotografía



Situación



MUNICIPIO: **PINOS PUENTE**

Nº de Ficha: **703**

DATOS CATASTRALES

Polígono: **31**

Paraje: **CORTIJO DAIMUZ BAJO**

Parcela: **15**

Coordenadas UTM (ETRS89)

Superficie: **1,4500 Has.**

X: **426.039**

Y: **4.118.374**

DATOS DE LA EDIFICACIÓN (Según Inspección Visual)

Uso actual: **AGRÍCOLA**

Estado de conservación: **REGULAR**

Nº de edificaciones: **1**

Superficie aproximada de construcción: **150 m²**

Nº Plantas: **1**

OBSERVACIONES

AFECCIONES TERRITORIALES

ÁMBITO PROTECCIÓN DE LA VEGA
PEPMF-18AG-14

EXPEDIENTE ADMINISTRATIVO

(A cumplimentar por el Ayto.)

Licencia de Obras

- No solicitada
- Concedida
- Denegada
- Pendiente

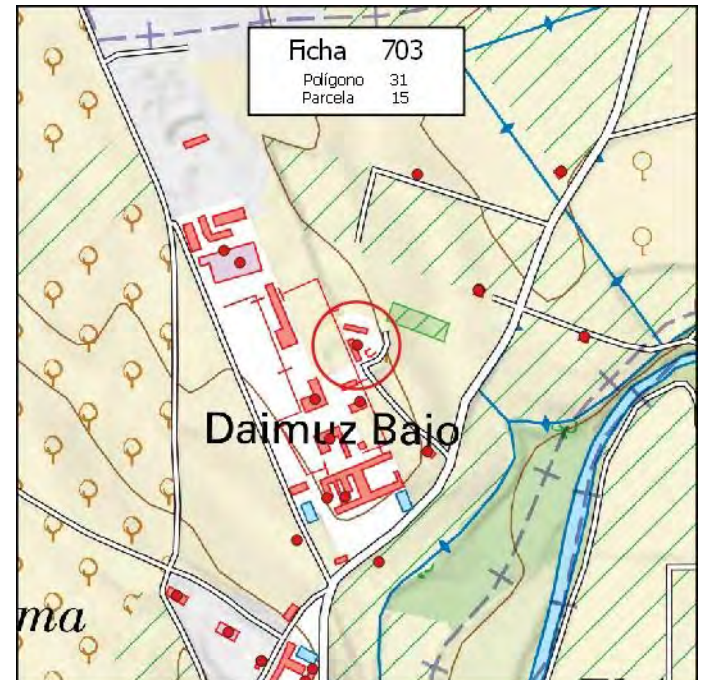
Disciplina Urbanística:

- Expte. restablecimiento orden perturbado
- Expediente de disciplina

Fotografía



Situación



MUNICIPIO: **PINOS PUENTE**

Nº de Ficha: **704**

DATOS CATASTRALES

Polígono: **31**

Paraje: **CORTIJO DAIMUZ BAJO**

Parcela: **18**

Coordenadas UTM (ETRS89)

Superficie: **3,9000 Has.**

X: **426.200**

Y: **4.118.448**

DATOS DE LA EDIFICACIÓN (Según Inspección Visual)

Uso actual: **AGRÍCOLA**

Estado de conservación: **BUENO**

Nº de edificaciones: **1**

Superficie aproximada de construcción: **30 m²**

Nº Plantas: **1**

OBSERVACIONES

AFECCIONES TERRITORIALES

ÁMBITO PROTECCIÓN DE LA VEGA
PEPMF-18AG-14

EXPEDIENTE ADMINISTRATIVO

(A cumplimentar por el Ayto.)

Licencia de Obras

- No solicitada
- Concedida
- Denegada
- Pendiente

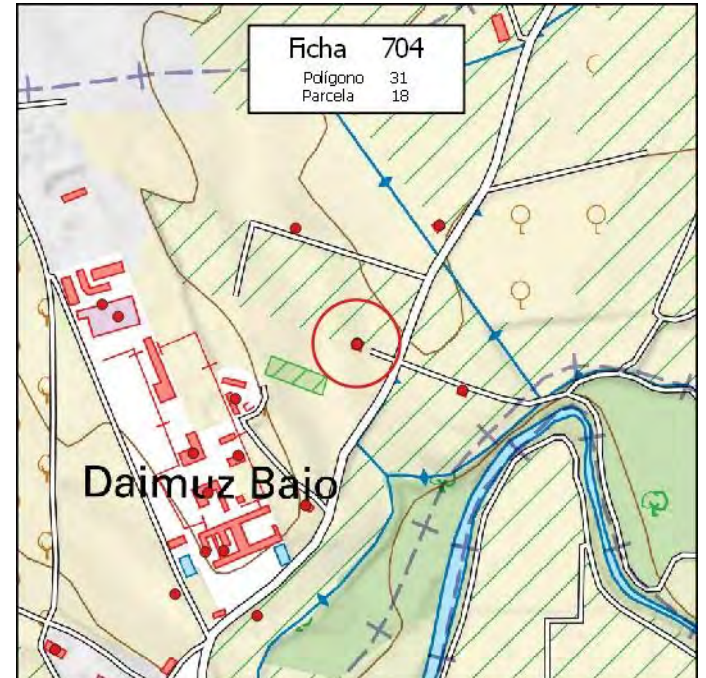
Disciplina Urbanística:

- Expte. restablecimiento orden perturbado
- Expediente de disciplina

Fotografía



Situación



MUNICIPIO: **PINOS PUENTE**

Nº de Ficha: **705**

DATOS CATASTRALES

Polígono: **31**

Paraje: **CORTIJO DAIMUZ BAJO**

Parcela: **18**

Coordenadas UTM (ETRS89)

Superficie: **3,9000 Has.**

X: **426.199** Y: **4.118.446**

DATOS DE LA EDIFICACIÓN (Según Inspección Visual)

Uso actual: **AGRÍCOLA**

Estado de conservación: **BUENO**

Nº de edificaciones: **1**

Superficie aproximada de construcción: **30 m²**

Nº Plantas: **1**

OBSERVACIONES

AFECCIONES TERRITORIALES

ÁMBITO PROTECCIÓN DE LA VEGA
PEPMF-18AG-14

EXPEDIENTE ADMINISTRATIVO
(A cumplimentar por el Ayto.)

Licencia de Obras

No solicitada

Concedida

Denegada

Pendiente

Disciplina Urbanística:

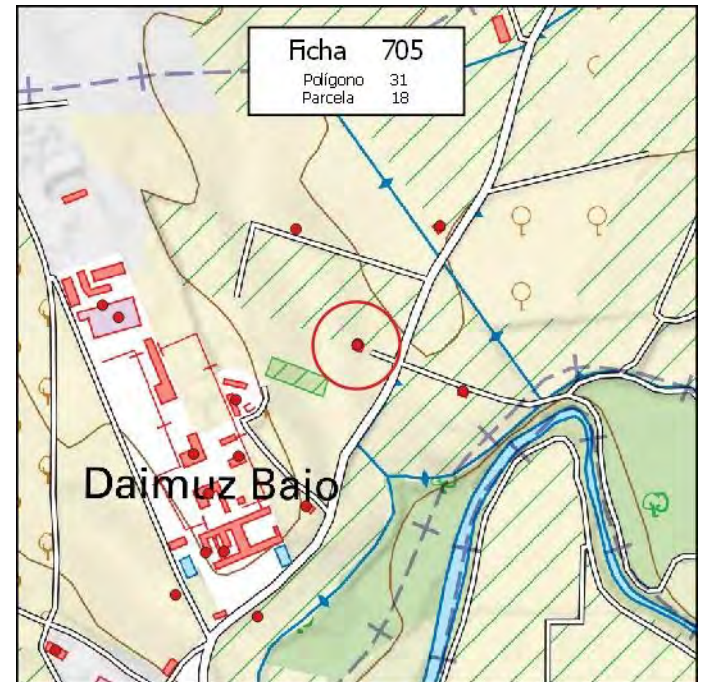
Expte. restablecimiento orden perturbado

Expediente de disciplina

Fotografía



Situación



MUNICIPIO: **PINOS PUENTE**

Nº de Ficha: **706**

DATOS CATASTRALES

Polígono: **31**

Paraje: **CORTIJO DAIMUZ BAJO**

Parcela: **19**

Coordenadas UTM (ETRS89)

Superficie: **6,5200 Has.**

X: **426.118**

Y: **4.118.600**

DATOS DE LA EDIFICACIÓN (Según Inspección Visual)

Uso actual: **AGRÍCOLA**

Estado de conservación: **REGULAR**

Nº de edificaciones: **1**

Superficie aproximada de construcción: **5 m²**

Nº Plantas: **1**

OBSERVACIONES

AFECCIONES TERRITORIALES

ÁMBITO PROTECCIÓN DE LA VEGA

PEPMF-18AG-14

EXPEDIENTE ADMINISTRATIVO

(A cumplimentar por el Ayto.)

Licencia de Obras

- No solicitada
- Concedida
- Denegada
- Pendiente

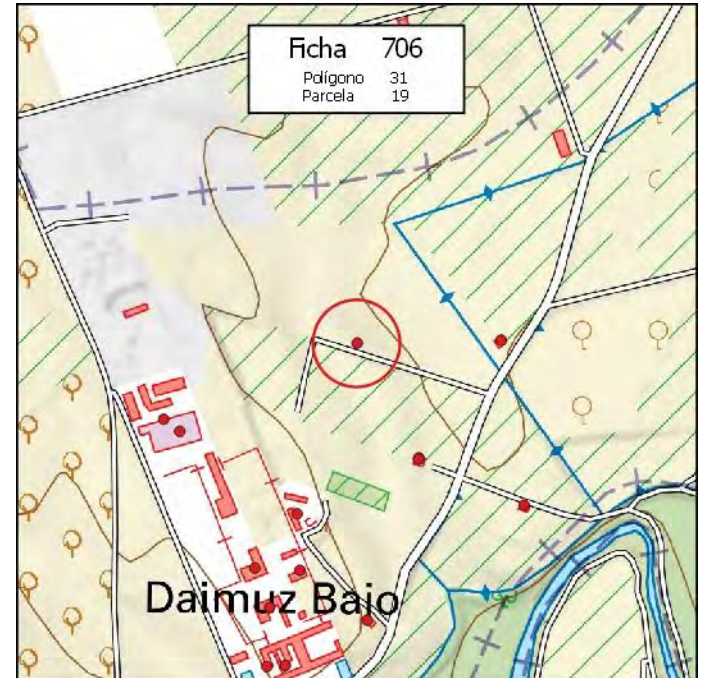
Disciplina Urbanística:

- Expte. restablecimiento orden perturbado
- Expediente de disciplina

Fotografía



Situación



MUNICIPIO: **PINOS PUENTE**

Nº de Ficha: **707**

DATOS CATASTRALES

Polígono: **31**

Paraje: **CORTIJO DAIMUZ BAJO**

Parcela: **23**

Coordenadas UTM (ETRS89)

Superficie: **3,6300 Has.**

X: **425.884**

Y: **4.118.483**

DATOS DE LA EDIFICACIÓN (Según Inspección Visual)

Uso actual: **RESID-AGRÍCOLA**

Estado de conservación: **BUENO**

Nº de edificaciones: **1**

Superficie aproximada de construcción: **5350 m²**

Nº Plantas: **1**

OBSERVACIONES

AFECCIONES TERRITORIALES

ÁMBITO PROTECCIÓN DE LA VEGA

PEPMF-18AG-14

EXPEDIENTE ADMINISTRATIVO

(A cumplimentar por el Ayto.)

Licencia de Obras

- No solicitada
- Concedida
- Denegada
- Pendiente

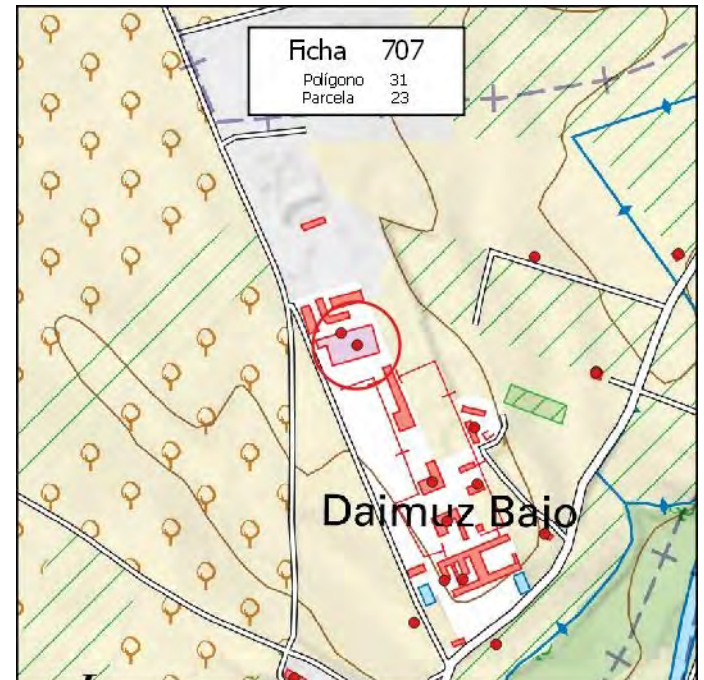
Disciplina Urbanística:

- Expte. restablecimiento orden perturbado
- Expediente de disciplina

Fotografía



Situación



MUNICIPIO: **PINOS PUENTE**

Nº de Ficha: **708**

DATOS CATASTRALES

Polígono: **31**

Paraje: **CORTIJO DAIMUZ BAJO**

Parcela: **23**

Coordenadas UTM (ETRS89)

Superficie: **3,6300 Has.**

X: **425.862**

Y: **4.118.499**

DATOS DE LA EDIFICACIÓN (Según Inspección Visual)

Uso actual: **GANADERO**

Estado de conservación: **BUENO**

Nº de edificaciones: **1**

Superficie aproximada de construcción: **5350 m²**

Nº Plantas: **1**

OBSERVACIONES

AFECCIONES TERRITORIALES

ÁMBITO PROTECCIÓN DE LA VEGA
PEPMF-18AG-14

EXPEDIENTE ADMINISTRATIVO

(A cumplimentar por el Ayto.)

Licencia de Obras

- No solicitada
- Concedida
- Denegada
- Pendiente

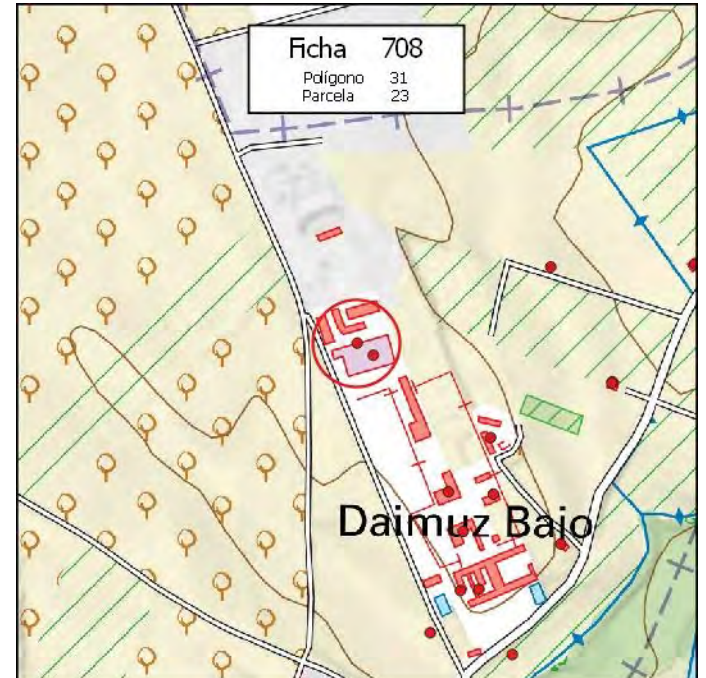
Disciplina Urbanística:

- Expte. restablecimiento orden perturbado
- Expediente de disciplina

Fotografía



Situación



MUNICIPIO: **PINOS PUENTE**

Nº de Ficha: **709**

DATOS CATASTRALES

Polígono: **31**

Paraje: **CORTIJO DAIMUZ BAJO**

Parcela: **24**

Coordenadas UTM (ETRS89)

Superficie: **2,2100 Has.**

X: **425.999** Y: **4.118.171**

DATOS DE LA EDIFICACIÓN (Según Inspección Visual)

Uso actual: **RESID-AGRÍCOLA**

Estado de conservación: **BUENO**

Nº de edificaciones: **1**

Superficie aproximada de construcción: **650 m²**

Nº Plantas: **2**

OBSERVACIONES

TRES VIVIENDAS Y TRES NAVES MÁS DOS PISCINAS DE 30 M2

AFECCIONES TERRITORIALES

ÁMBITO PROTECCIÓN DE LA VEGA

PEPMF-18AG-14

EXPEDIENTE ADMINISTRATIVO

(A cumplimentar por el Ayto.)

Licencia de Obras

- No solicitada
- Concedida
- Denegada
- Pendiente

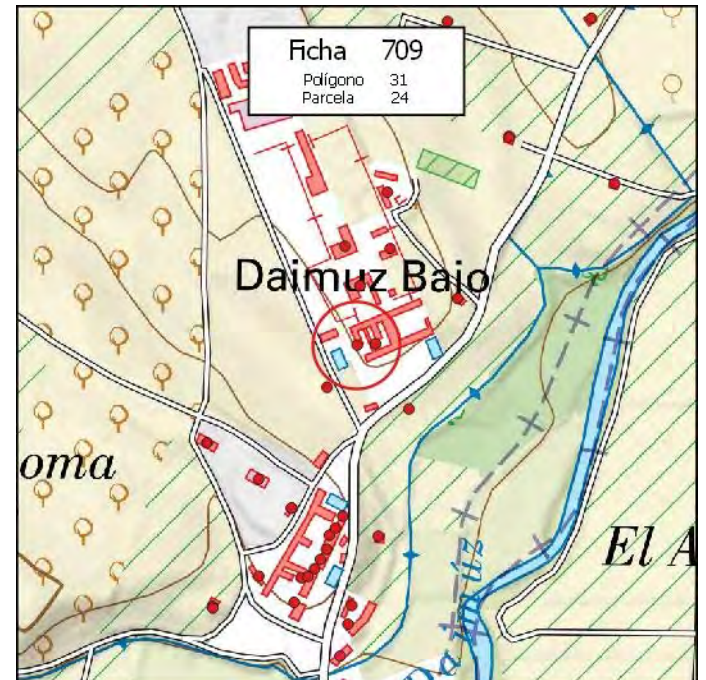
Disciplina Urbanística:

- Expte. restablecimiento orden perturbado
- Expediente de disciplina

Fotografía



Situación



MUNICIPIO: **PINOS PUENTE**

Nº de Ficha: **710**

DATOS CATASTRALES

Polígono: **31**

Paraje: **CORTIJO DAIMUZ BAJO**

Parcela: **27**

Coordenadas UTM (ETRS89)

Superficie: **4,8300 Has.**

X: **425.959**

Y: **4.118.115**

DATOS DE LA EDIFICACIÓN (Según Inspección Visual)

Uso actual: **AGRÍCOLA**

Estado de conservación: **BUENO**

Nº de edificaciones: **1**

Superficie aproximada de construcción: **10 m²**

Nº Plantas: **1**

OBSERVACIONES

AFECCIONES TERRITORIALES

PEPMF-18AG-14

EXPEDIENTE ADMINISTRATIVO

(A cumplimentar por el Ayto.)

Licencia de Obras

- No solicitada
- Concedida
- Denegada
- Pendiente

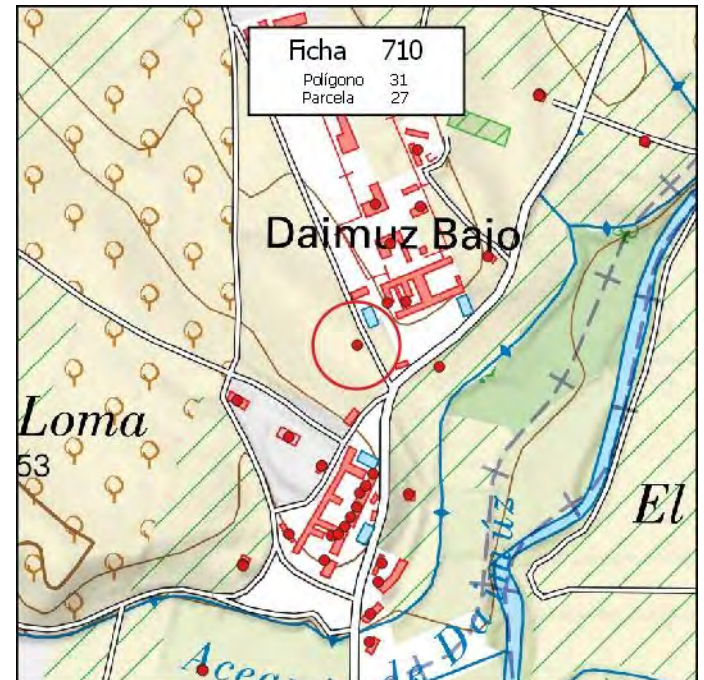
Disciplina Urbanística:

- Expte. restablecimiento orden perturbado
- Expediente de disciplina

Fotografía



Situación



MUNICIPIO: **PINOS PUENTE**

Nº de Ficha: **711**

DATOS CATASTRALES

Polígono: **31**

Paraje: **CORTIJO DAIMUZ BAJO**

Parcela: **28**

Coordenadas UTM (ETRS89)

Superficie: **0,1100 Has.**

X: **425.983**

Y: **4.118.302**

DATOS DE LA EDIFICACIÓN (Según Inspección Visual)

Uso actual: **GANADERO**

Estado de conservación: **BUENO**

Nº de edificaciones: **1**

Superficie aproximada de construcción: **790 m²**

Nº Plantas: **1**

OBSERVACIONES

AFECCIONES TERRITORIALES

ÁMBITO PROTECCIÓN DE LA VEGA
PEPMF-18AG-14

EXPEDIENTE ADMINISTRATIVO

(A cumplimentar por el Ayto.)

Licencia de Obras

- No solicitada
- Concedida
- Denegada
- Pendiente

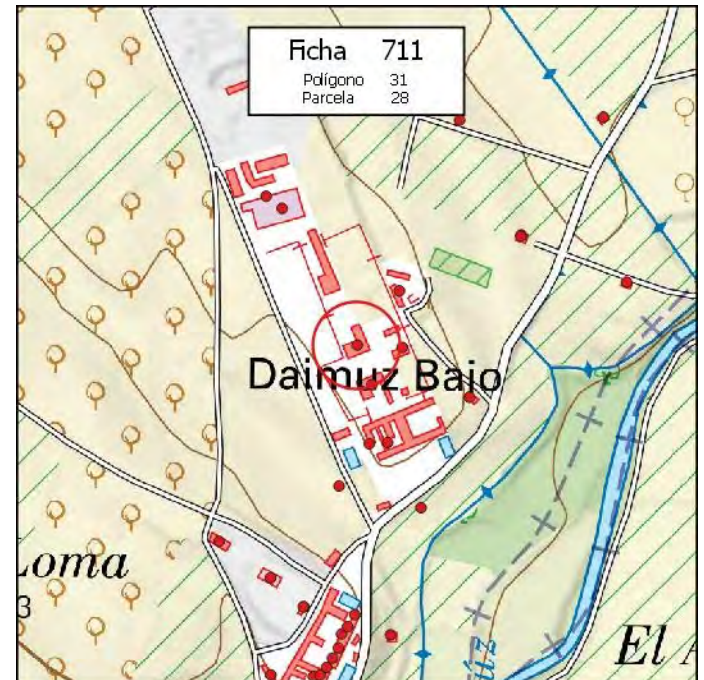
Disciplina Urbanística:

- Expte. restablecimiento orden perturbado
- Expediente de disciplina

Fotografía



Situación



MUNICIPIO: **PINOS PUENTE**

Nº de Ficha: **712**

DATOS CATASTRALES

Polígono: **31**

Paraje: **CORTIJO DAIMUZ BAJO**

Parcela: **29**

Coordenadas UTM (ETRS89)

Superficie: **0,4300 Has.**

X: **426.023**

Y: **4.118.173**

DATOS DE LA EDIFICACIÓN (Según Inspección Visual)

Uso actual: **RESID-AGRÍCOLA**

Estado de conservación: **BUENO**

Nº de edificaciones: **1**

Superficie aproximada de construcción: **125 m²**

Nº Plantas: **2**

OBSERVACIONES

MÁS PISCINA DE 25 M2

AFECCIONES TERRITORIALES

ÁMBITO PROTECCIÓN DE LA VEGA

PEPMF-18AG-14

EXPEDIENTE ADMINISTRATIVO

(A cumplimentar por el Ayto.)

Licencia de Obras

- No solicitada
- Concedida
- Denegada
- Pendiente

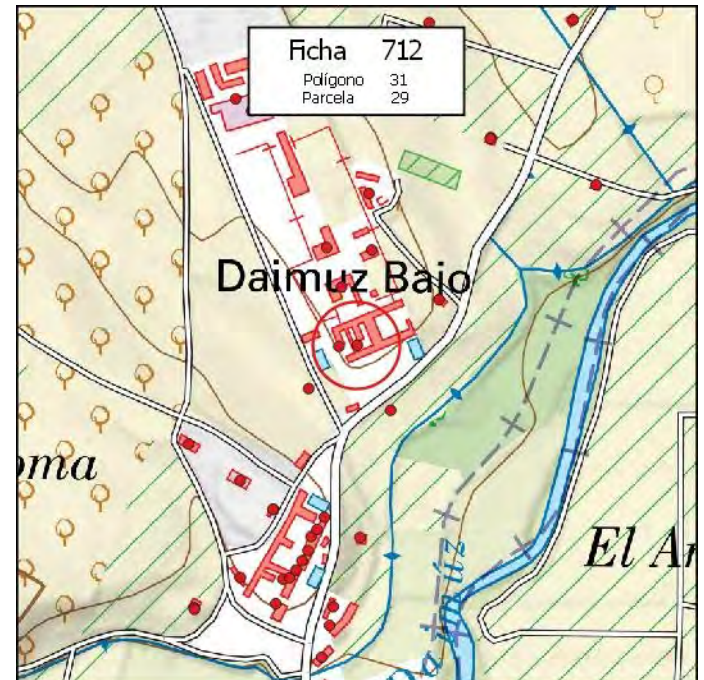
Disciplina Urbanística:

- Expte. restablecimiento orden perturbado
- Expediente de disciplina

Fotografía



Situación



MUNICIPIO: **PINOS PUENTE**

Nº de Ficha: **713**

DATOS CATASTRALES

Polígono: **31**

Paraje: **CORTIJO DAIMUZ BAJO**

Parcela: **29**

Coordenadas UTM (ETRS89)

Superficie: **0,4300 Has.**

X: **426.003**

Y: **4.118.250**

DATOS DE LA EDIFICACIÓN (Según Inspección Visual)

Uso actual: **AGRÍCOLA**

Estado de conservación: **BUENO**

Nº de edificaciones: **1**

Superficie aproximada de construcción: **1000 m²**

Nº Plantas: **1**

OBSERVACIONES

AFECCIONES TERRITORIALES

ÁMBITO PROTECCIÓN DE LA VEGA

PEPMF-18AG-14

EXPEDIENTE ADMINISTRATIVO

(A cumplimentar por el Ayto.)

Licencia de Obras

- No solicitada
- Concedida
- Denegada
- Pendiente

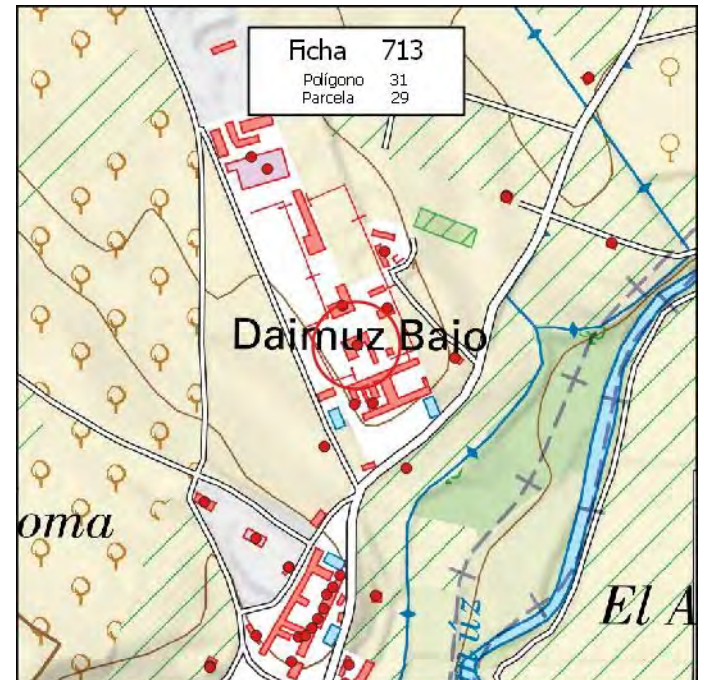
Disciplina Urbanística:

- Expte. restablecimiento orden perturbado
- Expediente de disciplina

Fotografía



Situación



MUNICIPIO: **PINOS PUENTE**

Nº de Ficha: **714**

DATOS CATASTRALES

Polígono: **31**

Paraje: **CORTIJO DAIMUZ BAJO**

Parcela: **33**

Coordenadas UTM (ETRS89)

Superficie: **0,3500 Has.**

X: **426.042**

Y: **4.118.299**

DATOS DE LA EDIFICACIÓN (Según Inspección Visual)

Uso actual: **AGRÍCOLA**

Estado de conservación: **BUENO**

Nº de edificaciones: **1**

Superficie aproximada de construcción: **365 m²**

Nº Plantas: **1**

OBSERVACIONES

AFECCIONES TERRITORIALES

ÁMBITO PROTECCIÓN DE LA VEGA

PEPMF-18AG-14

EXPEDIENTE ADMINISTRATIVO

(A cumplimentar por el Ayto.)

Licencia de Obras

- No solicitada
- Concedida
- Denegada
- Pendiente

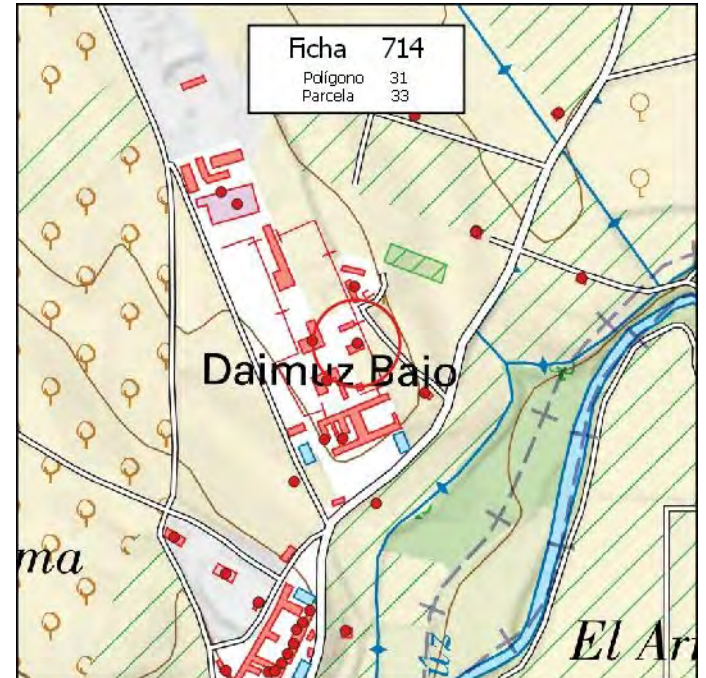
Disciplina Urbanística:

- Expte. restablecimiento orden perturbado
- Expediente de disciplina

Fotografía



Situación



MUNICIPIO: **PINOS PUENTE**

Nº de Ficha: **715**

DATOS CATASTRALES

Polígono: **31**

Paraje: **CORTIJO DAIMUZ BAJO**

Parcela: **37**

Coordenadas UTM (ETRS89)

Superficie: **0,1800 Has.**

X: **426.068**

Y: **4.118.086**

DATOS DE LA EDIFICACIÓN (Según Inspección Visual)

Uso actual: **AGRÍCOLA**

Estado de conservación: **REGULAR**

Nº de edificaciones: **1**

Superficie aproximada de construcción: **8 m²**

Nº Plantas: **1**

OBSERVACIONES

AFECCIONES TERRITORIALES

ÁMBITO PROTECCIÓN DE LA VEGA

ESPACIOS LIBRES DE LA VEGA

PEPMF-18AG-14

EXPEDIENTE ADMINISTRATIVO

(A cumplimentar por el Ayto.)

Licencia de Obras

- No solicitada
- Concedida
- Denegada
- Pendiente

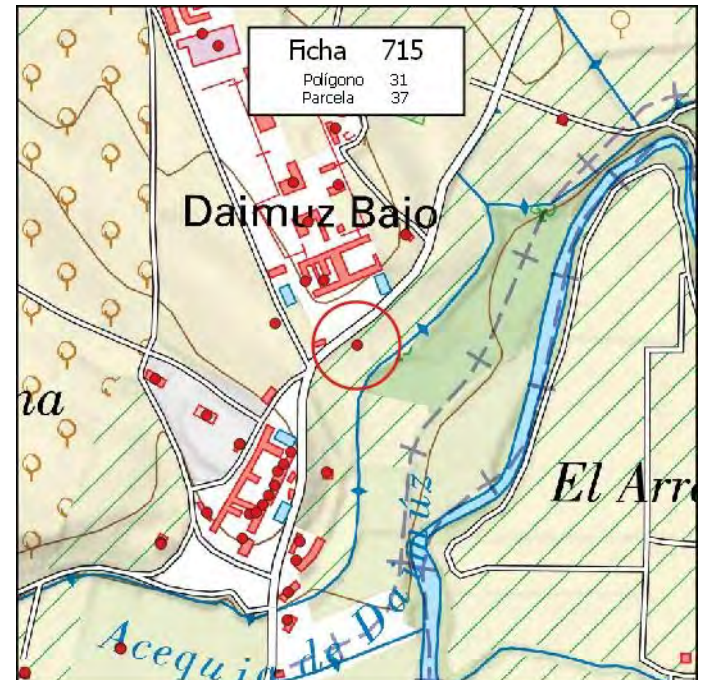
Disciplina Urbanística:

- Expte. restablecimiento orden perturbado
- Expediente de disciplina

Fotografía



Situación



MUNICIPIO: **PINOS PUENTE**

Nº de Ficha: **716**

DATOS CATASTRALES

Polígono: **31**

Paraje: **CORTIJO DAIMUZ BAJO**

Parcela: **40**

Coordenadas UTM (ETRS89)

Superficie: **0,2800 Has.**

X: **425.912** Y: **4.117.955**

DATOS DE LA EDIFICACIÓN (Según Inspección Visual)

Uso actual: **RESID-AGRÍCOLA**

Estado de conservación: **MUY BUENO**

Nº de edificaciones: **1**

Superficie aproximada de construcción: **95 m²**

Nº Plantas: **2**

OBSERVACIONES

[Empty box for observations]

AFECCIONES TERRITORIALES

PEPMF-18AG-14

EXPEDIENTE ADMINISTRATIVO

(A cumplimentar por el Ayto.)

Licencia de Obras

- No solicitada
- Concedida
- Denegada
- Pendiente

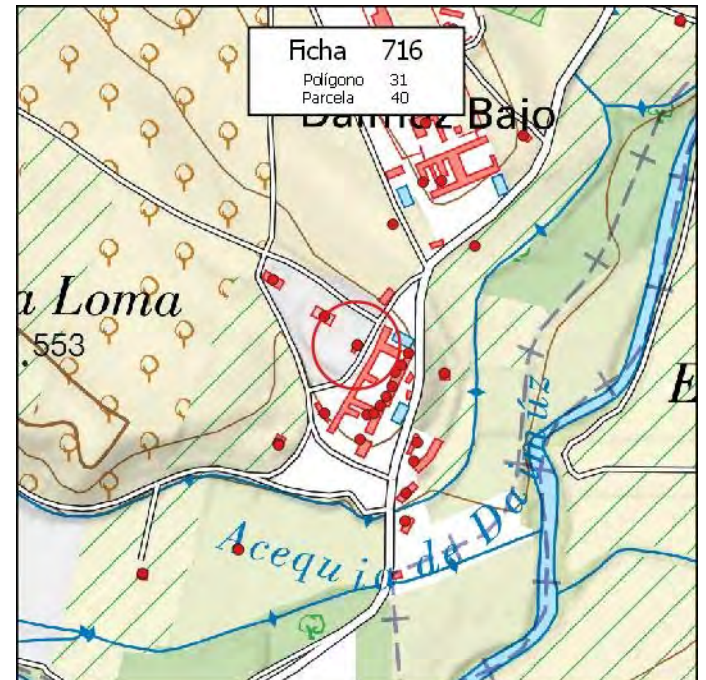
Disciplina Urbanística:

- Expte. restablecimiento orden perturbado
- Expediente de disciplina

Fotografía



Situación



MUNICIPIO: **PINOS PUENTE**

Nº de Ficha: **717**

DATOS CATASTRALES

Polígono: **31**

Paraje: **CORTIJO DAIMUZ BAJO**

Parcela: **45**

Coordenadas UTM (ETRS89)

Superficie: **0,3000 Has.**

X: **425.800**

Y: **4.118.041**

DATOS DE LA EDIFICACIÓN (Según Inspección Visual)

Uso actual: **RESID-AGRÍCOLA**

Estado de conservación: **MUY BUENO**

Nº de edificaciones: **1**

Superficie aproximada de construcción: **320 m²**

Nº Plantas: **1**

OBSERVACIONES

AFECCIONES TERRITORIALES

PEPMF-18AG-14

EXPEDIENTE ADMINISTRATIVO

(A cumplimentar por el Ayto.)

Licencia de Obras

- No solicitada
- Concedida
- Denegada
- Pendiente

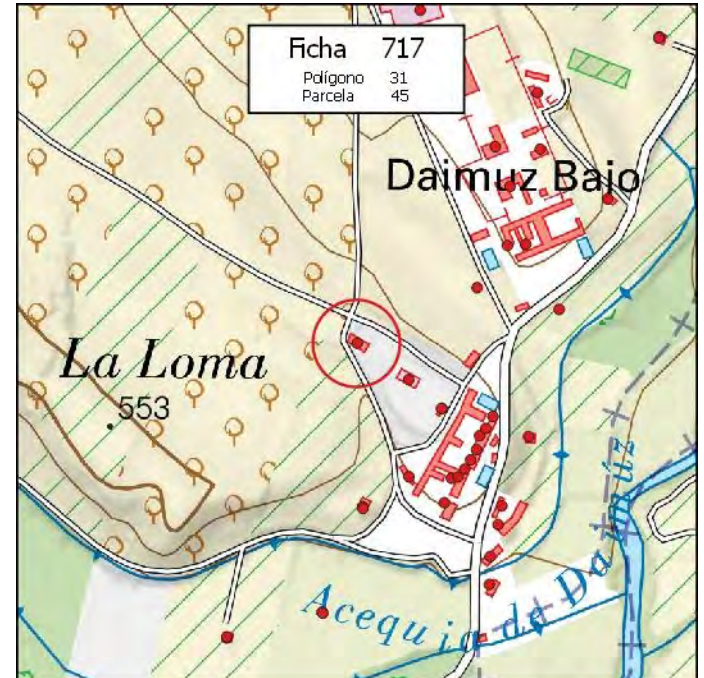
Disciplina Urbanística:

- Expte. restablecimiento orden perturbado
- Expediente de disciplina

Fotografía



Situación



MUNICIPIO: **PINOS PUENTE**

Nº de Ficha: **718**

DATOS CATASTRALES

Polígono: **31**

Paraje: **CORTIJO DAIMUZ BAJO**

Parcela: **46**

Coordenadas UTM (ETRS89)

Superficie: **0,3900 Has.**

X: **425.868**

Y: **4.117.993**

DATOS DE LA EDIFICACIÓN (Según Inspección Visual)

Uso actual: **RESID-AGRÍCOLA**

Estado de conservación: **MUY BUENO**

Nº de edificaciones: **1**

Superficie aproximada de construcción: **395 m²**

Nº Plantas: **1**

OBSERVACIONES

AFECCIONES TERRITORIALES

PEPMF-18AG-14

EXPEDIENTE ADMINISTRATIVO

(A cumplimentar por el Ayto.)

Licencia de Obras

- No solicitada
- Concedida
- Denegada
- Pendiente

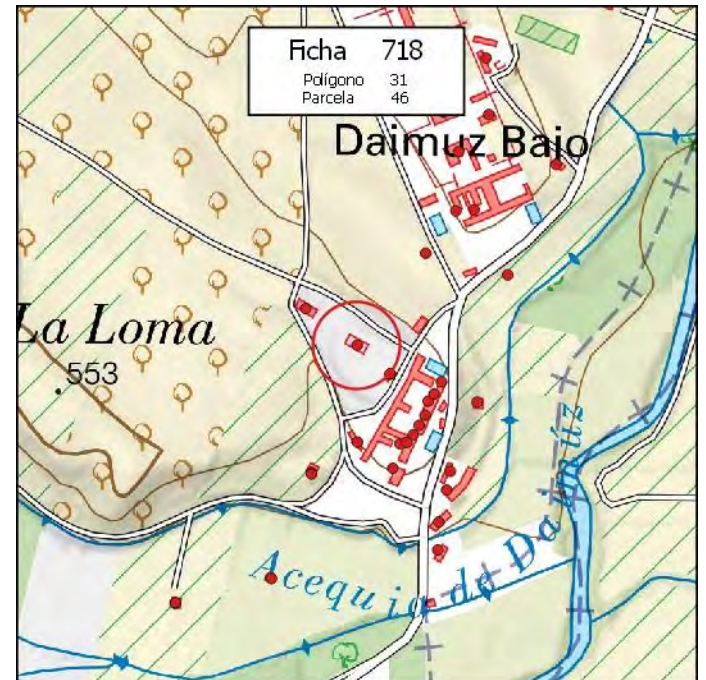
Disciplina Urbanística:

- Expte. restablecimiento orden perturbado
- Expediente de disciplina

Fotografía



Situación



MUNICIPIO: **PINOS PUENTE**

Nº de Ficha: **719**

DATOS CATASTRALES

Polígono: **31**

Paraje: **CORTIJO DAIMUZ BAJO**

Parcela: **48**

Coordenadas UTM (ETRS89)

Superficie: **0,1300 Has.**

X: **425.980**

Y: **4.117.944**

DATOS DE LA EDIFICACIÓN (Según Inspección Visual)

Uso actual: **RESID-AGRÍCOLA**

Estado de conservación: **MUY BUENO**

Nº de edificaciones: **1**

Superficie aproximada de construcción: **125 m²**

Nº Plantas: **2**

OBSERVACIONES

MÁS NAVE DE 300 M2 MÁS PISCINA DE 25 M2

AFECCIONES TERRITORIALES

ÁMBITO PROTECCIÓN DE LA VEGA

ESPACIOS LIBRES DE LA VEGA

PEPMF-18AG-14

EXPEDIENTE ADMINISTRATIVO

(A cumplimentar por el Ayto.)

Licencia de Obras

- No solicitada
- Concedida
- Denegada
- Pendiente

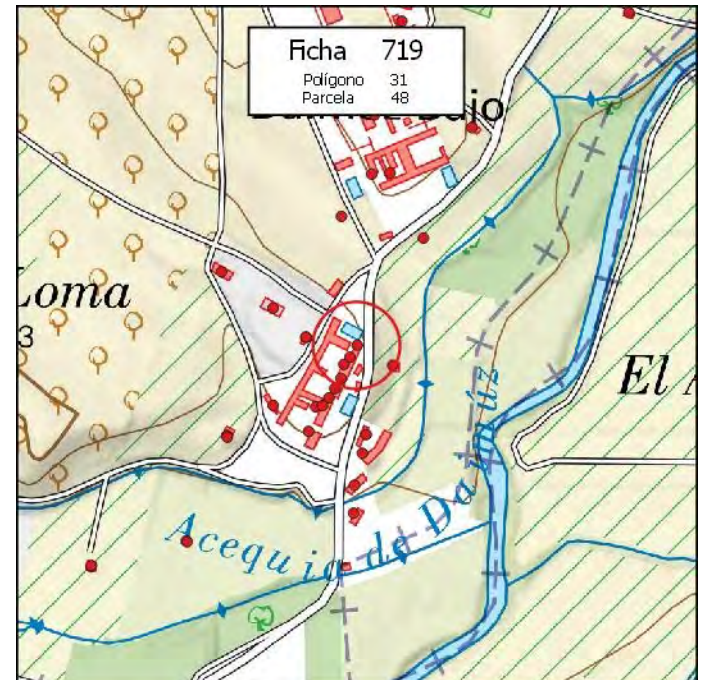
Disciplina Urbanística:

- Expte. restablecimiento orden perturbado
- Expediente de disciplina

Fotografía



Situación



MUNICIPIO: **PINOS PUENTE**

Nº de Ficha: **720**

DATOS CATASTRALES

Polígono: **31**

Paraje: **CORTIJO DAIMUZ BAJO**

Parcela: **49**

Coordenadas UTM (ETRS89)

Superficie: **0,1400 Has.**

X: **425.970**

Y: **4.117.928**

DATOS DE LA EDIFICACIÓN (Según Inspección Visual)

Uso actual: **RESID-AGRÍCOLA**

Estado de conservación: **MUY BUENO**

Nº de edificaciones: **1**

Superficie aproximada de construcción: **105 m²**

Nº Plantas: **2**

OBSERVACIONES

MÁS NAVE DE 590 M2

AFECCIONES TERRITORIALES

ESPACIOS LIBRES DE LA VEGA

PEPMF-18AG-14

EXPEDIENTE ADMINISTRATIVO

(A cumplimentar por el Ayto.)

Licencia de Obras

- No solicitada
- Concedida
- Denegada
- Pendiente

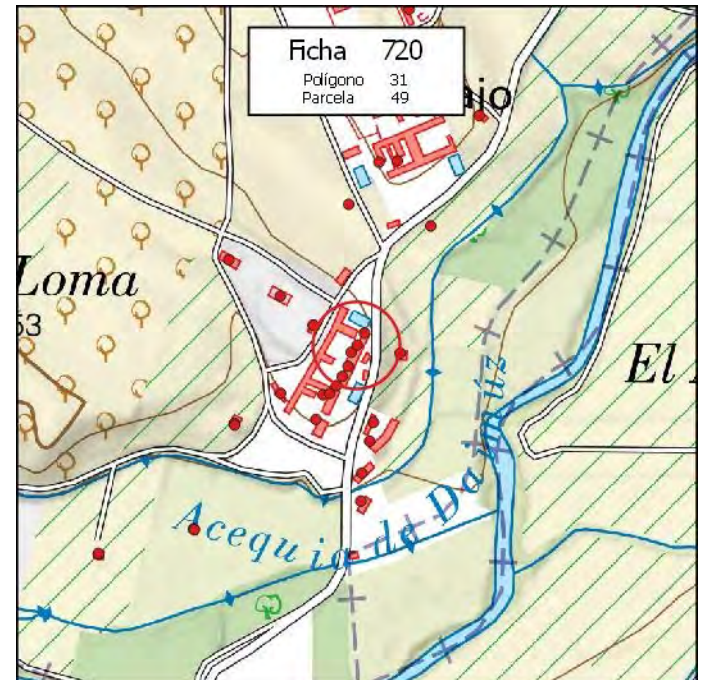
Disciplina Urbanística:

- Expte. restablecimiento orden perturbado
- Expediente de disciplina

Fotografía



Situación



MUNICIPIO: **PINOS PUENTE**

Nº de Ficha: **721**

DATOS CATASTRALES

Polígono: **31**

Paraje: **CORTIJO DAIMUZ BAJO**

Parcela: **50**

Coordenadas UTM (ETRS89)

Superficie: **0,0900 Has.**

X: **426.027**

Y: **4.117.917**

DATOS DE LA EDIFICACIÓN (Según Inspección Visual)

Uso actual: **AGRÍCOLA**

Estado de conservación: **REGULAR**

Nº de edificaciones: **1**

Superficie aproximada de construcción: **60 m²**

Nº Plantas: **1**

OBSERVACIONES

AFECCIONES TERRITORIALES

ÁMBITO PROTECCIÓN DE LA VEGA

ESPACIOS LIBRES DE LA VEGA

PEPMF-18AG-14

EXPEDIENTE ADMINISTRATIVO

(A cumplimentar por el Ayto.)

Licencia de Obras

- No solicitada
- Concedida
- Denegada
- Pendiente

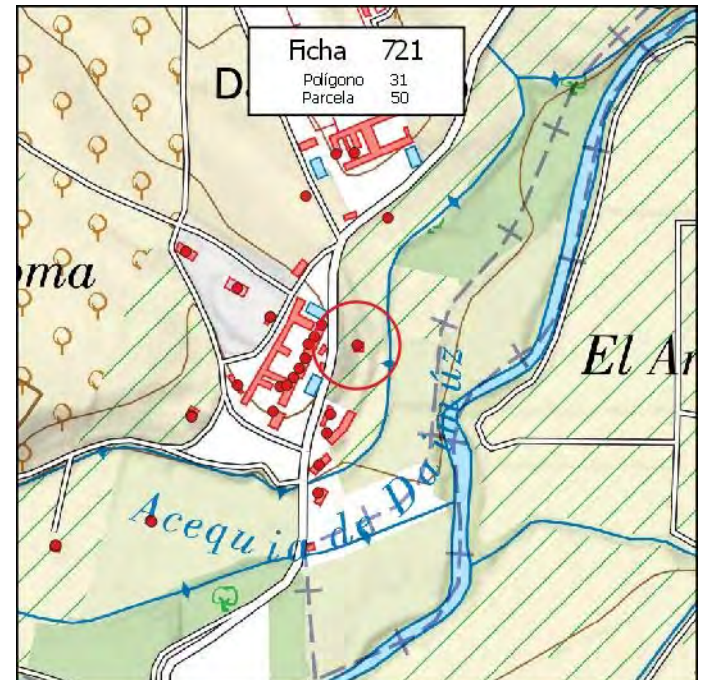
Disciplina Urbanística:

- Expte. restablecimiento orden perturbado
- Expediente de disciplina

Fotografía



Situación



MUNICIPIO: **PINOS PUENTE**

Nº de Ficha: **722**

DATOS CATASTRALES

Polígono: **31**

Paraje: **CORTIJO DAIMUZ BAJO**

Parcela: **53**

Coordenadas UTM (ETRS89)

Superficie: **0,1300 Has.**

X: **425.962** Y: **4.117.918**

DATOS DE LA EDIFICACIÓN (Según Inspección Visual)

Uso actual: **RESID-AGRÍCOLA**

Estado de conservación: **MUY BUENO**

Nº de edificaciones: **1**

Superficie aproximada de construcción: **150 m²**

Nº Plantas: **2**

OBSERVACIONES

MÁS NAVE DE 300 M2 Y PISCINA DE 25 M2

AFECCIONES TERRITORIALES

ESPACIOS LIBRES DE LA VEGA

PEPMF-18AG-14

EXPEDIENTE ADMINISTRATIVO

(A cumplimentar por el Ayto.)

Licencia de Obras

- No solicitada
- Concedida
- Denegada
- Pendiente

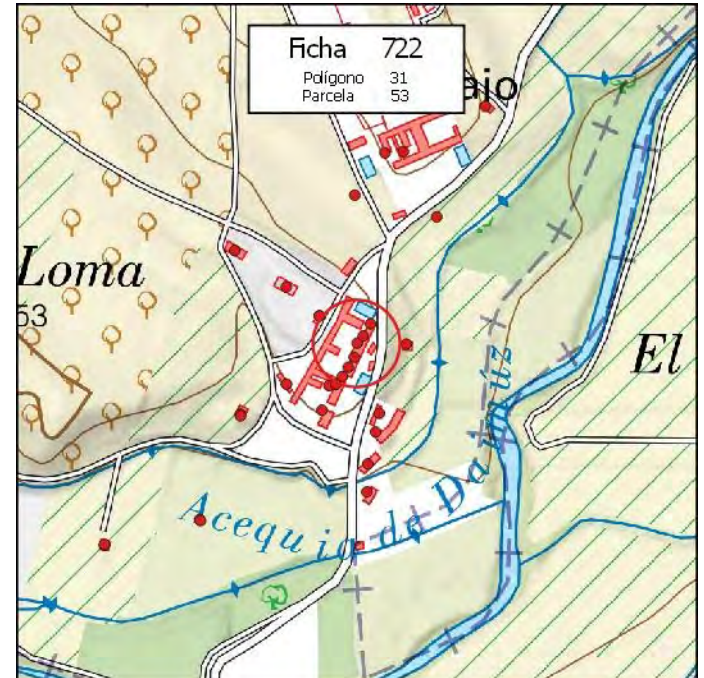
Disciplina Urbanística:

- Expte. restablecimiento orden perturbado
- Expediente de disciplina

Fotografía



Situación



MUNICIPIO: **PINOS PUENTE**

Nº de Ficha: **723**

DATOS CATASTRALES

Polígono: **31**

Paraje: **CORTIJO DAIMUZ BAJO**

Parcela: **54**

Coordenadas UTM (ETRS89)

Superficie: **0,2800 Has.**

X: **425.912**

Y: **4.117.955**

DATOS DE LA EDIFICACIÓN (Según Inspección Visual)

Uso actual: **AGRÍCOLA**

Estado de conservación: **MUY BUENO**

Nº de edificaciones: **1**

Superficie aproximada de construcción: **100 m²**

Nº Plantas: **1**

OBSERVACIONES

AFECCIONES TERRITORIALES

PEPMF-18AG-14

EXPEDIENTE ADMINISTRATIVO

(A cumplimentar por el Ayto.)

Licencia de Obras

- No solicitada
- Concedida
- Denegada
- Pendiente

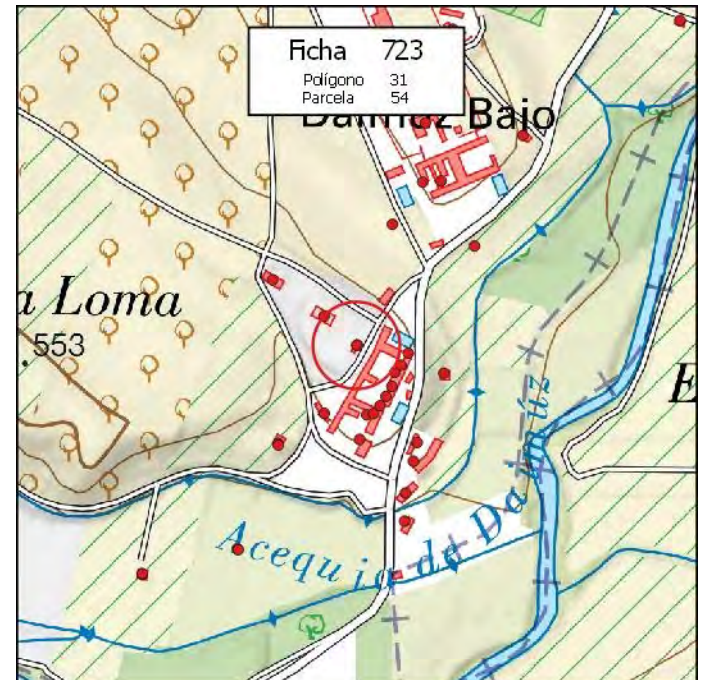
Disciplina Urbanística:

- Expte. restablecimiento orden perturbado
- Expediente de disciplina

Fotografía



Situación



MUNICIPIO: **PINOS PUENTE**

Nº de Ficha: **724**

DATOS CATASTRALES

Polígono: **31**

Paraje: **CORTIJO DAIMUZ BAJO**

Parcela: **56**

Coordenadas UTM (ETRS89)

Superficie: **0,1300 Has.**

X: **425.958**

Y: **4.117.900**

DATOS DE LA EDIFICACIÓN (Según Inspección Visual)

Uso actual: **RESID-AGRÍCOLA**

Estado de conservación: **MUY BUENO**

Nº de edificaciones: **1**

Superficie aproximada de construcción: **120 m²**

Nº Plantas: **2**

OBSERVACIONES

MÁS NAVE DE 300 M2

AFECCIONES TERRITORIALES

ESPACIOS LIBRES DE LA VEGA

PEPMF-18AG-14

EXPEDIENTE ADMINISTRATIVO

(A cumplimentar por el Ayto.)

Licencia de Obras

- No solicitada
- Concedida
- Denegada
- Pendiente

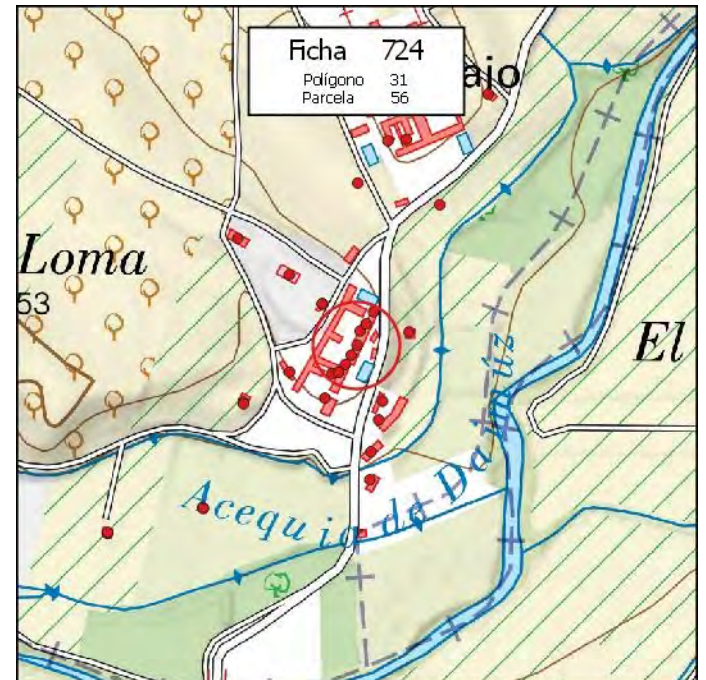
Disciplina Urbanística:

- Expte. restablecimiento orden perturbado
- Expediente de disciplina

Fotografía



Situación



MUNICIPIO: **PINOS PUENTE**

Nº de Ficha: **725**

DATOS CATASTRALES

Polígono: **31**

Paraje: **CORTIJO DAIMUZ BAJO**

Parcela: **59**

Coordenadas UTM (ETRS89)

Superficie: **0,1100 Has.**

X: **425.950**

Y: **4.117.886**

DATOS DE LA EDIFICACIÓN (Según Inspección Visual)

Uso actual: **RESID-AGRÍCOLA**

Estado de conservación: **MUY BUENO**

Nº de edificaciones: **1**

Superficie aproximada de construcción: **135 m²**

Nº Plantas: **2**

OBSERVACIONES

MÁS NAVE DE 80 Y PISCINA DE 30 M2

AFECCIONES TERRITORIALES

PEPMF-18AG-14

EXPEDIENTE ADMINISTRATIVO

(A cumplimentar por el Ayto.)

Licencia de Obras

- No solicitada
- Concedida
- Denegada
- Pendiente

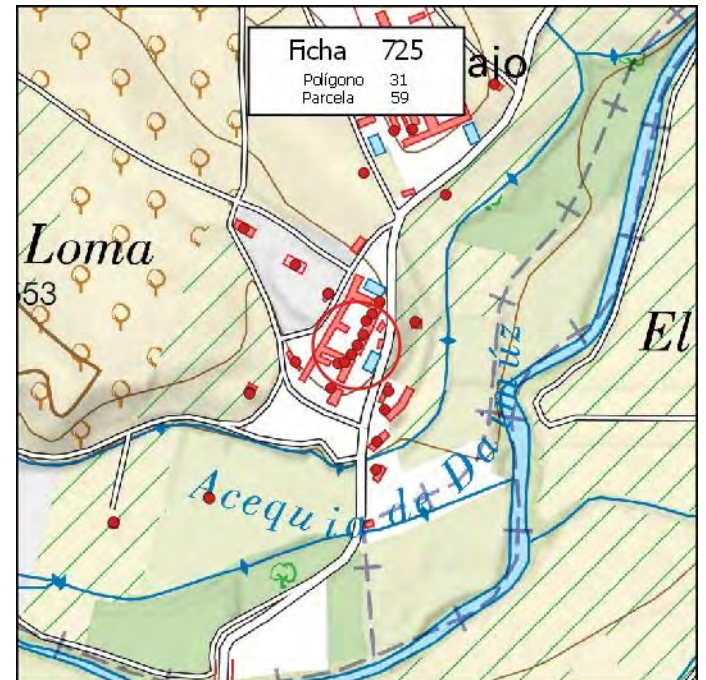
Disciplina Urbanística:

- Expte. restablecimiento orden perturbado
- Expediente de disciplina

Fotografía



Situación



MUNICIPIO: **PINOS PUENTE**

Nº de Ficha: **726**

DATOS CATASTRALES

Polígono: **31**

Paraje: **CORTIJO DAIMUZ BAJO**

Parcela: **62**

Coordenadas UTM (ETRS89)

Superficie: **0,1000 Has.**

X: **425.943** Y: **4.117.874**

DATOS DE LA EDIFICACIÓN (Según Inspección Visual)

Uso actual: **RESID-AGRÍCOLA**

Estado de conservación: **MUY BUENO**

Nº de edificaciones: **1**

Superficie aproximada de construcción: **110 m²**

Nº Plantas: **2**

OBSERVACIONES

MÁS NAVE DE 360 M2

AFECCIONES TERRITORIALES

PEPMF-18AG-14

EXPEDIENTE ADMINISTRATIVO

(A cumplimentar por el Ayto.)

Licencia de Obras

- No solicitada
- Concedida
- Denegada
- Pendiente

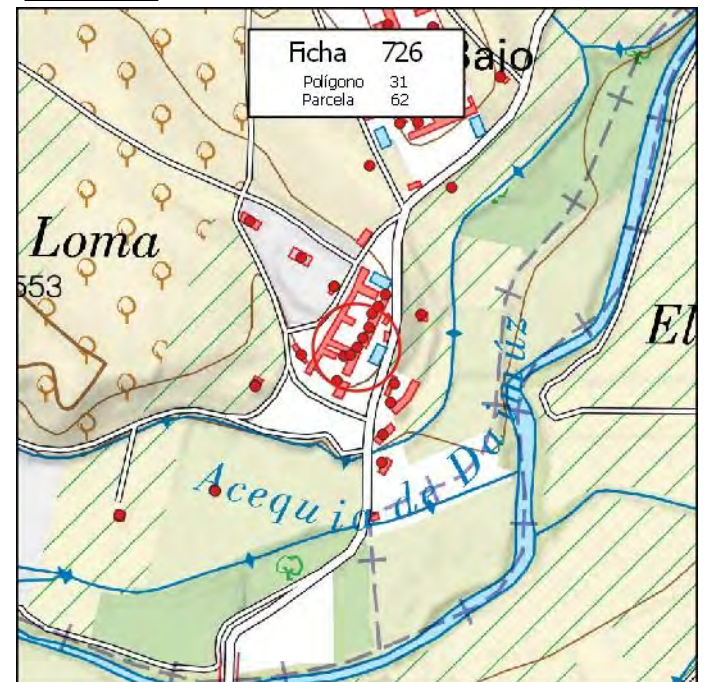
Disciplina Urbanística:

- Expte. restablecimiento orden perturbado
- Expediente de disciplina

Fotografía



Situación



MUNICIPIO: **PINOS PUENTE**

Nº de Ficha: **727**

DATOS CATASTRALES

Polígono: **31**

Paraje: **CORTIJO DAIMUZ BAJO**

Parcela: **64**

Coordenadas UTM (ETRS89)

Superficie: **0,1100 Has.**

X: **425.992** Y: **4.117.825**

DATOS DE LA EDIFICACIÓN (Según Inspección Visual)

Uso actual: **AGRÍCOLA**

Estado de conservación: **BUENO**

Nº de edificaciones: **1**

Superficie aproximada de construcción: **290 m²**

Nº Plantas: **1**

OBSERVACIONES

[Empty box for observations]

AFECCIONES TERRITORIALES

- ÁMBITO PROTECCIÓN DE LA VEGA
- ESPACIOS LIBRES DE LA VEGA
- PEPMF-18AG-14

EXPEDIENTE ADMINISTRATIVO
(A cumplimentar por el Ayto.)

Licencia de Obras

- No solicitada
- Concedida
- Denegada
- Pendiente

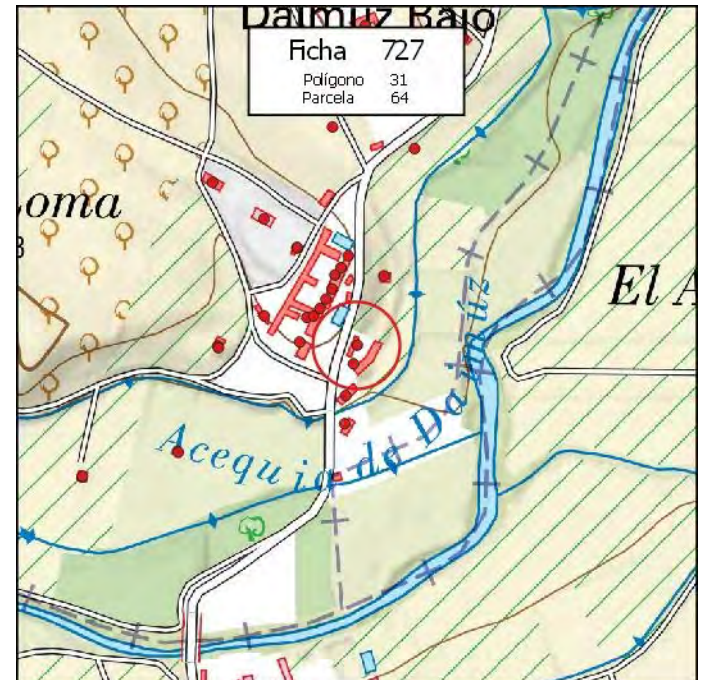
Disciplina Urbanística:

- Expte. restablecimiento orden perturbado
- Expediente de disciplina

Fotografía



Situación



MUNICIPIO: **PINOS PUENTE**

Nº de Ficha: **728**

DATOS CATASTRALES

Polígono: **31**

Paraje: **CORTIJO DAIMUZ BAJO**

Parcela: **65**

Coordenadas UTM (ETRS89)

Superficie: **0,0800 Has.**

X: **425.934** Y: **4.117.864**

DATOS DE LA EDIFICACIÓN (Según Inspección Visual)

Uso actual: **RESID-AGRÍCOLA**

Estado de conservación: **MUY BUENO**

Nº de edificaciones: **1**

Superficie aproximada de construcción: **170 m²**

Nº Plantas: **2**

OBSERVACIONES

AFECCIONES TERRITORIALES

PEPMF-18AG-14

EXPEDIENTE ADMINISTRATIVO
(A cumplimentar por el Ayto.)

Licencia de Obras

No solicitada

Concedida

Denegada

Pendiente

Disciplina Urbanística:

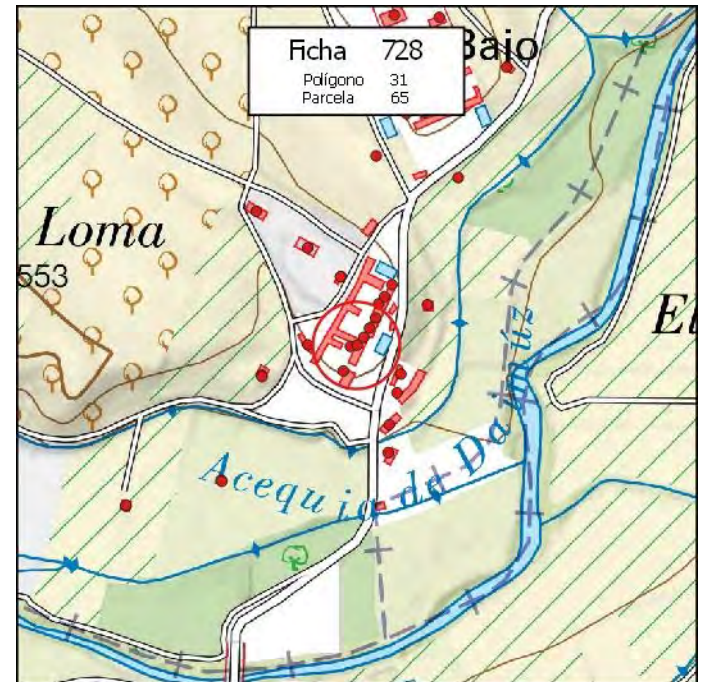
Expte. restablecimiento orden perturbado

Expediente de disciplina

Fotografía



Situación



MUNICIPIO: **PINOS PUENTE**

Nº de Ficha: **729**

DATOS CATASTRALES

Polígono: **31**

Paraje: **CORTIJO DAIMUZ BAJO**

Parcela: **69**

Coordenadas UTM (ETRS89)

Superficie: **0,0700 Has.**

X: **425.869**

Y: **4.117.864**

DATOS DE LA EDIFICACIÓN (Según Inspección Visual)

Uso actual: **RESID-AGRÍCOLA**

Estado de conservación: **MUY BUENO**

Nº de edificaciones: **1**

Superficie aproximada de construcción: **165 m²**

Nº Plantas: **1**

OBSERVACIONES

AFECCIONES TERRITORIALES

PEPMF-18AG-14

EXPEDIENTE ADMINISTRATIVO

(A cumplimentar por el Ayto.)

Licencia de Obras

- No solicitada
- Concedida
- Denegada
- Pendiente

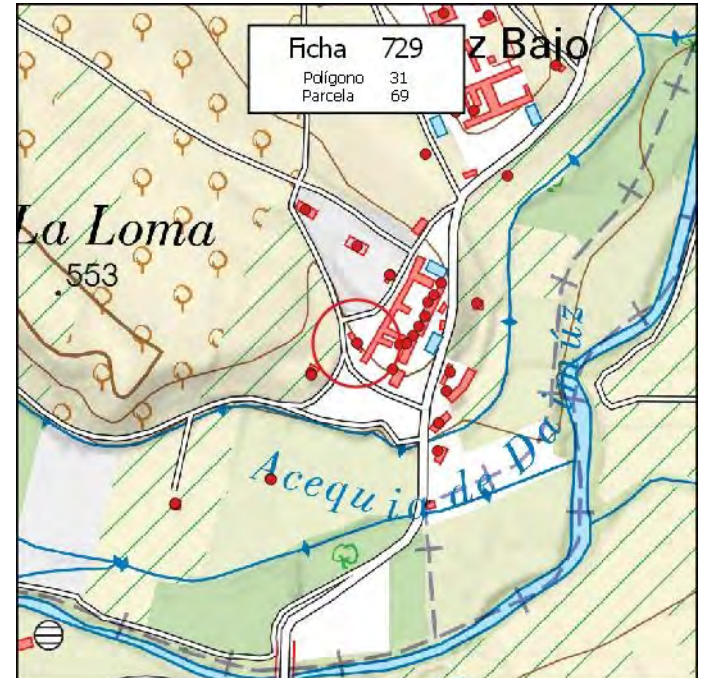
Disciplina Urbanística:

- Expte. restablecimiento orden perturbado
- Expediente de disciplina

Fotografía



Situación



MUNICIPIO: **PINOS PUENTE**

Nº de Ficha: **730**

DATOS CATASTRALES

Polígono: **31**

Paraje: **CORTIJO DAIMUZ BAJO**

Parcela: **70**

Coordenadas UTM (ETRS89)

Superficie: **0,0700 Has.**

X: **425.925** Y: **4.117.862**

DATOS DE LA EDIFICACIÓN (Según Inspección Visual)

Uso actual: **RESID-AGRÍCOLA**

Estado de conservación: **MUY BUENO**

Nº de edificaciones: **1**

Superficie aproximada de construcción: **190 m²**

Nº Plantas: **2**

OBSERVACIONES

AFECCIONES TERRITORIALES

PEPMF-18AG-14

EXPEDIENTE ADMINISTRATIVO
(A cumplimentar por el Ayto.)

Licencia de Obras

No solicitada

Concedida

Denegada

Pendiente

Disciplina Urbanística:

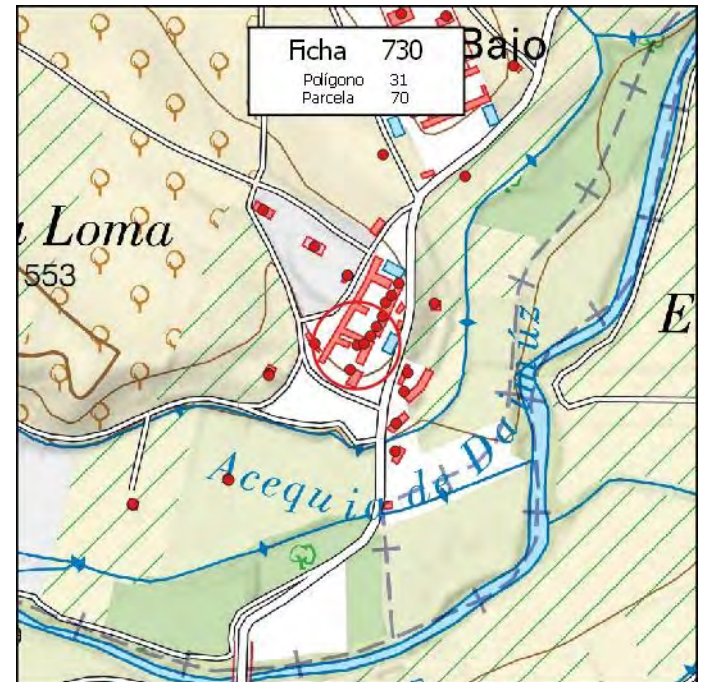
Expte. restablecimiento orden perturbado

Expediente de disciplina

Fotografía



Situación



MUNICIPIO: **PINOS PUENTE**

Nº de Ficha: **731**

DATOS CATASTRALES

Polígono: **31**

Paraje: **DAIMUZ BAJO**

Parcela: **71**

Coordenadas UTM (ETRS89)

Superficie: **0,3800 Has.**

X: **425.916** Y: **4.117.829**

DATOS DE LA EDIFICACIÓN (Según Inspección Visual)

Uso actual: **RESID-AGRÍCOLA**

Estado de conservación: **MUY BUENO**

Nº de edificaciones: **1**

Superficie aproximada de construcción: **330 m²**

Nº Plantas: **2**

OBSERVACIONES

[Empty box for observations]

AFECCIONES TERRITORIALES

PEPMF-18AG-14

EXPEDIENTE ADMINISTRATIVO

(A cumplimentar por el Ayto.)

Licencia de Obras

- No solicitada
- Concedida
- Denegada
- Pendiente

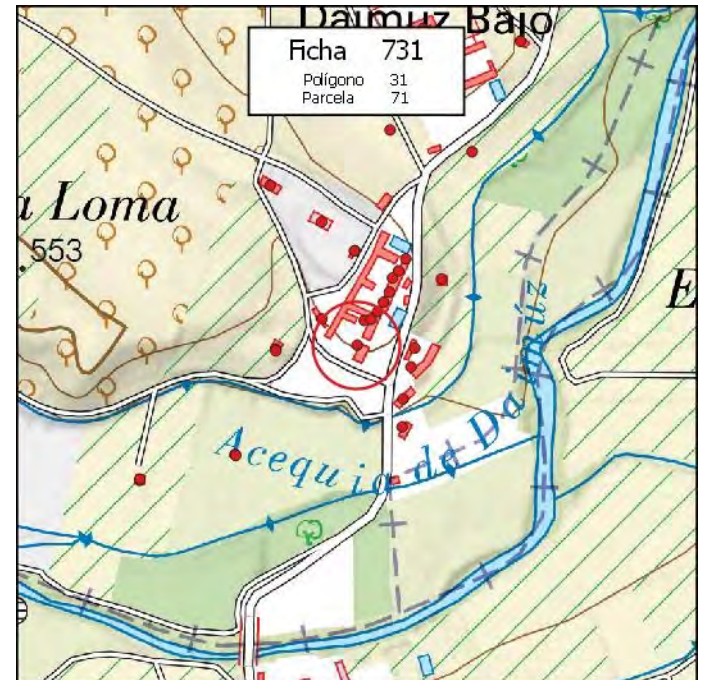
Disciplina Urbanística:

- Expte. restablecimiento orden perturbado
- Expediente de disciplina

Fotografía



Situación



MUNICIPIO: **PINOS PUENTE**

Nº de Ficha: **732**

DATOS CATASTRALES

Polígono: **31**

Paraje: **CORTIJO DAIMUZ BAJO**

Parcela: **73**

Coordenadas UTM (ETRS89)

Superficie: **0,1600 Has.**

X: **425.987**

Y: **4.117.800**

DATOS DE LA EDIFICACIÓN (Según Inspección Visual)

Uso actual: **AGRÍCOLA**

Estado de conservación: **BUENO**

Nº de edificaciones: **1**

Superficie aproximada de construcción: **390 m²**

Nº Plantas: **1**

OBSERVACIONES

AFECCIONES TERRITORIALES

ÁMBITO PROTECCIÓN DE LA VEGA

ESPACIOS LIBRES DE LA VEGA

PEPMF-18AG-14

EXPEDIENTE ADMINISTRATIVO

(A cumplimentar por el Ayto.)

Licencia de Obras

- No solicitada
- Concedida
- Denegada
- Pendiente

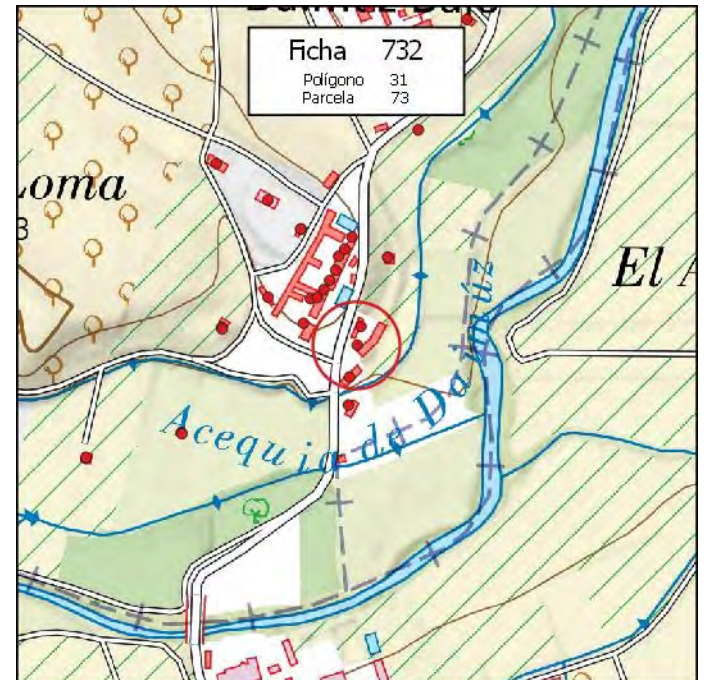
Disciplina Urbanística:

- Expte. restablecimiento orden perturbado
- Expediente de disciplina

Fotografía



Situación



MUNICIPIO: **PINOS PUENTE**

Nº de Ficha: **733**

DATOS CATASTRALES

Polígono: **31**

Paraje: **CORTIJO DAIMUZ BAJO**

Parcela: **74**

Coordenadas UTM (ETRS89)

Superficie: **0,5900 Has.**

X: **425.975** Y: **4.117.721**

DATOS DE LA EDIFICACIÓN (Según Inspección Visual)

Uso actual: **RESID-AGRÍCOLA**

Estado de conservación: **MUY BUENO**

Nº de edificaciones: **1**

Superficie aproximada de construcción: **120 m²**

Nº Plantas: **2**

OBSERVACIONES

AFECCIONES TERRITORIALES

ÁMBITO PROTECCIÓN DE LA VEGA
ESPACIOS LIBRES DE LA VEGA
PEPMF-18AG-14

EXPEDIENTE ADMINISTRATIVO
(A cumplimentar por el Ayto.)

Licencia de Obras

No solicitada

Concedida

Denegada

Pendiente

Disciplina Urbanística:

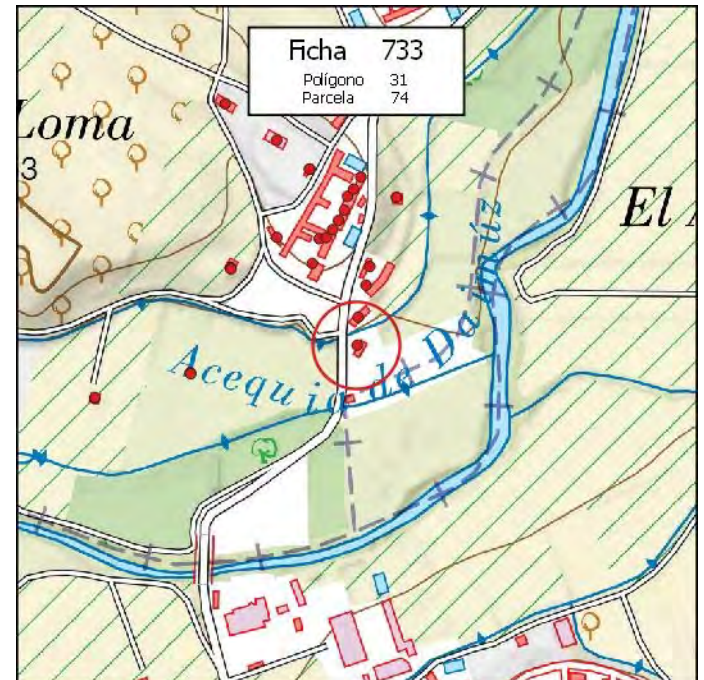
Expte. restablecimiento orden perturbado

Expediente de disciplina

Fotografía



Situación



MUNICIPIO: **PINOS PUENTE**

Nº de Ficha: **734**

DATOS CATASTRALES

Polígono: **31**

Paraje: **CORTIJO DAIMUZ BAJO**

Parcela: **74**

Coordenadas UTM (ETRS89)

Superficie: **0,5900 Has.**

X: **425.976**

Y: **4.117.758**

DATOS DE LA EDIFICACIÓN (Según Inspección Visual)

Uso actual: **AGRÍCOLA**

Estado de conservación: **BUENO**

Nº de edificaciones: **1**

Superficie aproximada de construcción: **400 m²**

Nº Plantas: **1**

OBSERVACIONES

AFECCIONES TERRITORIALES

ÁMBITO PROTECCIÓN DE LA VEGA

ESPACIOS LIBRES DE LA VEGA

PEPMF-18AG-14

EXPEDIENTE ADMINISTRATIVO

(A cumplimentar por el Ayto.)

Licencia de Obras

- No solicitada
- Concedida
- Denegada
- Pendiente

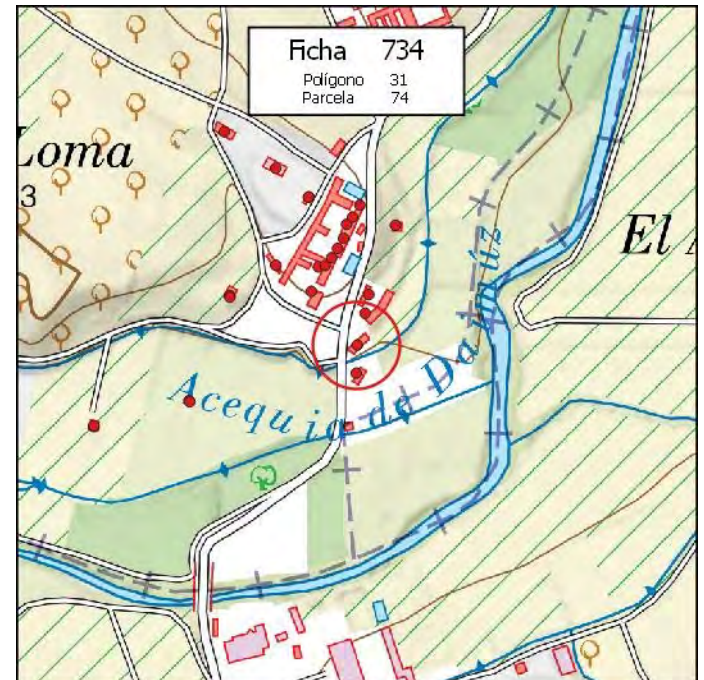
Disciplina Urbanística:

- Expte. restablecimiento orden perturbado
- Expediente de disciplina

Fotografía



Situación



MUNICIPIO: **PINOS PUENTE**

Nº de Ficha: **735**

DATOS CATASTRALES

Polígono: **31**

Paraje: **DAIMUZ ALTO**

Parcela: **79**

Coordenadas UTM (ETRS89)

Superficie: **1,5400 Has.**

X: **426.309** Y: **4.118.604**

DATOS DE LA EDIFICACIÓN (Según Inspección Visual)

Uso actual: **AGRÍCOLA**

Estado de conservación: **BUENO**

Nº de edificaciones: **1**

Superficie aproximada de construcción: **30 m²**

Nº Plantas: **1**

OBSERVACIONES

[Empty box for observations]

AFECCIONES TERRITORIALES

ÁMBITO PROTECCIÓN DE LA VEGA

EXPEDIENTE ADMINISTRATIVO
(A cumplimentar por el Ayto.)

Licencia de Obras

No solicitada

Concedida

Denegada

Pendiente

Disciplina Urbanística:

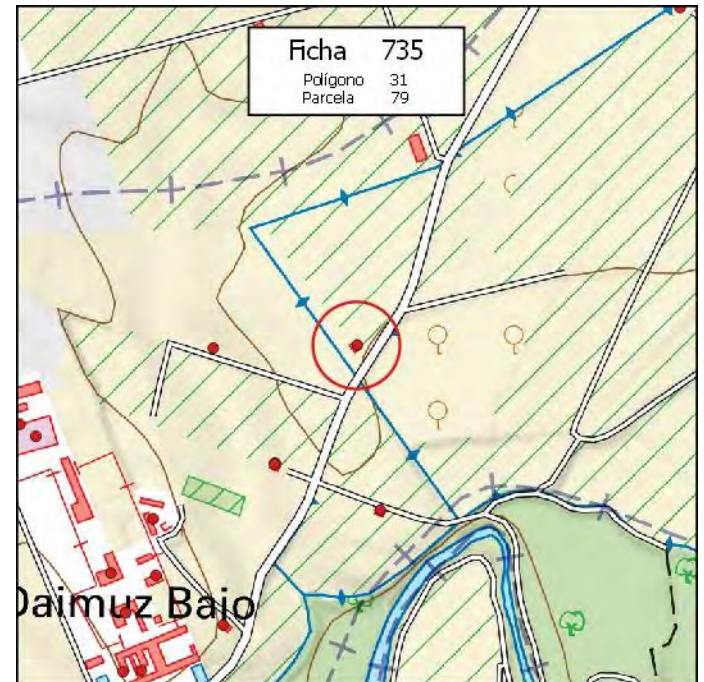
Expte. restablecimiento orden perturbado

Expediente de disciplina

Fotografía



Situación



MUNICIPIO: **PINOS PUENTE**

Nº de Ficha: **736**

DATOS CATASTRALES

Polígono: **31**

Paraje: **CORTIJO DAIMUZ BAJO**

Parcela: **83**

Coordenadas UTM (ETRS89)

Superficie: **0,5700 Has.**

X: **426.705**

Y: **4.119.276**

DATOS DE LA EDIFICACIÓN (Según Inspección Visual)

Uso actual: **AGRÍCOLA**

Estado de conservación: **REGULAR**

Nº de edificaciones: **1**

Superficie aproximada de construcción: **30 m²**

Nº Plantas: **1**

OBSERVACIONES

AFECCIONES TERRITORIALES

ÁMBITO PROTECCIÓN DE LA VEGA
PEPMF-18AG-14

EXPEDIENTE ADMINISTRATIVO

(A cumplimentar por el Ayto.)

Licencia de Obras

- No solicitada
- Concedida
- Denegada
- Pendiente

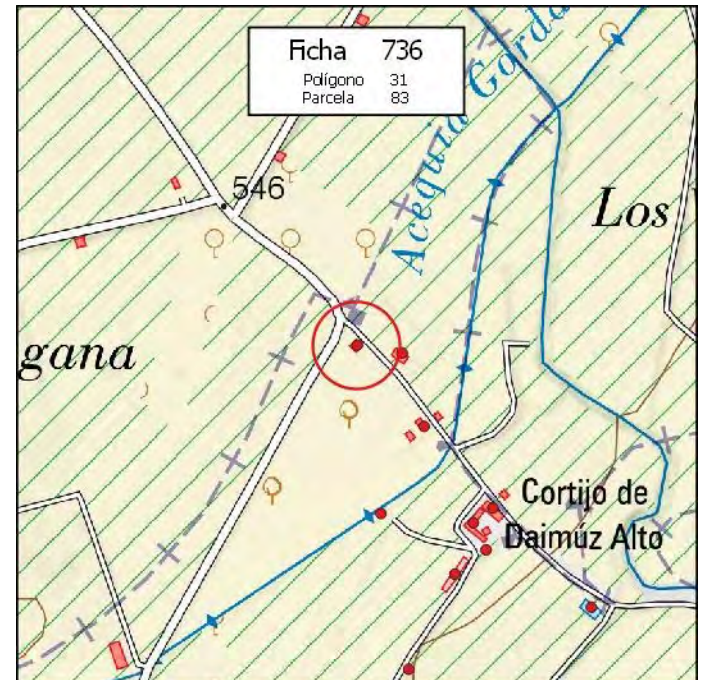
Disciplina Urbanística:

- Expte. restablecimiento orden perturbado
- Expediente de disciplina

Fotografía



Situación



MUNICIPIO: **PINOS PUENTE**

Nº de Ficha: **737**

DATOS CATASTRALES

Polígono: **31**

Paraje: **CORTIJO DAIMUZ BAJO**

Parcela: **86**

Coordenadas UTM (ETRS89)

Superficie: **0,5300 Has.**

X: **426.793**

Y: **4.119.168**

DATOS DE LA EDIFICACIÓN (Según Inspección Visual)

Uso actual: **RESID-AGRÍCOLA**

Estado de conservación: **MUY BUENO**

Nº de edificaciones: **1**

Superficie aproximada de construcción: **80 m²**

Nº Plantas: **1**

OBSERVACIONES

AFECCIONES TERRITORIALES

ÁMBITO PROTECCIÓN DE LA VEGA

EXPEDIENTE ADMINISTRATIVO

(A cumplimentar por el Ayto.)

Licencia de Obras

- No solicitada
- Concedida
- Denegada
- Pendiente

Disciplina Urbanística:

- Expte. restablecimiento orden perturbado
- Expediente de disciplina

Fotografía



Situación



MUNICIPIO: **PINOS PUENTE**

Nº de Ficha: **738**

DATOS CATASTRALES

Polígono: **31**

Paraje: **DAIMUZ ALTO**

Parcela: **95**

Coordenadas UTM (ETRS89)

Superficie: **2,8200 Has.**

X: **426.882**

Y: **4.118.693**

DATOS DE LA EDIFICACIÓN (Según Inspección Visual)

Uso actual: **AGRÍCOLA**

Estado de conservación: **REGULAR**

Nº de edificaciones: **1**

Superficie aproximada de construcción: **8 m²**

Nº Plantas: **1**

OBSERVACIONES

AFECCIONES TERRITORIALES

ÁMBITO PROTECCIÓN DE LA VEGA

EXPEDIENTE ADMINISTRATIVO

(A cumplimentar por el Ayto.)

Licencia de Obras

- No solicitada
- Concedida
- Denegada
- Pendiente

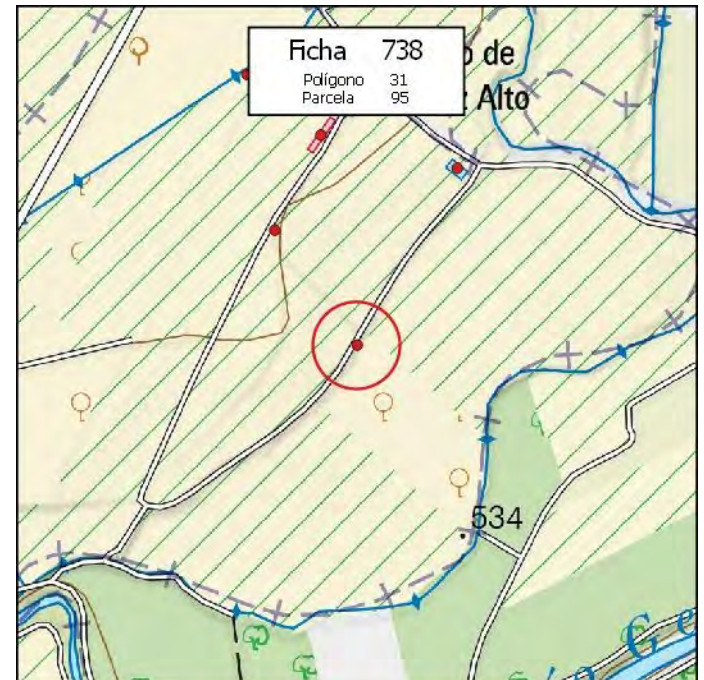
Disciplina Urbanística:

- Expte. restablecimiento orden perturbado
- Expediente de disciplina

Fotografía



Situación



MUNICIPIO: **PINOS PUENTE**

Nº de Ficha: **739**

DATOS CATASTRALES

Polígono: **31**

Paraje: **DAIMUZ ALTO**

Parcela: **100**

Coordenadas UTM (ETRS89)

Superficie: **0,0700 Has.**

X: **426.834** Y: **4.118.972**

DATOS DE LA EDIFICACIÓN (Según Inspección Visual)

Uso actual: **AGRÍCOLA**

Estado de conservación: **BUENO**

Nº de edificaciones: **1**

Superficie aproximada de construcción: **415 m²**

Nº Plantas: **1**

OBSERVACIONES

[Empty box for observations]

AFECCIONES TERRITORIALES

ÁMBITO PROTECCIÓN DE LA VEGA

EXPEDIENTE ADMINISTRATIVO

(A cumplimentar por el Ayto.)

Licencia de Obras

- No solicitada
- Concedida
- Denegada
- Pendiente

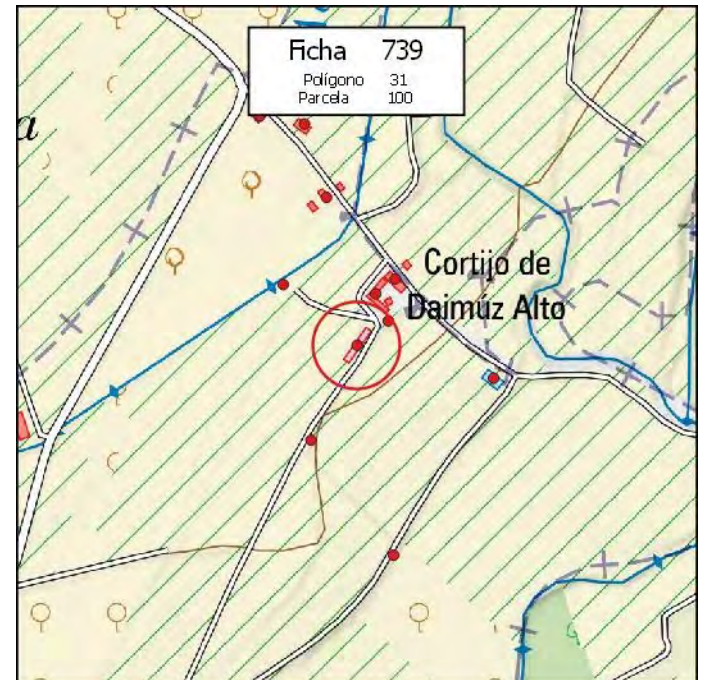
Disciplina Urbanística:

- Expte. restablecimiento orden perturbado
- Expediente de disciplina

Fotografía



Situación



MUNICIPIO: **PINOS PUENTE**

Nº de Ficha: **740**

DATOS CATASTRALES

Polígono: **31**

Paraje: **DAIMUZ ALTO**

Parcela: **102**

Coordenadas UTM (ETRS89)

Superficie: **8,7500 Has.**

X: **426.773**

Y: **4.118.846**

DATOS DE LA EDIFICACIÓN (Según Inspección Visual)

Uso actual: **AGRÍCOLA**

Estado de conservación: **BUENO**

Nº de edificaciones: **1**

Superficie aproximada de construcción: **15 m²**

Nº Plantas: **1**

OBSERVACIONES

AFECCIONES TERRITORIALES

ÁMBITO PROTECCIÓN DE LA VEGA

EXPEDIENTE ADMINISTRATIVO

(A cumplimentar por el Ayto.)

Licencia de Obras

- No solicitada
- Concedida
- Denegada
- Pendiente

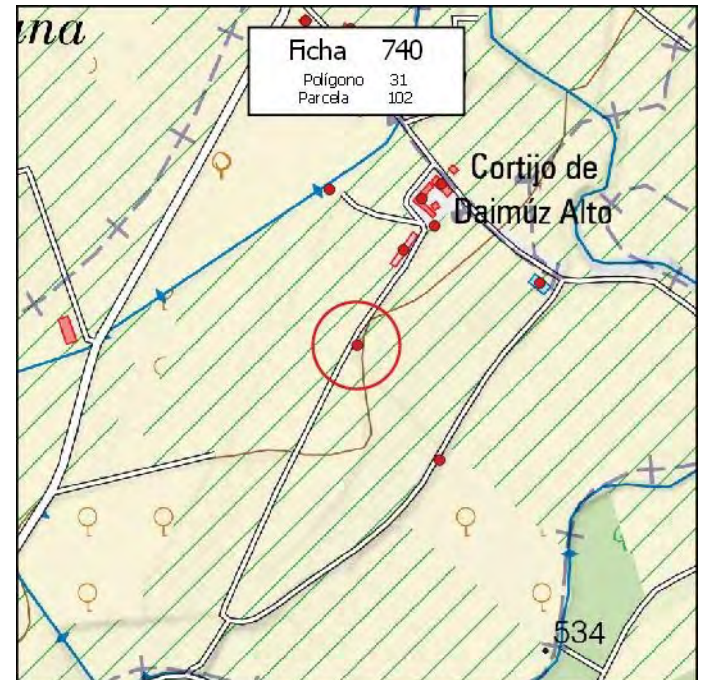
Disciplina Urbanística:

- Expte. restablecimiento orden perturbado
- Expediente de disciplina

Fotografía



Situación



MUNICIPIO: **PINOS PUENTE**

Nº de Ficha: **741**

DATOS CATASTRALES

Polígono: **31**

Paraje: **DAIMUZ ALTO**

Parcela: **102**

Coordenadas UTM (ETRS89)

Superficie: **8,7500 Has.**

X: **426.875** Y: **4.119.004**

DATOS DE LA EDIFICACIÓN (Según Inspección Visual)

Uso actual: **AGRÍCOLA**

Estado de conservación: **REGULAR**

Nº de edificaciones: **1**

Superficie aproximada de construcción: **15 m²**

Nº Plantas: **1**

OBSERVACIONES

AFECCIONES TERRITORIALES

ÁMBITO PROTECCIÓN DE LA VEGA

EXPEDIENTE ADMINISTRATIVO

(A cumplimentar por el Ayto.)

Licencia de Obras

- No solicitada
- Concedida
- Denegada
- Pendiente

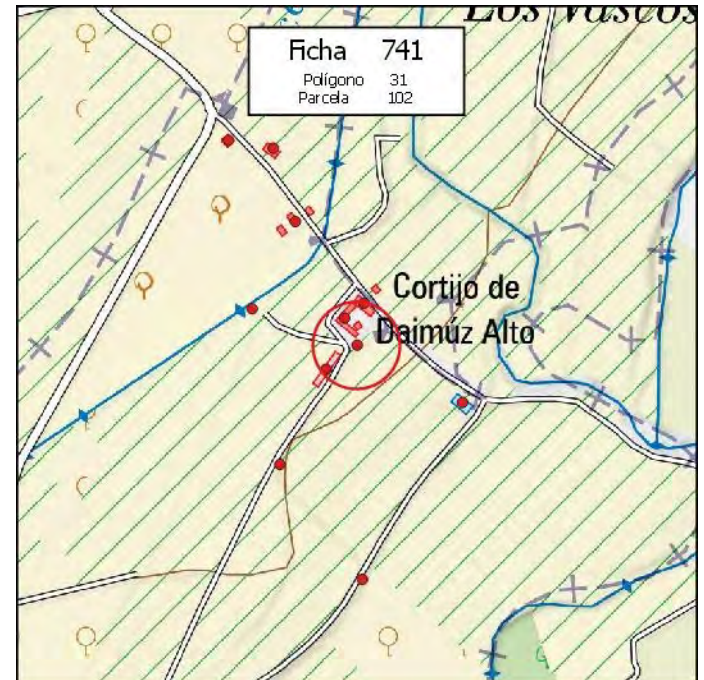
Disciplina Urbanística:

- Expte. restablecimiento orden perturbado
- Expediente de disciplina

Fotografía



Situación



MUNICIPIO: **PINOS PUENTE**

Nº de Ficha: **742**

DATOS CATASTRALES

Polígono: **31**

Paraje: **DAIMUZ ALTO**

Parcela: **102**

Coordenadas UTM (ETRS89)

Superficie: **8,7500 Has.**

X: **427.014**

Y: **4.118.928**

DATOS DE LA EDIFICACIÓN (Según Inspección Visual)

Uso actual: **AGRÍCOLA**

Estado de conservación: **MALO**

Nº de edificaciones: **1**

Superficie aproximada de construcción: **100 m²**

Nº Plantas: **1**

OBSERVACIONES

AFECCIONES TERRITORIALES

ÁMBITO PROTECCIÓN DE LA VEGA

EXPEDIENTE ADMINISTRATIVO

(A cumplimentar por el Ayto.)

Licencia de Obras

- No solicitada
- Concedida
- Denegada
- Pendiente

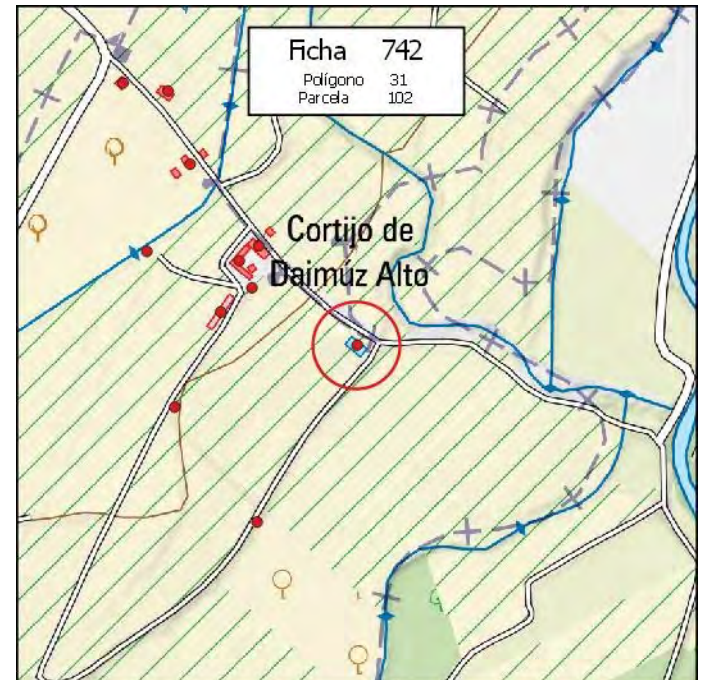
Disciplina Urbanística:

- Expte. restablecimiento orden perturbado
- Expediente de disciplina

Fotografía



Situación



MUNICIPIO: **PINOS PUENTE**

Nº de Ficha: **743**

DATOS CATASTRALES

Polígono: **31**

Paraje: **DAIMUZ ALTO**

Parcela: **103**

Coordenadas UTM (ETRS89)

Superficie: **0,2800 Has.**

X: **426.858**

Y: **4.119.040**

DATOS DE LA EDIFICACIÓN (Según Inspección Visual)

Uso actual: **RESID-AGRÍCOLA**

Estado de conservación: **BUENO**

Nº de edificaciones: **1**

Superficie aproximada de construcción: **900 m²**

Nº Plantas: **1**

OBSERVACIONES

AFECCIONES TERRITORIALES

ÁMBITO PROTECCIÓN DE LA VEGA

EXPEDIENTE ADMINISTRATIVO

(A cumplimentar por el Ayto.)

Licencia de Obras

- No solicitada
- Concedida
- Denegada
- Pendiente

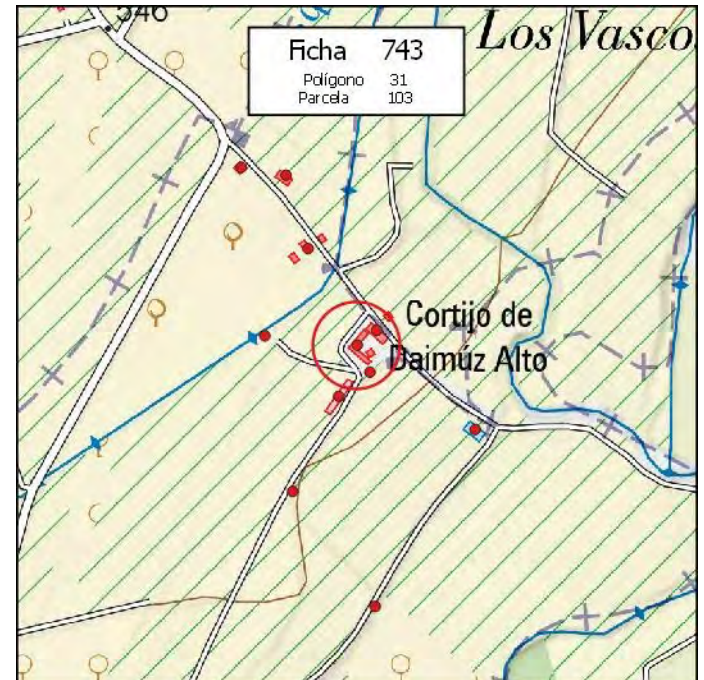
Disciplina Urbanística:

- Expte. restablecimiento orden perturbado
- Expediente de disciplina

Fotografía



Situación



MUNICIPIO: **PINOS PUENTE**

Nº de Ficha: **744**

DATOS CATASTRALES

Polígono: **31**

Paraje: **DAIMUZ ALTO**

Parcela: **104**

Coordenadas UTM (ETRS89)

Superficie: **0,0700 Has.**

X: **426.884**

Y: **4.119.060**

DATOS DE LA EDIFICACIÓN (Según Inspección Visual)

Uso actual: **RESID-AGRÍCOLA**

Estado de conservación: **BUENO**

Nº de edificaciones: **1**

Superficie aproximada de construcción: **415 m²**

Nº Plantas: **1**

OBSERVACIONES

AFECCIONES TERRITORIALES

ÁMBITO PROTECCIÓN DE LA VEGA

EXPEDIENTE ADMINISTRATIVO

(A cumplimentar por el Ayto.)

Licencia de Obras

- No solicitada
- Concedida
- Denegada
- Pendiente

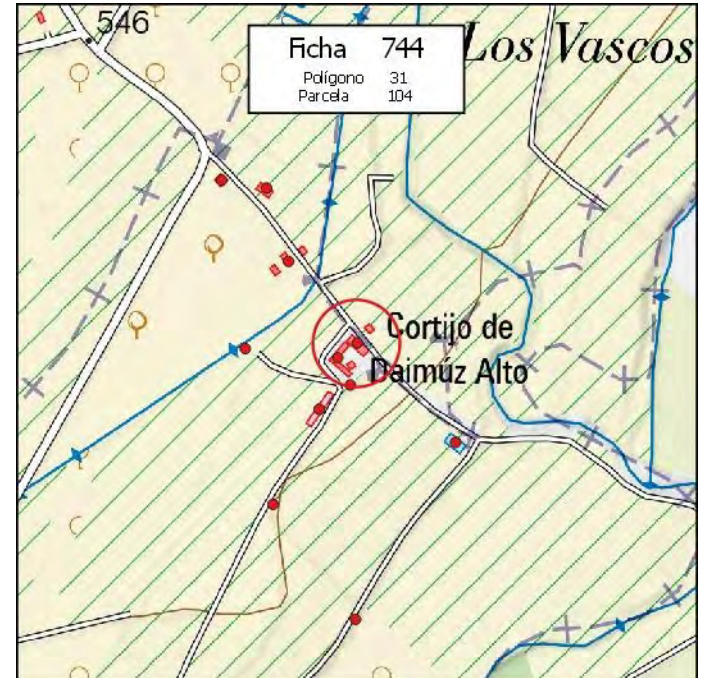
Disciplina Urbanística:

- Expte. restablecimiento orden perturbado
- Expediente de disciplina

Fotografía



Situación



MUNICIPIO: **PINOS PUENTE**

Nº de Ficha: **745**

DATOS CATASTRALES

Polígono: **32**

Paraje: **DAIMUZ BAJO**

Parcela: **7**

Coordenadas UTM (ETRS89)

Superficie: **0,2900 Has.**

X: **424.614** Y: **4.117.898**

DATOS DE LA EDIFICACIÓN (Según Inspección Visual)

Uso actual: **AGRÍCOLA**

Estado de conservación: **BUENO**

Nº de edificaciones: **1**

Superficie aproximada de construcción: **60 m²**

Nº Plantas: **1**

OBSERVACIONES

[Empty box for observations]

AFECCIONES TERRITORIALES

ÁMBITO PROTECCIÓN DE LA VEGA

PEPMF-18AG-14

EXPEDIENTE ADMINISTRATIVO
(A cumplimentar por el Ayto.)

Licencia de Obras

No solicitada

Concedida

Denegada

Pendiente

Disciplina Urbanística:

Expte. restablecimiento orden perturbado

Expediente de disciplina

Fotografía



Situación



MUNICIPIO: **PINOS PUENTE**

Nº de Ficha: **746**

DATOS CATASTRALES

Polígono: **32**

Paraje: **DAIMUZ BAJO**

Parcela: **7**

Coordenadas UTM (ETRS89)

Superficie: **0,2900 Has.**

X: **424.614**

Y: **4.117.898**

DATOS DE LA EDIFICACIÓN (Según Inspección Visual)

Uso actual: **AGRÍCOLA**

Estado de conservación: **BUENO**

Nº de edificaciones: **1**

Superficie aproximada de construcción: **60 m²**

Nº Plantas: **1**

OBSERVACIONES

AFECCIONES TERRITORIALES

ÁMBITO PROTECCIÓN DE LA VEGA
PEPMF-18AG-14

EXPEDIENTE ADMINISTRATIVO
(A cumplimentar por el Ayto.)

Licencia de Obras

No solicitada

Concedida

Denegada

Pendiente

Disciplina Urbanística:

Expte. restablecimiento orden perturbado

Expediente de disciplina

Fotografía



Situación



MUNICIPIO: **PINOS PUENTE**

Nº de Ficha: **747**

DATOS CATASTRALES

Polígono: **32**

Paraje: **DAIMUZ BAJO**

Parcela: **34**

Coordenadas UTM (ETRS89)

Superficie: **1,4200 Has.**

X: **424.835**

Y: **4.117.795**

DATOS DE LA EDIFICACIÓN (Según Inspección Visual)

Uso actual: **AGRÍCOLA**

Estado de conservación: **MUY BUENO**

Nº de edificaciones: **1**

Superficie aproximada de construcción: **25 m²**

Nº Plantas: **1**

OBSERVACIONES

AFECCIONES TERRITORIALES

ÁMBITO PROTECCIÓN DE LA VEGA
PEPMF-18AG-14

EXPEDIENTE ADMINISTRATIVO

(A cumplimentar por el Ayto.)

Licencia de Obras

- No solicitada
- Concedida
- Denegada
- Pendiente

Disciplina Urbanística:

- Expte. restablecimiento orden perturbado
- Expediente de disciplina

Fotografía



Situación



MUNICIPIO: **PINOS PUENTE**

Nº de Ficha: **748**

DATOS CATASTRALES

Polígono: **32**

Paraje: **DAIMUZ BAJO**

Parcela: **34**

Coordenadas UTM (ETRS89)

Superficie: **1,4200 Has.**

X: **424.836**

Y: **4.117.795**

DATOS DE LA EDIFICACIÓN (Según Inspección Visual)

Uso actual: **AGRÍCOLA**

Estado de conservación: **MUY BUENO**

Nº de edificaciones: **1**

Superficie aproximada de construcción: **35 m²**

Nº Plantas: **1**

OBSERVACIONES

AFECCIONES TERRITORIALES

ÁMBITO PROTECCIÓN DE LA VEGA

PEPMF-18AG-14

EXPEDIENTE ADMINISTRATIVO

(A cumplimentar por el Ayto.)

Licencia de Obras

- No solicitada
- Concedida
- Denegada
- Pendiente

Disciplina Urbanística:

- Expte. restablecimiento orden perturbado
- Expediente de disciplina

Fotografía



Situación



MUNICIPIO: **PINOS PUENTE**

Nº de Ficha: **749**

DATOS CATASTRALES

Polígono: **32**

Paraje: **DAIMUZ BAJO**

Parcela: **57**

Coordenadas UTM (ETRS89)

Superficie: **0,3200 Has.**

X: **425.025** Y: **4.117.604**

DATOS DE LA EDIFICACIÓN (Según Inspección Visual)

Uso actual: **AGRÍCOLA**

Estado de conservación: **BUENO**

Nº de edificaciones: **1**

Superficie aproximada de construcción: **45 m²**

Nº Plantas: **1**

OBSERVACIONES

[Empty box for observations]

AFECCIONES TERRITORIALES

ÁMBITO PROTECCIÓN DE LA VEGA
PEPMF-18AG-14

EXPEDIENTE ADMINISTRATIVO
(A cumplimentar por el Ayto.)

Licencia de Obras

No solicitada

Concedida

Denegada

Pendiente

Disciplina Urbanística:

Expte. restablecimiento orden perturbado

Expediente de disciplina

Fotografía



Situación



MUNICIPIO: **PINOS PUENTE**

Nº de Ficha: **750**

DATOS CATASTRALES

Polígono: **32**

Paraje: **DAIMUZ BAJO**

Parcela: **88**

Coordenadas UTM (ETRS89)

Superficie: **1,5900 Has.**

X: **425.268**

Y: **4.117.573**

DATOS DE LA EDIFICACIÓN (Según Inspección Visual)

Uso actual: **AGRÍCOLA**

Estado de conservación: **MUY BUENO**

Nº de edificaciones: **1**

Superficie aproximada de construcción: **45 m²**

Nº Plantas: **1**

OBSERVACIONES

AFECCIONES TERRITORIALES

ÁMBITO PROTECCIÓN DE LA VEGA
PEPMF-18AG-14

EXPEDIENTE ADMINISTRATIVO

(A cumplimentar por el Ayto.)

Licencia de Obras

- No solicitada
- Concedida
- Denegada
- Pendiente

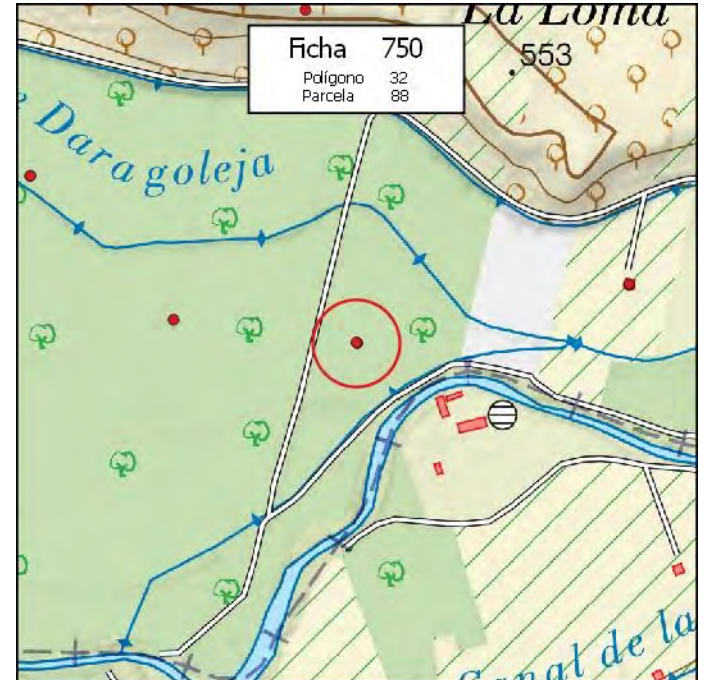
Disciplina Urbanística:

- Expte. restablecimiento orden perturbado
- Expediente de disciplina

Fotografía



Situación



MUNICIPIO: **PINOS PUENTE**

Nº de Ficha: **751**

DATOS CATASTRALES

Polígono: **32**

Paraje: **DAIMUZ BAJO**

Parcela: **88**

Coordenadas UTM (ETRS89)

Superficie: **1,5900 Has.**

X: **425.267**

Y: **4.117.574**

DATOS DE LA EDIFICACIÓN (Según Inspección Visual)

Uso actual: **AGRÍCOLA**

Estado de conservación: **BUENO**

Nº de edificaciones: **1**

Superficie aproximada de construcción: **65 m²**

Nº Plantas: **1**

OBSERVACIONES

AFECCIONES TERRITORIALES

ÁMBITO PROTECCIÓN DE LA VEGA

PEPMF-18AG-14

EXPEDIENTE ADMINISTRATIVO

(A cumplimentar por el Ayto.)

Licencia de Obras

- No solicitada
- Concedida
- Denegada
- Pendiente

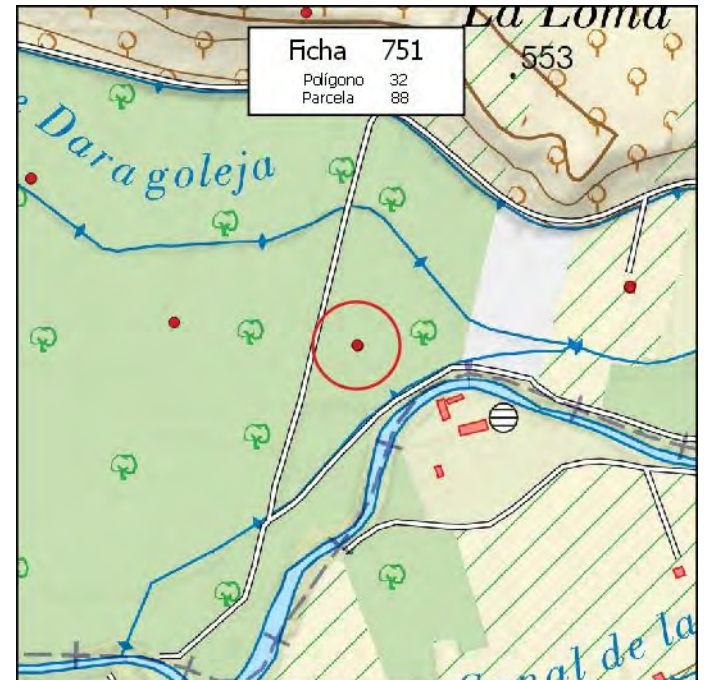
Disciplina Urbanística:

- Expte. restablecimiento orden perturbado
- Expediente de disciplina

Fotografía



Situación



MUNICIPIO: **PINOS PUENTE**

Nº de Ficha: **752**

DATOS CATASTRALES

Polígono: **32**

Paraje: **DAIMUZ BAJO**

Parcela: **111**

Coordenadas UTM (ETRS89)

Superficie: **0,4800 Has.**

X: **425.628**

Y: **4.117.650**

DATOS DE LA EDIFICACIÓN (Según Inspección Visual)

Uso actual: **AGRÍCOLA**

Estado de conservación: **MUY BUENO**

Nº de edificaciones: **1**

Superficie aproximada de construcción: **25 m²**

Nº Plantas: **1**

OBSERVACIONES

[Empty box for observations]

AFECCIONES TERRITORIALES

ÁMBITO PROTECCIÓN DE LA VEGA

PEPMF-18AG-14

EXPEDIENTE ADMINISTRATIVO

(A cumplimentar por el Ayto.)

Licencia de Obras

- No solicitada
- Concedida
- Denegada
- Pendiente

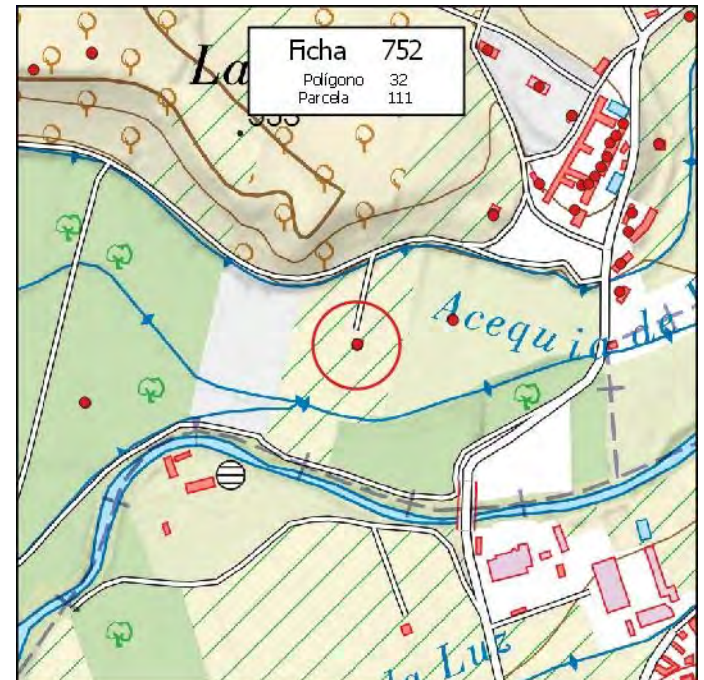
Disciplina Urbanística:

- Expte. restablecimiento orden perturbado
- Expediente de disciplina

Fotografía



Situación



MUNICIPIO: **PINOS PUENTE**

Nº de Ficha: **753**

DATOS CATASTRALES

Polígono: **32**

Paraje: **DAIMUZ BAJO**

Parcela: **111**

Coordenadas UTM (ETRS89)

Superficie: **0,4800 Has.**

X: **425.628**

Y: **4.117.651**

DATOS DE LA EDIFICACIÓN (Según Inspección Visual)

Uso actual: **AGRÍCOLA**

Estado de conservación: **BUENO**

Nº de edificaciones: **1**

Superficie aproximada de construcción: **20 m²**

Nº Plantas: **1**

OBSERVACIONES

[Empty box for observations]

AFECCIONES TERRITORIALES

ÁMBITO PROTECCIÓN DE LA VEGA
PEPMF-18AG-14

EXPEDIENTE ADMINISTRATIVO

(A cumplimentar por el Ayto.)

Licencia de Obras

- No solicitada
- Concedida
- Denegada
- Pendiente

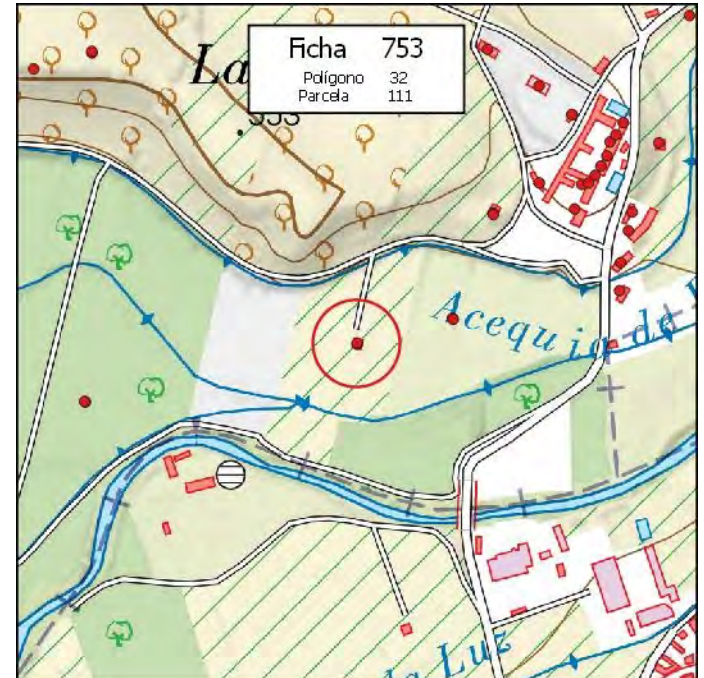
Disciplina Urbanística:

- Expte. restablecimiento orden perturbado
- Expediente de disciplina

Fotografía



Situación



MUNICIPIO: **PINOS PUENTE**

Nº de Ficha: **754**

DATOS CATASTRALES

Polígono: **32**

Paraje: **DAIMUZ BAJO**

Parcela: **118**

Coordenadas UTM (ETRS89)

Superficie: **1,3500 Has.**

X: **425.754**

Y: **4.117.684**

DATOS DE LA EDIFICACIÓN (Según Inspección Visual)

Uso actual: **AGRÍCOLA**

Estado de conservación: **BUENO**

Nº de edificaciones: **1**

Superficie aproximada de construcción: **40 m²**

Nº Plantas: **1**

OBSERVACIONES

AFECCIONES TERRITORIALES

ÁMBITO PROTECCIÓN DE LA VEGA
PEPMF-18AG-14

EXPEDIENTE ADMINISTRATIVO

(A cumplimentar por el Ayto.)

Licencia de Obras

- No solicitada
- Concedida
- Denegada
- Pendiente

Disciplina Urbanística:

- Expte. restablecimiento orden perturbado
- Expediente de disciplina

Fotografía



Situación



MUNICIPIO: **PINOS PUENTE**

Nº de Ficha: **755**

DATOS CATASTRALES

Polígono: **32**

Paraje: **DAIMUZ BAJO**

Parcela: **118**

Coordenadas UTM (ETRS89)

Superficie: **1,3500 Has.**

X: **425.755** Y: **4.117.683**

DATOS DE LA EDIFICACIÓN (Según Inspección Visual)

Uso actual: **AGRÍCOLA**

Estado de conservación: **BUENO**

Nº de edificaciones: **1**

Superficie aproximada de construcción: **55 m²**

Nº Plantas: **1**

OBSERVACIONES

[Empty box for observations]

AFECCIONES TERRITORIALES

ÁMBITO PROTECCIÓN DE LA VEGA
PEPMF-18AG-14

EXPEDIENTE ADMINISTRATIVO

(A cumplimentar por el Ayto.)

Licencia de Obras

- No solicitada
- Concedida
- Denegada
- Pendiente

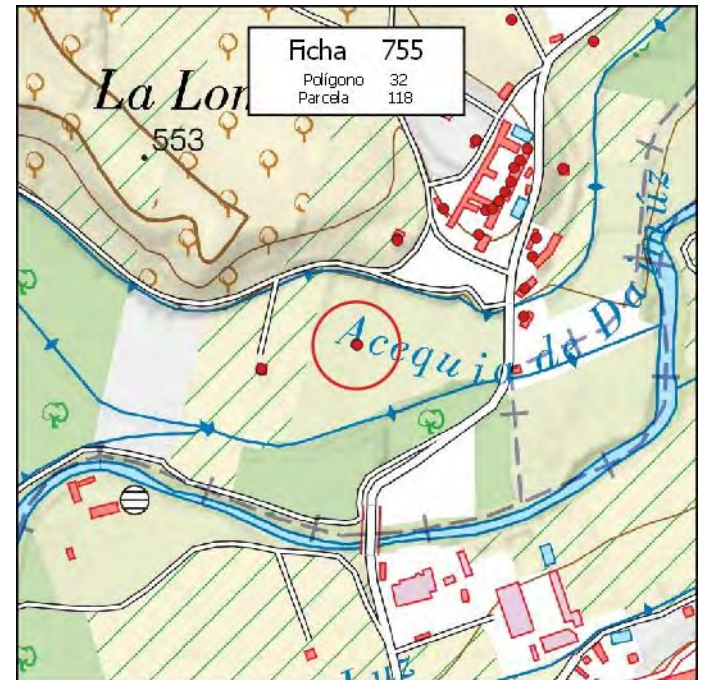
Disciplina Urbanística:

- Expte. restablecimiento orden perturbado
- Expediente de disciplina

Fotografía



Situación



MUNICIPIO: **PINOS PUENTE**

Nº de Ficha: **756**

DATOS CATASTRALES

Polígono: **33**

Paraje: **DAIMUZ BAJO**

Parcela: **5**

Coordenadas UTM (ETRS89)

Superficie: **5,0300 Has.**

X: **424.697**

Y: **4.117.986**

DATOS DE LA EDIFICACIÓN (Según Inspección Visual)

Uso actual: **AGRÍCOLA**

Estado de conservación: **BUENO**

Nº de edificaciones: **1**

Superficie aproximada de construcción: **75 m²**

Nº Plantas: **1**

OBSERVACIONES

AFECCIONES TERRITORIALES

PEPMF-18AG-14

EXPEDIENTE ADMINISTRATIVO

(A cumplimentar por el Ayto.)

Licencia de Obras

- No solicitada
- Concedida
- Denegada
- Pendiente

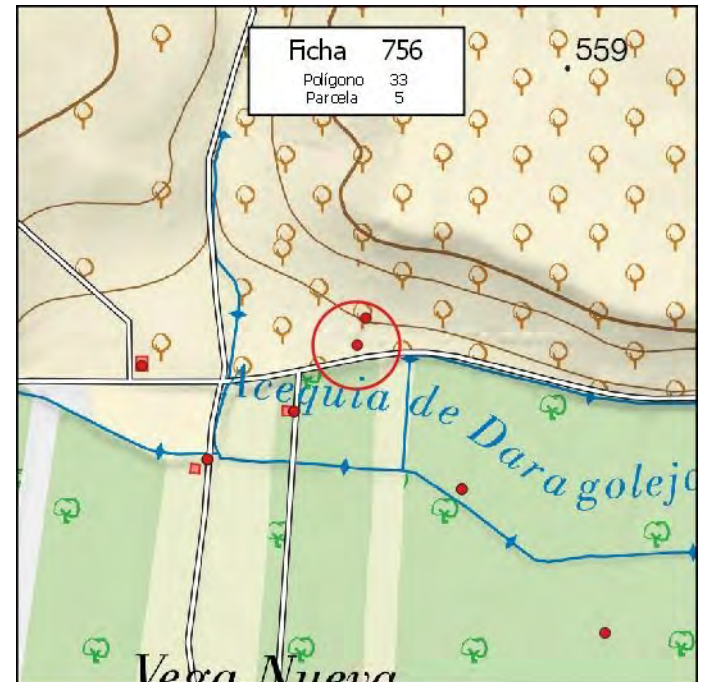
Disciplina Urbanística:

- Expte. restablecimiento orden perturbado
- Expediente de disciplina

Fotografía



Situación



MUNICIPIO: **PINOS PUENTE**

Nº de Ficha: **757**

DATOS CATASTRALES

Polígono: **33**

Paraje: **DAIMUZ BAJO**

Parcela: **5**

Coordenadas UTM (ETRS89)

Superficie: **5,0300 Has.**

X: **424.709**

Y: **4.118.022**

DATOS DE LA EDIFICACIÓN (Según Inspección Visual)

Uso actual: **AGRÍCOLA**

Estado de conservación: **MUY BUENO**

Nº de edificaciones: **1**

Superficie aproximada de construcción: **120 m²**

Nº Plantas: **1**

OBSERVACIONES

[Empty box for observations]

AFECCIONES TERRITORIALES

PEPMF-18AG-14

EXPEDIENTE ADMINISTRATIVO
(A cumplimentar por el Ayto.)

Licencia de Obras

No solicitada

Concedida

Denegada

Pendiente

Disciplina Urbanística:

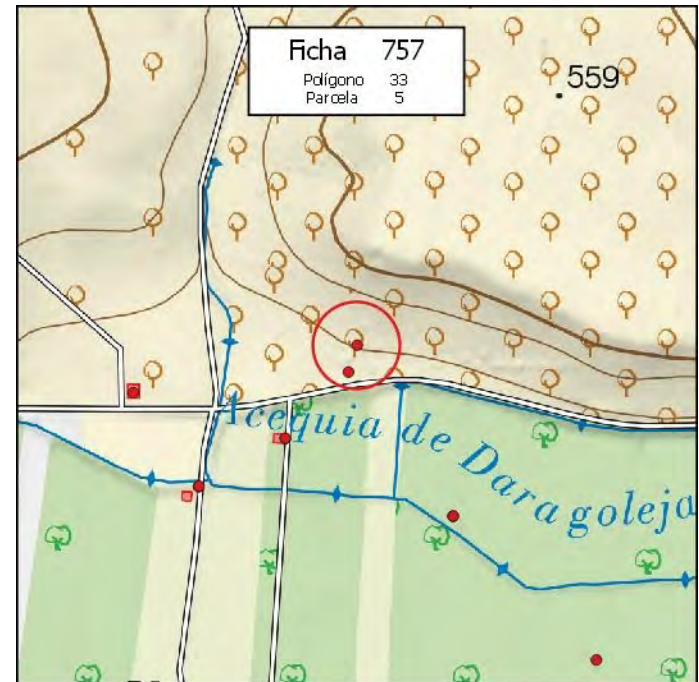
Expte. restablecimiento orden perturbado

Expediente de disciplina

Fotografía



Situación



MUNICIPIO: **PINOS PUENTE**

Nº de Ficha: **758**

DATOS CATASTRALES

Polígono: **33**

Paraje: **DAIMUZ BAJO**

Parcela: **12**

Coordenadas UTM (ETRS89)

Superficie: **2,1900 Has.**

X: **425.200**

Y: **4.118.015**

DATOS DE LA EDIFICACIÓN (Según Inspección Visual)

Uso actual: **AGRÍCOLA**

Estado de conservación: **BUENO**

Nº de edificaciones: **1**

Superficie aproximada de construcción: **6 m²**

Nº Plantas: **1**

OBSERVACIONES

AFECCIONES TERRITORIALES

PEPMF-18AG-14

EXPEDIENTE ADMINISTRATIVO

(A cumplimentar por el Ayto.)

Licencia de Obras

- No solicitada
- Concedida
- Denegada
- Pendiente

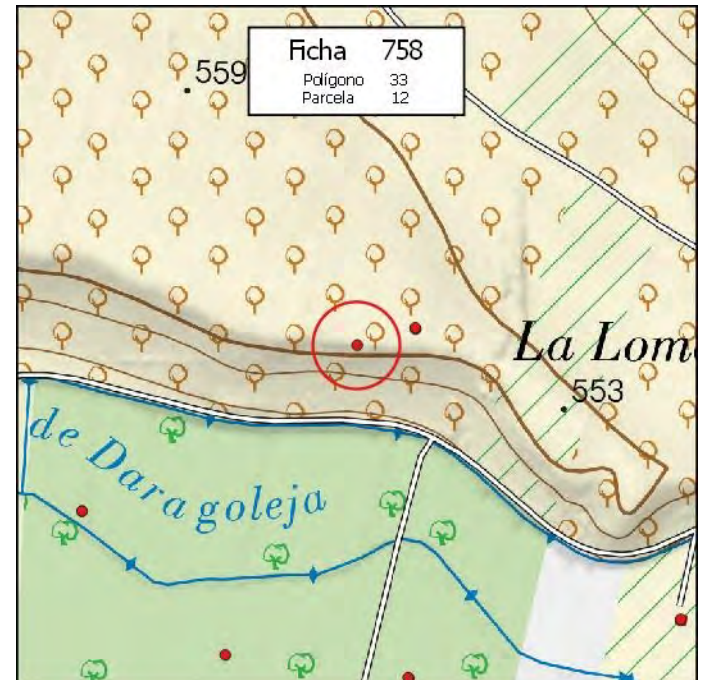
Disciplina Urbanística:

- Expte. restablecimiento orden perturbado
- Expediente de disciplina

Fotografía



Situación



MUNICIPIO: **PINOS PUENTE**

Nº de Ficha: **759**

DATOS CATASTRALES

Polígono: **33**

Paraje: **DAIMUZ BAJO**

Parcela: **12**

Coordenadas UTM (ETRS89)

Superficie: **2,1900 Has.**

X: **425.314**

Y: **4.118.353**

DATOS DE LA EDIFICACIÓN (Según Inspección Visual)

Uso actual: **AGRÍCOLA**

Estado de conservación: **BUENO**

Nº de edificaciones: **1**

Superficie aproximada de construcción: **14 m²**

Nº Plantas: **1**

OBSERVACIONES

MÁS CASETA DE 6 M2

AFECCIONES TERRITORIALES

PEPMF-18AG-14

EXPEDIENTE ADMINISTRATIVO

(A cumplimentar por el Ayto.)

Licencia de Obras

- No solicitada
- Concedida
- Denegada
- Pendiente

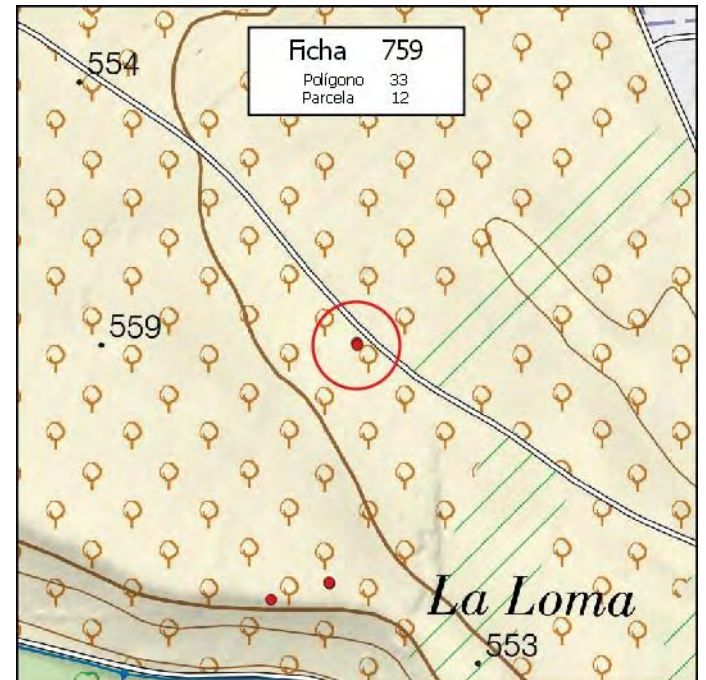
Disciplina Urbanística:

- Expte. restablecimiento orden perturbado
- Expediente de disciplina

Fotografía



Situación



MUNICIPIO: **PINOS PUENTE**

Nº de Ficha: **760**

DATOS CATASTRALES

Polígono: **33**

Paraje: **DAIMUZ BAJO**

Parcela: **13**

Coordenadas UTM (ETRS89)

Superficie: **2,8700 Has.**

X: **425.277**

Y: **4.118.036**

DATOS DE LA EDIFICACIÓN (Según Inspección Visual)

Uso actual: **AGRÍCOLA**

Estado de conservación: **BUENO**

Nº de edificaciones: **1**

Superficie aproximada de construcción: **20 m²**

Nº Plantas: **1**

OBSERVACIONES

AFECCIONES TERRITORIALES

PEPMF-18AG-14

EXPEDIENTE ADMINISTRATIVO

(A cumplimentar por el Ayto.)

Licencia de Obras

- No solicitada
- Concedida
- Denegada
- Pendiente

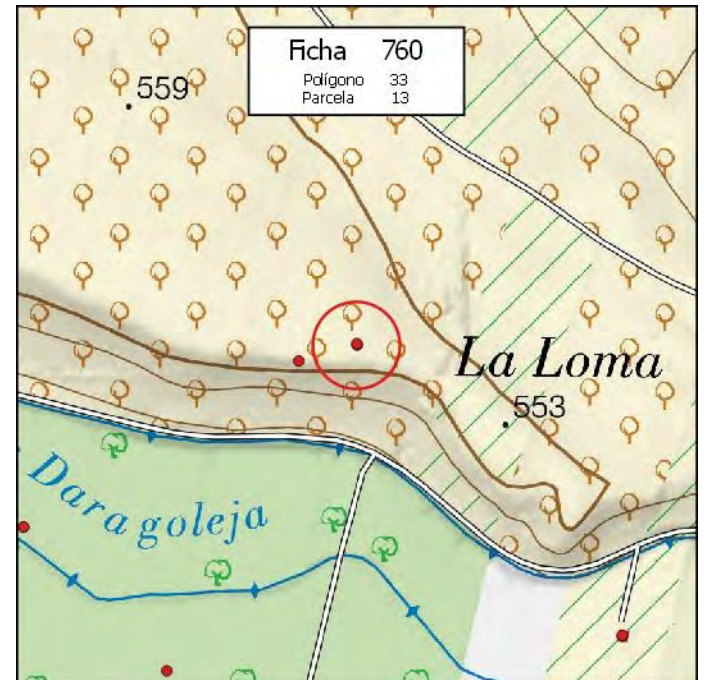
Disciplina Urbanística:

- Expte. restablecimiento orden perturbado
- Expediente de disciplina

Fotografía



Situación



MUNICIPIO: **PINOS PUENTE**

Nº de Ficha: **761**

DATOS CATASTRALES

Polígono: **33**

Paraje: **DAIMUZ BAJO**

Parcela: **13**

Coordenadas UTM (ETRS89)

Superficie: **2,8700 Has.**

X: **425.277**

Y: **4.118.038**

DATOS DE LA EDIFICACIÓN (Según Inspección Visual)

Uso actual: **AGRÍCOLA**

Estado de conservación: **BUENO**

Nº de edificaciones: **1**

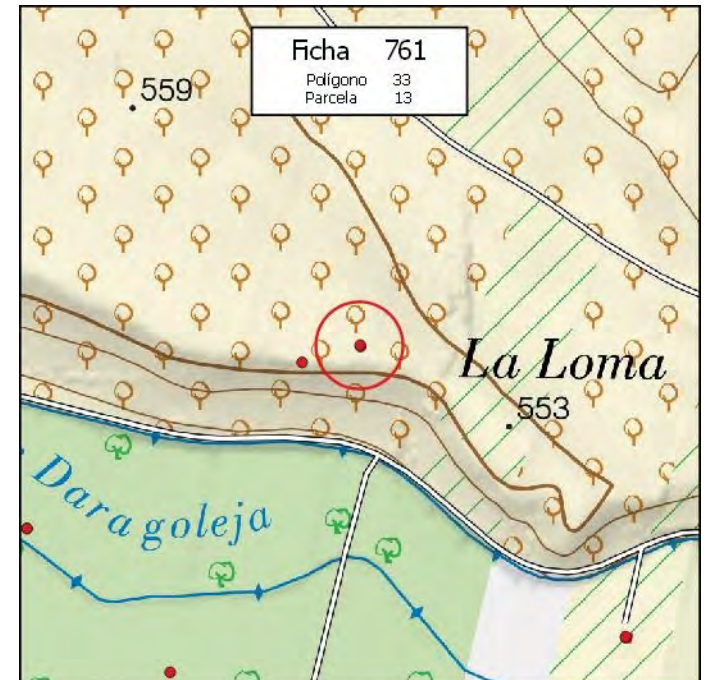
Superficie aproximada de construcción: **15 m²**

Nº Plantas: **1**

Fotografía



Situación



OBSERVACIONES

Empty box for observations.

AFECCIONES TERRITORIALES

PEPMF-18AG-14

EXPEDIENTE ADMINISTRATIVO

(A cumplimentar por el Ayto.)

Licencia de Obras

- No solicitada
- Concedida
- Denegada
- Pendiente

Disciplina Urbanística:

- Expte. restablecimiento orden perturbado
- Expediente de disciplina

MUNICIPIO: **PINOS PUENTE**

Nº de Ficha: **762**

DATOS CATASTRALES

Polígono: **33**

Paraje: **DAIMUZ BAJO**

Parcela: **23**

Coordenadas UTM (ETRS89)

Superficie: **3,0000 Has.**

X: **425.808**

Y: **4.117.824**

DATOS DE LA EDIFICACIÓN (Según Inspección Visual)

Uso actual: **PÚBLICO**

Estado de conservación: **BUENO**

Nº de edificaciones: **1**

Superficie aproximada de construcción: **20 m²**

Nº Plantas: **1**

OBSERVACIONES

MÁS NAVE DE 40 M2

AFECCIONES TERRITORIALES

PEPMF-18AG-14

EXPEDIENTE ADMINISTRATIVO

(A cumplimentar por el Ayto.)

Licencia de Obras

- No solicitada
- Concedida
- Denegada
- Pendiente

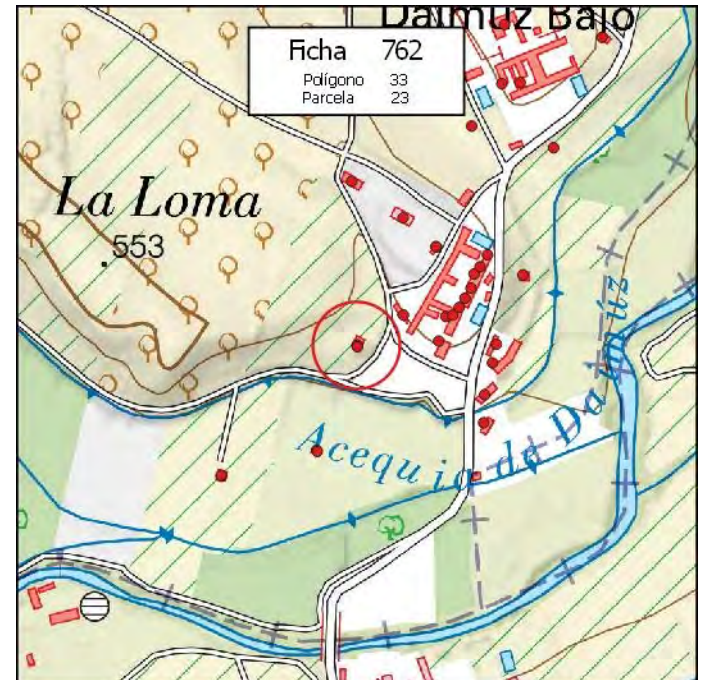
Disciplina Urbanística:

- Expte. restablecimiento orden perturbado
- Expediente de disciplina

Fotografía



Situación



MUNICIPIO: **PINOS PUENTE**

Nº de Ficha: **763**

DATOS CATASTRALES

Polígono: **33**

Paraje: **DAIMUZ BAJO**

Parcela: **23**

Coordenadas UTM (ETRS89)

Superficie: **3,0000 Has.**

X: **425.808**

Y: **4.117.822**

DATOS DE LA EDIFICACIÓN (Según Inspección Visual)

Uso actual: **PÚBLICO**

Estado de conservación: **MUY BUENO**

Nº de edificaciones: **1**

Superficie aproximada de construcción: **25 m²**

Nº Plantas: **1**

OBSERVACIONES

AFECCIONES TERRITORIALES

PEPMF-18AG-14

EXPEDIENTE ADMINISTRATIVO

(A cumplimentar por el Ayto.)

Licencia de Obras

- No solicitada
- Concedida
- Denegada
- Pendiente

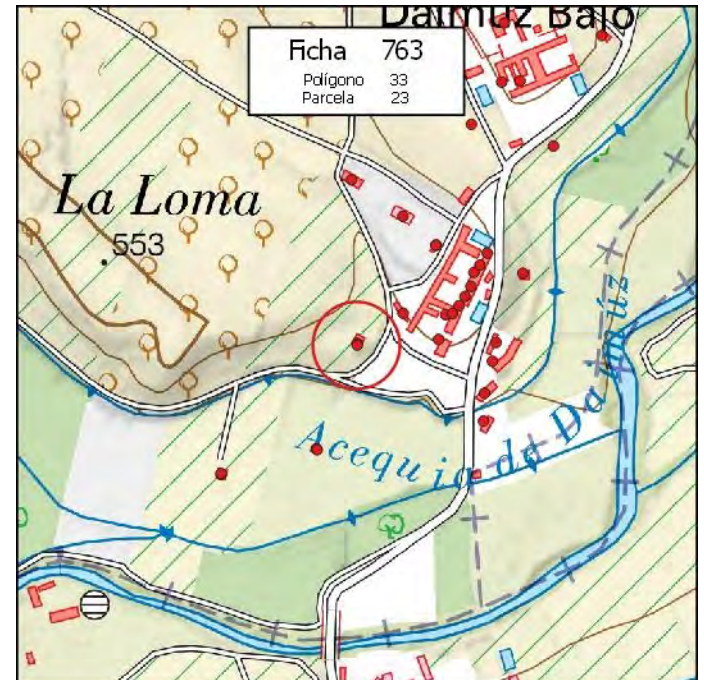
Disciplina Urbanística:

- Expte. restablecimiento orden perturbado
- Expediente de disciplina

Fotografía



Situación



MUNICIPIO: **PINOS PUENTE**

Nº de Ficha: **764**

DATOS CATASTRALES

Polígono: **34**

Paraje: **SALADO**

Parcela: **1**

Coordenadas UTM (ETRS89)

Superficie: **42,5100 Has.**

X: **423.771**

Y: **4.118.088**

DATOS DE LA EDIFICACIÓN (Según Inspección Visual)

Uso actual: **RESID-AGRÍCOLA**

Estado de conservación: **MUY BUENO**

Nº de edificaciones: **1**

Superficie aproximada de construcción: **155 m²**

Nº Plantas: **1**

OBSERVACIONES

MÁS NAVE DE 800 M2

AFECCIONES TERRITORIALES

PEPMF-18AG-14

EXPEDIENTE ADMINISTRATIVO

(A cumplimentar por el Ayto.)

Licencia de Obras

- No solicitada
- Concedida
- Denegada
- Pendiente

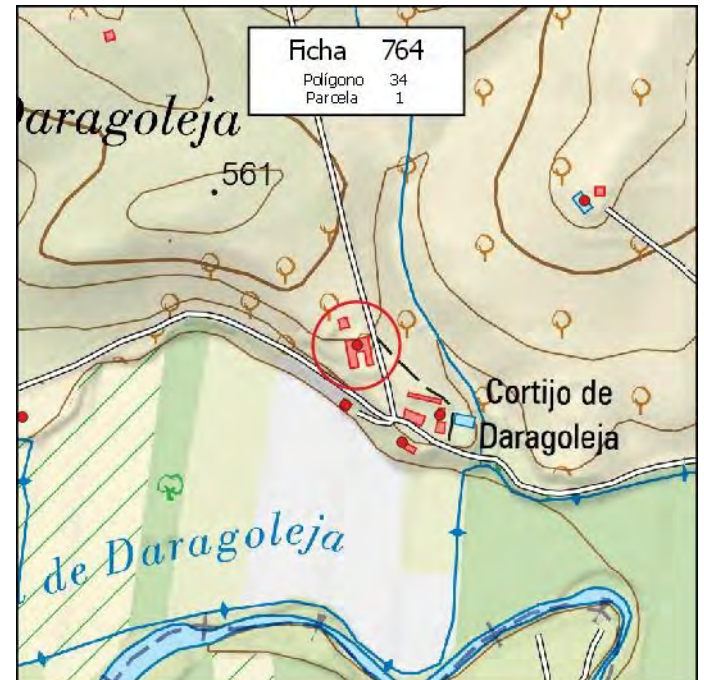
Disciplina Urbanística:

- Expte. restablecimiento orden perturbado
- Expediente de disciplina

Fotografía



Situación



MUNICIPIO: **PINOS PUENTE**

Nº de Ficha: **765**

DATOS CATASTRALES

Polígono: **34**

Paraje: **ROMPEDIZO**

Parcela: **3**

Coordenadas UTM (ETRS89)

Superficie: **1,8700 Has.**

X: **423.426**

Y: **4.119.091**

DATOS DE LA EDIFICACIÓN (Según Inspección Visual)

Uso actual: **AGRÍCOLA**

Estado de conservación: **BUENO**

Nº de edificaciones: **1**

Superficie aproximada de construcción: **30 m²**

Nº Plantas: **1**

OBSERVACIONES

AFECCIONES TERRITORIALES

PEPMF-18AG-14

EXPEDIENTE ADMINISTRATIVO

(A cumplimentar por el Ayto.)

Licencia de Obras

- No solicitada
- Concedida
- Denegada
- Pendiente

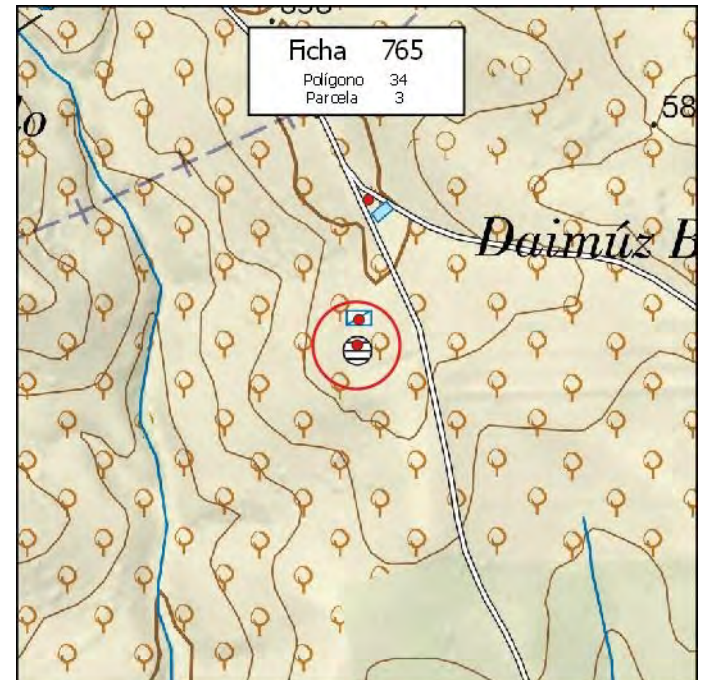
Disciplina Urbanística:

- Expte. restablecimiento orden perturbado
- Expediente de disciplina

Fotografía



Situación



MUNICIPIO: **PINOS PUENTE**

Nº de Ficha: **766**

DATOS CATASTRALES

Polígono: **34**

Paraje: **ROMPEDIZO**

Parcela: **4**

Coordenadas UTM (ETRS89)

Superficie: **0,9200 Has.**

X: **423.428**

Y: **4.119.124**

DATOS DE LA EDIFICACIÓN (Según Inspección Visual)

Uso actual: **AGRÍCOLA**

Estado de conservación: **MUY BUENO**

Nº de edificaciones: **1**

Superficie aproximada de construcción: **200 m²**

Nº Plantas: **1**

OBSERVACIONES

AFECCIONES TERRITORIALES

PEPMF-18AG-14

EXPEDIENTE ADMINISTRATIVO

(A cumplimentar por el Ayto.)

Licencia de Obras

- No solicitada
- Concedida
- Denegada
- Pendiente

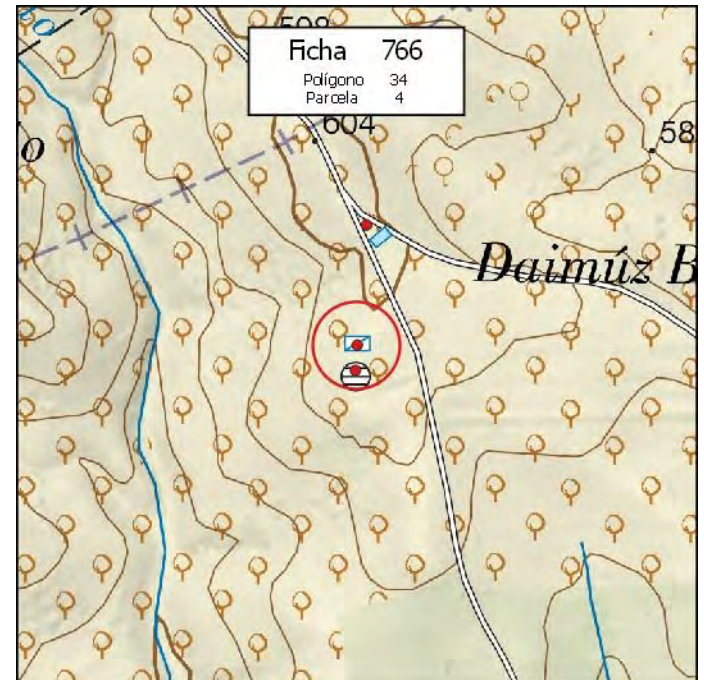
Disciplina Urbanística:

- Expte. restablecimiento orden perturbado
- Expediente de disciplina

Fotografía



Situación



MUNICIPIO: **PINOS PUENTE**

Nº de Ficha: **767**

DATOS CATASTRALES

Polígono: **34**

Paraje: **LOS TABLAZOS**

Parcela: **7**

Coordenadas UTM (ETRS89)

Superficie: **5,2300 Has.**

X: **423.441**

Y: **4.119.284**

DATOS DE LA EDIFICACIÓN (Según Inspección Visual)

Uso actual: **AGRÍCOLA**

Estado de conservación: **MUY BUENO**

Nº de edificaciones: **1**

Superficie aproximada de construcción: **30 m²**

Nº Plantas: **1**

OBSERVACIONES

AFECCIONES TERRITORIALES

PEPMF-18AG-14

EXPEDIENTE ADMINISTRATIVO

(A cumplimentar por el Ayto.)

Licencia de Obras

- No solicitada
- Concedida
- Denegada
- Pendiente

Disciplina Urbanística:

- Expte. restablecimiento orden perturbado
- Expediente de disciplina

Fotografía



Situación



MUNICIPIO: **PINOS PUENTE**

Nº de Ficha: **768**

DATOS CATASTRALES

Polígono: **34**

Paraje: **LOS TEJARES**

Parcela: **18**

Coordenadas UTM (ETRS89)

Superficie: **11,2100 Has.**

X: **424.412**

Y: **4.117.959**

DATOS DE LA EDIFICACIÓN (Según Inspección Visual)

Uso actual: **RESID-AGRÍCOLA**

Estado de conservación: **MUY BUENO**

Nº de edificaciones: **1**

Superficie aproximada de construcción: **275 m²**

Nº Plantas: **1**

OBSERVACIONES

AFECCIONES TERRITORIALES

PEPMF-18AG-14

EXPEDIENTE ADMINISTRATIVO

(A cumplimentar por el Ayto.)

Licencia de Obras

- No solicitada
- Concedida
- Denegada
- Pendiente

Disciplina Urbanística:

- Expte. restablecimiento orden perturbado
- Expediente de disciplina

Fotografía



Situación



MUNICIPIO: **PINOS PUENTE**

Nº de Ficha: **769**

DATOS CATASTRALES

Polígono: **34**

Paraje: **LOS TEJARES**

Parcela: **19**

Coordenadas UTM (ETRS89)

Superficie: **1,1900 Has.**

X: **424.071**

Y: **4.118.280**

DATOS DE LA EDIFICACIÓN (Según Inspección Visual)

Uso actual: **AGRÍCOLA**

Estado de conservación: **MUY BUENO**

Nº de edificaciones: **1**

Superficie aproximada de construcción: **350 m²**

Nº Plantas: **1**

OBSERVACIONES

MÁS CASETA DE 25 M2

AFECCIONES TERRITORIALES

PEPMF-18AG-14

EXPEDIENTE ADMINISTRATIVO

(A cumplimentar por el Ayto.)

Licencia de Obras

- No solicitada
- Concedida
- Denegada
- Pendiente

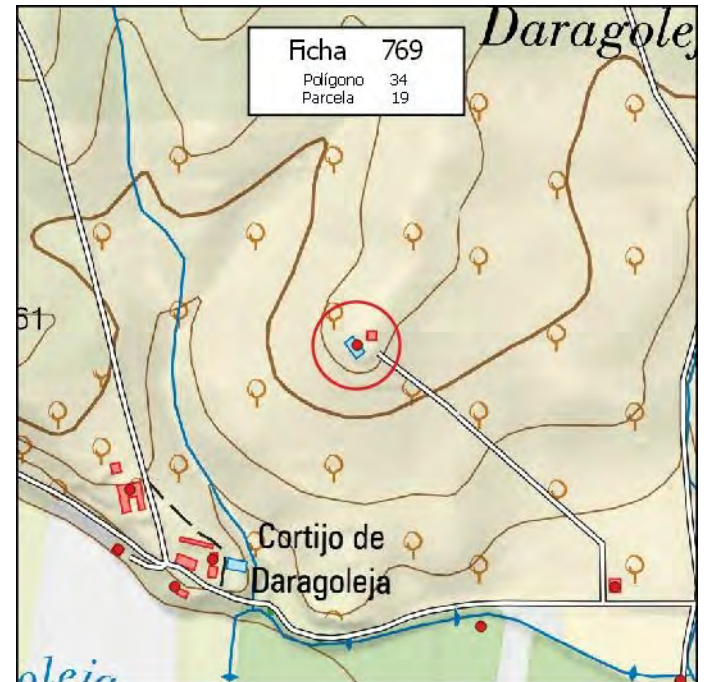
Disciplina Urbanística:

- Expte. restablecimiento orden perturbado
- Expediente de disciplina

Fotografía



Situación



MUNICIPIO: **PINOS PUENTE**

Nº de Ficha: **770**

DATOS CATASTRALES

Polígono: **34**

Paraje: **CERRO DE SANTA ANA**

Parcela: **21**

Coordenadas UTM (ETRS89)

Superficie: **1,1000 Has.**

X: **423.880** Y: **4.117.995**

DATOS DE LA EDIFICACIÓN (Según Inspección Visual)

Uso actual: **RESID-AGRÍCOLA**

Estado de conservación: **BUENO**

Nº de edificaciones: **1**

Superficie aproximada de construcción: **400 m²**

Nº Plantas: **1**

OBSERVACIONES

MÁS NAVE DE 800 M2 Y PISCINA DE 25 Y CASETA DE 9 M2

AFECCIONES TERRITORIALES

PEPMF-18AG-14

EXPEDIENTE ADMINISTRATIVO

(A cumplimentar por el Ayto.)

Licencia de Obras

- No solicitada
- Concedida
- Denegada
- Pendiente

Disciplina Urbanística:

- Expte. restablecimiento orden perturbado
- Expediente de disciplina

Fotografía



Situación



MUNICIPIO: **PINOS PUENTE**

Nº de Ficha: **771**

DATOS CATASTRALES

Polígono: **35**

Paraje: **LOMA DEL CONEJO**

Parcela: **8**

Coordenadas UTM (ETRS89)

Superficie: **0,3000 Has.**

X: **422.230** Y: **4.118.363**

DATOS DE LA EDIFICACIÓN (Según Inspección Visual)

Uso actual: **RESID-AGRÍCOLA**

Estado de conservación: **MUY BUENO**

Nº de edificaciones: **1**

Superficie aproximada de construcción: **220 m²**

Nº Plantas: **1**

OBSERVACIONES

MÁS PISCINA DE 30 M2

AFECCIONES TERRITORIALES

PEPMF-18AG-14

EXPEDIENTE ADMINISTRATIVO

(A cumplimentar por el Ayto.)

Licencia de Obras

- No solicitada
- Concedida
- Denegada
- Pendiente

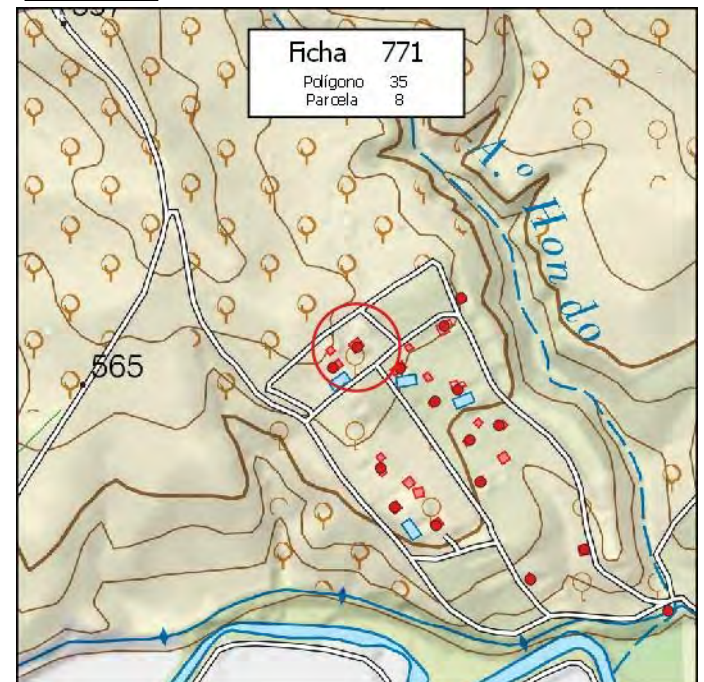
Disciplina Urbanística:

- Expte. restablecimiento orden perturbado
- Expediente de disciplina

Fotografía



Situación



MUNICIPIO: **PINOS PUENTE**

Nº de Ficha: **772**

DATOS CATASTRALES

Polígono: **35**

Paraje: **LOMA DEL CONEJO**

Parcela: **10**

Coordenadas UTM (ETRS89)

Superficie: **0,1600 Has.**

X: **422.197** Y: **4.118.336**

DATOS DE LA EDIFICACIÓN (Según Inspección Visual)

Uso actual: **RESID-AGRÍCOLA**

Estado de conservación: **MUY BUENO**

Nº de edificaciones: **1**

Superficie aproximada de construcción: **180 m²**

Nº Plantas: **1**

OBSERVACIONES

AFECCIONES TERRITORIALES

PEPMF-18AG-14

EXPEDIENTE ADMINISTRATIVO

(A cumplimentar por el Ayto.)

Licencia de Obras

- No solicitada
- Concedida
- Denegada
- Pendiente

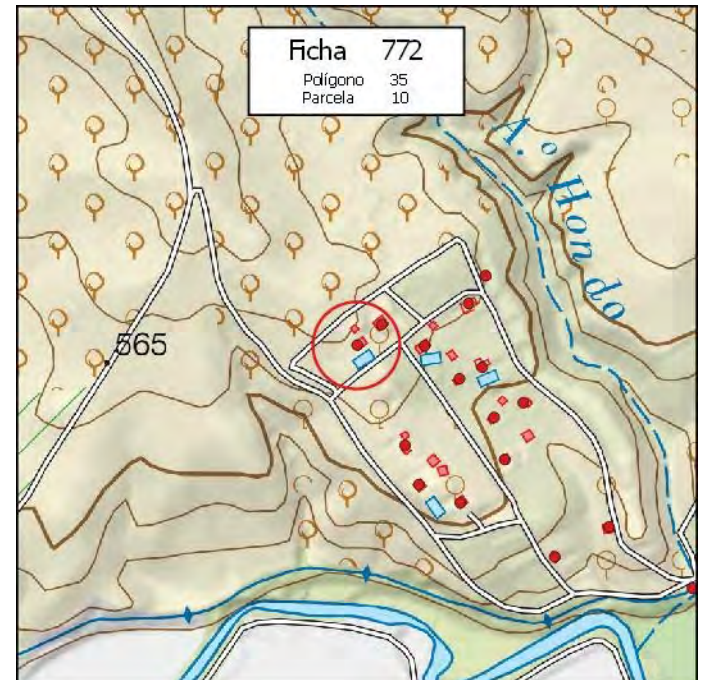
Disciplina Urbanística:

- Expte. restablecimiento orden perturbado
- Expediente de disciplina

Fotografía



Situación



MUNICIPIO: **PINOS PUENTE**

Nº de Ficha: **773**

DATOS CATASTRALES

Polígono: **35**

Paraje: **LOMA DEL CONEJO**

Parcela: **18**

Coordenadas UTM (ETRS89)

Superficie: **0,3200 Has.**

X: **422.334**

Y: **4.118.126**

DATOS DE LA EDIFICACIÓN (Según Inspección Visual)

Uso actual: **RESID-AGRÍCOLA**

Estado de conservación: **BUENO**

Nº de edificaciones: **1**

Superficie aproximada de construcción: **75 m²**

Nº Plantas: **1**

OBSERVACIONES

MÁS PISCINA DE 30 M2

AFECCIONES TERRITORIALES

PEPMF-18AG-14

EXPEDIENTE ADMINISTRATIVO

(A cumplimentar por el Ayto.)

Licencia de Obras

- No solicitada
- Concedida
- Denegada
- Pendiente

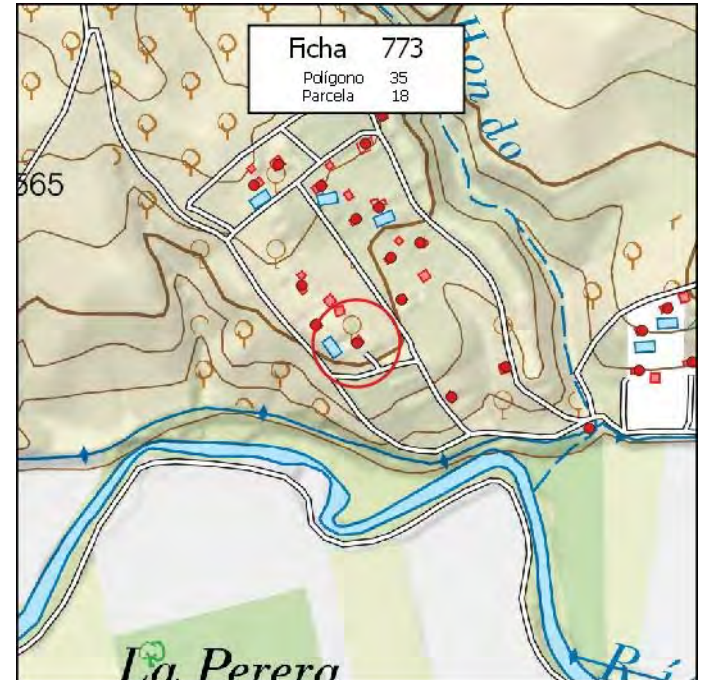
Disciplina Urbanística:

- Expte. restablecimiento orden perturbado
- Expediente de disciplina

Fotografía



Situación



MUNICIPIO: **PINOS PUENTE**

Nº de Ficha: **774**

DATOS CATASTRALES

Polígono: **35**

Paraje: **LOMA DEL CONEJO**

Parcela: **19**

Coordenadas UTM (ETRS89)

Superficie: **0,3300 Has.**

X: **422.279**

Y: **4.118.151**

DATOS DE LA EDIFICACIÓN (Según Inspección Visual)

Uso actual: **RESID-AGRÍCOLA**

Estado de conservación: **MUY BUENO**

Nº de edificaciones: **1**

Superficie aproximada de construcción: **85 m²**

Nº Plantas: **1**

OBSERVACIONES

MÁS PISCINA DE 30 M2

AFECCIONES TERRITORIALES

PEPMF-18AG-14

EXPEDIENTE ADMINISTRATIVO

(A cumplimentar por el Ayto.)

Licencia de Obras

- No solicitada
- Concedida
- Denegada
- Pendiente

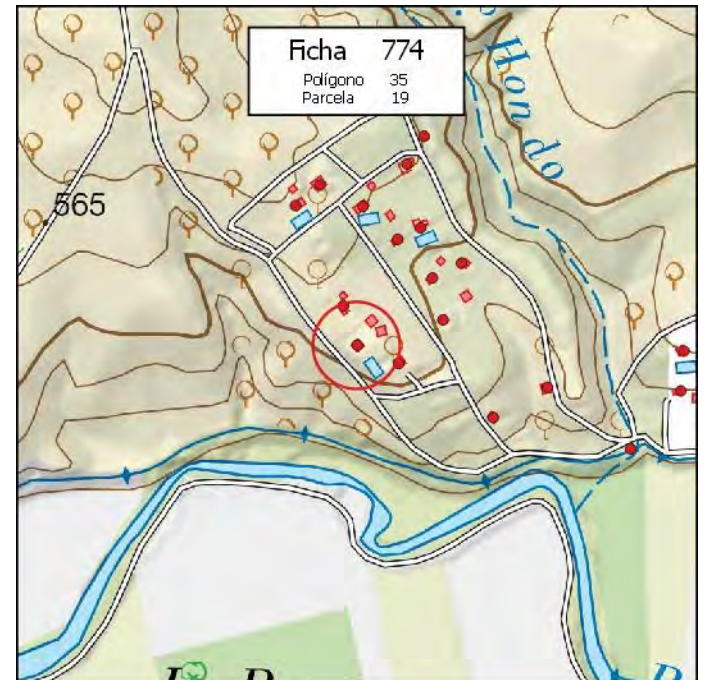
Disciplina Urbanística:

- Expte. restablecimiento orden perturbado
- Expediente de disciplina

Fotografía



Situación



MUNICIPIO: **PINOS PUENTE**

Nº de Ficha: **775**

DATOS CATASTRALES

Polígono: **35**

Paraje: **LOMA DEL CONEJO**

Parcela: **20**

Coordenadas UTM (ETRS89)

Superficie: **0,3500 Has.**

X: **422.261**

Y: **4.118.203**

DATOS DE LA EDIFICACIÓN (Según Inspección Visual)

Uso actual: **RESID-AGRÍCOLA**

Estado de conservación: **MUY BUENO**

Nº de edificaciones: **1**

Superficie aproximada de construcción: **90 m²**

Nº Plantas: **1**

OBSERVACIONES

AFECCIONES TERRITORIALES

PEPMF-18AG-14

EXPEDIENTE ADMINISTRATIVO

(A cumplimentar por el Ayto.)

Licencia de Obras

- No solicitada
- Concedida
- Denegada
- Pendiente

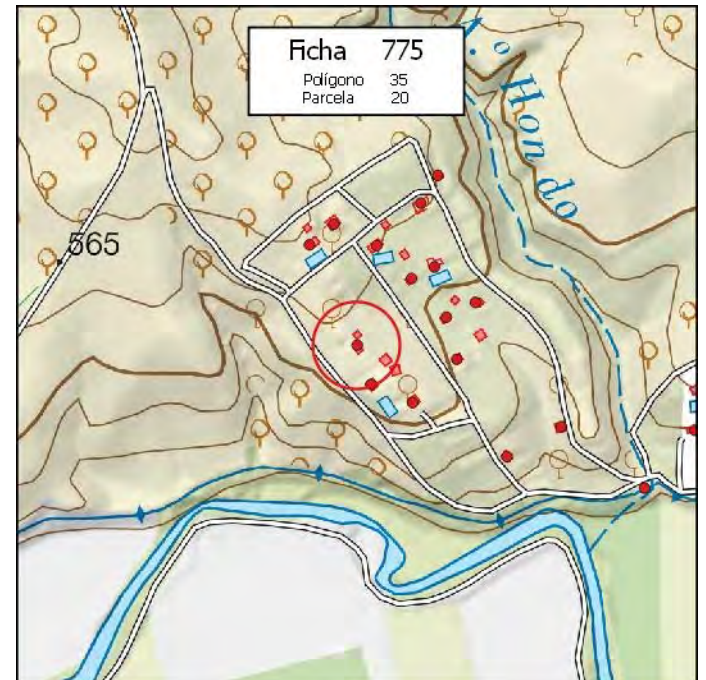
Disciplina Urbanística:

- Expte. restablecimiento orden perturbado
- Expediente de disciplina

Fotografía



Situación



MUNICIPIO: **PINOS PUENTE**

Nº de Ficha: **776**

DATOS CATASTRALES

Polígono: **35**

Paraje: **LOMA DEL CONEJO**

Parcela: **24**

Coordenadas UTM (ETRS89)

Superficie: **0,3500 Has.**

X: **422.287**

Y: **4.118.335**

DATOS DE LA EDIFICACIÓN (Según Inspección Visual)

Uso actual: **RESID-AGRÍCOLA**

Estado de conservación: **MUY BUENO**

Nº de edificaciones: **1**

Superficie aproximada de construcción: **100 m²**

Nº Plantas: **1**

OBSERVACIONES

MÁS ALMACÉN DE 100 Y DOS NAVES DE 40 Y 30 M2

AFECCIONES TERRITORIALES

PEPMF-18AG-14

EXPEDIENTE ADMINISTRATIVO

(A cumplimentar por el Ayto.)

Licencia de Obras

- No solicitada
- Concedida
- Denegada
- Pendiente

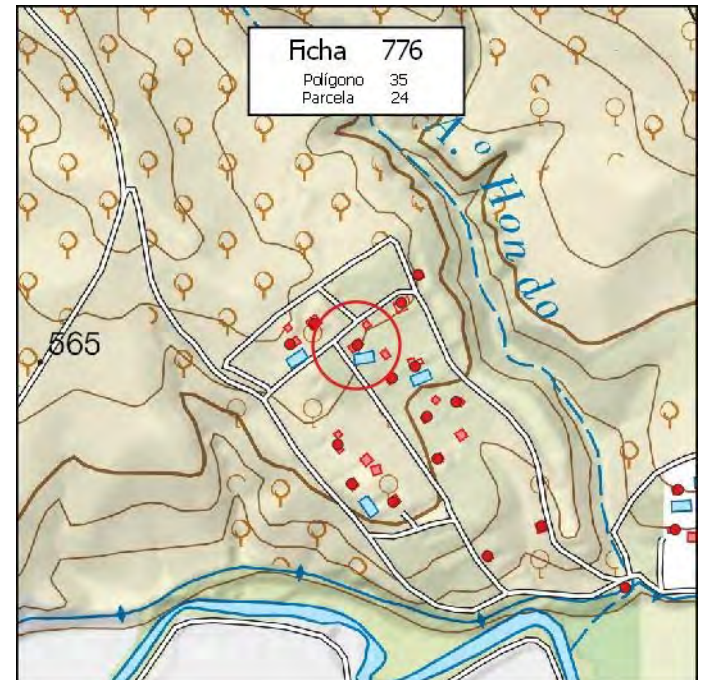
Disciplina Urbanística:

- Expte. restablecimiento orden perturbado
- Expediente de disciplina

Fotografía



Situación



MUNICIPIO: **PINOS PUENTE**

Nº de Ficha: **777**

DATOS CATASTRALES

Polígono: **35**

Paraje: **LOMA DEL CONEJO**

Parcela: **25**

Coordenadas UTM (ETRS89)

Superficie: **0,2900 Has.**

X: **422.333**

Y: **4.118.291**

DATOS DE LA EDIFICACIÓN (Según Inspección Visual)

Uso actual: **RESID-AGRÍCOLA**

Estado de conservación: **BUENO**

Nº de edificaciones: **1**

Superficie aproximada de construcción: **45 m²**

Nº Plantas: **1**

OBSERVACIONES

AFECCIONES TERRITORIALES

PEPMF-18AG-14

EXPEDIENTE ADMINISTRATIVO

(A cumplimentar por el Ayto.)

Licencia de Obras

- No solicitada
- Concedida
- Denegada
- Pendiente

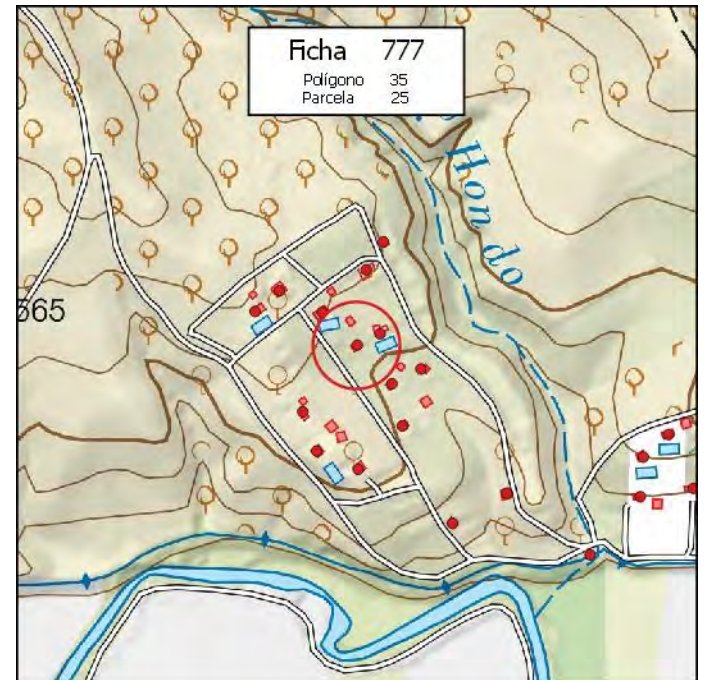
Disciplina Urbanística:

- Expte. restablecimiento orden perturbado
- Expediente de disciplina

Fotografía



Situación



MUNICIPIO: **PINOS PUENTE**

Nº de Ficha: **778**

DATOS CATASTRALES

Polígono: **35**

Paraje: **LOMA DEL CONEJO**

Parcela: **26**

Coordenadas UTM (ETRS89)

Superficie: **0,3100 Has.**

X: **422.379**

Y: **4.118.240**

DATOS DE LA EDIFICACIÓN (Según Inspección Visual)

Uso actual: **RESID-AGRÍCOLA**

Estado de conservación: **MUY BUENO**

Nº de edificaciones: **1**

Superficie aproximada de construcción: **70 m²**

Nº Plantas: **1**

OBSERVACIONES

AFECCIONES TERRITORIALES

PEPMF-18AG-14

EXPEDIENTE ADMINISTRATIVO

(A cumplimentar por el Ayto.)

Licencia de Obras

- No solicitada
- Concedida
- Denegada
- Pendiente

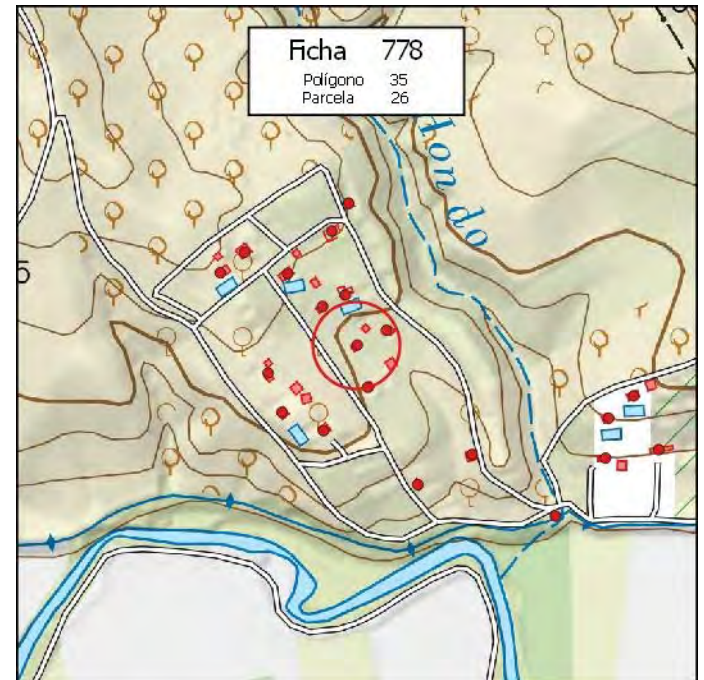
Disciplina Urbanística:

- Expte. restablecimiento orden perturbado
- Expediente de disciplina

Fotografía



Situación



MUNICIPIO: **PINOS PUENTE**

Nº de Ficha: **779**

DATOS CATASTRALES

Polígono: **35**

Paraje: **LOMA DEL CONEJO**

Parcela: **27**

Coordenadas UTM (ETRS89)

Superficie: **0,2800 Has.**

X: **422.392**

Y: **4.118.184**

DATOS DE LA EDIFICACIÓN (Según Inspección Visual)

Uso actual: **RESID-AGRÍCOLA**

Estado de conservación: **MUY BUENO**

Nº de edificaciones: **1**

Superficie aproximada de construcción: **90 m²**

Nº Plantas: **1**

OBSERVACIONES

MÁS NAVE DE 40 M2

AFECCIONES TERRITORIALES

PEPMF-18AG-14

EXPEDIENTE ADMINISTRATIVO

(A cumplimentar por el Ayto.)

Licencia de Obras

- No solicitada
- Concedida
- Denegada
- Pendiente

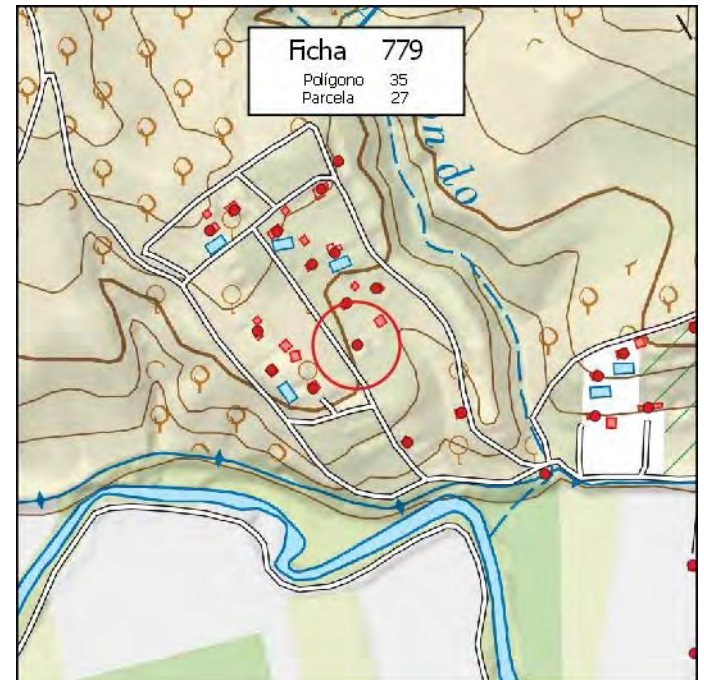
Disciplina Urbanística:

- Expte. restablecimiento orden perturbado
- Expediente de disciplina

Fotografía



Situación



MUNICIPIO: **PINOS PUENTE**

Nº de Ficha: **780**

DATOS CATASTRALES

Polígono: **35**

Paraje: **LOMA DEL CONEJO**

Parcela: **32**

Coordenadas UTM (ETRS89)

Superficie: **0,3200 Has.**

X: **422.459**

Y: **4.118.055**

DATOS DE LA EDIFICACIÓN (Según Inspección Visual)

Uso actual: **AGRÍCOLA**

Estado de conservación: **BUENO**

Nº de edificaciones: **1**

Superficie aproximada de construcción: **40 m²**

Nº Plantas: **1**

OBSERVACIONES

AFECCIONES TERRITORIALES

PEPMF-18AG-14

EXPEDIENTE ADMINISTRATIVO

(A cumplimentar por el Ayto.)

Licencia de Obras

- No solicitada
- Concedida
- Denegada
- Pendiente

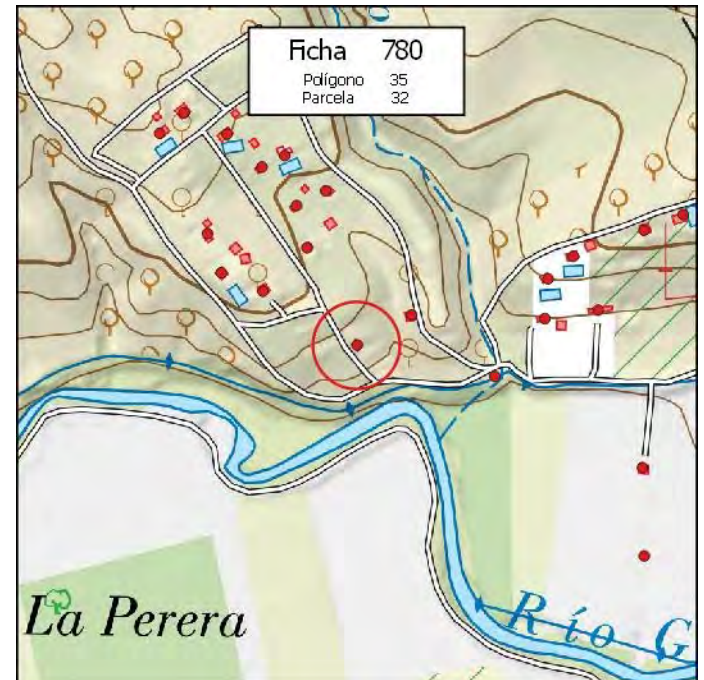
Disciplina Urbanística:

- Expte. restablecimiento orden perturbado
- Expediente de disciplina

Fotografía



Situación



MUNICIPIO: **PINOS PUENTE**

Nº de Ficha: **781**

DATOS CATASTRALES

Polígono: **35**

Paraje: **LOMA DEL CONEJO**

Parcela: **34**

Coordenadas UTM (ETRS89)

Superficie: **1,1000 Has.**

X: **422.531**

Y: **4.118.095**

DATOS DE LA EDIFICACIÓN (Según Inspección Visual)

Uso actual: **AGRÍCOLA**

Estado de conservación: **MALO**

Nº de edificaciones: **1**

Superficie aproximada de construcción: **22 m²**

Nº Plantas: **1**

OBSERVACIONES

Empty text box for observations.

AFECCIONES TERRITORIALES

PEPMF-18AG-14

EXPEDIENTE ADMINISTRATIVO

(A cumplimentar por el Ayto.)

Licencia de Obras

- No solicitada
- Concedida
- Denegada
- Pendiente

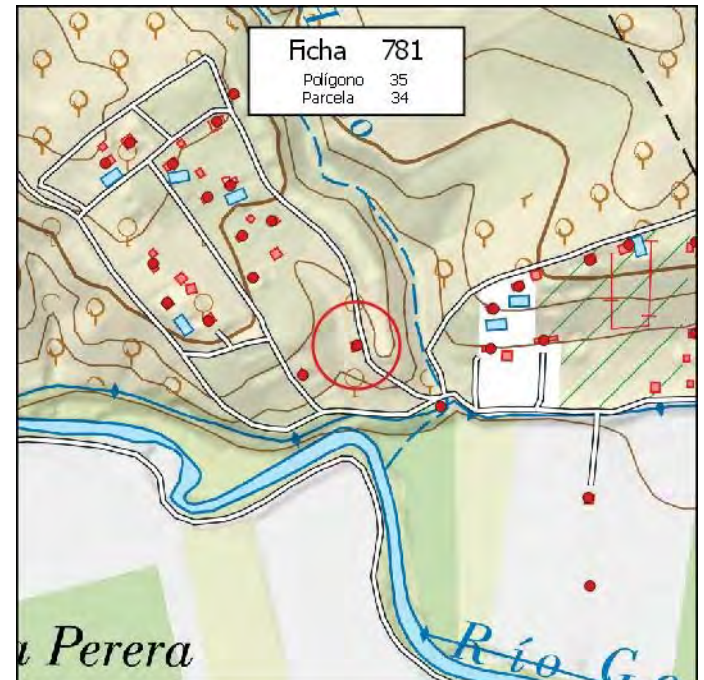
Disciplina Urbanística:

- Expte. restablecimiento orden perturbado
- Expediente de disciplina

Fotografía



Situación



MUNICIPIO: **PINOS PUENTE**

Nº de Ficha: **782**

DATOS CATASTRALES

Polígono: **35**

Paraje: **LOMA DEL CONEJO**

Parcela: **35**

Coordenadas UTM (ETRS89)

Superficie: **0,3700 Has.**

X: **422.417**

Y: **4.118.259**

DATOS DE LA EDIFICACIÓN (Según Inspección Visual)

Uso actual: **RESID-AGRÍCOLA**

Estado de conservación: **BUENO**

Nº de edificaciones: **1**

Superficie aproximada de construcción: **80 m²**

Nº Plantas: **1**

OBSERVACIONES

AFECCIONES TERRITORIALES

PEPMF-18AG-14

EXPEDIENTE ADMINISTRATIVO

(A cumplimentar por el Ayto.)

Licencia de Obras

- No solicitada
- Concedida
- Denegada
- Pendiente

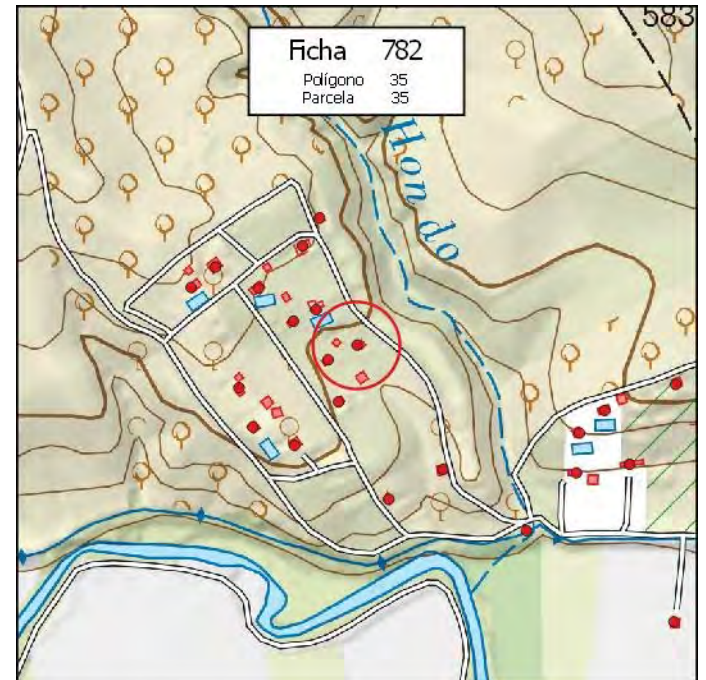
Disciplina Urbanística:

- Expte. restablecimiento orden perturbado
- Expediente de disciplina

Fotografía



Situación



MUNICIPIO: **PINOS PUENTE**

Nº de Ficha: **783**

DATOS CATASTRALES

Polígono: **35**

Paraje: **LOMA DEL CONEJO**

Parcela: **36**

Coordenadas UTM (ETRS89)

Superficie: **0,3500 Has.**

X: **422.363**

Y: **4.118.306**

DATOS DE LA EDIFICACIÓN (Según Inspección Visual)

Uso actual: **RESID-AGRÍCOLA**

Estado de conservación: **MUY BUENO**

Nº de edificaciones: **1**

Superficie aproximada de construcción: **140 m²**

Nº Plantas: **1**

OBSERVACIONES

MÁS PISCINA DE 30 M2

AFECCIONES TERRITORIALES

PEPMF-18AG-14

EXPEDIENTE ADMINISTRATIVO

(A cumplimentar por el Ayto.)

Licencia de Obras

- No solicitada
- Concedida
- Denegada
- Pendiente

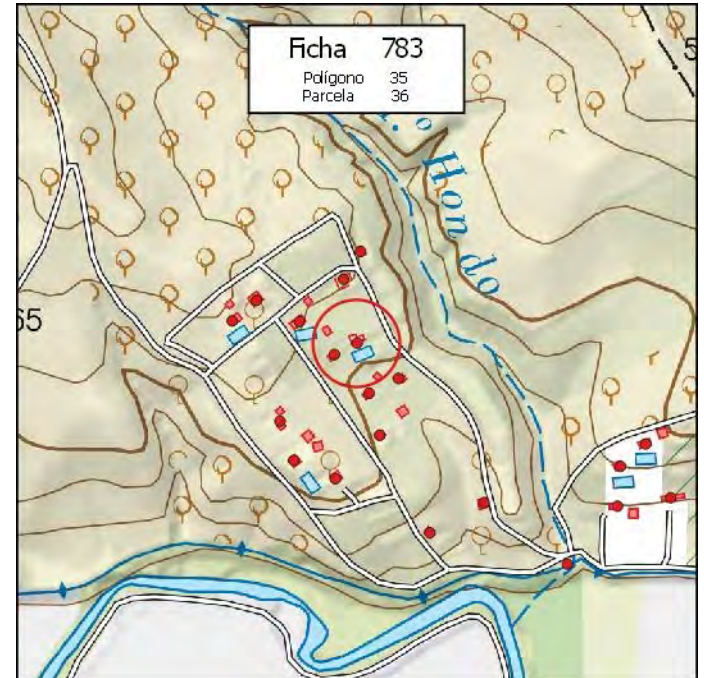
Disciplina Urbanística:

- Expte. restablecimiento orden perturbado
- Expediente de disciplina

Fotografía



Situación



MUNICIPIO: **PINOS PUENTE**

Nº de Ficha: **784**

DATOS CATASTRALES

Polígono: **35**

Paraje: **LOMA DEL CONEJO**

Parcela: **38**

Coordenadas UTM (ETRS89)

Superficie: **0,3200 Has.**

X: **422.345**

Y: **4.118.391**

DATOS DE LA EDIFICACIÓN (Según Inspección Visual)

Uso actual: **RESID-AGRÍCOLA**

Estado de conservación: **EN CONSTRUCCIÓN**

Nº de edificaciones: **1**

Superficie aproximada de construcción: **175 m²**

Nº Plantas: **1**

Fotografía



OBSERVACIONES

Empty box for observations.

AFECCIONES TERRITORIALES

PEPMF-18AG-14

EXPEDIENTE ADMINISTRATIVO

(A cumplimentar por el Ayto.)

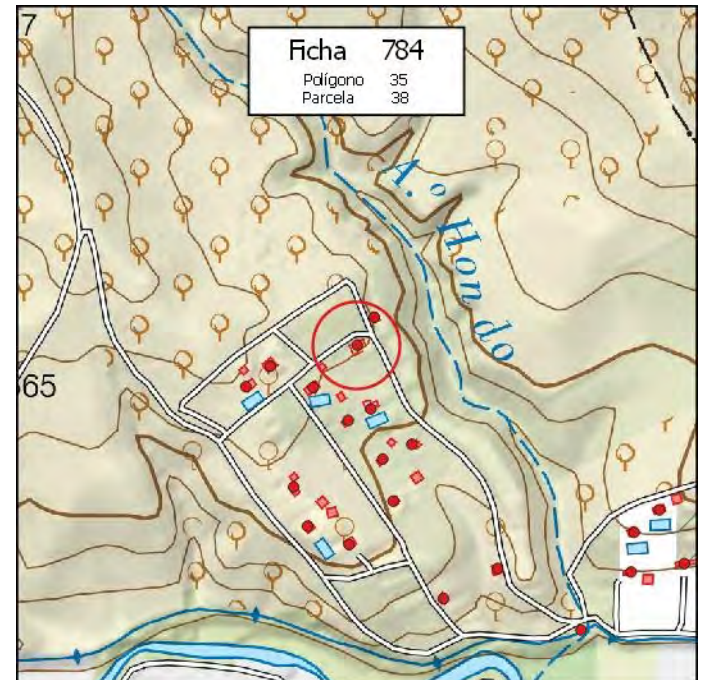
Licencia de Obras

- No solicitada
- Concedida
- Denegada
- Pendiente

Disciplina Urbanística:

- Expte. restablecimiento orden perturbado
- Expediente de disciplina

Situación



MUNICIPIO: **PINOS PUENTE**

Nº de Ficha: **785**

DATOS CATASTRALES

Polígono: **35**

Paraje: **LOMA DEL CONEJO**

Parcela: **39**

Coordenadas UTM (ETRS89)

Superficie: **1,9900 Has.**

X: **422.367**

Y: **4.118.428**

DATOS DE LA EDIFICACIÓN (Según Inspección Visual)

Uso actual: **RESID-AGRÍCOLA**

Estado de conservación: **REGULAR**

Nº de edificaciones: **1**

Superficie aproximada de construcción: **90 m²**

Nº Plantas: **1**

OBSERVACIONES

AFECCIONES TERRITORIALES

PEPMF-18AG-14

EXPEDIENTE ADMINISTRATIVO

(A cumplimentar por el Ayto.)

Licencia de Obras

- No solicitada
- Concedida
- Denegada
- Pendiente

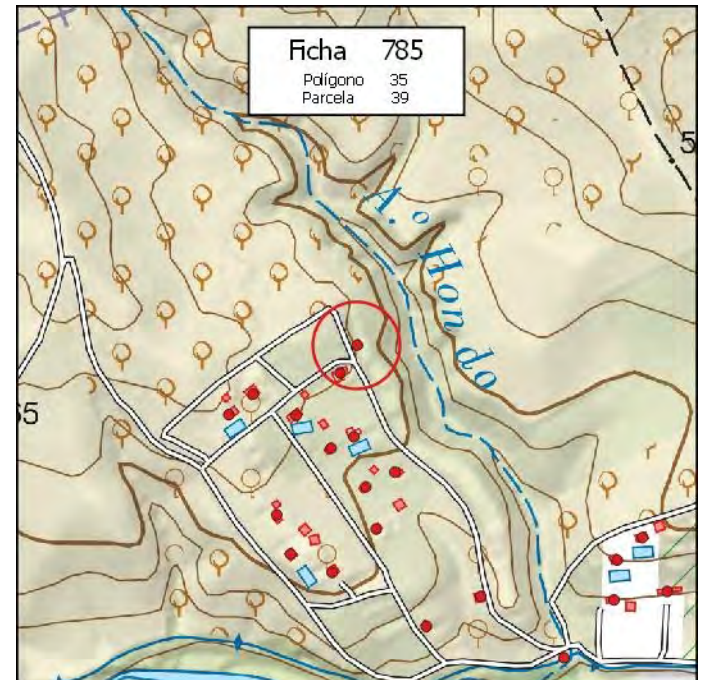
Disciplina Urbanística:

- Expte. restablecimiento orden perturbado
- Expediente de disciplina

Fotografía



Situación



MUNICIPIO: **PINOS PUENTE**

Nº de Ficha: **786**

DATOS CATASTRALES

Polígono: **35**

Paraje: **BARRANCO HONDO**

Parcela: **46**

Coordenadas UTM (ETRS89)

Superficie: **0,2900 Has.**

X: **422.707**

Y: **4.118.090**

DATOS DE LA EDIFICACIÓN (Según Inspección Visual)

Uso actual: **RESID-AGRÍCOLA**

Estado de conservación: **BUENO**

Nº de edificaciones: **1**

Superficie aproximada de construcción: **75 m²**

Nº Plantas: **1**

OBSERVACIONES

MÁS PISCINA DE 30 M2

AFECCIONES TERRITORIALES

PEPMF-18AG-14

EXPEDIENTE ADMINISTRATIVO

(A cumplimentar por el Ayto.)

Licencia de Obras

- No solicitada
- Concedida
- Denegada
- Pendiente

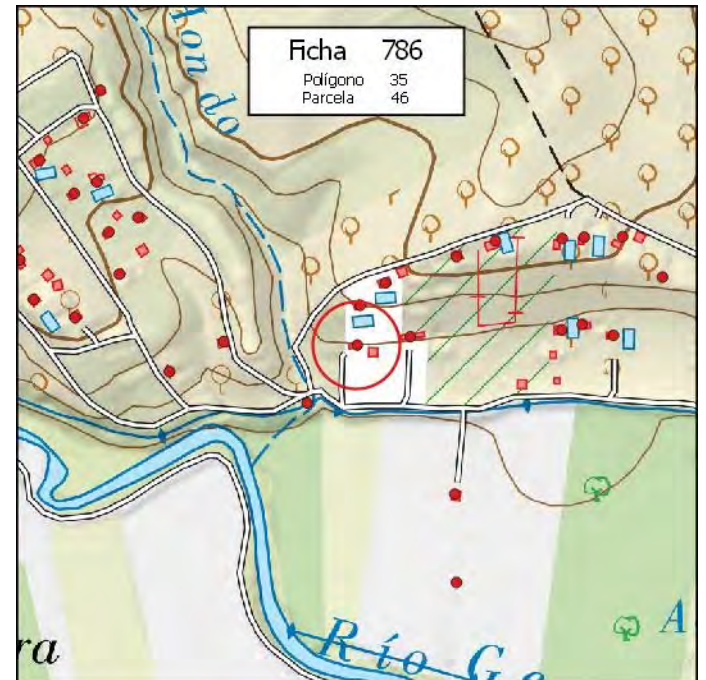
Disciplina Urbanística:

- Expte. restablecimiento orden perturbado
- Expediente de disciplina

Fotografía



Situación



MUNICIPIO: **PINOS PUENTE**

Nº de Ficha: **787**

DATOS CATASTRALES

Polígono: **35**

Paraje: **BARRANCO HONDO**

Parcela: **48**

Coordenadas UTM (ETRS89)

Superficie: **0,3500 Has.**

X: **422.778**

Y: **4.118.101**

DATOS DE LA EDIFICACIÓN (Según Inspección Visual)

Uso actual: **RESID-AGRÍCOLA**

Estado de conservación: **BUENO**

Nº de edificaciones: **1**

Superficie aproximada de construcción: **175 m²**

Nº Plantas: **1**

OBSERVACIONES

AFECCIONES TERRITORIALES

PEPMF-18AG-14

EXPEDIENTE ADMINISTRATIVO

(A cumplimentar por el Ayto.)

Licencia de Obras

- No solicitada
- Concedida
- Denegada
- Pendiente

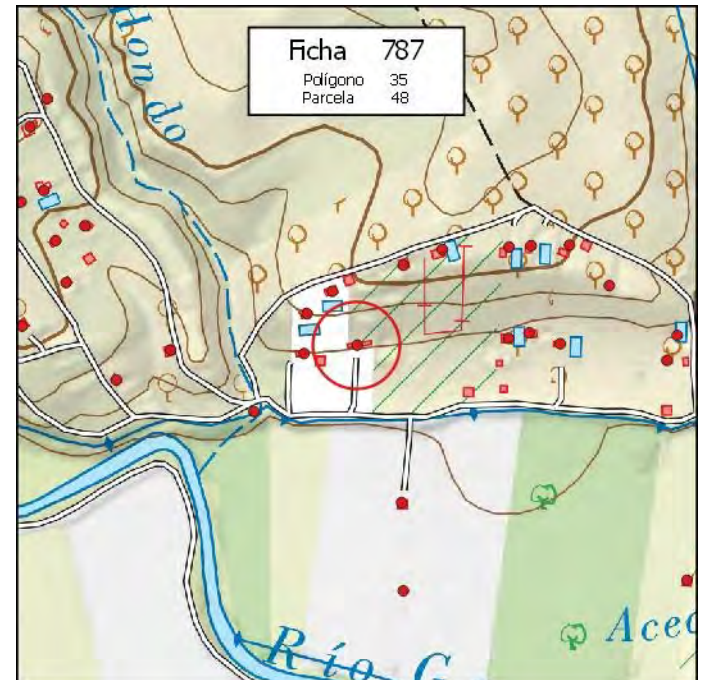
Disciplina Urbanística:

- Expte. restablecimiento orden perturbado
- Expediente de disciplina

Fotografía



Situación



MUNICIPIO: **PINOS PUENTE**

Nº de Ficha: **788**

DATOS CATASTRALES

Polígono: **35**

Paraje: **BARRANCO HONDO**

Parcela: **54**

Coordenadas UTM (ETRS89)

Superficie: **0,3400 Has.**

X: **422.978**

Y: **4.118.110**

DATOS DE LA EDIFICACIÓN (Según Inspección Visual)

Uso actual: **RESID-AGRÍCOLA**

Estado de conservación: **BUENO**

Nº de edificaciones: **1**

Superficie aproximada de construcción: **110 m²**

Nº Plantas: **1**

OBSERVACIONES

MÁS PISCINA DE 35 M2

AFECCIONES TERRITORIALES

PEPMF-18AG-14

EXPEDIENTE ADMINISTRATIVO

(A cumplimentar por el Ayto.)

Licencia de Obras

- No solicitada
- Concedida
- Denegada
- Pendiente

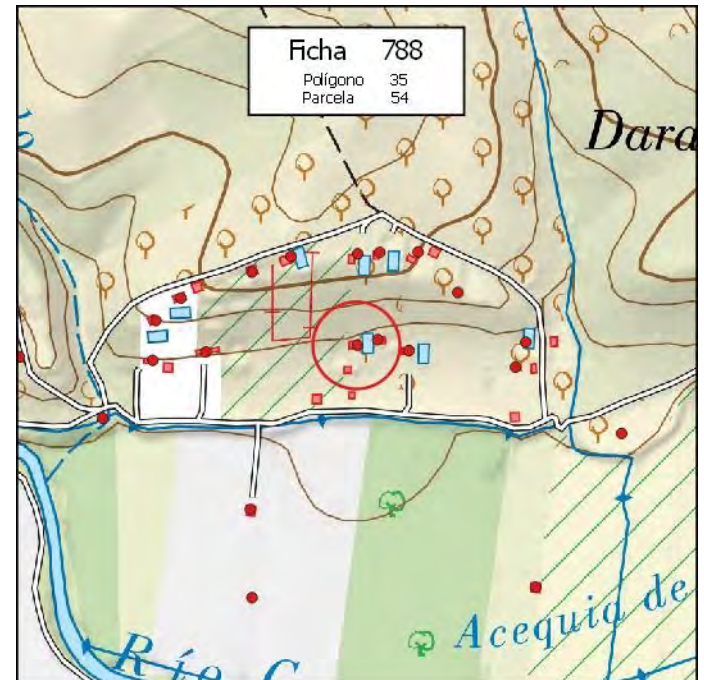
Disciplina Urbanística:

- Expte. restablecimiento orden perturbado
- Expediente de disciplina

Fotografía



Situación



MUNICIPIO: **PINOS PUENTE**

Nº de Ficha: **789**

DATOS CATASTRALES

Polígono: **35**

Paraje: **BARRANCO HONDO**

Parcela: **55**

Coordenadas UTM (ETRS89)

Superficie: **0,4100 Has.**

X: **423.005** Y: **4.118.118**

DATOS DE LA EDIFICACIÓN (Según Inspección Visual)

Uso actual: **RESID-AGRÍCOLA**

Estado de conservación: **MUY BUENO**

Nº de edificaciones: **1**

Superficie aproximada de construcción: **70 m²**

Nº Plantas: **1**

OBSERVACIONES

MÁS PISCINA DE 35 M2

AFECCIONES TERRITORIALES

PEPMF-18AG-14

EXPEDIENTE ADMINISTRATIVO

(A cumplimentar por el Ayto.)

Licencia de Obras

- No solicitada
- Concedida
- Denegada
- Pendiente

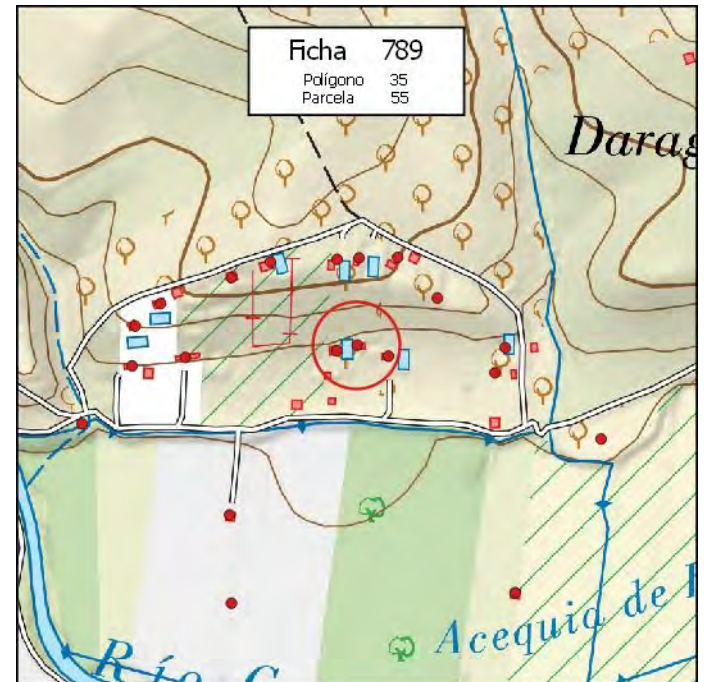
Disciplina Urbanística:

- Expte. restablecimiento orden perturbado
- Expediente de disciplina

Fotografía



Situación



MUNICIPIO: **PINOS PUENTE**

Nº de Ficha: **790**

DATOS CATASTRALES

Polígono: **35**

Paraje: **BARRANCO HONDO**

Parcela: **56**

Coordenadas UTM (ETRS89)

Superficie: **0,4300 Has.**

X: **423.046**

Y: **4.118.103**

DATOS DE LA EDIFICACIÓN (Según Inspección Visual)

Uso actual: **RESID-AGRÍCOLA**

Estado de conservación: **BUENO**

Nº de edificaciones: **1**

Superficie aproximada de construcción: **90 m²**

Nº Plantas: **1**

OBSERVACIONES

MÁS PISCINA DE 30 M2

AFECCIONES TERRITORIALES

PEPMF-18AG-14

EXPEDIENTE ADMINISTRATIVO

(A cumplimentar por el Ayto.)

Licencia de Obras

- No solicitada
- Concedida
- Denegada
- Pendiente

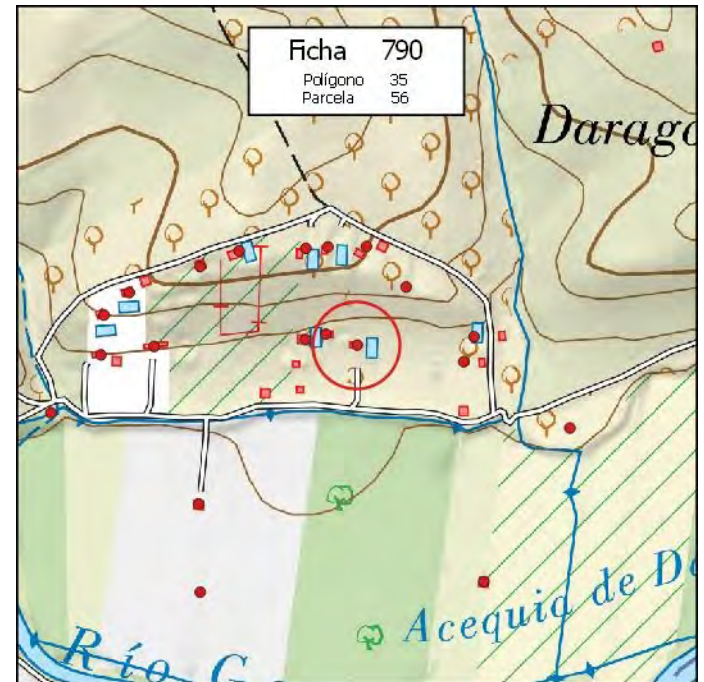
Disciplina Urbanística:

- Expte. restablecimiento orden perturbado
- Expediente de disciplina

Fotografía



Situación



MUNICIPIO: **PINOS PUENTE**

Nº de Ficha: **791**

DATOS CATASTRALES

Polígono: **35**

Paraje: **BARRANCO HONDO**

Parcela: **61**

Coordenadas UTM (ETRS89)

Superficie: **0,4600 Has.**

X: **423.201**

Y: **4.118.114**

DATOS DE LA EDIFICACIÓN (Según Inspección Visual)

Uso actual: **RESID-AGRÍCOLA**

Estado de conservación: **MUY BUENO**

Nº de edificaciones: **1**

Superficie aproximada de construcción: **110 m²**

Nº Plantas: **1**

OBSERVACIONES

MÁS PISCINA DE 40 M2

AFECCIONES TERRITORIALES

PEPMF-18AG-14

EXPEDIENTE ADMINISTRATIVO

(A cumplimentar por el Ayto.)

Licencia de Obras

- No solicitada
- Concedida
- Denegada
- Pendiente

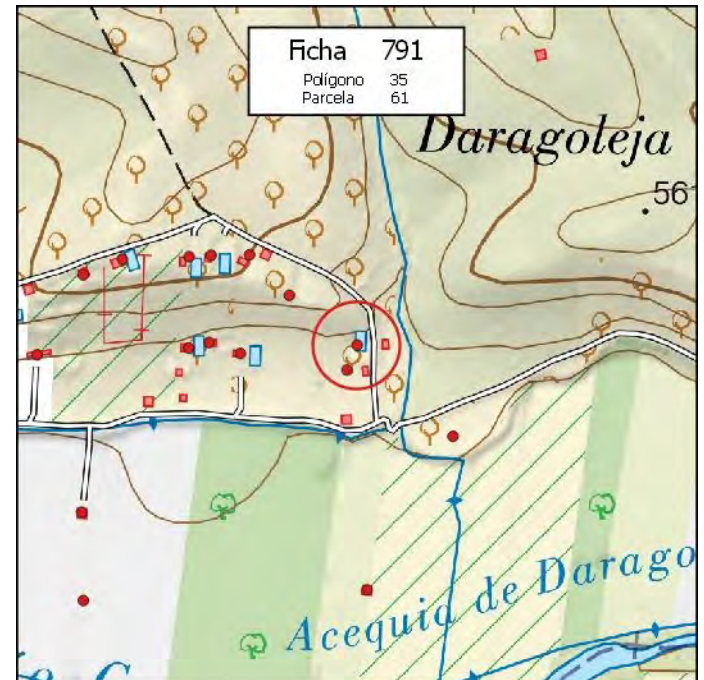
Disciplina Urbanística:

- Expte. restablecimiento orden perturbado
- Expediente de disciplina

Fotografía



Situación



MUNICIPIO: **PINOS PUENTE**

Nº de Ficha: **792**

DATOS CATASTRALES

Polígono: **35**

Paraje: **BARRANCO HONDO**

Parcela: **61**

Coordenadas UTM (ETRS89)

Superficie: **0,4600 Has.**

X: **423.187**

Y: **4.118.081**

DATOS DE LA EDIFICACIÓN (Según Inspección Visual)

Uso actual: **RESID-AGRÍCOLA**

Estado de conservación: **MUY BUENO**

Nº de edificaciones: **1**

Superficie aproximada de construcción: **65 m²**

Nº Plantas: **1**

OBSERVACIONES

AFECCIONES TERRITORIALES

PEPMF-18AG-14

EXPEDIENTE ADMINISTRATIVO

(A cumplimentar por el Ayto.)

Licencia de Obras

- No solicitada
- Concedida
- Denegada
- Pendiente

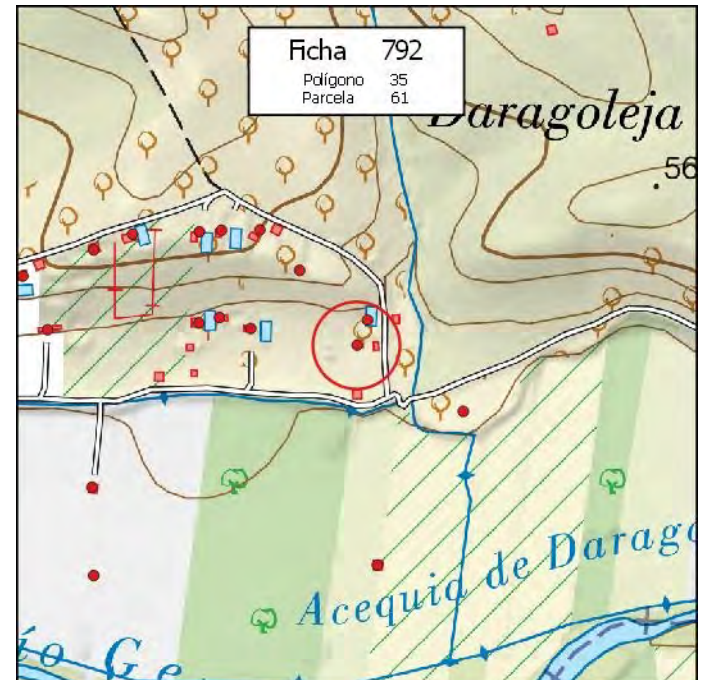
Disciplina Urbanística:

- Expte. restablecimiento orden perturbado
- Expediente de disciplina

Fotografía



Situación



MUNICIPIO: **PINOS PUENTE**

Nº de Ficha: **793**

DATOS CATASTRALES

Polígono: **35**

Paraje: **BARRANCO HONDO**

Parcela: **62**

Coordenadas UTM (ETRS89)

Superficie: **0,7700 Has.**

X: **423.111**

Y: **4.118.180**

DATOS DE LA EDIFICACIÓN (Según Inspección Visual)

Uso actual: **AGRÍCOLA**

Estado de conservación: **BUENO**

Nº de edificaciones: **1**

Superficie aproximada de construcción: **20 m²**

Nº Plantas: **1**

OBSERVACIONES

MÁS ESTRUCTURA DE HORMIGÓN DE 110 M2

AFECCIONES TERRITORIALES

PEPMF-18AG-14

EXPEDIENTE ADMINISTRATIVO

(A cumplimentar por el Ayto.)

Licencia de Obras

- No solicitada
- Concedida
- Denegada
- Pendiente

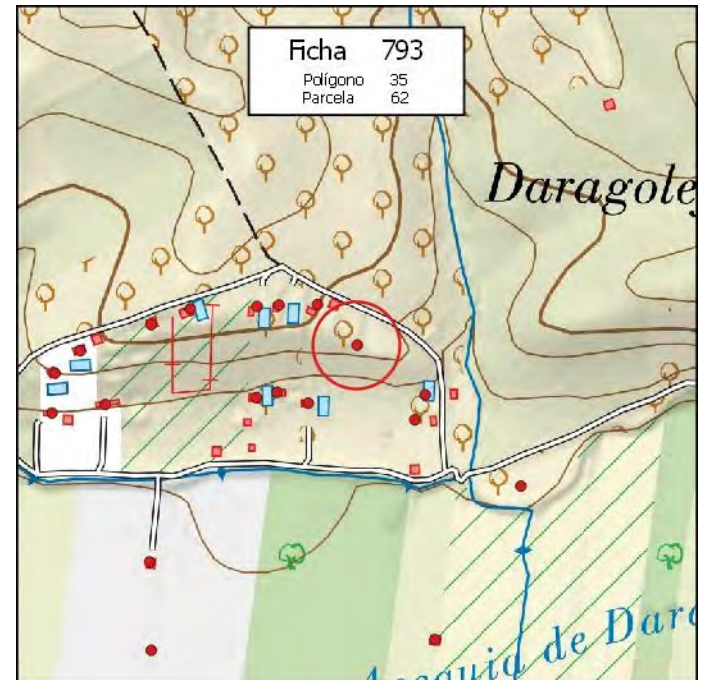
Disciplina Urbanística:

- Expte. restablecimiento orden perturbado
- Expediente de disciplina

Fotografía



Situación



MUNICIPIO: **PINOS PUENTE**

Nº de Ficha: **794**

DATOS CATASTRALES

Polígono: **35**

Paraje: **BARRANCO HONDO**

Parcela: **64**

Coordenadas UTM (ETRS89)

Superficie: **0,4100 Has.**

X: **423.058**

Y: **4.118.234**

DATOS DE LA EDIFICACIÓN (Según Inspección Visual)

Uso actual: **RESID-AGRÍCOLA**

Estado de conservación: **BUENO**

Nº de edificaciones: **1**

Superficie aproximada de construcción: **75 m²**

Nº Plantas: **1**

OBSERVACIONES

MÁS CASETA DE 25 Y PISCINA DE 30 M2

AFECCIONES TERRITORIALES

PEPMF-18AG-14

EXPEDIENTE ADMINISTRATIVO

(A cumplimentar por el Ayto.)

Licencia de Obras

- No solicitada
- Concedida
- Denegada
- Pendiente

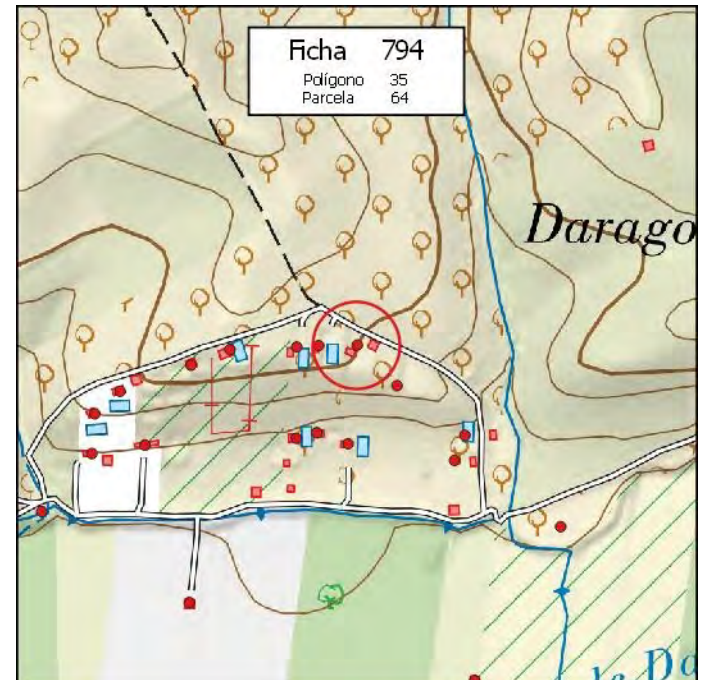
Disciplina Urbanística:

- Expte. restablecimiento orden perturbado
- Expediente de disciplina

Fotografía



Situación



MUNICIPIO: **PINOS PUENTE**

Nº de Ficha: **795**

DATOS CATASTRALES

Polígono: **35**

Paraje: **BARRANCO HONDO**

Parcela: **65**

Coordenadas UTM (ETRS89)

Superficie: **0,5000 Has.**

X: **423.008**

Y: **4.118.233**

DATOS DE LA EDIFICACIÓN (Según Inspección Visual)

Uso actual: **RESID-AGRÍCOLA**

Estado de conservación: **BUENO**

Nº de edificaciones: **1**

Superficie aproximada de construcción: **80 m²**

Nº Plantas: **1**

OBSERVACIONES

MÁS PISCINA DE 35 M2

AFECCIONES TERRITORIALES

PEPMF-18AG-14

EXPEDIENTE ADMINISTRATIVO

(A cumplimentar por el Ayto.)

Licencia de Obras

- No solicitada
- Concedida
- Denegada
- Pendiente

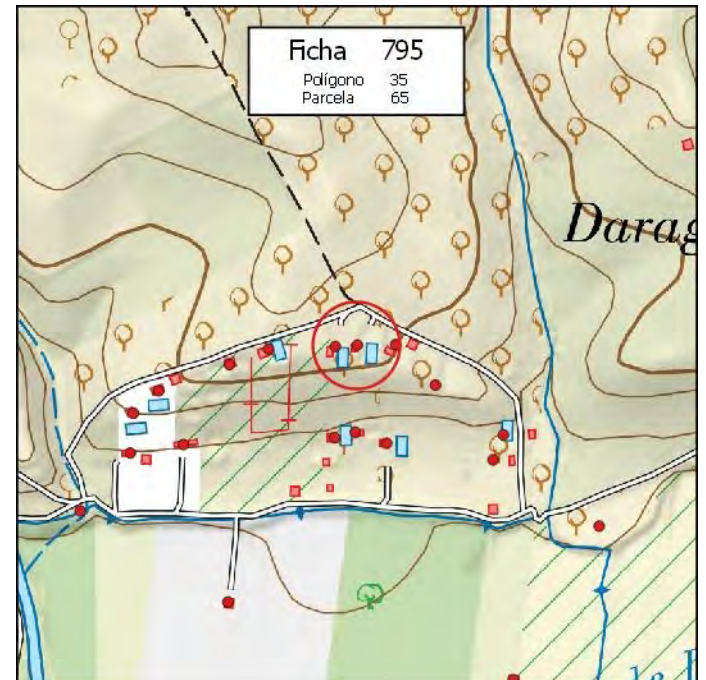
Disciplina Urbanística:

- Expte. restablecimiento orden perturbado
- Expediente de disciplina

Fotografía



Situación



MUNICIPIO: **PINOS PUENTE**

Nº de Ficha: **796**

DATOS CATASTRALES

Polígono: **35**

Paraje: **BARRANCO HONDO**

Parcela: **66**

Coordenadas UTM (ETRS89)

Superficie: **0,4700 Has.**

X: **422.978**

Y: **4.118.231**

DATOS DE LA EDIFICACIÓN (Según Inspección Visual)

Uso actual: **RESID-AGRÍCOLA**

Estado de conservación: **BUENO**

Nº de edificaciones: **1**

Superficie aproximada de construcción: **100 m²**

Nº Plantas: **1**

OBSERVACIONES

MÁS PISCINA DE 40 M2

AFECCIONES TERRITORIALES

PEPMF-18AG-14

EXPEDIENTE ADMINISTRATIVO

(A cumplimentar por el Ayto.)

Licencia de Obras

- No solicitada
- Concedida
- Denegada
- Pendiente

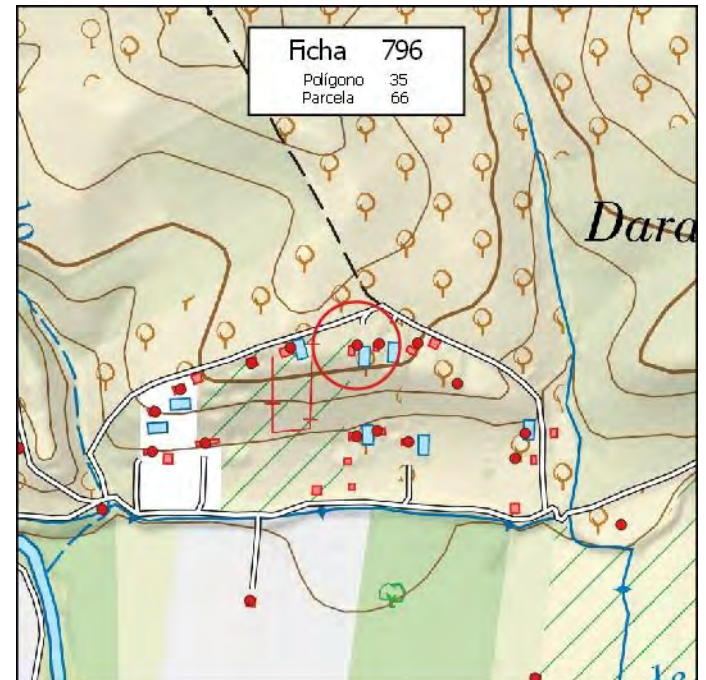
Disciplina Urbanística:

- Expte. restablecimiento orden perturbado
- Expediente de disciplina

Fotografía



Situación



MUNICIPIO: **PINOS PUENTE**

Nº de Ficha: **797**

DATOS CATASTRALES

Polígono: **35**

Paraje: **BARRANCO HONDO**

Parcela: **68**

Coordenadas UTM (ETRS89)

Superficie: **0,6500 Has.**

X: **422.890**

Y: **4.118.228**

DATOS DE LA EDIFICACIÓN (Según Inspección Visual)

Uso actual: **RESID-AGRÍCOLA**

Estado de conservación: **REGULAR**

Nº de edificaciones: **1**

Superficie aproximada de construcción: **190 m²**

Nº Plantas: **1**

OBSERVACIONES

MÁS PISCINA DE 30 M2

AFECCIONES TERRITORIALES

PEPMF-18AG-14

EXPEDIENTE ADMINISTRATIVO

(A cumplimentar por el Ayto.)

Licencia de Obras

- No solicitada
- Concedida
- Denegada
- Pendiente

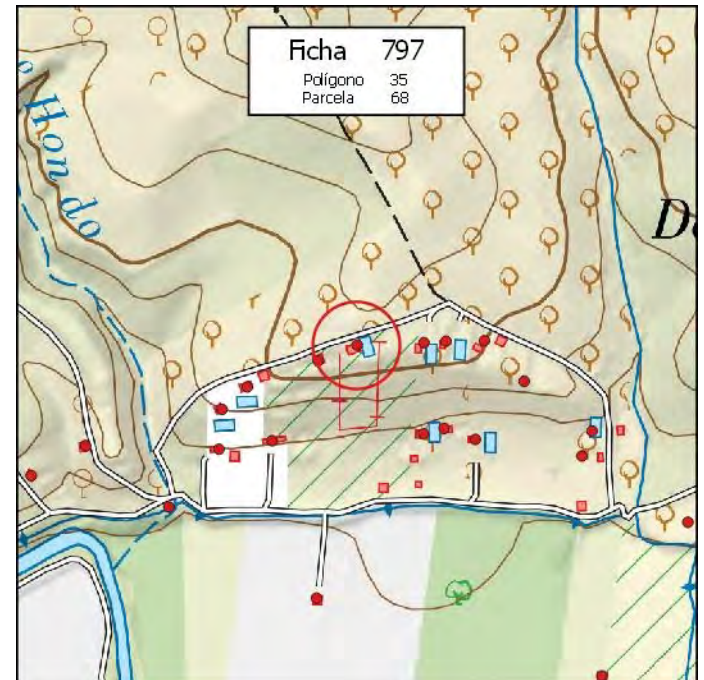
Disciplina Urbanística:

- Expte. restablecimiento orden perturbado
- Expediente de disciplina

Fotografía



Situación



MUNICIPIO: **PINOS PUENTE**

Nº de Ficha: **798**

DATOS CATASTRALES

Polígono: **35**

Paraje: **BARRANCO HONDO**

Parcela: **69**

Coordenadas UTM (ETRS89)

Superficie: **0,3400 Has.**

X: **422.839**

Y: **4.118.207**

DATOS DE LA EDIFICACIÓN (Según Inspección Visual)

Uso actual: **RESID-AGRÍCOLA**

Estado de conservación: **RUINA**

Nº de edificaciones: **1**

Superficie aproximada de construcción: **90 m²**

Nº Plantas: **1**

OBSERVACIONES

AFECCIONES TERRITORIALES

PEPMF-18AG-14

EXPEDIENTE ADMINISTRATIVO

(A cumplimentar por el Ayto.)

Licencia de Obras

- No solicitada
- Concedida
- Denegada
- Pendiente

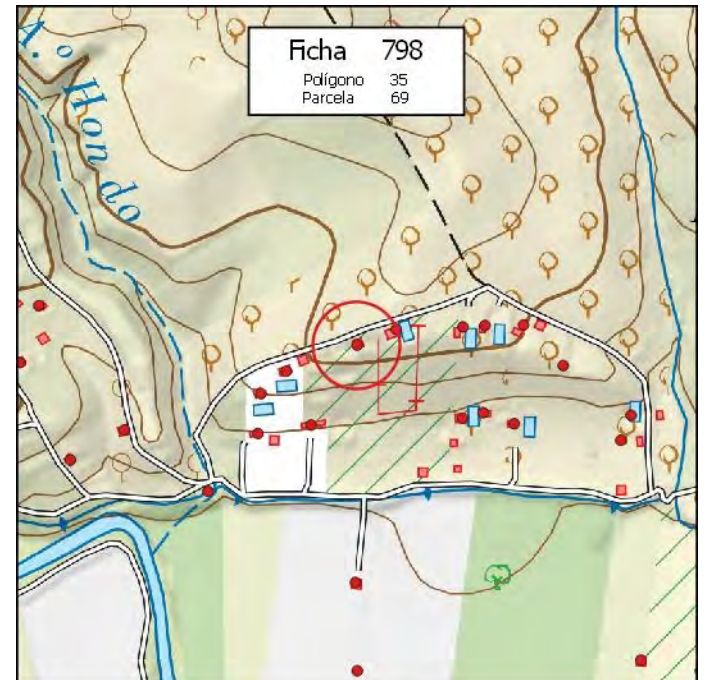
Disciplina Urbanística:

- Expte. restablecimiento orden perturbado
- Expediente de disciplina

Fotografía



Situación



MUNICIPIO: **PINOS PUENTE**

Nº de Ficha: **799**

DATOS CATASTRALES

Polígono: **35**

Paraje: **BARRANCO HONDO**

Parcela: **72**

Coordenadas UTM (ETRS89)

Superficie: **0,3200 Has.**

X: **422.745**

Y: **4.118.173**

DATOS DE LA EDIFICACIÓN (Según Inspección Visual)

Uso actual: **RESID-AGRÍCOLA**

Estado de conservación: **BUENO**

Nº de edificaciones: **1**

Superficie aproximada de construcción: **140 m²**

Nº Plantas: **1**

OBSERVACIONES

MÁS PISCINA DE 35 M2

AFECCIONES TERRITORIALES

PEPMF-18AG-14

EXPEDIENTE ADMINISTRATIVO

(A cumplimentar por el Ayto.)

Licencia de Obras

- No solicitada
- Concedida
- Denegada
- Pendiente

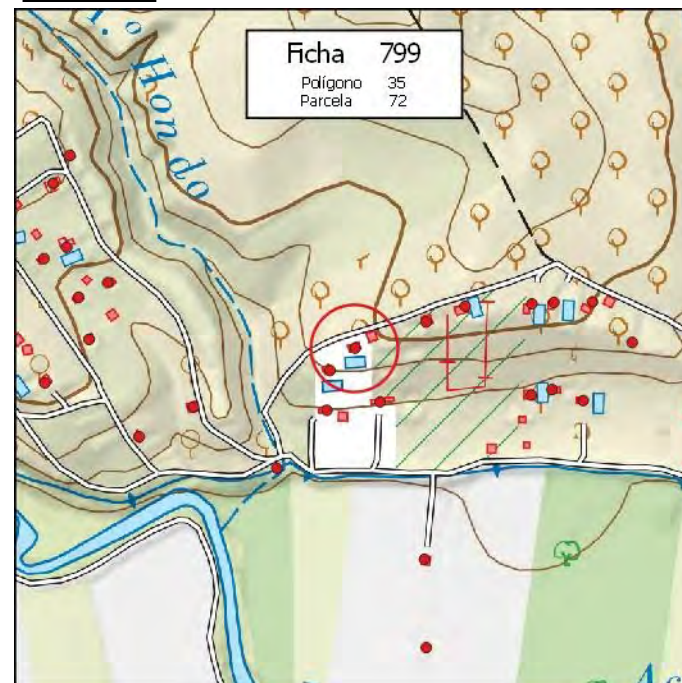
Disciplina Urbanística:

- Expte. restablecimiento orden perturbado
- Expediente de disciplina

Fotografía



Situación



MUNICIPIO: **PINOS PUENTE**

Nº de Ficha: **800**

DATOS CATASTRALES

Polígono: **35**

Paraje: **BARRANCO HONDO**

Parcela: **73**

Coordenadas UTM (ETRS89)

Superficie: **0,3100 Has.**

X: **422.711**

Y: **4.118.143**

DATOS DE LA EDIFICACIÓN (Según Inspección Visual)

Uso actual: **RESID-AGRÍCOLA**

Estado de conservación: **BUENO**

Nº de edificaciones: **1**

Superficie aproximada de construcción: **100 m²**

Nº Plantas: **1**

OBSERVACIONES

MÁS PISCINA DE 30 M2

AFECCIONES TERRITORIALES

PEPMF-18AG-14

EXPEDIENTE ADMINISTRATIVO

(A cumplimentar por el Ayto.)

Licencia de Obras

- No solicitada
- Concedida
- Denegada
- Pendiente

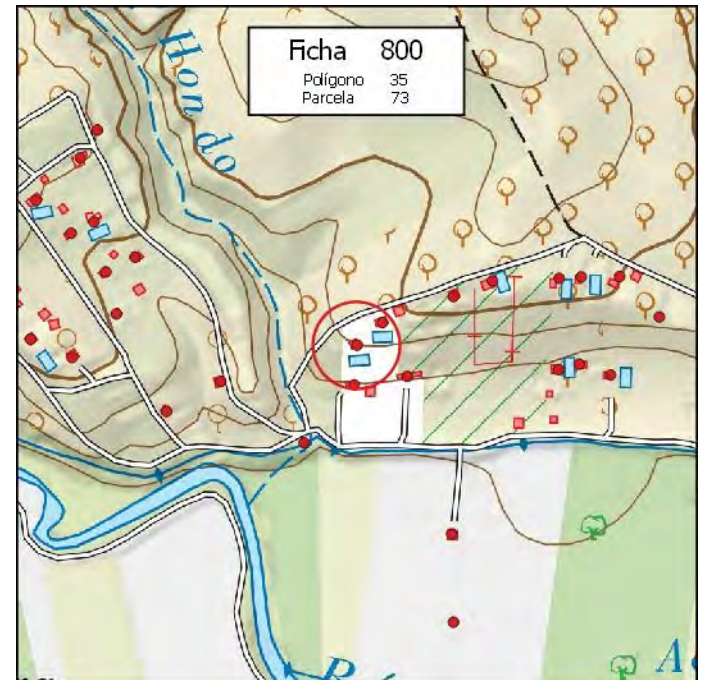
Disciplina Urbanística:

- Expte. restablecimiento orden perturbado
- Expediente de disciplina

Fotografía



Situación



MUNICIPIO: **PINOS PUENTE**

Nº de Ficha: **801**

DATOS CATASTRALES

Polígono: **36**

Paraje: **DARAGOLEJA**

Parcela: **2**

Coordenadas UTM (ETRS89)

Superficie: **1,3700 Has.**

X: **422.641**

Y: **4.118.013**

DATOS DE LA EDIFICACIÓN (Según Inspección Visual)

Uso actual: **AGRÍCOLA**

Estado de conservación: **MALO**

Nº de edificaciones: **1**

Superficie aproximada de construcción: **5 m²**

Nº Plantas: **1**

OBSERVACIONES

AFECCIONES TERRITORIALES

PEPMF-18AG-14

EXPEDIENTE ADMINISTRATIVO

(A cumplimentar por el Ayto.)

Licencia de Obras

- No solicitada
- Concedida
- Denegada
- Pendiente

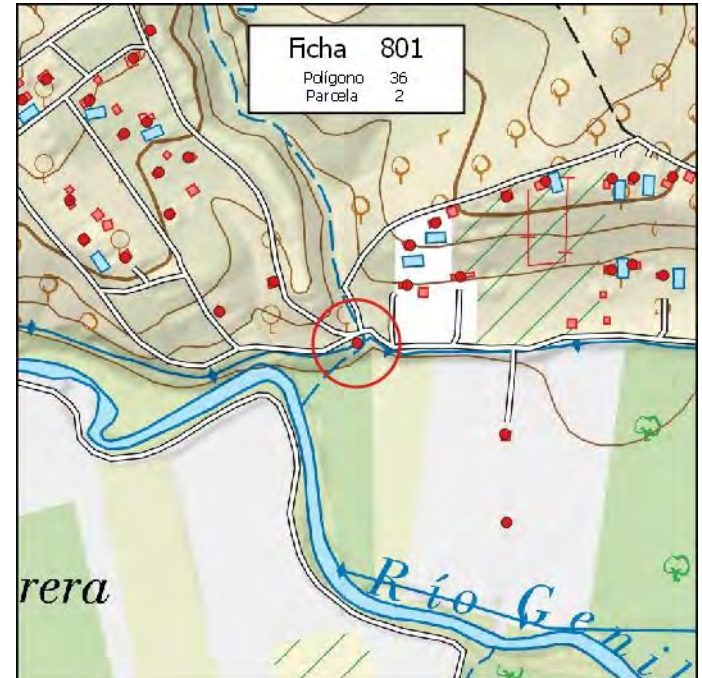
Disciplina Urbanística:

- Expte. restablecimiento orden perturbado
- Expediente de disciplina

Fotografía



Situación



MUNICIPIO: **PINOS PUENTE**

Nº de Ficha: **802**

DATOS CATASTRALES

Polígono: **36**

Paraje: **DARAGOLEJA**

Parcela: **7**

Coordenadas UTM (ETRS89)

Superficie: **0,4600 Has.**

X: **422.836**

Y: **4.117.892**

DATOS DE LA EDIFICACIÓN (Según Inspección Visual)

Uso actual: **AGRÍCOLA**

Estado de conservación: **BUENO**

Nº de edificaciones: **1**

Superficie aproximada de construcción: **20 m²**

Nº Plantas: **1**

OBSERVACIONES

AFECCIONES TERRITORIALES

PEPMF-18AG-14

EXPEDIENTE ADMINISTRATIVO

(A cumplimentar por el Ayto.)

Licencia de Obras

- No solicitada
- Concedida
- Denegada
- Pendiente

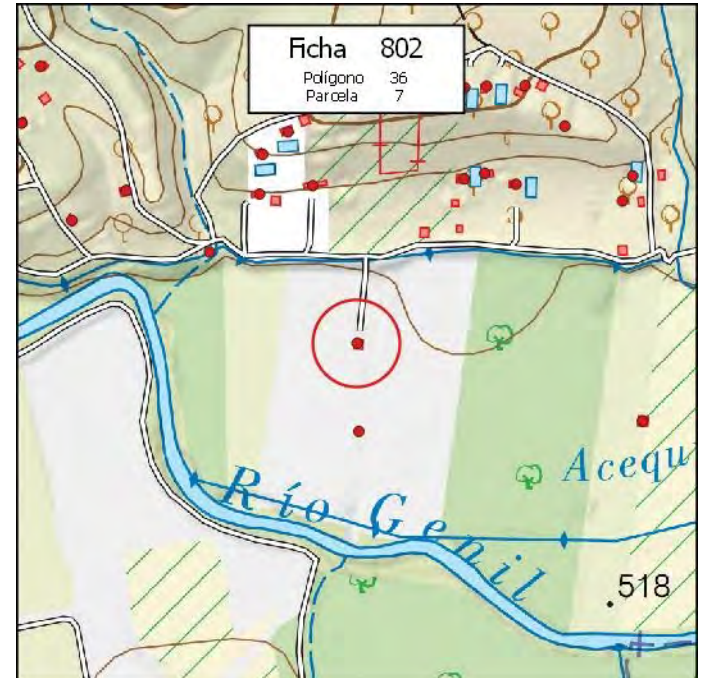
Disciplina Urbanística:

- Expte. restablecimiento orden perturbado
- Expediente de disciplina

Fotografía



Situación



MUNICIPIO:

Nº de Ficha:

DATOS CATASTRALES

Polígono: Paraje:

Parcela: **Coordenadas UTM (ETRS89)**

Superficie: X: Y:

DATOS DE LA EDIFICACIÓN (Según Inspección Visual)

Uso actual: Estado de conservación:

Nº de edificaciones: Superficie aproximada de construcción:

Nº Plantas:

OBSERVACIONES

AFECCIONES TERRITORIALES

PEPMF-18AG-14

EXPEDIENTE ADMINISTRATIVO

(A cumplimentar por el Ayto.)

Licencia de Obras

- No solicitada
- Concedida
- Denegada
- Pendiente

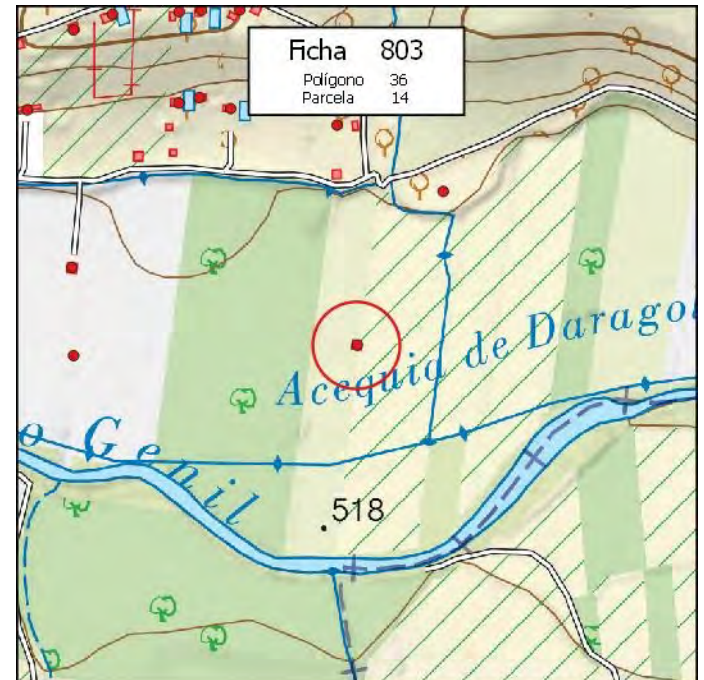
Disciplina Urbanística:

- Expte. restablecimiento orden perturbado
- Expediente de disciplina

Fotografía



Situación



MUNICIPIO: **PINOS PUENTE**

Nº de Ficha: **804**

DATOS CATASTRALES

Polígono: **36**

Paraje: **DARAGOLEJA**

Parcela: **18**

Coordenadas UTM (ETRS89)

Superficie: **1,0500 Has.**

X: **423.328**

Y: **4.117.993**

DATOS DE LA EDIFICACIÓN (Según Inspección Visual)

Uso actual: **AGRÍCOLA**

Estado de conservación: **BUENO**

Nº de edificaciones: **2**

Superficie aproximada de construcción: **12 m²**

Nº Plantas: **1**

OBSERVACIONES

AFECCIONES TERRITORIALES

PEPMF-18AG-14

EXPEDIENTE ADMINISTRATIVO

(A cumplimentar por el Ayto.)

Licencia de Obras

- No solicitada
- Concedida
- Denegada
- Pendiente

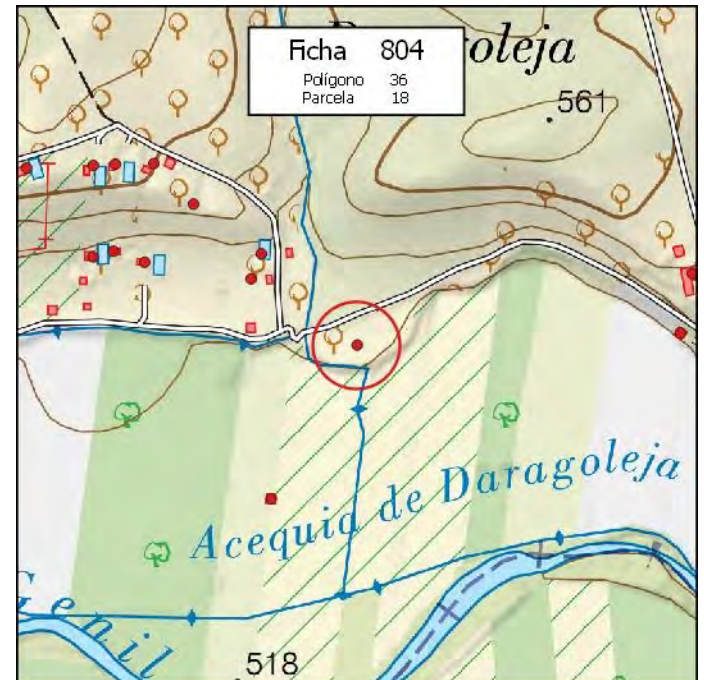
Disciplina Urbanística:

- Expte. restablecimiento orden perturbado
- Expediente de disciplina

Fotografía



Situación



MUNICIPIO: **PINOS PUENTE**

Nº de Ficha: **805**

DATOS CATASTRALES

Polígono: **36**

Paraje: **DARAGOLEJA**

Parcela: **31**

Coordenadas UTM (ETRS89)

Superficie: **0,6100 Has.**

X: **423.755**

Y: **4.118.009**

DATOS DE LA EDIFICACIÓN (Según Inspección Visual)

Uso actual: **AGRÍCOLA**

Estado de conservación: **MALO**

Nº de edificaciones: **1**

Superficie aproximada de construcción: **35 m²**

Nº Plantas: **1**

OBSERVACIONES

AFECCIONES TERRITORIALES

PEPMF-18AG-14

EXPEDIENTE ADMINISTRATIVO

(A cumplimentar por el Ayto.)

Licencia de Obras

- No solicitada
- Concedida
- Denegada
- Pendiente

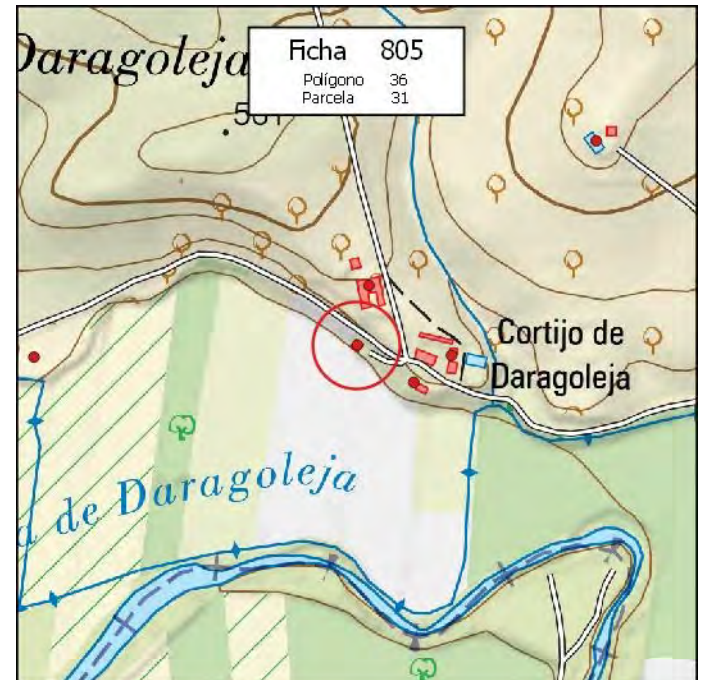
Disciplina Urbanística:

- Expte. restablecimiento orden perturbado
- Expediente de disciplina

Fotografía



Situación



MUNICIPIO: **PINOS PUENTE**

Nº de Ficha: **806**

DATOS CATASTRALES

Polígono: **36**

Paraje: **DARAGOLEJA**

Parcela: **36**

Coordenadas UTM (ETRS89)

Superficie: **4,9600 Has.**

X: **424.235**

Y: **4.117.907**

DATOS DE LA EDIFICACIÓN (Según Inspección Visual)

Uso actual: **AGRÍCOLA**

Estado de conservación: **BUENO**

Nº de edificaciones: **1**

Superficie aproximada de construcción: **15 m²**

Nº Plantas: **1**

OBSERVACIONES

[Empty box for observations]

AFECCIONES TERRITORIALES

ÁMBITO PROTECCIÓN DE LA VEGA

PEPMF-18AG-14

EXPEDIENTE ADMINISTRATIVO
(A cumplimentar por el Ayto.)

Licencia de Obras

No solicitada

Concedida

Denegada

Pendiente

Disciplina Urbanística:

Expte. restablecimiento orden perturbado

Expediente de disciplina

Fotografía



Situación



MUNICIPIO: **PINOS PUENTE**

Nº de Ficha: **807**

DATOS CATASTRALES

Polígono: **36**

Paraje: **DARAGOLEJA**

Parcela: **46**

Coordenadas UTM (ETRS89)

Superficie: **1,8800 Has.**

X: **424.499**

Y: **4.117.834**

DATOS DE LA EDIFICACIÓN (Según Inspección Visual)

Uso actual: **AGRÍCOLA**

Estado de conservación: **BUENO**

Nº de edificaciones: **1**

Superficie aproximada de construcción: **30 m²**

Nº Plantas: **1**

OBSERVACIONES

AFECCIONES TERRITORIALES

ÁMBITO PROTECCIÓN DE LA VEGA

PEPMF-18AG-14

EXPEDIENTE ADMINISTRATIVO
(A cumplimentar por el Ayto.)

Licencia de Obras

No solicitada

Concedida

Denegada

Pendiente

Disciplina Urbanística:

Expte. restablecimiento orden perturbado

Expediente de disciplina

Fotografía



Situación



MUNICIPIO: **PINOS PUENTE**

Nº de Ficha: **808**

DATOS CATASTRALES

Polígono: **36**

Paraje: **DARAGOLEJA**

Parcela: **46**

Coordenadas UTM (ETRS89)

Superficie: **1,8800 Has.**

X: **424.499**

Y: **4.117.835**

DATOS DE LA EDIFICACIÓN (Según Inspección Visual)

Uso actual: **AGRÍCOLA**

Estado de conservación: **BUENO**

Nº de edificaciones: **1**

Superficie aproximada de construcción: **30 m²**

Nº Plantas: **1**

OBSERVACIONES

AFECCIONES TERRITORIALES

ÁMBITO PROTECCIÓN DE LA VEGA

PEPMF-18AG-14

EXPEDIENTE ADMINISTRATIVO

(A cumplimentar por el Ayto.)

Licencia de Obras

- No solicitada
- Concedida
- Denegada
- Pendiente

Disciplina Urbanística:

- Expte. restablecimiento orden perturbado
- Expediente de disciplina

Fotografía



Situación



MUNICIPIO: **PINOS PUENTE**

Nº de Ficha: **809**

DATOS CATASTRALES

Polígono: **36**

Paraje: **DARAGOLEJA**

Parcela: **55**

Coordenadas UTM (ETRS89)

Superficie: **0,7500 Has.**

X: **422.839**

Y: **4.117.775**

DATOS DE LA EDIFICACIÓN (Según Inspección Visual)

Uso actual: **AGRÍCOLA**

Estado de conservación: **BUENO**

Nº de edificaciones: **1**

Superficie aproximada de construcción: **15 m²**

Nº Plantas: **1**

OBSERVACIONES

AFECCIONES TERRITORIALES

PEPMF-18AG-14

EXPEDIENTE ADMINISTRATIVO

(A cumplimentar por el Ayto.)

Licencia de Obras

- No solicitada
- Concedida
- Denegada
- Pendiente

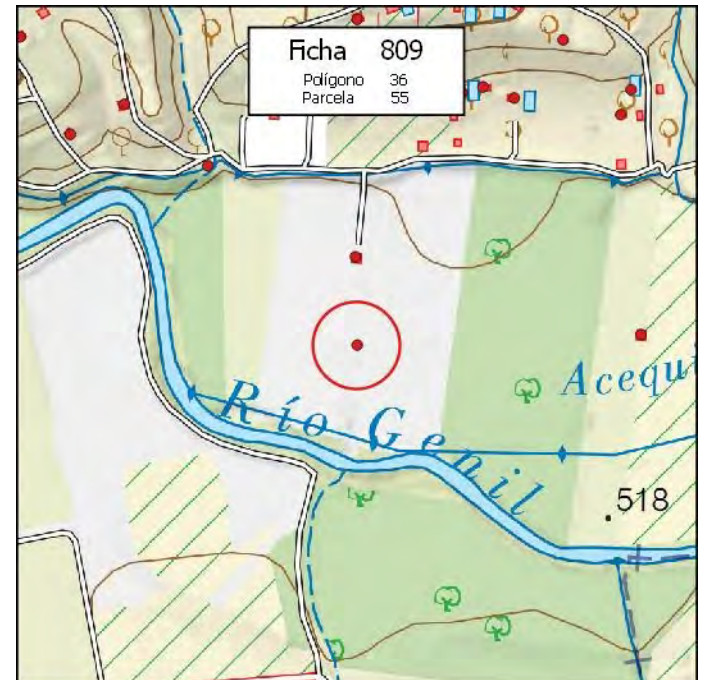
Disciplina Urbanística:

- Expte. restablecimiento orden perturbado
- Expediente de disciplina

Fotografía



Situación



MUNICIPIO: **PINOS PUENTE**

Nº de Ficha: **810**

DATOS CATASTRALES

Polígono: **36**

Paraje: **DARAGOLEJA**

Parcela: **1000**

Coordenadas UTM (ETRS89)

Superficie: **0,0600 Has.**

X: **423.830**

Y: **4.117.959**

DATOS DE LA EDIFICACIÓN (Según Inspección Visual)

Uso actual: **RESID-AGRÍCOLA**

Estado de conservación: **BUENO**

Nº de edificaciones: **1**

Superficie aproximada de construcción: **150 m²**

Nº Plantas: **1**

OBSERVACIONES

AFECCIONES TERRITORIALES

PEPMF-18AG-14

EXPEDIENTE ADMINISTRATIVO

(A cumplimentar por el Ayto.)

Licencia de Obras

- No solicitada
- Concedida
- Denegada
- Pendiente

Disciplina Urbanística:

- Expte. restablecimiento orden perturbado
- Expediente de disciplina

Fotografía



Situación



MUNICIPIO:

Nº de Ficha:

DATOS CATASTRALES

Polígono: Paraje:

Parcela: **Coordenadas UTM (ETRS89)**

Superficie: X: Y:

DATOS DE LA EDIFICACIÓN (Según Inspección Visual)

Uso actual: Estado de conservación:

Nº de edificaciones: Superficie aproximada de construcción:

Nº Plantas:

OBSERVACIONES

AFECCIONES TERRITORIALES

PEPMF-18AG-14

EXPEDIENTE ADMINISTRATIVO

(A cumplimentar por el Ayto.)

Licencia de Obras

- No solicitada
- Concedida
- Denegada
- Pendiente

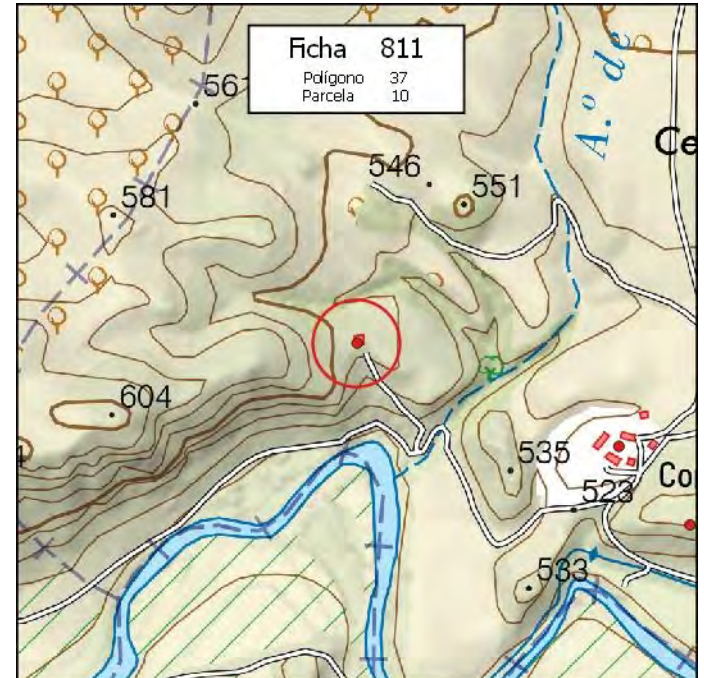
Disciplina Urbanística:

- Expte. restablecimiento orden perturbado
- Expediente de disciplina

Fotografía



Situación



FICHA EDIFICACIÓN EN SUELO NO URBANIZABLE

MUNICIPIO:

Nº de Ficha:

DATOS CATASTRALES

Polígono: Paraje:

Parcela: **Coordenadas UTM (ETRS89)**

Superficie: X: Y:

DATOS DE LA EDIFICACIÓN (Según Inspección Visual)

Uso actual: Estado de conservación:
Nº de edificaciones: Superficie aproximada de construcción:
Nº Plantas:

OBSERVACIONES

AFECCIONES TERRITORIALES

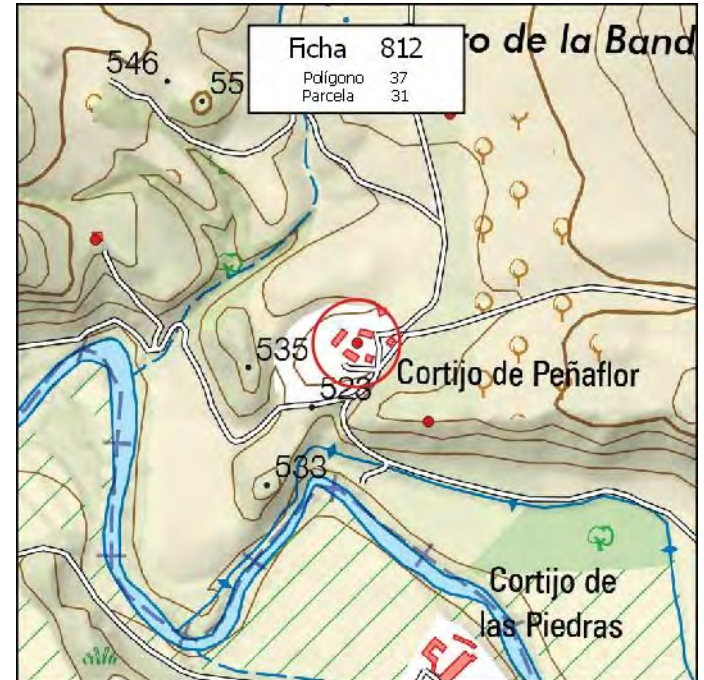
PEPMF-18AG-14

<u>EXPEDIENTE ADMINISTRATIVO</u>	
(A cumplimentar por el Ayto.)	
<u>Licencia de Obras</u>	
No solicitada	<input type="checkbox"/>
Concedida	<input type="checkbox"/>
Denegada	<input type="checkbox"/>
Pendiente	<input type="checkbox"/>
<u>Disciplina Urbanística:</u>	
Expte. restablecimiento orden perturbado	<input type="checkbox"/>
Expediente de disciplina	<input type="checkbox"/>

Fotografía



Situación



MUNICIPIO:

Nº de Ficha:

DATOS CATASTRALES

Polígono: Paraje:

Parcela: **Coordenadas UTM (ETRS89)**

Superficie: X: Y:

DATOS DE LA EDIFICACIÓN (Según Inspección Visual)

Uso actual: Estado de conservación:

Nº de edificaciones: Superficie aproximada de construcción:

Nº Plantas:

OBSERVACIONES

AFECCIONES TERRITORIALES

PEPMF-18AG-14

<u>EXPEDIENTE ADMINISTRATIVO</u>	
(A cumplimentar por el Ayto.)	
<u>Licencia de Obras</u>	
No solicitada	<input type="checkbox"/>
Concedida	<input type="checkbox"/>
Denegada	<input type="checkbox"/>
Pendiente	<input type="checkbox"/>
<u>Disciplina Urbanística:</u>	
Expte. restablecimiento orden perturbado	<input type="checkbox"/>
Expediente de disciplina	<input type="checkbox"/>

Fotografía



Situación



FICHA EDIFICACIÓN EN SUELO NO URBANIZABLE

MUNICIPIO:

Nº de Ficha:

DATOS CATASTRALES

Polígono: Paraje:

Parcela: **Coordenadas UTM (ETRS89)**

Superficie: X: Y:

DATOS DE LA EDIFICACIÓN (Según Inspección Visual)

Uso actual: Estado de conservación:

Nº de edificaciones: Superficie aproximada de construcción:

Nº Plantas:

OBSERVACIONES

AFECCIONES TERRITORIALES

PEPMF-18AG-14

EXPEDIENTE ADMINISTRATIVO

(A cumplimentar por el Ayto.)

Licencia de Obras

- No solicitada
- Concedida
- Denegada
- Pendiente

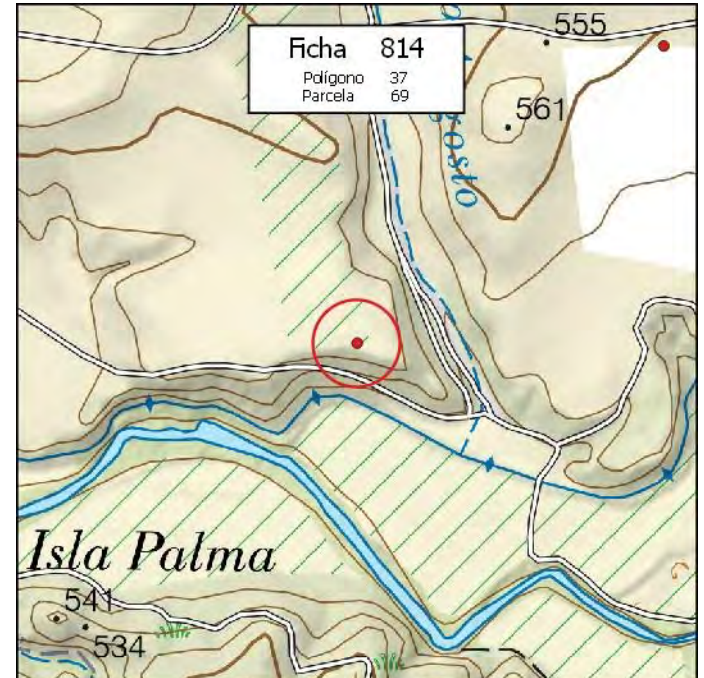
Disciplina Urbanística:

- Expte. restablecimiento orden perturbado
- Expediente de disciplina

Fotografía



Situación



MUNICIPIO:

Nº de Ficha:

DATOS CATASTRALES

Polígono:

Paraje:

Parcela:

Coordenadas UTM (ETRS89)

Superficie:

X: Y:

DATOS DE LA EDIFICACIÓN (Según Inspección Visual)

Uso actual:

Estado de conservación:

Nº de edificaciones:

Superficie aproximada de construcción:

Nº Plantas:

OBSERVACIONES

AFECCIONES TERRITORIALES

PEPMF-18AG-14

EXPEDIENTE ADMINISTRATIVO

(A cumplimentar por el Ayto.)

Licencia de Obras

- No solicitada
- Concedida
- Denegada
- Pendiente

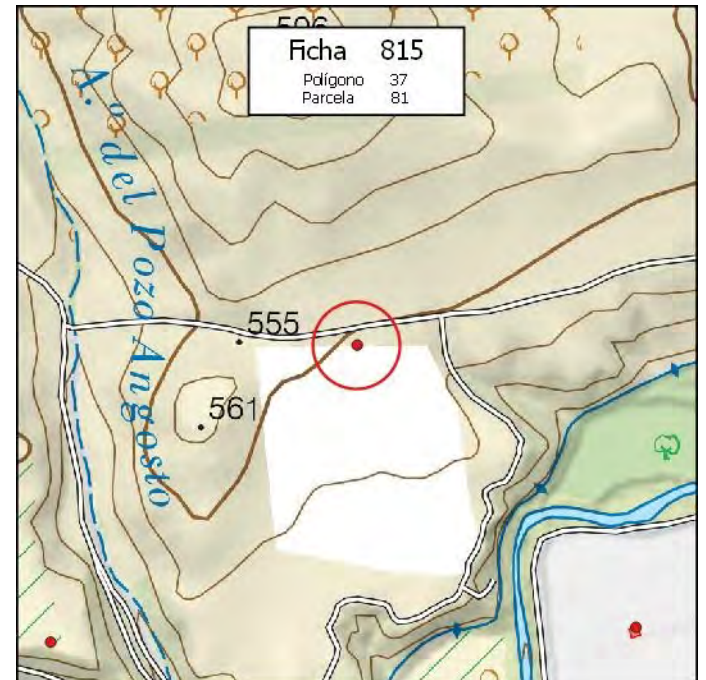
Disciplina Urbanística:

- Expte. restablecimiento orden perturbado
- Expediente de disciplina

Fotografía



Situación



MUNICIPIO:

Nº de Ficha:

DATOS CATASTRALES

Polígono: Paraje:

Parcela: **Coordenadas UTM (ETRS89)**

Superficie: X: Y:

DATOS DE LA EDIFICACIÓN (Según Inspección Visual)

Uso actual: Estado de conservación:

Nº de edificaciones: Superficie aproximada de construcción:

Nº Plantas:

OBSERVACIONES

AFECCIONES TERRITORIALES

PEPMF-18AG-14

EXPEDIENTE ADMINISTRATIVO

(A cumplimentar por el Ayto.)

Licencia de Obras

- No solicitada
- Concedida
- Denegada
- Pendiente

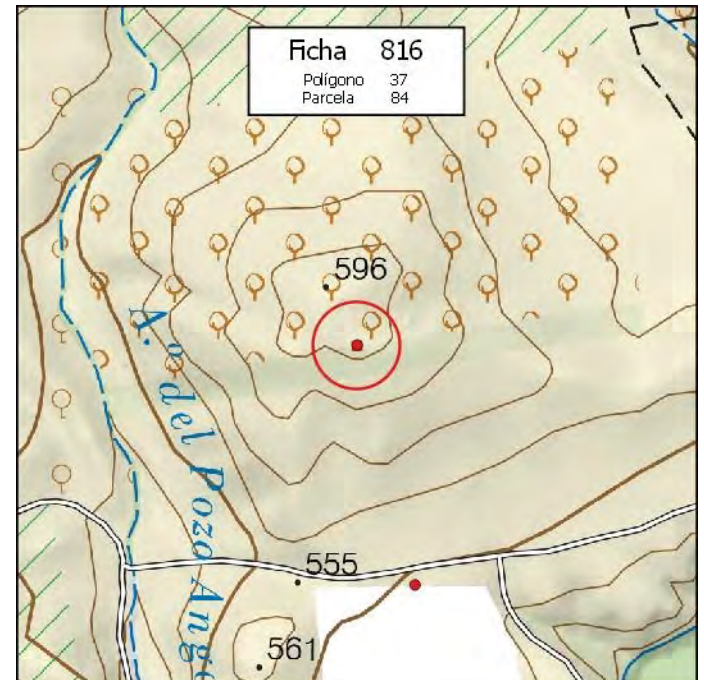
Disciplina Urbanística:

- Expte. restablecimiento orden perturbado
- Expediente de disciplina

Fotografía



Situación



MUNICIPIO:

Nº de Ficha:

DATOS CATASTRALES

Polígono: Paraje:

Parcela: **Coordenadas UTM (ETRS89)**

Superficie: X: Y:

DATOS DE LA EDIFICACIÓN (Según Inspección Visual)

Uso actual: Estado de conservación:

Nº de edificaciones: Superficie aproximada de construcción:

Nº Plantas:

OBSERVACIONES

AFECCIONES TERRITORIALES

PEPMF-18AG-14

EXPEDIENTE ADMINISTRATIVO

(A cumplimentar por el Ayto.)

Licencia de Obras

- No solicitada
- Concedida
- Denegada
- Pendiente

Disciplina Urbanística:

- Expte. restablecimiento orden perturbado
- Expediente de disciplina

Fotografía



Situación



FICHA EDIFICACIÓN EN SUELO NO URBANIZABLE

MUNICIPIO:

Nº de Ficha:

DATOS CATASTRALES

Polígono: Paraje:

Parcela: **Coordenadas UTM (ETRS89)**

Superficie: X: Y:

DATOS DE LA EDIFICACIÓN (Según Inspección Visual)

Uso actual: Estado de conservación:

Nº de edificaciones: Superficie aproximada de construcción:

Nº Plantas:

OBSERVACIONES

AFECCIONES TERRITORIALES

PEPMF-18AG-14

EXPEDIENTE ADMINISTRATIVO

(A cumplimentar por el Ayto.)

Licencia de Obras

- No solicitada
- Concedida
- Denegada
- Pendiente

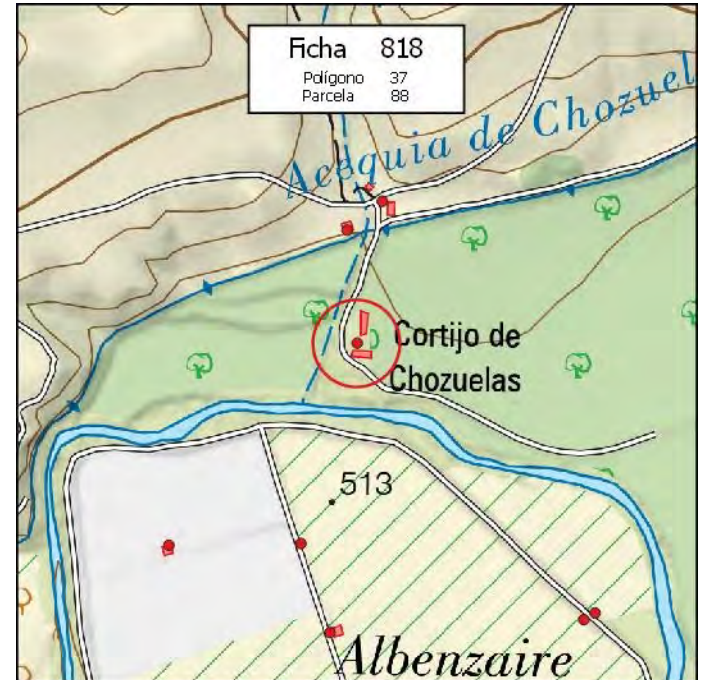
Disciplina Urbanística:

- Expte. restablecimiento orden perturbado
- Expediente de disciplina

Fotografía



Situación



FICHA EDIFICACIÓN EN SUELO NO URBANIZABLE

MUNICIPIO:

Nº de Ficha:

DATOS CATASTRALES

Polígono: Paraje:

Parcela: **Coordenadas UTM (ETRS89)**

Superficie: X: Y:

DATOS DE LA EDIFICACIÓN (Según Inspección Visual)

Uso actual: Estado de conservación:

Nº de edificaciones: Superficie aproximada de construcción:

Nº Plantas:

OBSERVACIONES

AFECCIONES TERRITORIALES

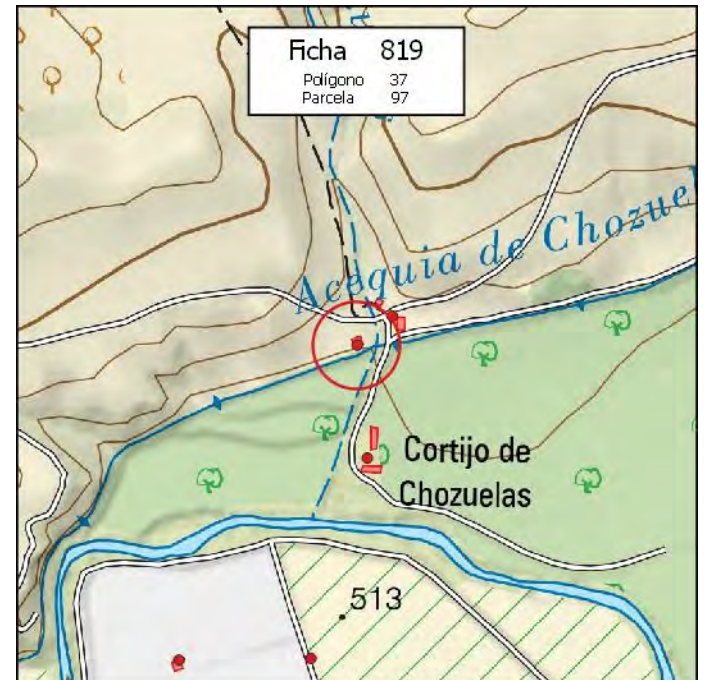
PEPMF-18AG-14

<u>EXPEDIENTE ADMINISTRATIVO</u>	
(A cumplimentar por el Ayto.)	
<u>Licencia de Obras</u>	
No solicitada	<input type="checkbox"/>
Concedida	<input type="checkbox"/>
Denegada	<input type="checkbox"/>
Pendiente	<input type="checkbox"/>
<u>Disciplina Urbanística:</u>	
Expte. restablecimiento orden perturbado	<input type="checkbox"/>
Expediente de disciplina	<input type="checkbox"/>

Fotografía



Situación



MUNICIPIO:

Nº de Ficha:

DATOS CATASTRALES

Polígono: Paraje:

Parcela: **Coordenadas UTM (ETRS89)**

Superficie: X: Y:

DATOS DE LA EDIFICACIÓN (Según Inspección Visual)

Uso actual: Estado de conservación:

Nº de edificaciones: Superficie aproximada de construcción:

Nº Plantas:

OBSERVACIONES

AFECCIONES TERRITORIALES

PEPMF-18AG-14

EXPEDIENTE ADMINISTRATIVO

(A cumplimentar por el Ayto.)

Licencia de Obras

- No solicitada
- Concedida
- Denegada
- Pendiente

Disciplina Urbanística:

- Expte. restablecimiento orden perturbado
- Expediente de disciplina

Fotografía



Situación



MUNICIPIO: **PINOS PUENTE**

Nº de Ficha: **821**

DATOS CATASTRALES

Polígono: **38**

Paraje: **BENZAIRE**

Parcela: **4**

Coordenadas UTM (ETRS89)

Superficie: **5,5600 Has.**

X: **419.171**

Y: **4.115.326**

DATOS DE LA EDIFICACIÓN (Según Inspección Visual)

Uso actual: **AGRÍCOLA**

Estado de conservación: **BUENO**

Nº de edificaciones: **1**

Superficie aproximada de construcción: **15 m²**

Nº Plantas: **1**

OBSERVACIONES

AFECCIONES TERRITORIALES

PEPMF-18AG-14

EXPEDIENTE ADMINISTRATIVO

(A cumplimentar por el Ayto.)

Licencia de Obras

- No solicitada
- Concedida
- Denegada
- Pendiente

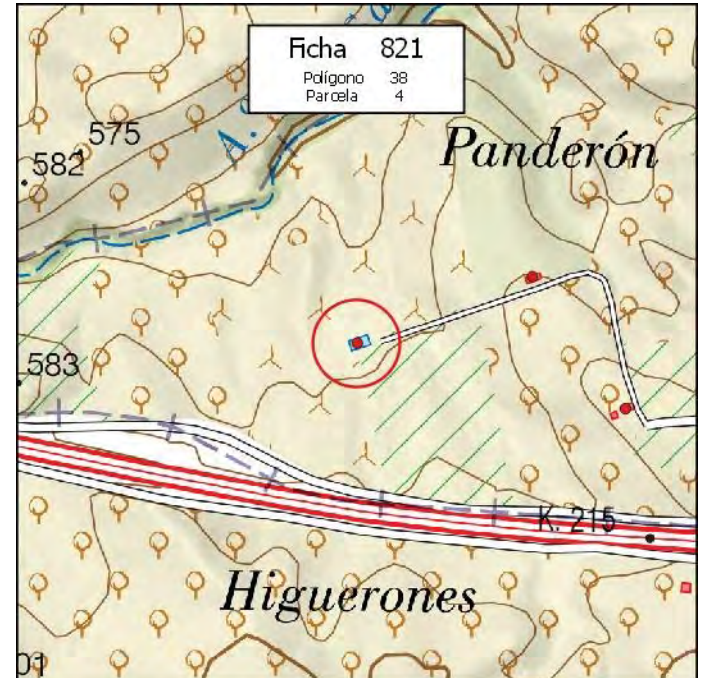
Disciplina Urbanística:

- Expte. restablecimiento orden perturbado
- Expediente de disciplina

Fotografía



Situación



MUNICIPIO: **PINOS PUENTE**

Nº de Ficha: **822**

DATOS CATASTRALES

Polígono: **38**

Paraje: **BENZAIRE**

Parcela: **6**

Coordenadas UTM (ETRS89)

Superficie: **5,1000 Has.**

X: **419.526** Y: **4.115.239**

DATOS DE LA EDIFICACIÓN (Según Inspección Visual)

Uso actual: **AGRÍCOLA**

Estado de conservación: **BUENO**

Nº de edificaciones: **1**

Superficie aproximada de construcción: **50 m²**

Nº Plantas: **1**

OBSERVACIONES

[Empty box for observations]

AFECCIONES TERRITORIALES

PEPMF-18AG-14

EXPEDIENTE ADMINISTRATIVO

(A cumplimentar por el Ayto.)

Licencia de Obras

- No solicitada
- Concedida
- Denegada
- Pendiente

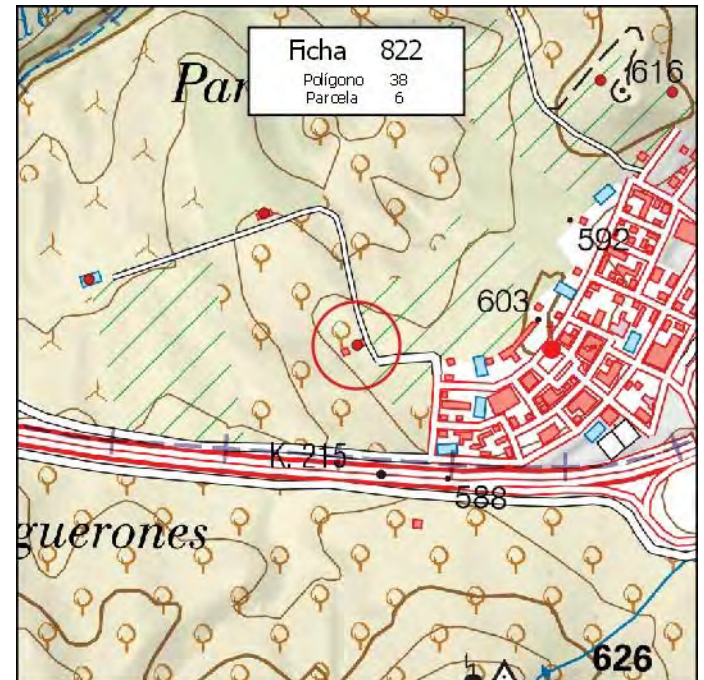
Disciplina Urbanística:

- Expte. restablecimiento orden perturbado
- Expediente de disciplina

Fotografía



Situación



MUNICIPIO: **PINOS PUENTE**

Nº de Ficha: **823**

DATOS CATASTRALES

Polígono: **38**

Paraje: **TRASMULAS**

Parcela: **11**

Coordenadas UTM (ETRS89)

Superficie: **60,1500 Has.**

X: **422.412**

Y: **4.117.161**

DATOS DE LA EDIFICACIÓN (Según Inspección Visual)

Uso actual: **AGRÍCOLA**

Estado de conservación: **MUY BUENO**

Nº de edificaciones: **2**

Superficie aproximada de construcción: **550 m²**

Nº Plantas: **1**

OBSERVACIONES

DOS DEPÓSITOS

AFECCIONES TERRITORIALES

PEPMF-18AG-14

EXPEDIENTE ADMINISTRATIVO

(A cumplimentar por el Ayto.)

Licencia de Obras

- No solicitada
- Concedida
- Denegada
- Pendiente

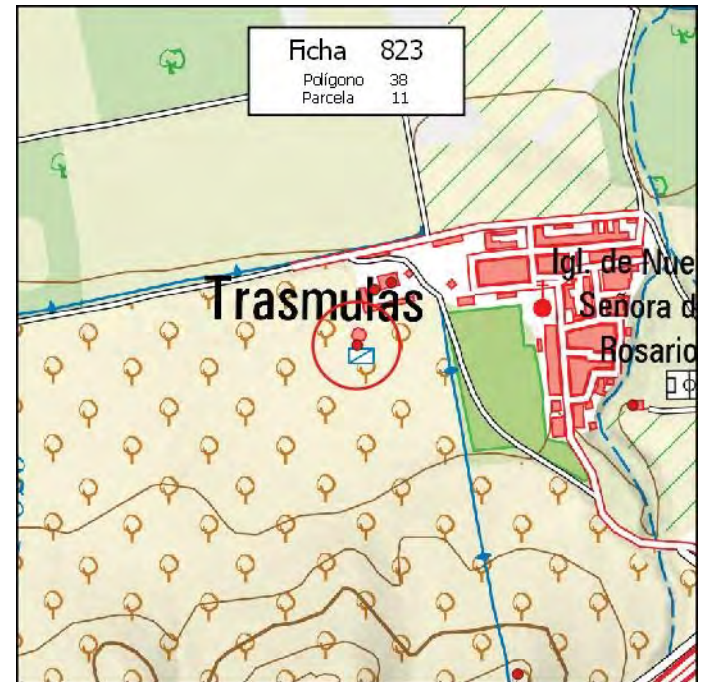
Disciplina Urbanística:

- Expte. restablecimiento orden perturbado
- Expediente de disciplina

Fotografía



Situación



FICHA EDIFICACIÓN EN SUELO NO URBANIZABLE

MUNICIPIO: **PINOS PUENTE**

Nº de Ficha: **824**

DATOS CATASTRALES

Polígono: **38**

Paraje: **BENZAIRE**

Parcela: **16**

Coordenadas UTM (ETRS89)

Superficie: **4,4900 Has.**

X: **419.402**

Y: **4.115.415**

DATOS DE LA EDIFICACIÓN (Según Inspección Visual)

Uso actual: **AGRÍCOLA**

Estado de conservación: **MUY BUENO**

Nº de edificaciones: **1**

Superficie aproximada de construcción: **160 m²**

Nº Plantas: **1**

OBSERVACIONES

AFECCIONES TERRITORIALES

PEPMF-18AG-14

EXPEDIENTE ADMINISTRATIVO

(A cumplimentar por el Ayto.)

Licencia de Obras

- No solicitada
- Concedida
- Denegada
- Pendiente

Disciplina Urbanística:

- Expte. restablecimiento orden perturbado
- Expediente de disciplina

Fotografía



Situación



MUNICIPIO: **PINOS PUENTE**

Nº de Ficha: **825**

DATOS CATASTRALES

Polígono: **38**

Paraje: **BENZAIRE**

Parcela: **18**

Coordenadas UTM (ETRS89)

Superficie: **4,5200 Has.**

X: **419.773**

Y: **4.115.799**

DATOS DE LA EDIFICACIÓN (Según Inspección Visual)

Uso actual: **AGRÍCOLA**

Estado de conservación: **MUY BUENO**

Nº de edificaciones: **1**

Superficie aproximada de construcción: **125 m²**

Nº Plantas: **1**

OBSERVACIONES

AFECCIONES TERRITORIALES

PEPMF-18AG-14

EXPEDIENTE ADMINISTRATIVO

(A cumplimentar por el Ayto.)

Licencia de Obras

- No solicitada
- Concedida
- Denegada
- Pendiente

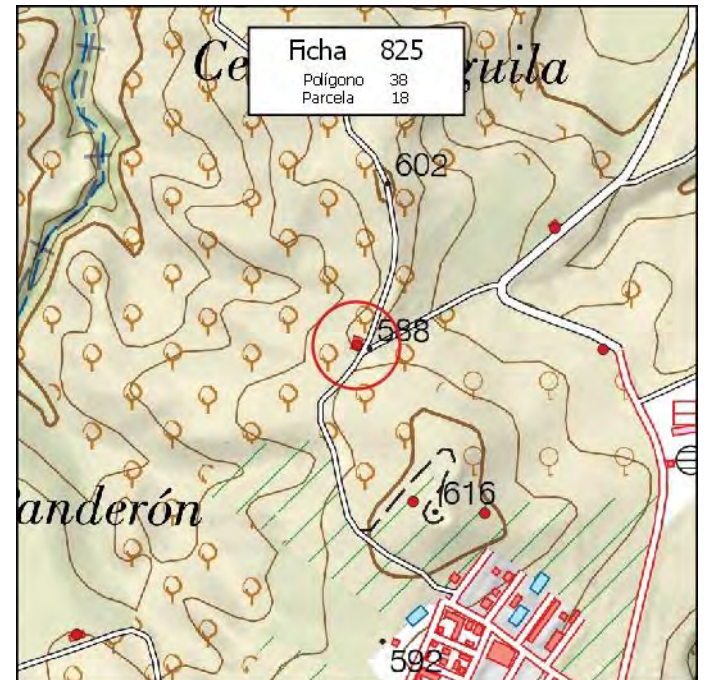
Disciplina Urbanística:

- Expte. restablecimiento orden perturbado
- Expediente de disciplina

Fotografía



Situación



MUNICIPIO: **PINOS PUENTE**

Nº de Ficha: **826**

DATOS CATASTRALES

Polígono: **38**

Paraje: **BENZAIRE**

Parcela: **23**

Coordenadas UTM (ETRS89)

Superficie: **4,1200 Has.**

X: **419.847** Y: **4.115.591**

DATOS DE LA EDIFICACIÓN (Según Inspección Visual)

Uso actual: **AGRÍCOLA**

Estado de conservación: **BUENO**

Nº de edificaciones: **1**

Superficie aproximada de construcción: **30 m²**

Nº Plantas: **1**

OBSERVACIONES

[Empty box for observations]

AFECCIONES TERRITORIALES

PEPMF-18AG-14

EXPEDIENTE ADMINISTRATIVO

(A cumplimentar por el Ayto.)

Licencia de Obras

- No solicitada
- Concedida
- Denegada
- Pendiente

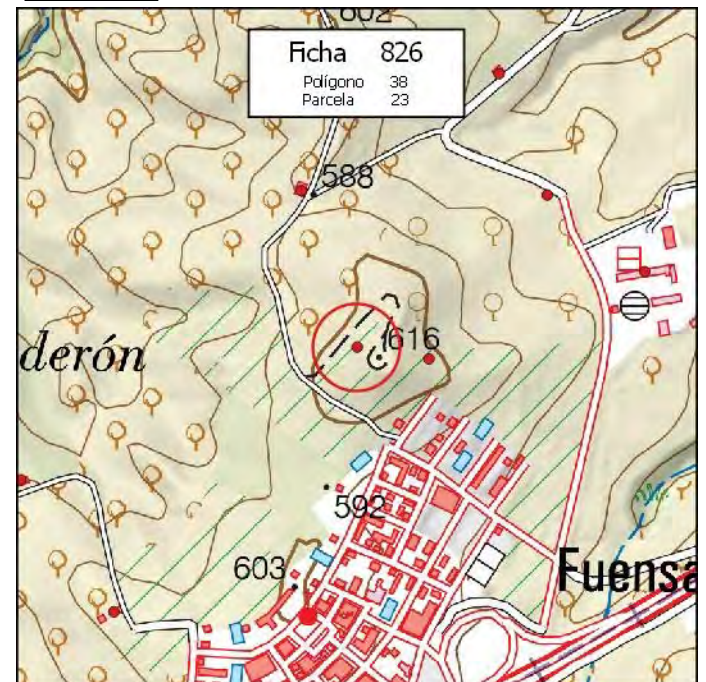
Disciplina Urbanística:

- Expte. restablecimiento orden perturbado
- Expediente de disciplina

Fotografía



Situación



MUNICIPIO: **PINOS PUENTE**

Nº de Ficha: **827**

DATOS CATASTRALES

Polígono: **38**

Paraje: **BENZAIRE**

Parcela: **23**

Coordenadas UTM (ETRS89)

Superficie: **4,1200 Has.**

X: **419.942**

Y: **4.115.575**

DATOS DE LA EDIFICACIÓN (Según Inspección Visual)

Uso actual: **AGRÍCOLA**

Estado de conservación: **REGULAR**

Nº de edificaciones: **1**

Superficie aproximada de construcción: **120 m²**

Nº Plantas: **1**

OBSERVACIONES

[Empty box for observations]

AFECCIONES TERRITORIALES

PEPMF-18AG-14

EXPEDIENTE ADMINISTRATIVO

(A cumplimentar por el Ayto.)

Licencia de Obras

- No solicitada
- Concedida
- Denegada
- Pendiente

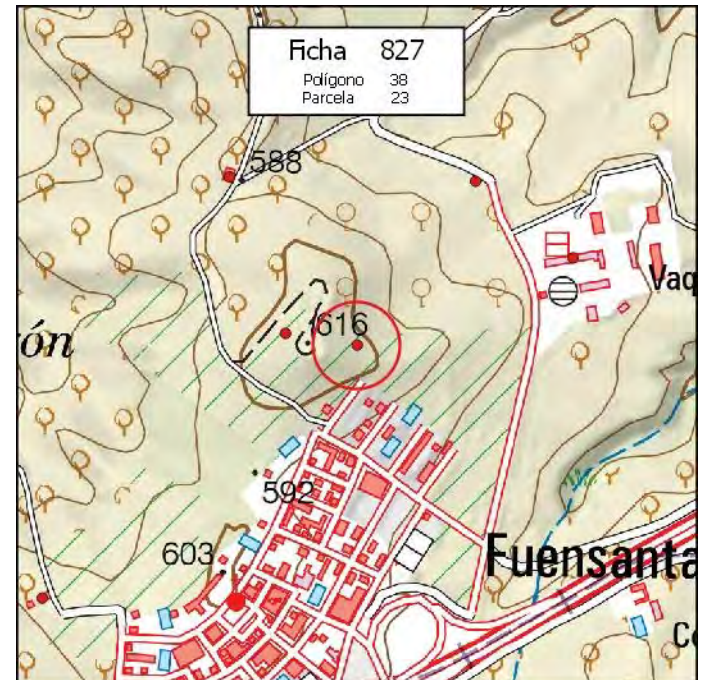
Disciplina Urbanística:

- Expte. restablecimiento orden perturbado
- Expediente de disciplina

Fotografía



Situación



MUNICIPIO: **PINOS PUENTE**

Nº de Ficha: **828**

DATOS CATASTRALES

Polígono: **38**

Paraje: **TRASMULAS**

Parcela: **26**

Coordenadas UTM (ETRS89)

Superficie: **10,9700 Has.**

X: **423.125**

Y: **4.116.979**

DATOS DE LA EDIFICACIÓN (Según Inspección Visual)

Uso actual: **AGRÍCOLA**

Estado de conservación: **REGULAR**

Nº de edificaciones: **1**

Superficie aproximada de construcción: **12 m²**

Nº Plantas: **1**

OBSERVACIONES

AFECCIONES TERRITORIALES

PEPMF-18AG-14

EXPEDIENTE ADMINISTRATIVO

(A cumplimentar por el Ayto.)

Licencia de Obras

- No solicitada
- Concedida
- Denegada
- Pendiente

Disciplina Urbanística:

- Expte. restablecimiento orden perturbado
- Expediente de disciplina

Fotografía



Situación



MUNICIPIO: **PINOS PUENTE**

Nº de Ficha: **829**

DATOS CATASTRALES

Polígono: **38**

Paraje: **TRASMULAS**

Parcela: **27**

Coordenadas UTM (ETRS89)

Superficie: **4,3600 Has.**

X: **422.777** Y: **4.117.081**

DATOS DE LA EDIFICACIÓN (Según Inspección Visual)

Uso actual: **DEPORTIVO**

Estado de conservación: **MUY BUENO**

Nº de edificaciones: **1**

Superficie aproximada de construcción: **70 m²**

Nº Plantas: **1**

OBSERVACIONES

AFECCIONES TERRITORIALES

PEPMF-18AG-14

EXPEDIENTE ADMINISTRATIVO
(A cumplimentar por el Ayto.)

Licencia de Obras

No solicitada

Concedida

Denegada

Pendiente

Disciplina Urbanística:

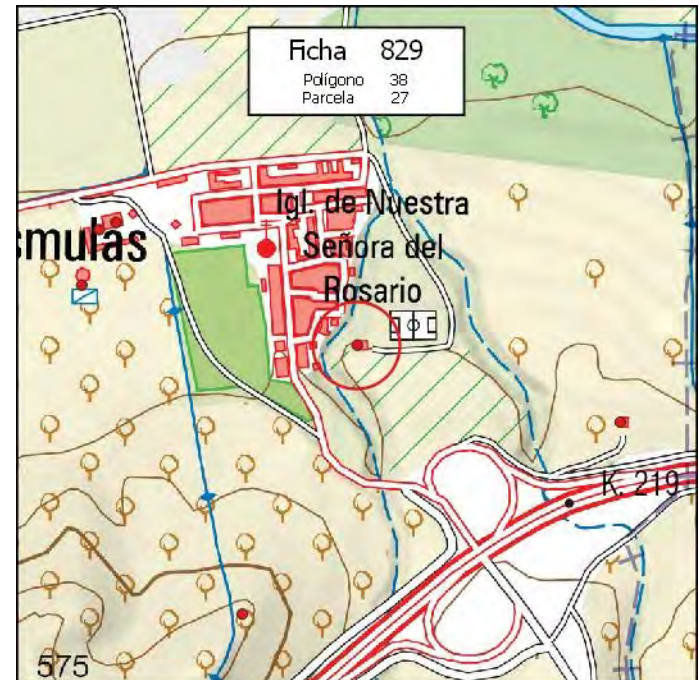
Expte. restablecimiento orden perturbado

Expediente de disciplina

Fotografía



Situación



MUNICIPIO: **PINOS PUENTE**

Nº de Ficha: **830**

DATOS CATASTRALES

Polígono: **38**

Paraje: **BENZAIRE**

Parcela: **34**

Coordenadas UTM (ETRS89)

Superficie: **5,9800 Has.**

X: **420.099**

Y: **4.115.793**

DATOS DE LA EDIFICACIÓN (Según Inspección Visual)

Uso actual: **AGRÍCOLA**

Estado de conservación: **REGULAR**

Nº de edificaciones: **1**

Superficie aproximada de construcción: **6 m²**

Nº Plantas: **1**

OBSERVACIONES

[Empty box for observations]

AFECCIONES TERRITORIALES

PEPMF-18AG-14

EXPEDIENTE ADMINISTRATIVO

(A cumplimentar por el Ayto.)

Licencia de Obras

- No solicitada
- Concedida
- Denegada
- Pendiente

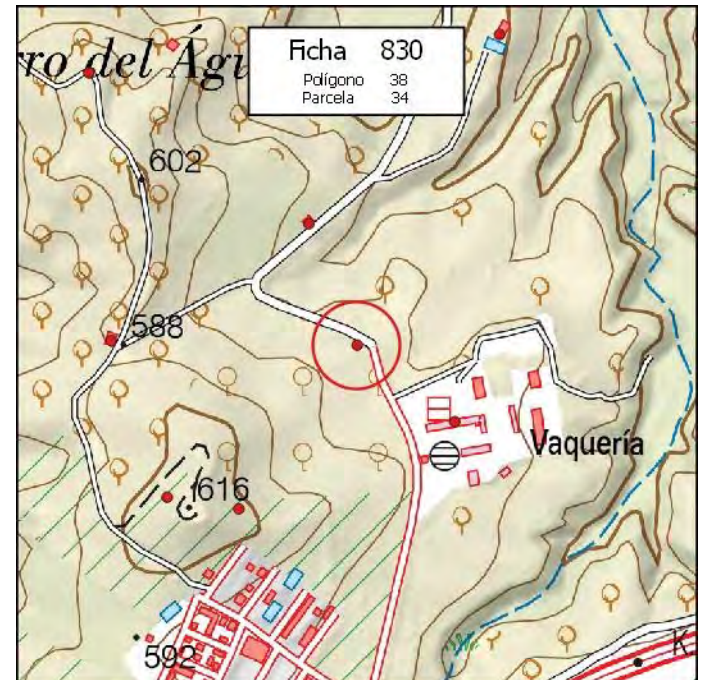
Disciplina Urbanística:

- Expte. restablecimiento orden perturbado
- Expediente de disciplina

Fotografía



Situación



MUNICIPIO: **PINOS PUENTE**

Nº de Ficha: **831**

DATOS CATASTRALES

Polígono: **38**

Paraje: **BENZAIRE**

Parcela: **35**

Coordenadas UTM (ETRS89)

Superficie: **5,9600 Has.**

X: **420.035**

Y: **4.115.954**

DATOS DE LA EDIFICACIÓN (Según Inspección Visual)

Uso actual: **AGRÍCOLA**

Estado de conservación: **MUY BUENO**

Nº de edificaciones: **1**

Superficie aproximada de construcción: **60 m²**

Nº Plantas: **1**

OBSERVACIONES

AFECCIONES TERRITORIALES

PEPMF-18AG-14

EXPEDIENTE ADMINISTRATIVO

(A cumplimentar por el Ayto.)

Licencia de Obras

- No solicitada
- Concedida
- Denegada
- Pendiente

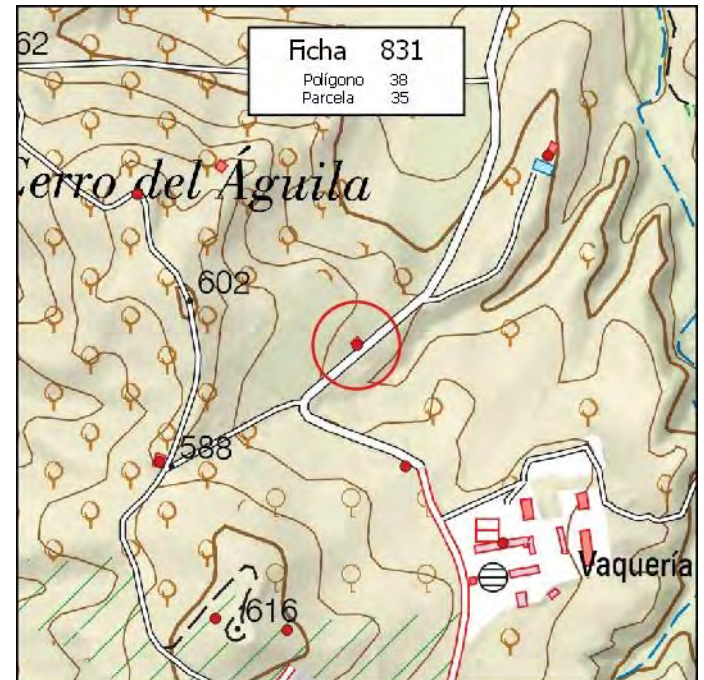
Disciplina Urbanística:

- Expte. restablecimiento orden perturbado
- Expediente de disciplina

Fotografía



Situación



MUNICIPIO: **PINOS PUENTE**

Nº de Ficha: **832**

DATOS CATASTRALES

Polígono: **38**

Paraje: **BENZAIRE**

Parcela: **36**

Coordenadas UTM (ETRS89)

Superficie: **2,9600 Has.**

X: **420.041**

Y: **4.116.284**

DATOS DE LA EDIFICACIÓN (Según Inspección Visual)

Uso actual: **RESID-AGRÍCOLA**

Estado de conservación: **BUENO**

Nº de edificaciones: **1**

Superficie aproximada de construcción: **55 m²**

Nº Plantas: **1**

OBSERVACIONES

AFECCIONES TERRITORIALES

PEPMF-18AG-14

EXPEDIENTE ADMINISTRATIVO

(A cumplimentar por el Ayto.)

Licencia de Obras

- No solicitada
- Concedida
- Denegada
- Pendiente

Disciplina Urbanística:

- Expte. restablecimiento orden perturbado
- Expediente de disciplina

Fotografía



Situación



MUNICIPIO: **PINOS PUENTE**

Nº de Ficha: **833**

DATOS CATASTRALES

Polígono: **38**

Paraje: **BENZAIRE**

Parcela: **39**

Coordenadas UTM (ETRS89)

Superficie: **5,6200 Has.**

X: **419.744**

Y: **4.116.154**

DATOS DE LA EDIFICACIÓN (Según Inspección Visual)

Uso actual: **RESID-AGRÍCOLA**

Estado de conservación: **BUENO**

Nº de edificaciones: **1**

Superficie aproximada de construcción: **60 m²**

Nº Plantas: **1**

OBSERVACIONES

AFECCIONES TERRITORIALES

PEPMF-18AG-14

EXPEDIENTE ADMINISTRATIVO

(A cumplimentar por el Ayto.)

Licencia de Obras

- No solicitada
- Concedida
- Denegada
- Pendiente

Disciplina Urbanística:

- Expte. restablecimiento orden perturbado
- Expediente de disciplina

Fotografía



Situación



MUNICIPIO: **PINOS PUENTE**

Nº de Ficha: **834**

DATOS CATASTRALES

Polígono: **38**

Paraje: **BENZAIRE**

Parcela: **54**

Coordenadas UTM (ETRS89)

Superficie: **3,5600 Has.**

X: **419.973**

Y: **4.116.423**

DATOS DE LA EDIFICACIÓN (Según Inspección Visual)

Uso actual: **AGRÍCOLA**

Estado de conservación: **REGULAR**

Nº de edificaciones: **1**

Superficie aproximada de construcción: **300 m²**

Nº Plantas: **1**

OBSERVACIONES

[Empty box for observations]

AFECCIONES TERRITORIALES

PEPMF-18AG-14

EXPEDIENTE ADMINISTRATIVO
(A cumplimentar por el Ayto.)

Licencia de Obras

No solicitada

Concedida

Denegada

Pendiente

Disciplina Urbanística:

Expte. restablecimiento orden perturbado

Expediente de disciplina

Fotografía



Situación



MUNICIPIO: **PINOS PUENTE**

Nº de Ficha: **835**

DATOS CATASTRALES

Polígono: **38**

Paraje: **BENZAIRE**

Parcela: **55**

Coordenadas UTM (ETRS89)

Superficie: **6,3000 Has.**

X: **420.287**

Y: **4.116.205**

DATOS DE LA EDIFICACIÓN (Según Inspección Visual)

Uso actual: **AGRÍCOLA**

Estado de conservación: **MUY BUENO**

Nº de edificaciones: **1**

Superficie aproximada de construcción: **250 m²**

Nº Plantas: **1**

OBSERVACIONES

AFECCIONES TERRITORIALES

PEPMF-18AG-14

EXPEDIENTE ADMINISTRATIVO

(A cumplimentar por el Ayto.)

Licencia de Obras

- No solicitada
- Concedida
- Denegada
- Pendiente

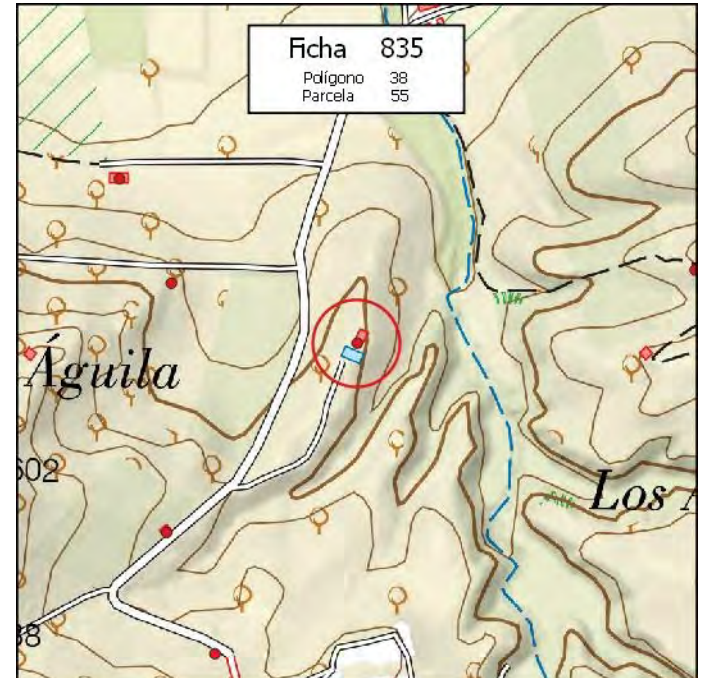
Disciplina Urbanística:

- Expte. restablecimiento orden perturbado
- Expediente de disciplina

Fotografía



Situación



MUNICIPIO: **PINOS PUENTE**

Nº de Ficha: **836**

DATOS CATASTRALES

Polígono: **38**

Paraje: **BENZAIRE**

Parcela: **61**

Coordenadas UTM (ETRS89)

Superficie: **0,1300 Has.**

X: **420.385**

Y: **4.116.545**

DATOS DE LA EDIFICACIÓN (Según Inspección Visual)

Uso actual: **AGRÍCOLA**

Estado de conservación: **RUINA**

Nº de edificaciones: **1**

Superficie aproximada de construcción: **30 m²**

Nº Plantas: **2**

OBSERVACIONES

Empty text box for observations.

AFECCIONES TERRITORIALES

PEPMF-18AG-14

EXPEDIENTE ADMINISTRATIVO

(A cumplimentar por el Ayto.)

Licencia de Obras

- No solicitada
- Concedida
- Denegada
- Pendiente

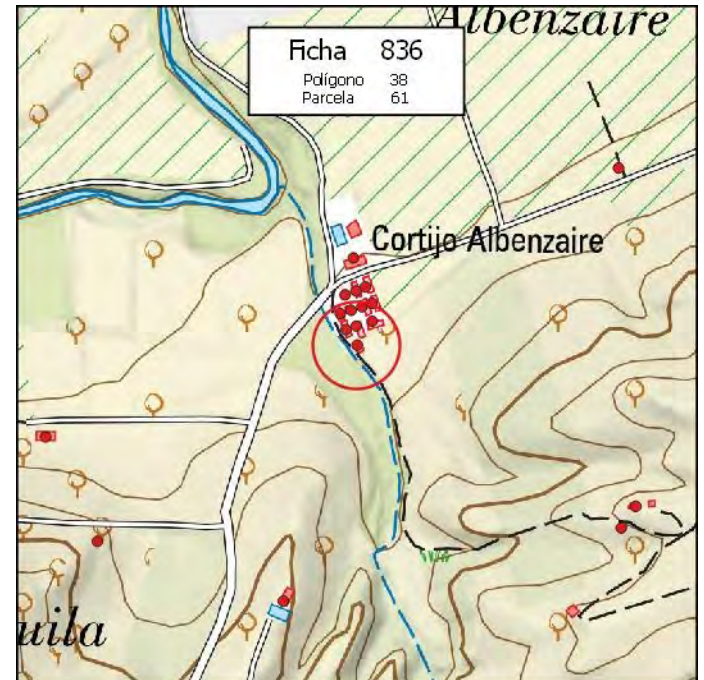
Disciplina Urbanística:

- Expte. restablecimiento orden perturbado
- Expediente de disciplina

Fotografía



Situación



MUNICIPIO: **PINOS PUENTE**

Nº de Ficha: **837**

DATOS CATASTRALES

Polígono: **38**

Paraje: **BENZAIRE**

Parcela: **64**

Coordenadas UTM (ETRS89)

Superficie: **0,4800 Has.**

X: **420.380**

Y: **4.116.661**

DATOS DE LA EDIFICACIÓN (Según Inspección Visual)

Uso actual: **AGRÍCOLA**

Estado de conservación: **RUINA**

Nº de edificaciones: **1**

Superficie aproximada de construcción: **150 m²**

Nº Plantas: **1**

OBSERVACIONES

MÁS VIVIENDA DE 335 M2 Y NAVES DE 440 Y 165 M2

AFECCIONES TERRITORIALES

PEPMF-18AG-14

EXPEDIENTE ADMINISTRATIVO

(A cumplimentar por el Ayto.)

Licencia de Obras

- No solicitada
- Concedida
- Denegada
- Pendiente

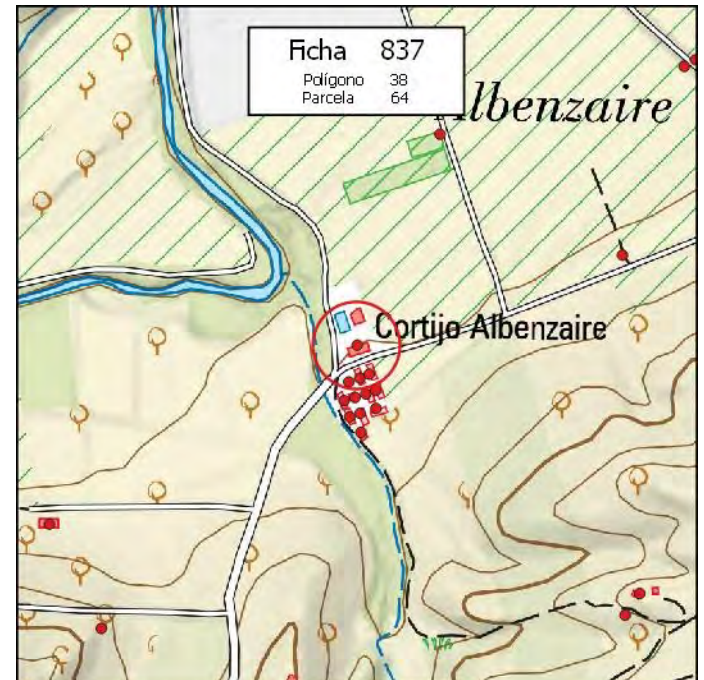
Disciplina Urbanística:

- Expte. restablecimiento orden perturbado
- Expediente de disciplina

Fotografía



Situación



MUNICIPIO: **PINOS PUENTE**

Nº de Ficha: **838**

DATOS CATASTRALES

Polígono: **38**

Paraje: **BENZAIRE**

Parcela: **71**

Coordenadas UTM (ETRS89)

Superficie: **1,8000 Has.**

X: **420.827**

Y: **4.117.039**

DATOS DE LA EDIFICACIÓN (Según Inspección Visual)

Uso actual: **AGRÍCOLA**

Estado de conservación: **REGULAR**

Nº de edificaciones: **1**

Superficie aproximada de construcción: **15 m²**

Nº Plantas: **1**

OBSERVACIONES

AFECCIONES TERRITORIALES

PEPMF-18AG-14

EXPEDIENTE ADMINISTRATIVO

(A cumplimentar por el Ayto.)

Licencia de Obras

- No solicitada
- Concedida
- Denegada
- Pendiente

Disciplina Urbanística:

- Expte. restablecimiento orden perturbado
- Expediente de disciplina

Fotografía



Situación



MUNICIPIO: **PINOS PUENTE**

Nº de Ficha: **839**

DATOS CATASTRALES

Polígono: **38**

Paraje: **BENZAIRE**

Parcela: **75**

Coordenadas UTM (ETRS89)

Superficie: **5,0600 Has.**

X: **420.754**

Y: **4.116.331**

DATOS DE LA EDIFICACIÓN (Según Inspección Visual)

Uso actual: **RESID-AGRÍCOLA**

Estado de conservación: **BUENO**

Nº de edificaciones: **1**

Superficie aproximada de construcción: **70 m²**

Nº Plantas: **1**

OBSERVACIONES

MÁS NAVE DE 40 M2

AFECCIONES TERRITORIALES

PEPMF-18AG-14

EXPEDIENTE ADMINISTRATIVO

(A cumplimentar por el Ayto.)

Licencia de Obras

- No solicitada
- Concedida
- Denegada
- Pendiente

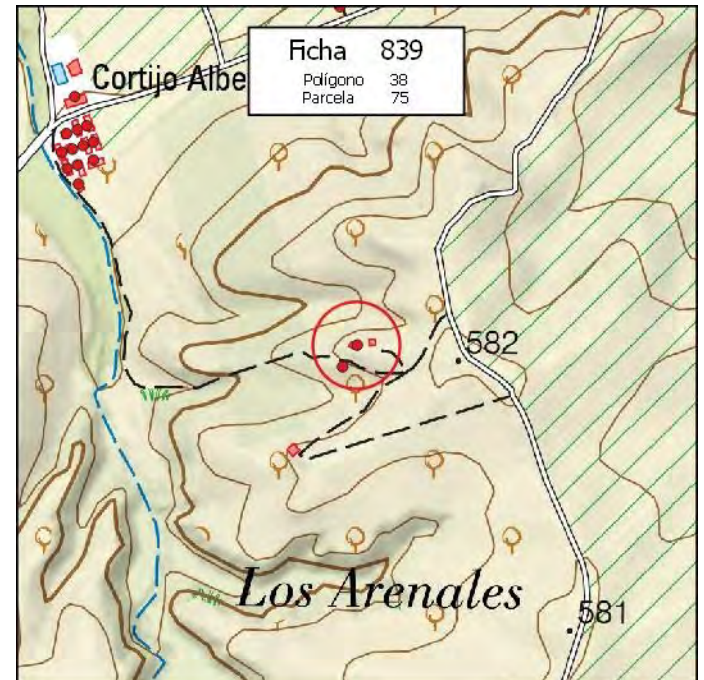
Disciplina Urbanística:

- Expte. restablecimiento orden perturbado
- Expediente de disciplina

Fotografía



Situación



MUNICIPIO: **PINOS PUENTE**

Nº de Ficha: **840**

DATOS CATASTRALES

Polígono: **38**

Paraje: **BENZAIRE**

Parcela: **77**

Coordenadas UTM (ETRS89)

Superficie: **1,9500 Has.**

X: **420.734**

Y: **4.116.302**

DATOS DE LA EDIFICACIÓN (Según Inspección Visual)

Uso actual: **AGRÍCOLA**

Estado de conservación: **BUENO**

Nº de edificaciones: **1**

Superficie aproximada de construcción: **40 m²**

Nº Plantas: **1**

OBSERVACIONES

[Empty box for observations]

AFECCIONES TERRITORIALES

PEPMF-18AG-14

EXPEDIENTE ADMINISTRATIVO
(A cumplimentar por el Ayto.)

Licencia de Obras

No solicitada

Concedida

Denegada

Pendiente

Disciplina Urbanística:

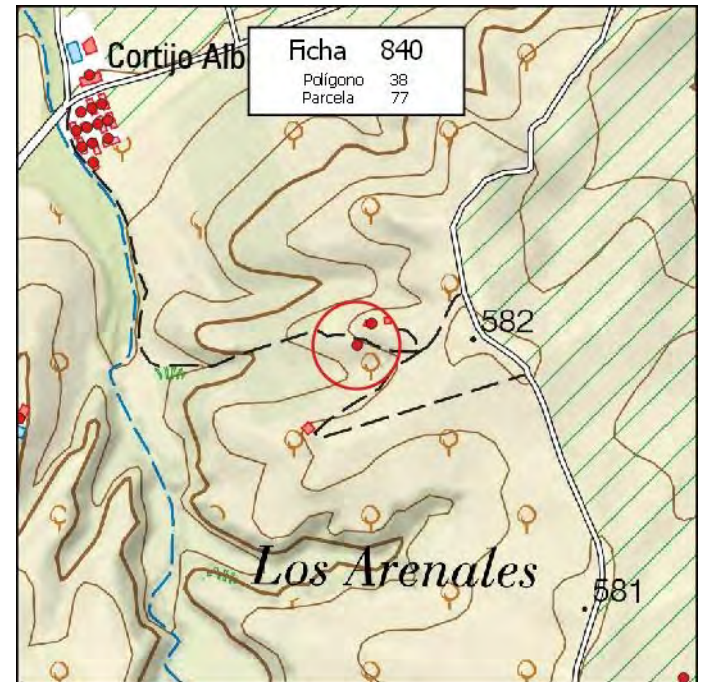
Expte. restablecimiento orden perturbado

Expediente de disciplina

Fotografía



Situación



MUNICIPIO: **PINOS PUENTE**

Nº de Ficha: **841**

DATOS CATASTRALES

Polígono: **38**

Paraje: **TRASMULAS**

Parcela: **83**

Coordenadas UTM (ETRS89)

Superficie: **12,2800 Has.**

X: **422.410**

Y: **4.116.522**

DATOS DE LA EDIFICACIÓN (Según Inspección Visual)

Uso actual: **AGRÍCOLA**

Estado de conservación: **BUENO**

Nº de edificaciones: **1**

Superficie aproximada de construcción: **60 m²**

Nº Plantas: **1**

OBSERVACIONES

AFECCIONES TERRITORIALES

PEPMF-18AG-14

EXPEDIENTE ADMINISTRATIVO

(A cumplimentar por el Ayto.)

Licencia de Obras

- No solicitada
- Concedida
- Denegada
- Pendiente

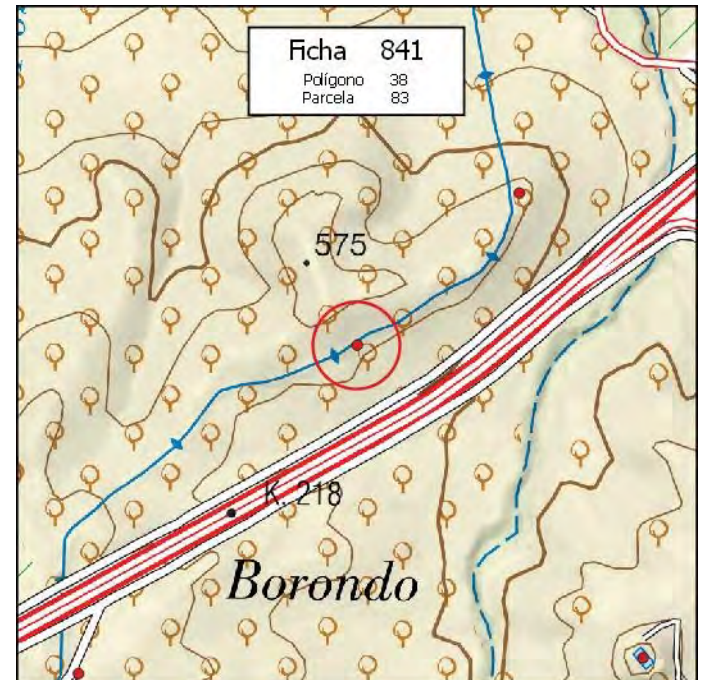
Disciplina Urbanística:

- Expte. restablecimiento orden perturbado
- Expediente de disciplina

Fotografía



Situación



MUNICIPIO: **PINOS PUENTE**

Nº de Ficha: **842**

DATOS CATASTRALES

Polígono: **38**

Paraje: **TRASMULAS**

Parcela: **83**

Coordenadas UTM (ETRS89)

Superficie: **12,2800 Has.**

X: **422.624**

Y: **4.116.724**

DATOS DE LA EDIFICACIÓN (Según Inspección Visual)

Uso actual: **AGRÍCOLA**

Estado de conservación: **BUENO**

Nº de edificaciones: **1**

Superficie aproximada de construcción: **110 m²**

Nº Plantas: **1**

OBSERVACIONES

AFECCIONES TERRITORIALES

PEPMF-18AG-14

EXPEDIENTE ADMINISTRATIVO

(A cumplimentar por el Ayto.)

Licencia de Obras

- No solicitada
- Concedida
- Denegada
- Pendiente

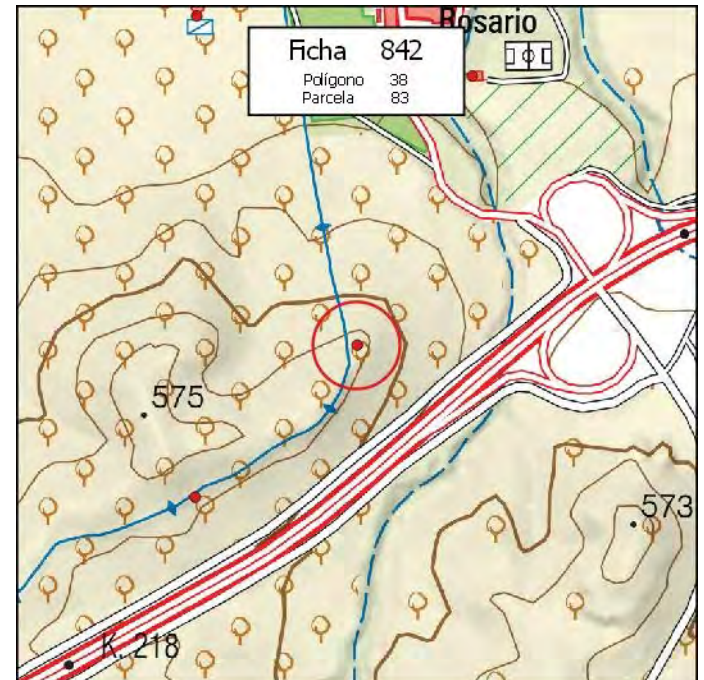
Disciplina Urbanística:

- Expte. restablecimiento orden perturbado
- Expediente de disciplina

Fotografía



Situación



MUNICIPIO: **PINOS PUENTE**

Nº de Ficha: **843**

DATOS CATASTRALES

Polígono: **38**

Paraje: **TRASMULAS**

Parcela: **88**

Coordenadas UTM (ETRS89)

Superficie: **89,8300 Has.**

X: **421.166**

Y: **4.115.860**

DATOS DE LA EDIFICACIÓN (Según Inspección Visual)

Uso actual: **AGRÍCOLA**

Estado de conservación: **BUENO**

Nº de edificaciones: **1**

Superficie aproximada de construcción: **45 m²**

Nº Plantas: **1**

OBSERVACIONES

AFECCIONES TERRITORIALES

PEPMF-18AG-14

EXPEDIENTE ADMINISTRATIVO

(A cumplimentar por el Ayto.)

Licencia de Obras

- No solicitada
- Concedida
- Denegada
- Pendiente

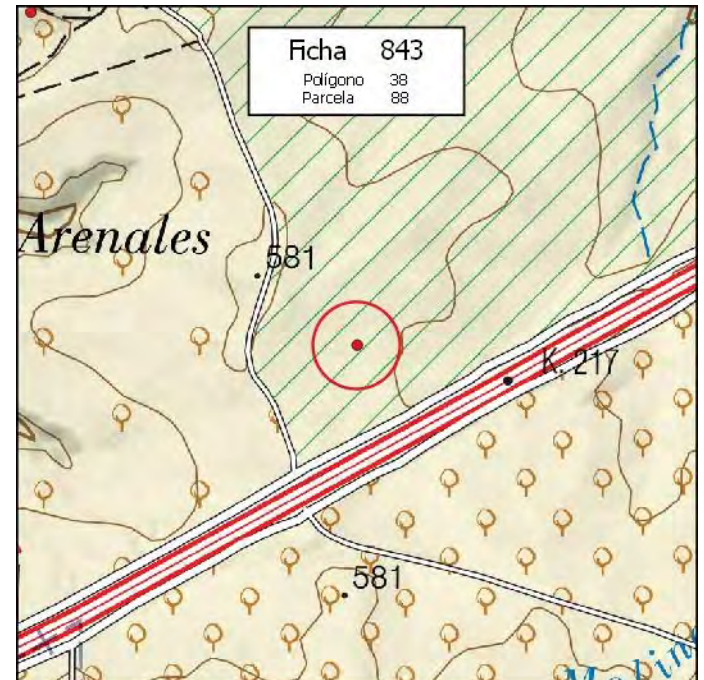
Disciplina Urbanística:

- Expte. restablecimiento orden perturbado
- Expediente de disciplina

Fotografía



Situación



MUNICIPIO: **PINOS PUENTE**

Nº de Ficha: **844**

DATOS CATASTRALES

Polígono: **38**

Paraje: **BENZAIRE**

Parcela: **100**

Coordenadas UTM (ETRS89)

Superficie: **4,0700 Has.**

X: **420.489**

Y: **4.116.941**

DATOS DE LA EDIFICACIÓN (Según Inspección Visual)

Uso actual: **AGRÍCOLA**

Estado de conservación: **BUENO**

Nº de edificaciones: **1**

Superficie aproximada de construcción: **45 m²**

Nº Plantas: **1**

OBSERVACIONES

AFECCIONES TERRITORIALES

PEPMF-18AG-14

EXPEDIENTE ADMINISTRATIVO

(A cumplimentar por el Ayto.)

Licencia de Obras

- No solicitada
- Concedida
- Denegada
- Pendiente

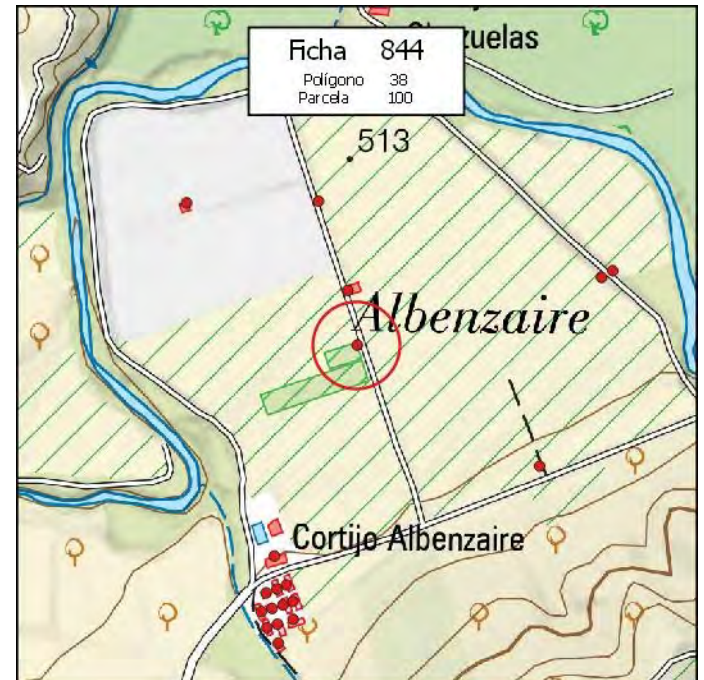
Disciplina Urbanística:

- Expte. restablecimiento orden perturbado
- Expediente de disciplina

Fotografía



Situación



MUNICIPIO: **PINOS PUENTE**

Nº de Ficha: **845**

DATOS CATASTRALES

Polígono: **38**

Paraje: **BENZAIRE**

Parcela: **105**

Coordenadas UTM (ETRS89)

Superficie: **3,6000 Has.**

X: **420.731**

Y: **4.116.780**

DATOS DE LA EDIFICACIÓN (Según Inspección Visual)

Uso actual: **PÚBLICO**

Estado de conservación: **MALO**

Nº de edificaciones: **1**

Superficie aproximada de construcción: **20 m²**

Nº Plantas: **1**

OBSERVACIONES

AFECCIONES TERRITORIALES

PEPMF-18AG-14

EXPEDIENTE ADMINISTRATIVO

(A cumplimentar por el Ayto.)

Licencia de Obras

- No solicitada
- Concedida
- Denegada
- Pendiente

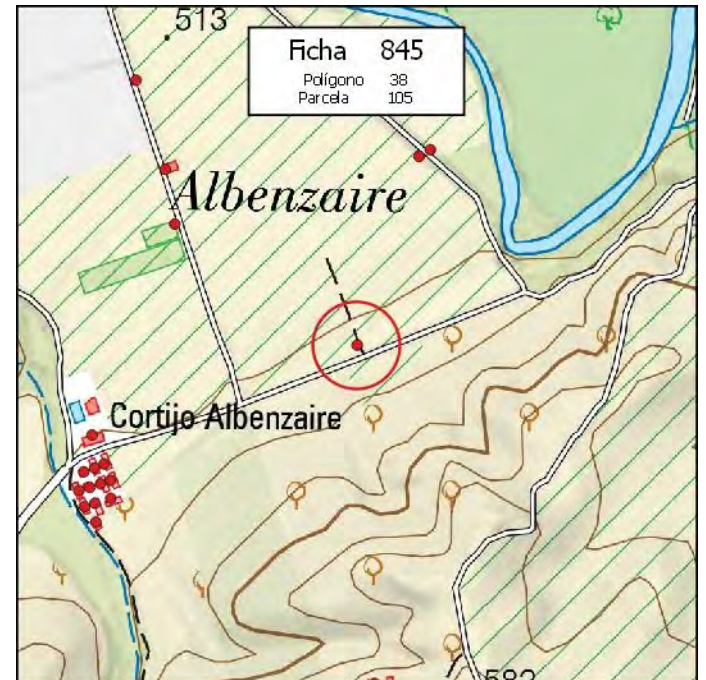
Disciplina Urbanística:

- Expte. restablecimiento orden perturbado
- Expediente de disciplina

Fotografía



Situación



MUNICIPIO: **PINOS PUENTE**

Nº de Ficha: **846**

DATOS CATASTRALES

Polígono: **38**

Paraje: **BENZAIRE**

Parcela: **107**

Coordenadas UTM (ETRS89)

Superficie: **4,3600 Has.**

X: **420.438**

Y: **4.117.132**

DATOS DE LA EDIFICACIÓN (Según Inspección Visual)

Uso actual: **AGRÍCOLA**

Estado de conservación: **BUENO**

Nº de edificaciones: **1**

Superficie aproximada de construcción: **12 m²**

Nº Plantas: **1**

OBSERVACIONES

AFECCIONES TERRITORIALES

PEPMF-18AG-14

EXPEDIENTE ADMINISTRATIVO

(A cumplimentar por el Ayto.)

Licencia de Obras

- No solicitada
- Concedida
- Denegada
- Pendiente

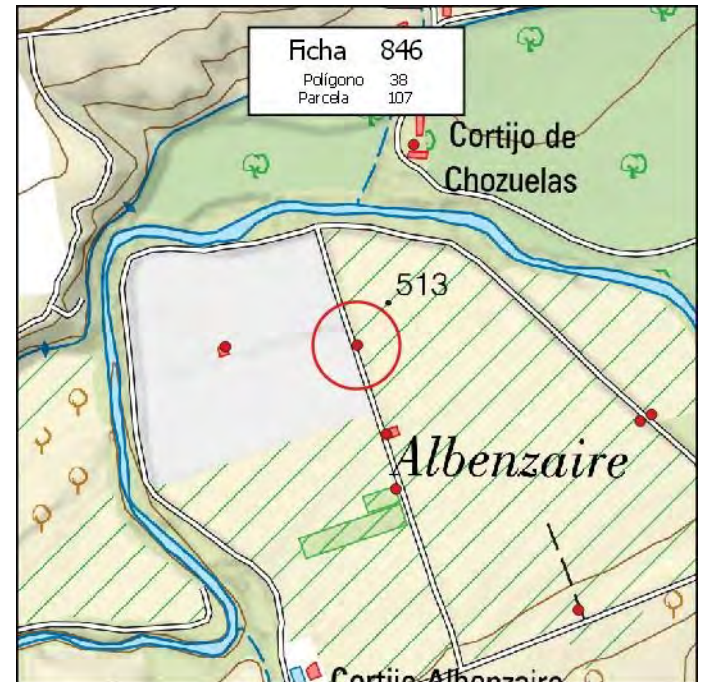
Disciplina Urbanística:

- Expte. restablecimiento orden perturbado
- Expediente de disciplina

Fotografía



Situación



MUNICIPIO: **PINOS PUENTE**

Nº de Ficha: **847**

DATOS CATASTRALES

Polígono: **38**

Paraje: **BENZAIRE**

Parcela: **108**

Coordenadas UTM (ETRS89)

Superficie: **1,2800 Has.**

X: **420.477**

Y: **4.117.013**

DATOS DE LA EDIFICACIÓN (Según Inspección Visual)

Uso actual: **AGRÍCOLA**

Estado de conservación: **MALO**

Nº de edificaciones: **1**

Superficie aproximada de construcción: **40 m²**

Nº Plantas: **1**

OBSERVACIONES

AFECCIONES TERRITORIALES

PEPMF-18AG-14

EXPEDIENTE ADMINISTRATIVO

(A cumplimentar por el Ayto.)

Licencia de Obras

- No solicitada
- Concedida
- Denegada
- Pendiente

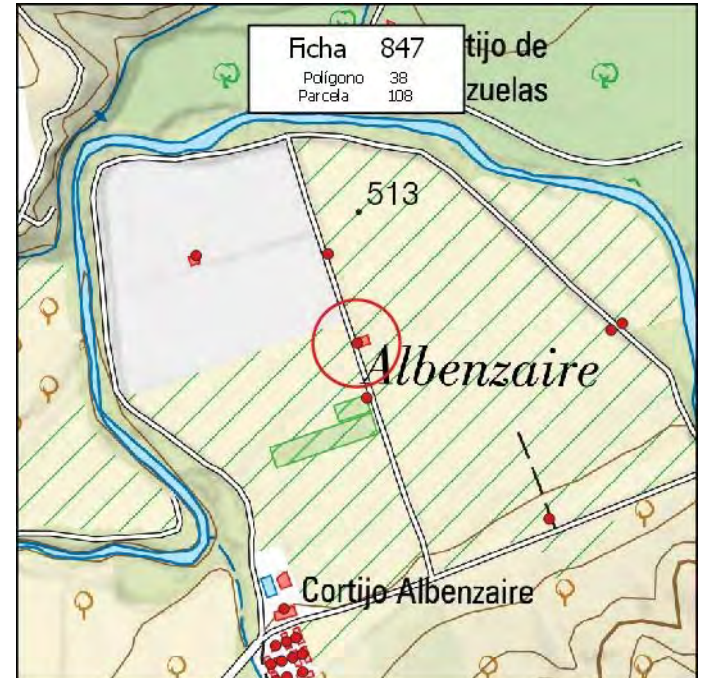
Disciplina Urbanística:

- Expte. restablecimiento orden perturbado
- Expediente de disciplina

Fotografía



Situación



MUNICIPIO: **PINOS PUENTE**

Nº de Ficha: **848**

DATOS CATASTRALES

Polígono: **38**

Paraje: **BENZAIRE**

Parcela: **109**

Coordenadas UTM (ETRS89)

Superficie: **0,9500 Has.**

X: **420.812**

Y: **4.117.031**

DATOS DE LA EDIFICACIÓN (Según Inspección Visual)

Uso actual: **AGRÍCOLA**

Estado de conservación: **BUENO**

Nº de edificaciones: **1**

Superficie aproximada de construcción: **10 m²**

Nº Plantas: **1**

OBSERVACIONES

AFECCIONES TERRITORIALES

PEPMF-18AG-14

EXPEDIENTE ADMINISTRATIVO

(A cumplimentar por el Ayto.)

Licencia de Obras

- No solicitada
- Concedida
- Denegada
- Pendiente

Disciplina Urbanística:

- Expte. restablecimiento orden perturbado
- Expediente de disciplina

Fotografía



Situación



MUNICIPIO: **PINOS PUENTE**

Nº de Ficha: **849**

DATOS CATASTRALES

Polígono: **38**

Paraje: **TRASMULAS**

Parcela: **111**

Coordenadas UTM (ETRS89)

Superficie: **60,1500 Has.**

X: **422.435**

Y: **4.117.234**

DATOS DE LA EDIFICACIÓN (Según Inspección Visual)

Uso actual: **AGRÍCOLA**

Estado de conservación: **MUY BUENO**

Nº de edificaciones: **1**

Superficie aproximada de construcción: **475 m²**

Nº Plantas: **1**

OBSERVACIONES

AFECCIONES TERRITORIALES

PEPMF-18AG-14

EXPEDIENTE ADMINISTRATIVO

(A cumplimentar por el Ayto.)

Licencia de Obras

- No solicitada
- Concedida
- Denegada
- Pendiente

Disciplina Urbanística:

- Expte. restablecimiento orden perturbado
- Expediente de disciplina

Fotografía



Situación



MUNICIPIO: **PINOS PUENTE**

Nº de Ficha: **850**

DATOS CATASTRALES

Polígono: **38**

Paraje: **BENZAIRE**

Parcela: **115**

Coordenadas UTM (ETRS89)

Superficie: **0,2240 Has.**

X: **420.405**

Y: **4.116.577**

DATOS DE LA EDIFICACIÓN (Según Inspección Visual)

Uso actual: **AGRÍCOLA**

Estado de conservación: **REGULAR**

Nº de edificaciones: **1**

Superficie aproximada de construcción: **160 m²**

Nº Plantas: **1**

OBSERVACIONES

SECADERO CON 5 DIVISIONES EN CATASTRO DE 32M2 (PARCELAS DE 119 A 123)

AFECCIONES TERRITORIALES

PEPMF-18AG-14

EXPEDIENTE ADMINISTRATIVO

(A cumplimentar por el Ayto.)

Licencia de Obras

- No solicitada
- Concedida
- Denegada
- Pendiente

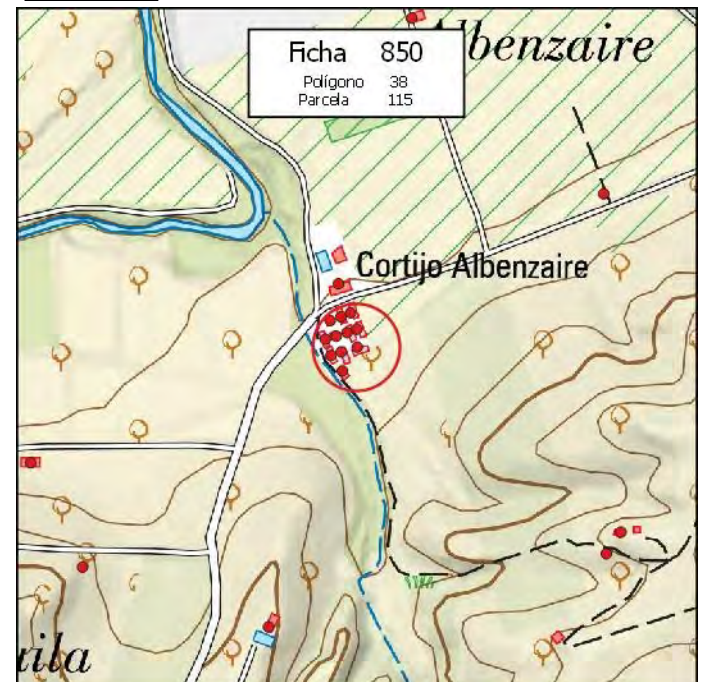
Disciplina Urbanística:

- Expte. restablecimiento orden perturbado
- Expediente de disciplina

Fotografía



Situación



MUNICIPIO: **PINOS PUENTE**

Nº de Ficha: **851**

DATOS CATASTRALES

Polígono: **38**

Paraje: **BENZAIRE**

Parcela: **115**

Coordenadas UTM (ETRS89)

Superficie: **0,2240 Has.**

X: **420.384**

Y: **4.116.570**

DATOS DE LA EDIFICACIÓN (Según Inspección Visual)

Uso actual: **AGRÍCOLA**

Estado de conservación: **REGULAR**

Nº de edificaciones: **1**

Superficie aproximada de construcción: **160 m²**

Nº Plantas: **1**

OBSERVACIONES

SECADERO CON 5 DIVISIONES EN CATASTRO DE 32M2 (PARCELAS DE 124 A 128)

AFECCIONES TERRITORIALES

PEPMF-18AG-14

EXPEDIENTE ADMINISTRATIVO

(A cumplimentar por el Ayto.)

Licencia de Obras

- No solicitada
- Concedida
- Denegada
- Pendiente

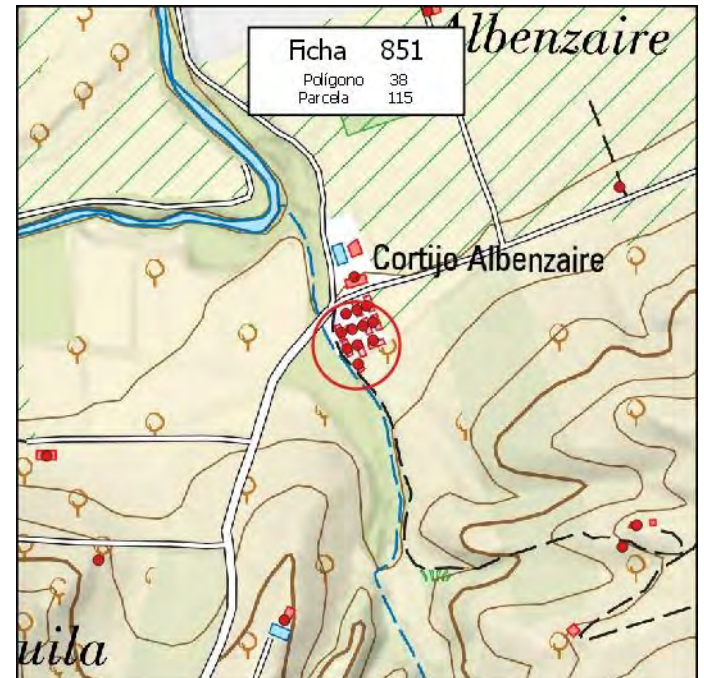
Disciplina Urbanística:

- Expte. restablecimiento orden perturbado
- Expediente de disciplina

Fotografía



Situación



MUNICIPIO: **PINOS PUENTE**

Nº de Ficha: **852**

DATOS CATASTRALES

Polígono: **38**

Paraje: **BENZAIRE**

Parcela: **115**

Coordenadas UTM (ETRS89)

Superficie: **0,2240 Has.**

X: **420.370**

Y: **4.116.565**

DATOS DE LA EDIFICACIÓN (Según Inspección Visual)

Uso actual: **AGRÍCOLA**

Estado de conservación: **REGULAR**

Nº de edificaciones: **1**

Superficie aproximada de construcción: **160 m²**

Nº Plantas: **1**

OBSERVACIONES

SECADERO CON 5 DIVISIONES EN CATASTRO DE 32M2 (PARCELAS DE 129 A 133)

AFECCIONES TERRITORIALES

PEPMF-18AG-14

EXPEDIENTE ADMINISTRATIVO

(A cumplimentar por el Ayto.)

Licencia de Obras

- No solicitada
- Concedida
- Denegada
- Pendiente

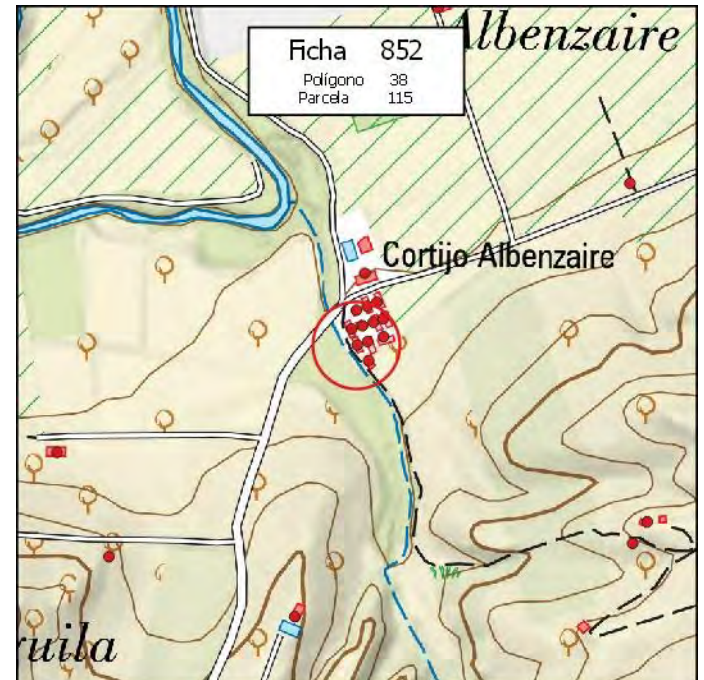
Disciplina Urbanística:

- Expte. restablecimiento orden perturbado
- Expediente de disciplina

Fotografía



Situación



MUNICIPIO: **PINOS PUENTE**

Nº de Ficha: **853**

DATOS CATASTRALES

Polígono: **38**

Paraje: **BENZAIRE**

Parcela: **115**

Coordenadas UTM (ETRS89)

Superficie: **0,2240 Has.**

X: **420.362**

Y: **4.116.587**

DATOS DE LA EDIFICACIÓN (Según Inspección Visual)

Uso actual: **AGRÍCOLA**

Estado de conservación: **REGULAR**

Nº de edificaciones: **1**

Superficie aproximada de construcción: **160 m²**

Nº Plantas: **1**

OBSERVACIONES

SECADERO CON 5 DIVISIONES EN CATASTRO DE 32M2 (PARCELAS DE 134 A 138)

AFECCIONES TERRITORIALES

PEPMF-18AG-14

EXPEDIENTE ADMINISTRATIVO

(A cumplimentar por el Ayto.)

Licencia de Obras

- No solicitada
- Concedida
- Denegada
- Pendiente

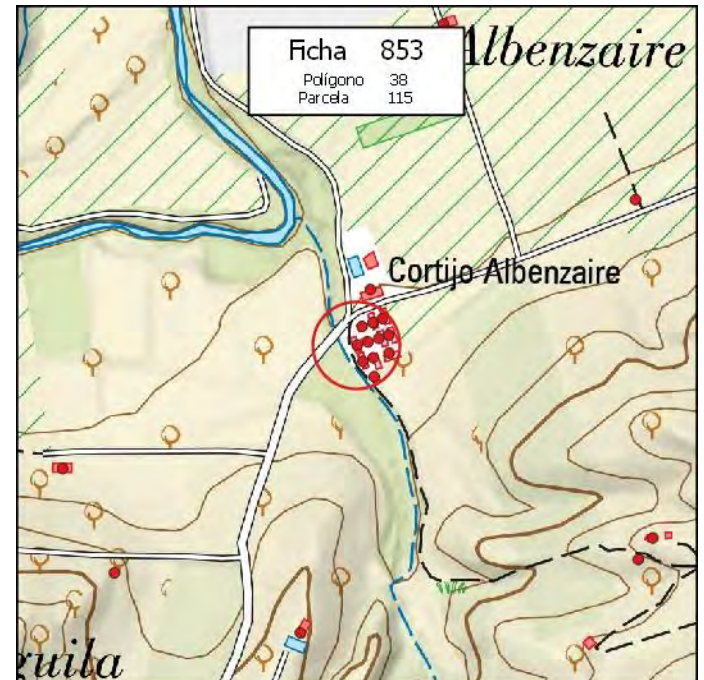
Disciplina Urbanística:

- Expte. restablecimiento orden perturbado
- Expediente de disciplina

Fotografía



Situación



MUNICIPIO: **PINOS PUENTE**

Nº de Ficha: **854**

DATOS CATASTRALES

Polígono: **38**

Paraje: **BENZAIRE**

Parcela: **115**

Coordenadas UTM (ETRS89)

Superficie: **0,2240 Has.**

X: **420.377**

Y: **4.116.591**

DATOS DE LA EDIFICACIÓN (Según Inspección Visual)

Uso actual: **AGRÍCOLA**

Estado de conservación: **REGULAR**

Nº de edificaciones: **1**

Superficie aproximada de construcción: **160 m²**

Nº Plantas: **1**

OBSERVACIONES

SECADERO CON 5 DIVISIONES EN CATASTRO DE 32M2 (PARCELAS DE 139 A 143)

AFECCIONES TERRITORIALES

PEPMF-18AG-14

EXPEDIENTE ADMINISTRATIVO

(A cumplimentar por el Ayto.)

Licencia de Obras

- No solicitada
- Concedida
- Denegada
- Pendiente

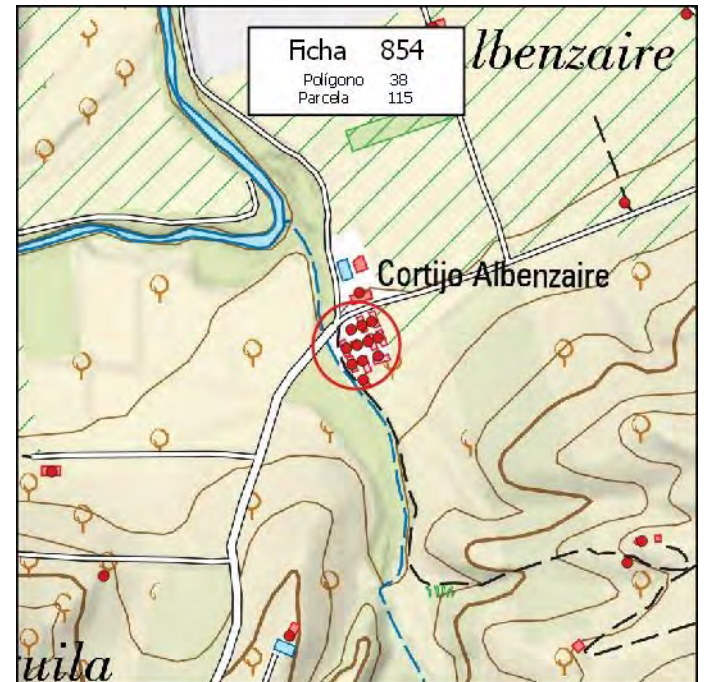
Disciplina Urbanística:

- Expte. restablecimiento orden perturbado
- Expediente de disciplina

Fotografía



Situación



MUNICIPIO: **PINOS PUENTE**

Nº de Ficha: **855**

DATOS CATASTRALES

Polígono: **38**

Paraje: **BENZAIRE**

Parcela: **115**

Coordenadas UTM (ETRS89)

Superficie: **0,2240 Has.**

X: **420.391**

Y: **4.116.596**

DATOS DE LA EDIFICACIÓN (Según Inspección Visual)

Uso actual: **AGRÍCOLA**

Estado de conservación: **REGULAR**

Nº de edificaciones: **1**

Superficie aproximada de construcción: **160 m²**

Nº Plantas: **1**

OBSERVACIONES

SECADERO CON 5 DIVISIONES EN CATASTRO DE 32M2 (PARCELAS DE 144 A 148)

AFECCIONES TERRITORIALES

PEPMF-18AG-14

EXPEDIENTE ADMINISTRATIVO

(A cumplimentar por el Ayto.)

Licencia de Obras

- No solicitada
- Concedida
- Denegada
- Pendiente

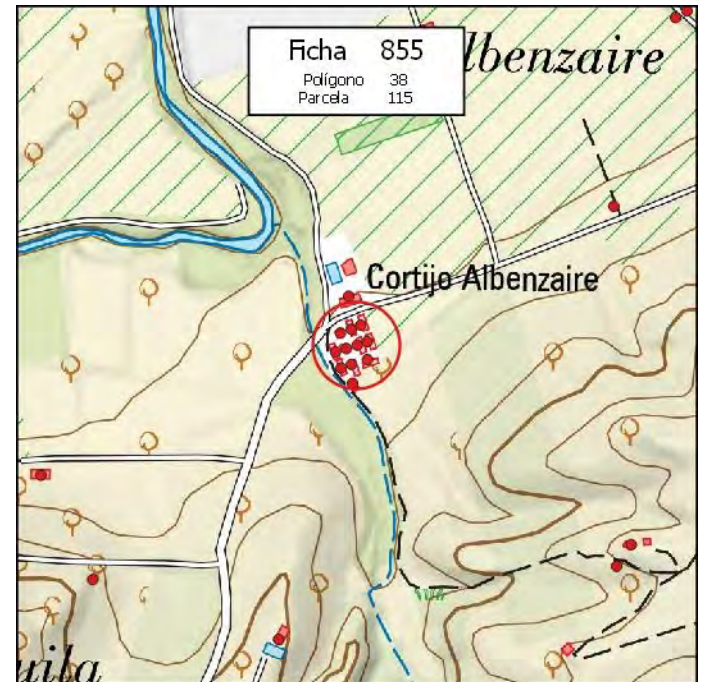
Disciplina Urbanística:

- Expte. restablecimiento orden perturbado
- Expediente de disciplina

Fotografía



Situación



MUNICIPIO: **PINOS PUENTE**

Nº de Ficha: **856**

DATOS CATASTRALES

Polígono: **38**

Paraje: **BENZAIRE**

Parcela: **115**

Coordenadas UTM (ETRS89)

Superficie: **0,2240 Has.**

X: **420.404**

Y: **4.116.600**

DATOS DE LA EDIFICACIÓN (Según Inspección Visual)

Uso actual: **AGRÍCOLA**

Estado de conservación: **REGULAR**

Nº de edificaciones: **1**

Superficie aproximada de construcción: **160 m²**

Nº Plantas: **1**

OBSERVACIONES

SECADERO CON 5 DIVISIONES EN CATASTRO DE 32M2 (PARCELAS DE 149 A 153)

AFECCIONES TERRITORIALES

PEPMF-18AG-14

EXPEDIENTE ADMINISTRATIVO

(A cumplimentar por el Ayto.)

Licencia de Obras

- No solicitada
- Concedida
- Denegada
- Pendiente

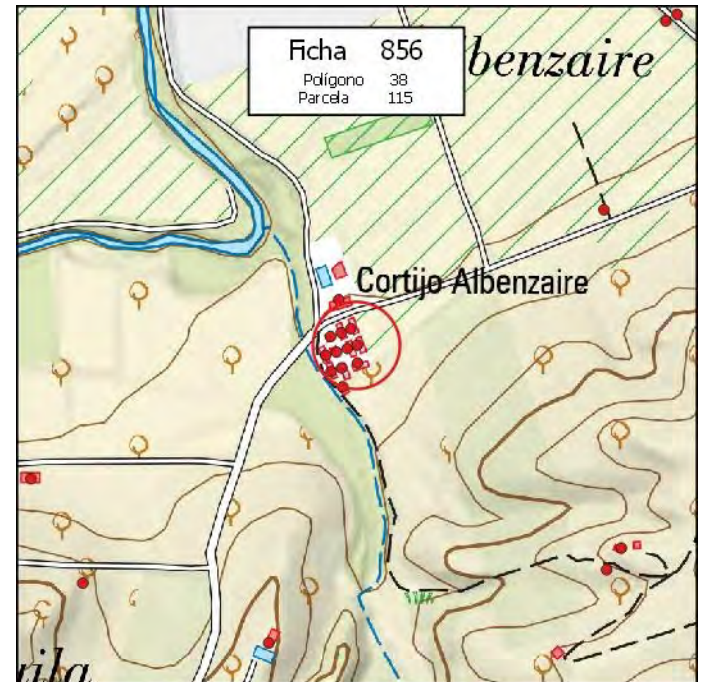
Disciplina Urbanística:

- Expte. restablecimiento orden perturbado
- Expediente de disciplina

Fotografía



Situación



MUNICIPIO: **PINOS PUENTE**

Nº de Ficha: **857**

DATOS CATASTRALES

Polígono: **38**

Paraje: **BENZAIRE**

Parcela: **115**

Coordenadas UTM (ETRS89)

Superficie: **0,2240 Has.**

X: **420.383**

Y: **4.116.617**

DATOS DE LA EDIFICACIÓN (Según Inspección Visual)

Uso actual: **AGRÍCOLA**

Estado de conservación: **REGULAR**

Nº de edificaciones: **1**

Superficie aproximada de construcción: **160 m²**

Nº Plantas: **1**

OBSERVACIONES

SECADERO CON 5 DIVISIONES EN CATASTRO DE 32M2 (PARCELAS DE 158 A 158)

AFECCIONES TERRITORIALES

PEPMF-18AG-14

EXPEDIENTE ADMINISTRATIVO

(A cumplimentar por el Ayto.)

Licencia de Obras

- No solicitada
- Concedida
- Denegada
- Pendiente

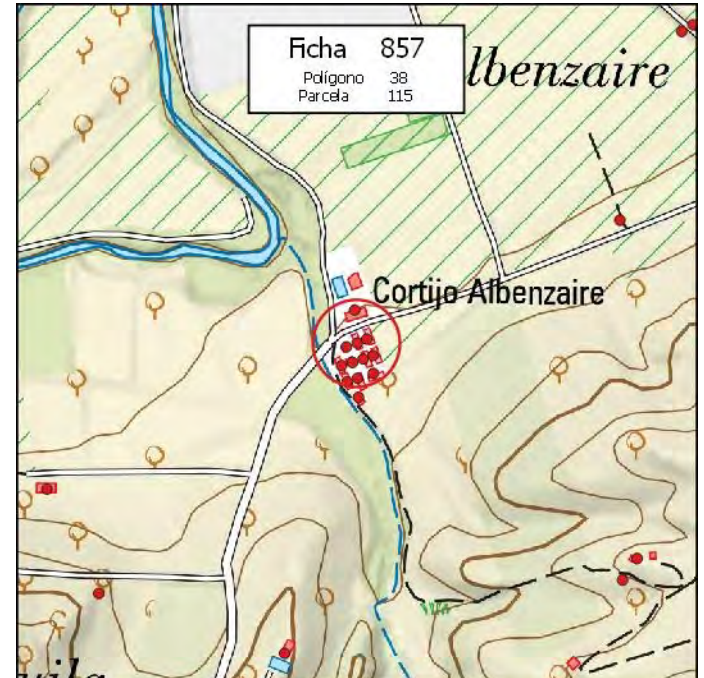
Disciplina Urbanística:

- Expte. restablecimiento orden perturbado
- Expediente de disciplina

Fotografía



Situación



MUNICIPIO: **PINOS PUENTE**

Nº de Ficha: **858**

DATOS CATASTRALES

Polígono: **38**

Paraje: **BENZAIRE**

Parcela: **115**

Coordenadas UTM (ETRS89)

Superficie: **0,2240 Has.**

X: **420.396**

Y: **4.116.622**

DATOS DE LA EDIFICACIÓN (Según Inspección Visual)

Uso actual: **AGRÍCOLA**

Estado de conservación: **REGULAR**

Nº de edificaciones: **1**

Superficie aproximada de construcción: **160 m²**

Nº Plantas: **1**

OBSERVACIONES

SECADERO CON 5 DIVISIONES EN CATASTRO DE 32M2 (PARCELAS DE 159 A 163)

AFECCIONES TERRITORIALES

PEPMF-18AG-14

EXPEDIENTE ADMINISTRATIVO

(A cumplimentar por el Ayto.)

Licencia de Obras

- No solicitada
- Concedida
- Denegada
- Pendiente

Disciplina Urbanística:

- Expte. restablecimiento orden perturbado
- Expediente de disciplina

Fotografía



Situación



MUNICIPIO: **PINOS PUENTE**

Nº de Ficha: **859**

DATOS CATASTRALES

Polígono: **38**

Paraje: **BENZAIRE**

Parcela: **116**

Coordenadas UTM (ETRS89)

Superficie: **0,0160 Has.**

X: **420.369** Y: **4.116.612**

DATOS DE LA EDIFICACIÓN (Según Inspección Visual)

Uso actual: **AGRÍCOLA**

Estado de conservación: **REGULAR**

Nº de edificaciones: **1**

Superficie aproximada de construcción: **160 m²**

Nº Plantas: **1**

OBSERVACIONES

SECADERO

AFECCIONES TERRITORIALES

PEPMF-18AG-14

EXPEDIENTE ADMINISTRATIVO

(A cumplimentar por el Ayto.)

Licencia de Obras

- No solicitada
- Concedida
- Denegada
- Pendiente

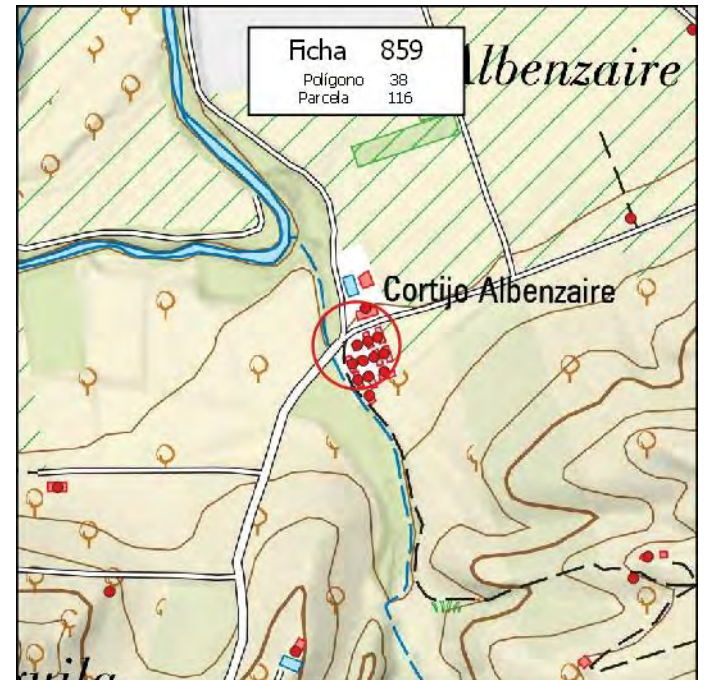
Disciplina Urbanística:

- Expte. restablecimiento orden perturbado
- Expediente de disciplina

Fotografía



Situación



MUNICIPIO: **PINOS PUENTE**

Nº de Ficha: **860**

DATOS CATASTRALES

Polígono: **38**

Paraje: **TRASMULAS**

Parcela: **117**

Coordenadas UTM (ETRS89)

Superficie: **0,1700 Has.**

X: **422.457**

Y: **4.117.244**

DATOS DE LA EDIFICACIÓN (Según Inspección Visual)

Uso actual: **AGRÍCOLA**

Estado de conservación: **MUY BUENO**

Nº de edificaciones: **1**

Superficie aproximada de construcción: **450 m²**

Nº Plantas: **1**

OBSERVACIONES

[Empty box for observations]

AFECCIONES TERRITORIALES

PEPMF-18AG-14

EXPEDIENTE ADMINISTRATIVO

(A cumplimentar por el Ayto.)

Licencia de Obras

- No solicitada
- Concedida
- Denegada
- Pendiente

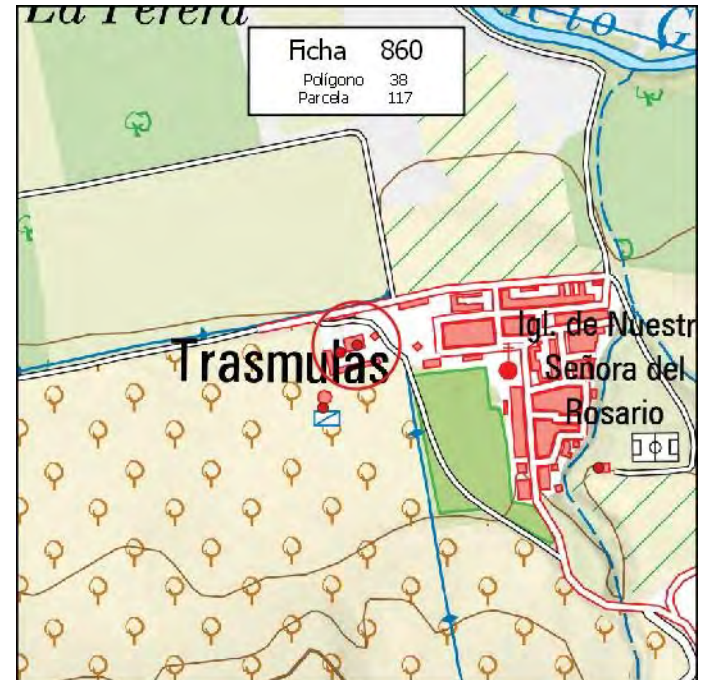
Disciplina Urbanística:

- Expte. restablecimiento orden perturbado
- Expediente de disciplina

Fotografía



Situación



MUNICIPIO: **PINOS PUENTE**

Nº de Ficha: **861**

DATOS CATASTRALES

Polígono: **38**

Paraje: **BENZAIRE**

Parcela: **1000**

Coordenadas UTM (ETRS89)

Superficie: **1,2700 Has.**

X: **420.263**

Y: **4.117.129**

DATOS DE LA EDIFICACIÓN (Según Inspección Visual)

Uso actual: **AGRÍCOLA**

Estado de conservación: **REGULAR**

Nº de edificaciones: **1**

Superficie aproximada de construcción: **10 m²**

Nº Plantas: **1**

OBSERVACIONES

[Empty box for observations]

AFECCIONES TERRITORIALES

PEPMF-18AG-14

EXPEDIENTE ADMINISTRATIVO

(A cumplimentar por el Ayto.)

Licencia de Obras

- No solicitada
- Concedida
- Denegada
- Pendiente

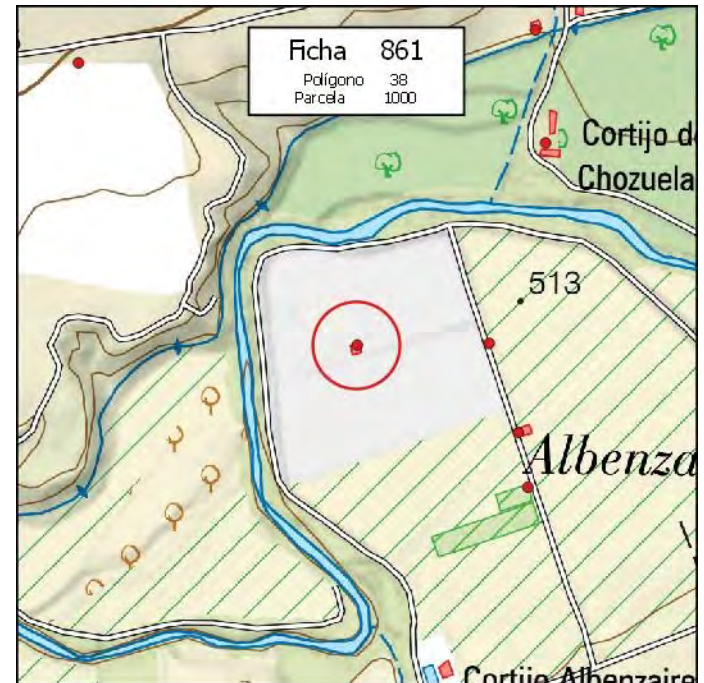
Disciplina Urbanística:

- Expte. restablecimiento orden perturbado
- Expediente de disciplina

Fotografía



Situación



MUNICIPIO: **PINOS PUENTE**

Nº de Ficha: **862**

DATOS CATASTRALES

Polígono: **38**

Paraje: **BENZAIRE**

Parcela: **1002**

Coordenadas UTM (ETRS89)

Superficie: **4,4600 Has.**

X: **420.228**

Y: **4.115.691**

DATOS DE LA EDIFICACIÓN (Según Inspección Visual)

Uso actual: **GANADERO**

Estado de conservación: **BUENO**

Nº de edificaciones: **1**

Superficie aproximada de construcción: **3250 m²**

Nº Plantas: **1**

OBSERVACIONES

MÁS VIVIENDA DE 190 M2

AFECCIONES TERRITORIALES

PEPMF-18AG-14

EXPEDIENTE ADMINISTRATIVO

(A cumplimentar por el Ayto.)

Licencia de Obras

- No solicitada
- Concedida
- Denegada
- Pendiente

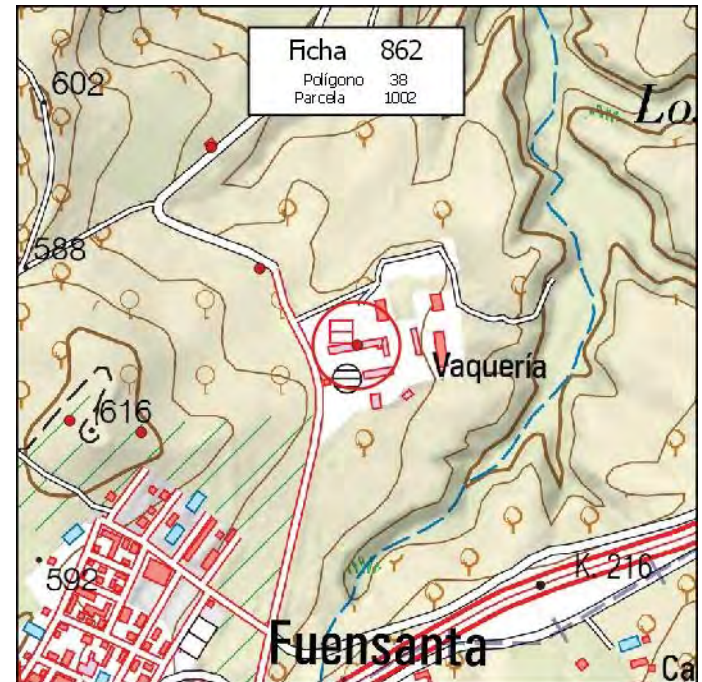
Disciplina Urbanística:

- Expte. restablecimiento orden perturbado
- Expediente de disciplina

Fotografía



Situación



MUNICIPIO: **PINOS PUENTE**

Nº de Ficha: **863**

DATOS CATASTRALES

Polígono: **39**

Paraje: **TRASMULAS**

Parcela: **3**

Coordenadas UTM (ETRS89)

Superficie: **9,2700 Has.**

X: **422.881**

Y: **4.116.083**

DATOS DE LA EDIFICACIÓN (Según Inspección Visual)

Uso actual: **PÚBLICO**

Estado de conservación: **BUENO**

Nº de edificaciones: **1**

Superficie aproximada de construcción: **25 m²**

Nº Plantas: **1**

OBSERVACIONES

AFECCIONES TERRITORIALES

PEPMF-18AG-14

EXPEDIENTE ADMINISTRATIVO

(A cumplimentar por el Ayto.)

Licencia de Obras

- No solicitada
- Concedida
- Denegada
- Pendiente

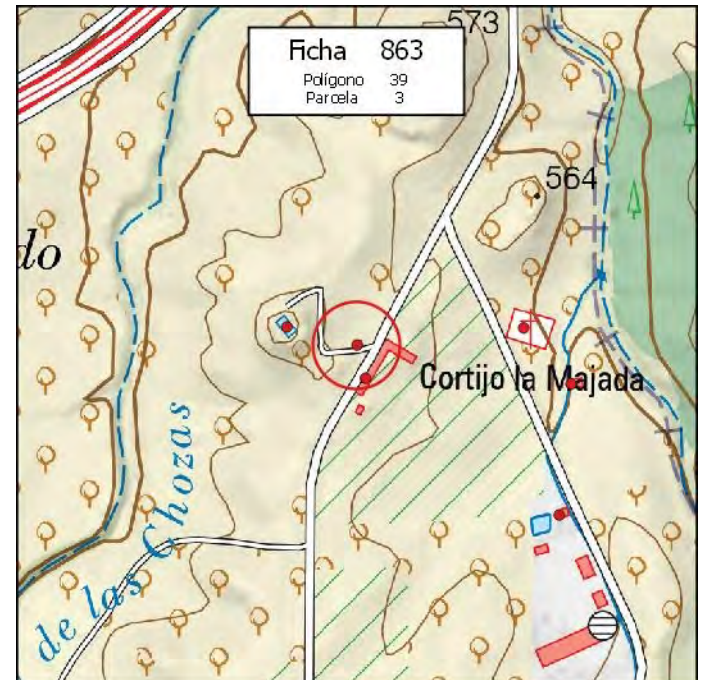
Disciplina Urbanística:

- Expte. restablecimiento orden perturbado
- Expediente de disciplina

Fotografía



Situación



MUNICIPIO: **PINOS PUENTE**

Nº de Ficha: **864**

DATOS CATASTRALES

Polígono: **39**

Paraje: **TRASMULAS**

Parcela: **5**

Coordenadas UTM (ETRS89)

Superficie: **7,1300 Has.**

X: **422.892**

Y: **4.116.039**

DATOS DE LA EDIFICACIÓN (Según Inspección Visual)

Uso actual: **RESID-AGRÍCOLA**

Estado de conservación: **MUY BUENO**

Nº de edificaciones: **1**

Superficie aproximada de construcción: **90 m²**

Nº Plantas: **1**

OBSERVACIONES

MÁS NAVE DE 1300 M2

AFECCIONES TERRITORIALES

PEPMF-18AG-14

EXPEDIENTE ADMINISTRATIVO

(A cumplimentar por el Ayto.)

Licencia de Obras

- No solicitada
- Concedida
- Denegada
- Pendiente

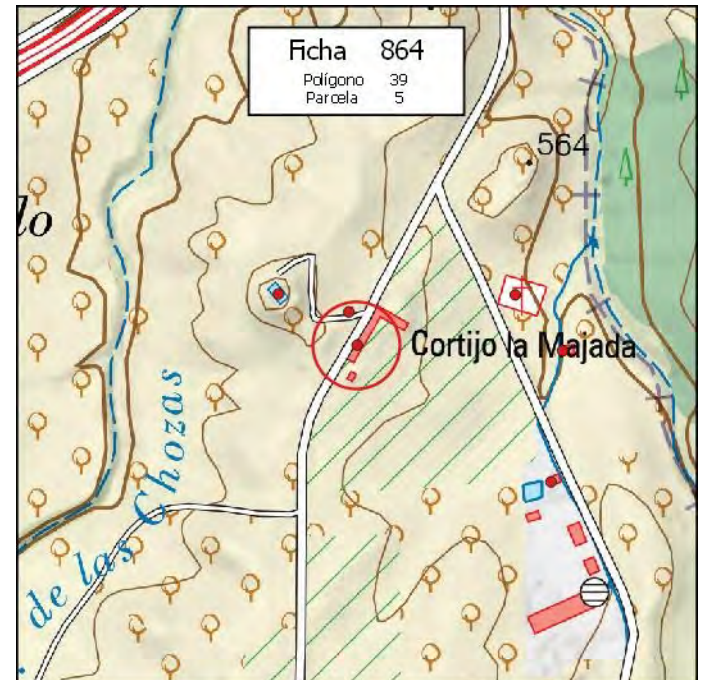
Disciplina Urbanística:

- Expte. restablecimiento orden perturbado
- Expediente de disciplina

Fotografía



Situación



MUNICIPIO: **PINOS PUENTE**

Nº de Ficha: **865**

DATOS CATASTRALES

Polígono: **39**

Paraje: **TRASMULAS**

Parcela: **8**

Coordenadas UTM (ETRS89)

Superficie: **4,0600 Has.**

X: **423.149**

Y: **4.115.857**

DATOS DE LA EDIFICACIÓN (Según Inspección Visual)

Uso actual: **INDUSTRIAL**

Estado de conservación: **MUY BUENO**

Nº de edificaciones: **1**

Superficie aproximada de construcción: **2300 m²**

Nº Plantas: **1**

OBSERVACIONES

OFICINAS, NAVES Y ALMACENES

AFECCIONES TERRITORIALES

PEPMF-18AG-14

EXPEDIENTE ADMINISTRATIVO

(A cumplimentar por el Ayto.)

Licencia de Obras

- No solicitada
- Concedida
- Denegada
- Pendiente

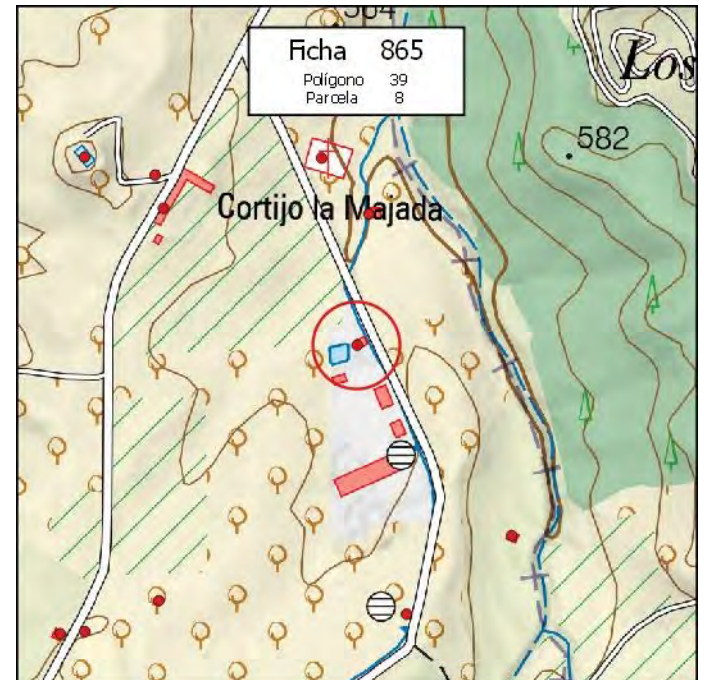
Disciplina Urbanística:

- Expte. restablecimiento orden perturbado
- Expediente de disciplina

Fotografía



Situación



MUNICIPIO: **PINOS PUENTE**

Nº de Ficha: **866**

DATOS CATASTRALES

Polígono: **39**

Paraje: **TRASMULAS**

Parcela: **8**

Coordenadas UTM (ETRS89)

Superficie: **4,0600 Has.**

X: **423.214**

Y: **4.115.500**

DATOS DE LA EDIFICACIÓN (Según Inspección Visual)

Uso actual: **AGRÍCOLA**

Estado de conservación: **BUENO**

Nº de edificaciones: **1**

Superficie aproximada de construcción: **90 m²**

Nº Plantas: **1**

OBSERVACIONES

MÁS CASETA DE 15 M2

AFECCIONES TERRITORIALES

PEPMF-18AG-14

EXPEDIENTE ADMINISTRATIVO

(A cumplimentar por el Ayto.)

Licencia de Obras

- No solicitada
- Concedida
- Denegada
- Pendiente

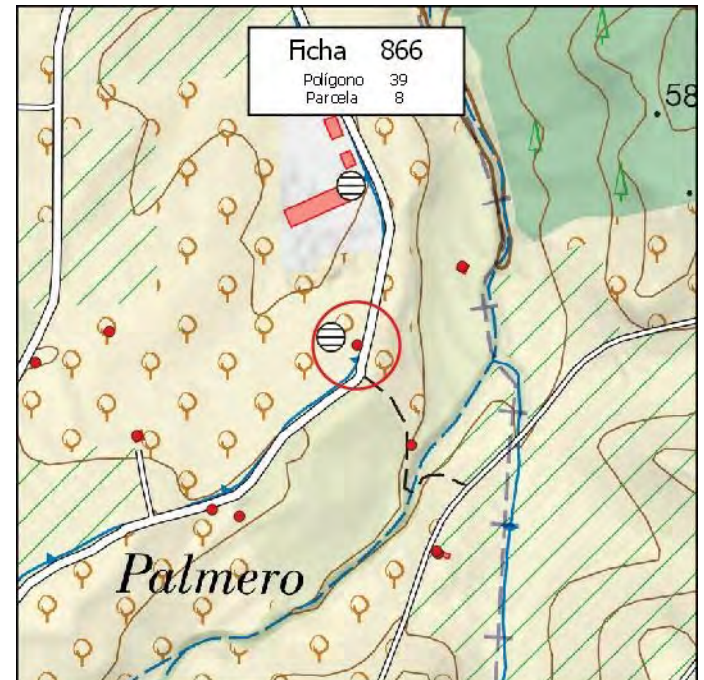
Disciplina Urbanística:

- Expte. restablecimiento orden perturbado
- Expediente de disciplina

Fotografía



Situación



MUNICIPIO: **PINOS PUENTE**

Nº de Ficha: **867**

DATOS CATASTRALES

Polígono: **39**

Paraje: **TRASMULAS**

Parcela: **9**

Coordenadas UTM (ETRS89)

Superficie: **4,8500 Has.**

X: **423.164**

Y: **4.116.032**

DATOS DE LA EDIFICACIÓN (Según Inspección Visual)

Uso actual: **AGRÍCOLA**

Estado de conservación: **BUENO**

Nº de edificaciones: **1**

Superficie aproximada de construcción: **40 m²**

Nº Plantas: **1**

OBSERVACIONES

AFECCIONES TERRITORIALES

PEPMF-18AG-14

EXPEDIENTE ADMINISTRATIVO
(A cumplimentar por el Ayto.)

Licencia de Obras

No solicitada

Concedida

Denegada

Pendiente

Disciplina Urbanística:

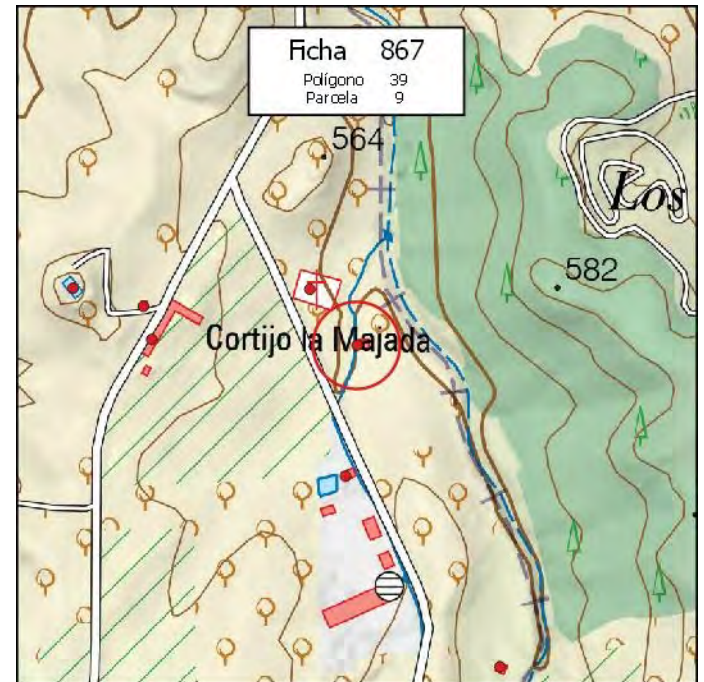
Expte. restablecimiento orden perturbado

Expediente de disciplina

Fotografía



Situación



FICHA EDIFICACIÓN EN SUELO NO URBANIZABLE

MUNICIPIO: **PINOS PUENTE**

Nº de Ficha: **868**

DATOS CATASTRALES

Polígono: **39**

Paraje: **TRASMULAS**

Parcela: **10**

Coordenadas UTM (ETRS89)

Superficie: **1,4500 Has.**

X: **423.353**

Y: **4.115.605**

DATOS DE LA EDIFICACIÓN (Según Inspección Visual)

Uso actual: **AGRÍCOLA**

Estado de conservación: **REGULAR**

Nº de edificaciones: **1**

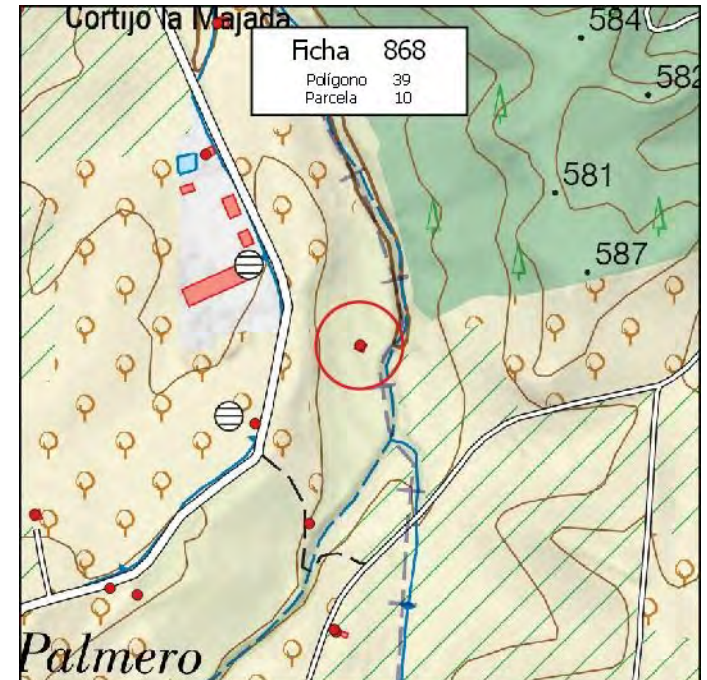
Superficie aproximada de construcción: **25 m²**

Nº Plantas: **1**

Fotografía



Situación



OBSERVACIONES

Empty box for observations.

AFECCIONES TERRITORIALES

PEPMF-18AG-14

EXPEDIENTE ADMINISTRATIVO
(A cumplimentar por el Ayto.)

Licencia de Obras

No solicitada

Concedida

Denegada

Pendiente

Disciplina Urbanística:

Expte. restablecimiento orden perturbado

Expediente de disciplina

MUNICIPIO: **PINOS PUENTE**

Nº de Ficha: **869**

DATOS CATASTRALES

Polígono: **39**

Paraje: **TRASMULAS**

Parcela: **13**

Coordenadas UTM (ETRS89)

Superficie: **4,7400 Has.**

X: **422.922**

Y: **4.115.380**

DATOS DE LA EDIFICACIÓN (Según Inspección Visual)

Uso actual: **AGRÍCOLA**

Estado de conservación: **MUY BUENO**

Nº de edificaciones: **1**

Superficie aproximada de construcción: **15 m²**

Nº Plantas: **1**

OBSERVACIONES

AFECCIONES TERRITORIALES

PEPMF-18AG-14

EXPEDIENTE ADMINISTRATIVO

(A cumplimentar por el Ayto.)

Licencia de Obras

- No solicitada
- Concedida
- Denegada
- Pendiente

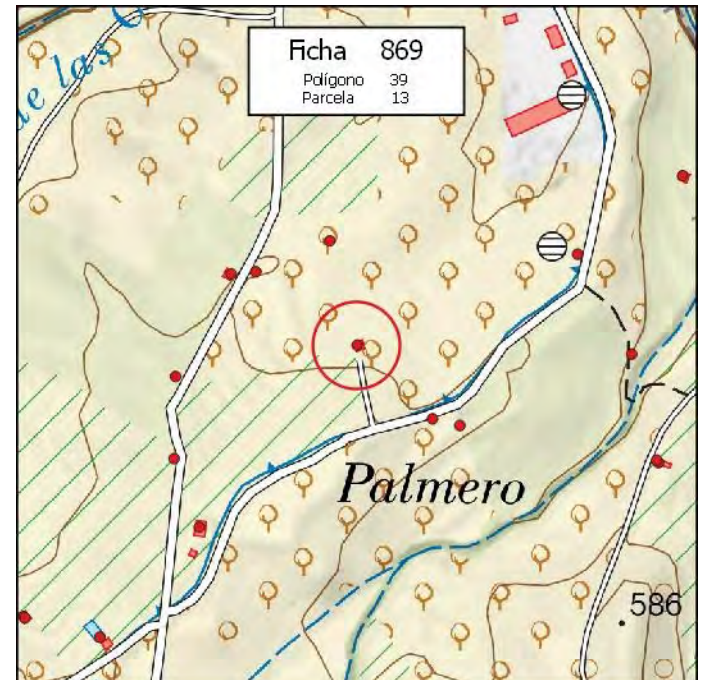
Disciplina Urbanística:

- Expte. restablecimiento orden perturbado
- Expediente de disciplina

Fotografía



Situación



MUNICIPIO: **PINOS PUENTE**

Nº de Ficha: **870**

DATOS CATASTRALES

Polígono: **39**

Paraje: **TRASMULAS**

Parcela: **14**

Coordenadas UTM (ETRS89)

Superficie: **3,0900 Has.**

X: **422.788**

Y: **4.115.477**

DATOS DE LA EDIFICACIÓN (Según Inspección Visual)

Uso actual: **AGRÍCOLA**

Estado de conservación: **BUENO**

Nº de edificaciones: **1**

Superficie aproximada de construcción: **45 m²**

Nº Plantas: **1**

OBSERVACIONES

AFECCIONES TERRITORIALES

PEPMF-18AG-14

EXPEDIENTE ADMINISTRATIVO

(A cumplimentar por el Ayto.)

Licencia de Obras

- No solicitada
- Concedida
- Denegada
- Pendiente

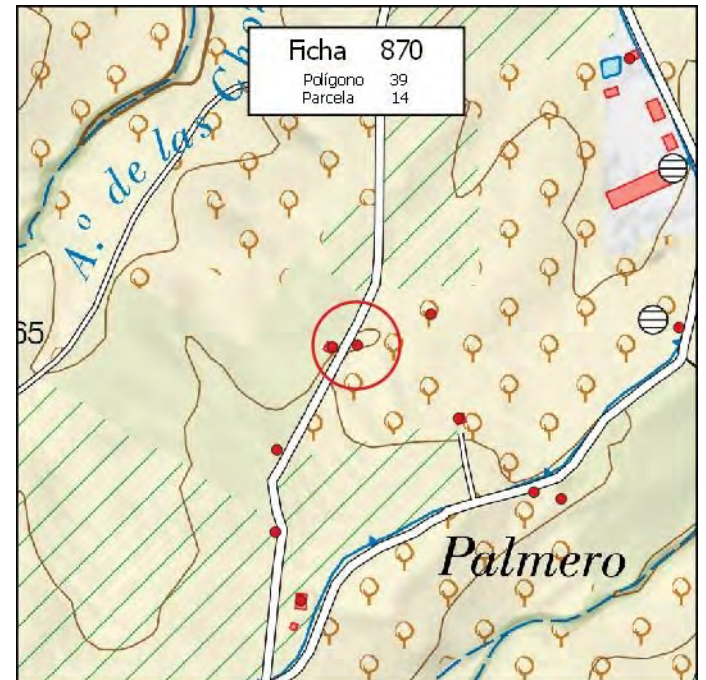
Disciplina Urbanística:

- Expte. restablecimiento orden perturbado
- Expediente de disciplina

Fotografía



Situación



MUNICIPIO: **PINOS PUENTE**

Nº de Ficha: **871**

DATOS CATASTRALES

Polígono: **39**

Paraje: **TRASMULAS**

Parcela: **15**

Coordenadas UTM (ETRS89)

Superficie: **6,7700 Has.**

X: **422.680**

Y: **4.115.229**

DATOS DE LA EDIFICACIÓN (Según Inspección Visual)

Uso actual: **AGRÍCOLA**

Estado de conservación: **BUENO**

Nº de edificaciones: **1**

Superficie aproximada de construcción: **15 m²**

Nº Plantas: **1**

OBSERVACIONES

AFECCIONES TERRITORIALES

PEPMF-18AG-14

EXPEDIENTE ADMINISTRATIVO

(A cumplimentar por el Ayto.)

Licencia de Obras

- No solicitada
- Concedida
- Denegada
- Pendiente

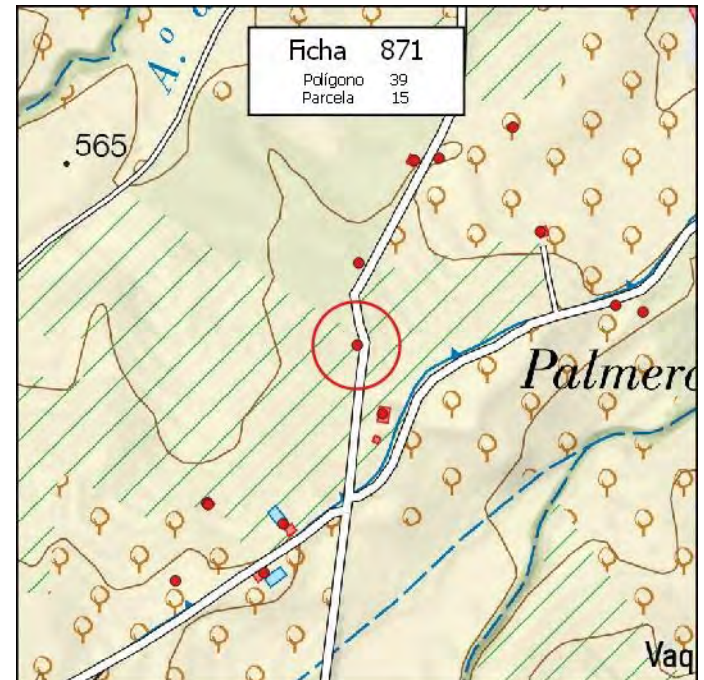
Disciplina Urbanística:

- Expte. restablecimiento orden perturbado
- Expediente de disciplina

Fotografía



Situación



MUNICIPIO: **PINOS PUENTE**

Nº de Ficha: **872**

DATOS CATASTRALES

Polígono: **39**

Paraje: **TRASMULAS**

Parcela: **16**

Coordenadas UTM (ETRS89)

Superficie: **3,0700 Has.**

X: **422.439**

Y: **4.114.916**

DATOS DE LA EDIFICACIÓN (Según Inspección Visual)

Uso actual: **AGRÍCOLA**

Estado de conservación: **BUENO**

Nº de edificaciones: **1**

Superficie aproximada de construcción: **12 m²**

Nº Plantas: **1**

OBSERVACIONES

AFECCIONES TERRITORIALES

PEPMF-18AG-14

EXPEDIENTE ADMINISTRATIVO

(A cumplimentar por el Ayto.)

Licencia de Obras

- No solicitada
- Concedida
- Denegada
- Pendiente

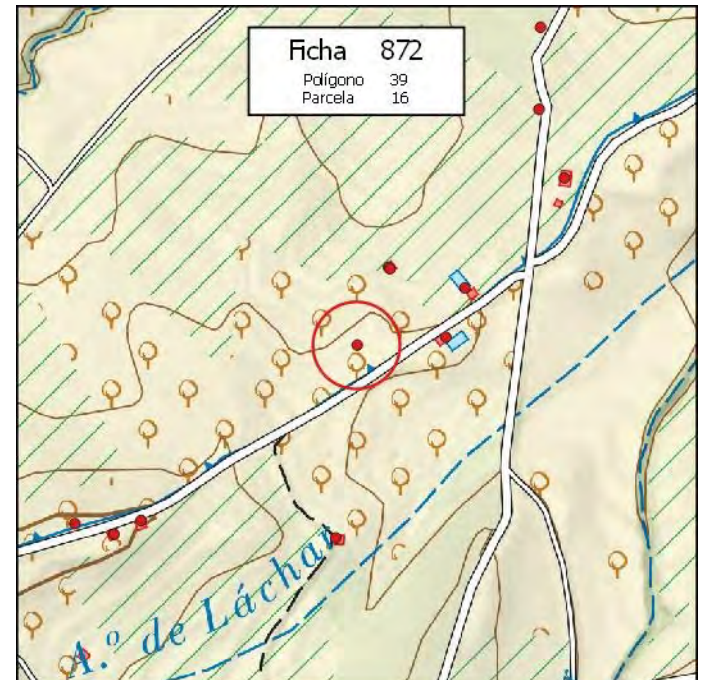
Disciplina Urbanística:

- Expte. restablecimiento orden perturbado
- Expediente de disciplina

Fotografía



Situación



MUNICIPIO: **PINOS PUENTE**

Nº de Ficha: **873**

DATOS CATASTRALES

Polígono: **39**

Paraje: **TRASMULAS**

Parcela: **17**

Coordenadas UTM (ETRS89)

Superficie: **4,5900 Has.**

X: **422.481**

Y: **4.115.019**

DATOS DE LA EDIFICACIÓN (Según Inspección Visual)

Uso actual: **AGRÍCOLA**

Estado de conservación: **MUY BUENO**

Nº de edificaciones: **1**

Superficie aproximada de construcción: **18 m²**

Nº Plantas: **1**

OBSERVACIONES

AFECCIONES TERRITORIALES

PEPMF-18AG-14

EXPEDIENTE ADMINISTRATIVO

(A cumplimentar por el Ayto.)

Licencia de Obras

- No solicitada
- Concedida
- Denegada
- Pendiente

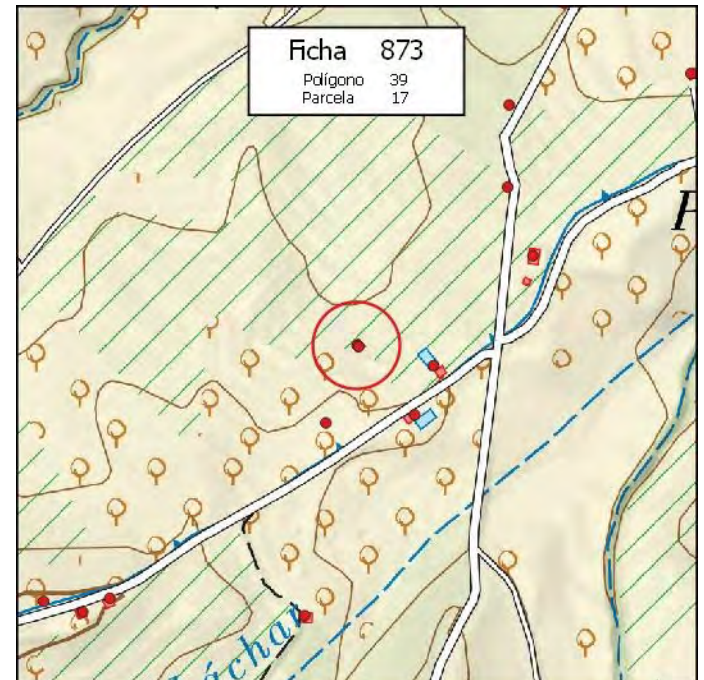
Disciplina Urbanística:

- Expte. restablecimiento orden perturbado
- Expediente de disciplina

Fotografía



Situación



MUNICIPIO: **PINOS PUENTE**

Nº de Ficha: **874**

DATOS CATASTRALES

Polígono: **39**

Paraje: **TRASMULAS**

Parcela: **17**

Coordenadas UTM (ETRS89)

Superficie: **4,5900 Has.**

X: **422.483**

Y: **4.115.017**

DATOS DE LA EDIFICACIÓN (Según Inspección Visual)

Uso actual: **AGRÍCOLA**

Estado de conservación: **REGULAR**

Nº de edificaciones: **1**

Superficie aproximada de construcción: **10 m²**

Nº Plantas: **1**

OBSERVACIONES

AFECCIONES TERRITORIALES

PEPMF-18AG-14

EXPEDIENTE ADMINISTRATIVO

(A cumplimentar por el Ayto.)

Licencia de Obras

- No solicitada
- Concedida
- Denegada
- Pendiente

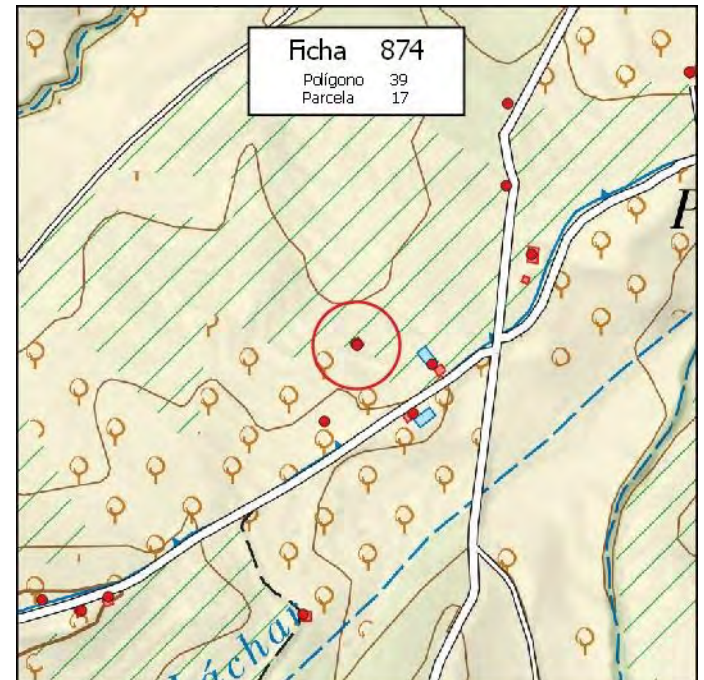
Disciplina Urbanística:

- Expte. restablecimiento orden perturbado
- Expediente de disciplina

Fotografía



Situación



MUNICIPIO: **PINOS PUENTE**

Nº de Ficha: **875**

DATOS CATASTRALES

Polígono: **39**

Paraje: **TRASMULAS**

Parcela: **20**

Coordenadas UTM (ETRS89)

Superficie: **5,0900 Has.**

X: **422.682**

Y: **4.115.338**

DATOS DE LA EDIFICACIÓN (Según Inspección Visual)

Uso actual: **AGRÍCOLA**

Estado de conservación: **BUENO**

Nº de edificaciones: **1**

Superficie aproximada de construcción: **16 m²**

Nº Plantas: **1**

OBSERVACIONES

AFECCIONES TERRITORIALES

PEPMF-18AG-14

EXPEDIENTE ADMINISTRATIVO

(A cumplimentar por el Ayto.)

Licencia de Obras

- No solicitada
- Concedida
- Denegada
- Pendiente

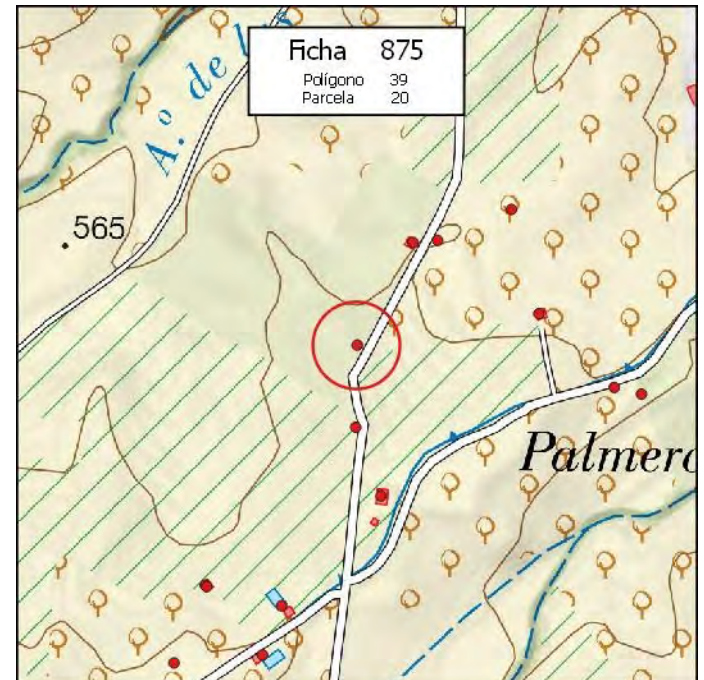
Disciplina Urbanística:

- Expte. restablecimiento orden perturbado
- Expediente de disciplina

Fotografía



Situación



MUNICIPIO: **PINOS PUENTE**

Nº de Ficha: **876**

DATOS CATASTRALES

Polígono: **39**

Paraje: **TRASMULAS**

Parcela: **21**

Coordenadas UTM (ETRS89)

Superficie: **5,0000 Has.**

X: **422.756**

Y: **4.115.474**

DATOS DE LA EDIFICACIÓN (Según Inspección Visual)

Uso actual: **AGRÍCOLA**

Estado de conservación: **BUENO**

Nº de edificaciones: **1**

Superficie aproximada de construcción: **55 m²**

Nº Plantas: **1**

OBSERVACIONES

AFECCIONES TERRITORIALES

PEPMF-18AG-14

EXPEDIENTE ADMINISTRATIVO

(A cumplimentar por el Ayto.)

Licencia de Obras

- No solicitada
- Concedida
- Denegada
- Pendiente

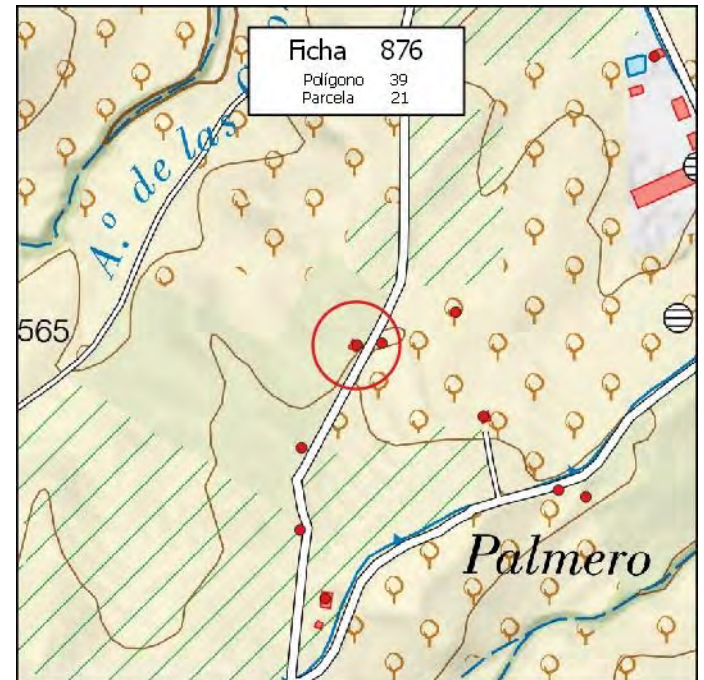
Disciplina Urbanística:

- Expte. restablecimiento orden perturbado
- Expediente de disciplina

Fotografía



Situación



MUNICIPIO: **PINOS PUENTE**

Nº de Ficha: **877**

DATOS CATASTRALES

Polígono: **39**

Paraje: **TRASMULAS**

Parcela: **23**

Coordenadas UTM (ETRS89)

Superficie: **22,9400 Has.**

X: **422.788** Y: **4.116.107**

DATOS DE LA EDIFICACIÓN (Según Inspección Visual)

Uso actual: **AGRÍCOLA**

Estado de conservación: **BUENO**

Nº de edificaciones: **1**

Superficie aproximada de construcción: **350 m²**

Nº Plantas: **1**

OBSERVACIONES

AFECCIONES TERRITORIALES

PEPMF-18AG-14

EXPEDIENTE ADMINISTRATIVO

(A cumplimentar por el Ayto.)

Licencia de Obras

- No solicitada
- Concedida
- Denegada
- Pendiente

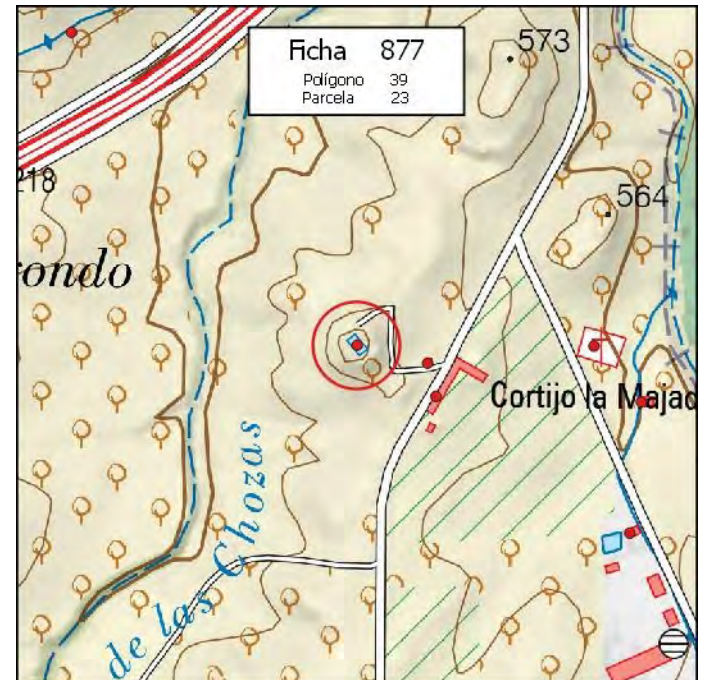
Disciplina Urbanística:

- Expte. restablecimiento orden perturbado
- Expediente de disciplina

Fotografía



Situación



FICHA EDIFICACIÓN EN SUELO NO URBANIZABLE

MUNICIPIO:

Nº de Ficha:

DATOS CATASTRALES

Polígono: Paraje:

Parcela: **Coordenadas UTM (ETRS89)**

Superficie: X: Y:

DATOS DE LA EDIFICACIÓN (Según Inspección Visual)

Uso actual: Estado de conservación:

Nº de edificaciones: Superficie aproximada de construcción:

Nº Plantas:

OBSERVACIONES

AFECCIONES TERRITORIALES

PEPMF-18AG-14

EXPEDIENTE ADMINISTRATIVO

(A cumplimentar por el Ayto.)

Licencia de Obras

- No solicitada
- Concedida
- Denegada
- Pendiente

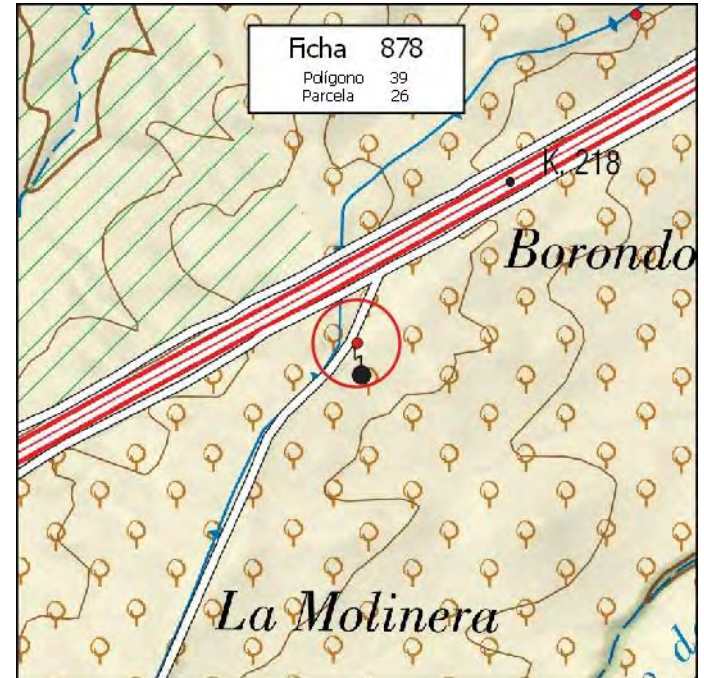
Disciplina Urbanística:

- Expte. restablecimiento orden perturbado
- Expediente de disciplina

Fotografía



Situación



MUNICIPIO:

Nº de Ficha:

DATOS CATASTRALES

Polígono: Paraje:

Parcela: **Coordenadas UTM (ETRS89)**

Superficie: X: Y:

DATOS DE LA EDIFICACIÓN (Según Inspección Visual)

Uso actual: Estado de conservación:

Nº de edificaciones: Superficie aproximada de construcción:

Nº Plantas:

OBSERVACIONES

AFECCIONES TERRITORIALES

PEPMF-18AG-14

EXPEDIENTE ADMINISTRATIVO

(A cumplimentar por el Ayto.)

Licencia de Obras

- No solicitada
- Concedida
- Denegada
- Pendiente

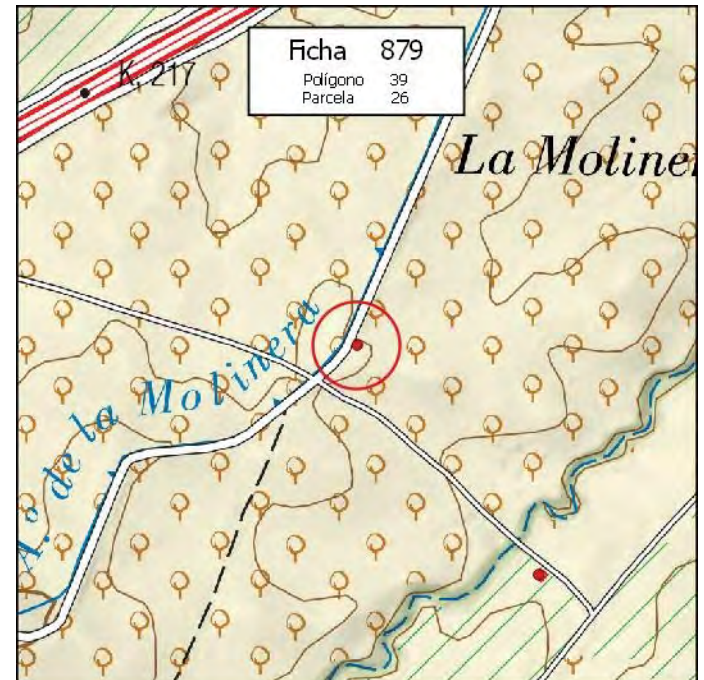
Disciplina Urbanística:

- Expte. restablecimiento orden perturbado
- Expediente de disciplina

Fotografía



Situación



MUNICIPIO: **PINOS PUENTE**

Nº de Ficha: **880**

DATOS CATASTRALES

Polígono: **39**

Paraje: **TRASMULAS**

Parcela: **29**

Coordenadas UTM (ETRS89)

Superficie: **34,8700 Has.**

X: **420.776**

Y: **4.114.937**

DATOS DE LA EDIFICACIÓN (Según Inspección Visual)

Uso actual: **AGRÍCOLA**

Estado de conservación: **BUENO**

Nº de edificaciones: **1**

Superficie aproximada de construcción: **240 m²**

Nº Plantas: **1**

OBSERVACIONES

AFECCIONES TERRITORIALES

PEPMF-18AG-14

EXPEDIENTE ADMINISTRATIVO

(A cumplimentar por el Ayto.)

Licencia de Obras

- No solicitada
- Concedida
- Denegada
- Pendiente

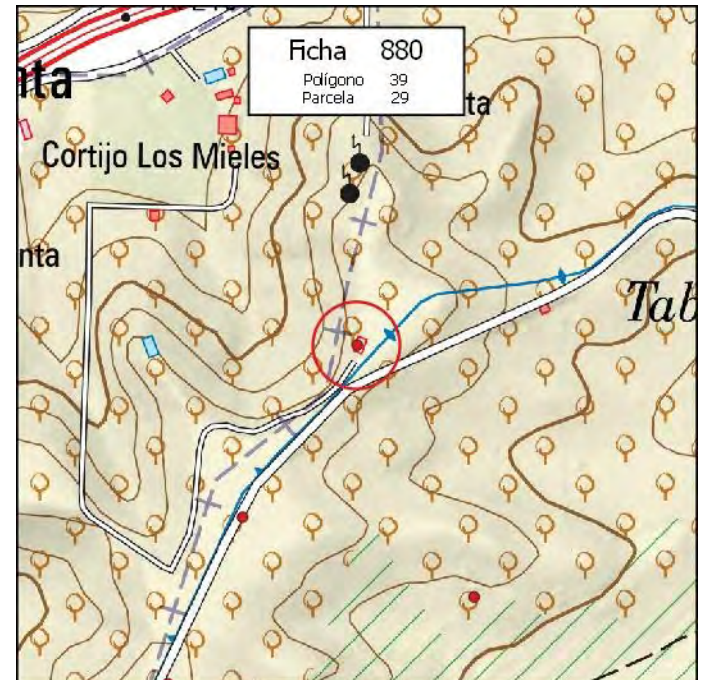
Disciplina Urbanística:

- Expte. restablecimiento orden perturbado
- Expediente de disciplina

Fotografía



Situación



MUNICIPIO: **PINOS PUENTE**

Nº de Ficha: **881**

DATOS CATASTRALES

Polígono: **39**

Paraje: **TRASMULAS**

Parcela: **32**

Coordenadas UTM (ETRS89)

Superficie: **4,3700 Has.**

X: **421.965**

Y: **4.115.175**

DATOS DE LA EDIFICACIÓN (Según Inspección Visual)

Uso actual: **AGRÍCOLA**

Estado de conservación: **BUENO**

Nº de edificaciones: **1**

Superficie aproximada de construcción: **25 m²**

Nº Plantas: **1**

OBSERVACIONES

AFECCIONES TERRITORIALES

PEPMF-18AG-14

EXPEDIENTE ADMINISTRATIVO

(A cumplimentar por el Ayto.)

Licencia de Obras

- No solicitada
- Concedida
- Denegada
- Pendiente

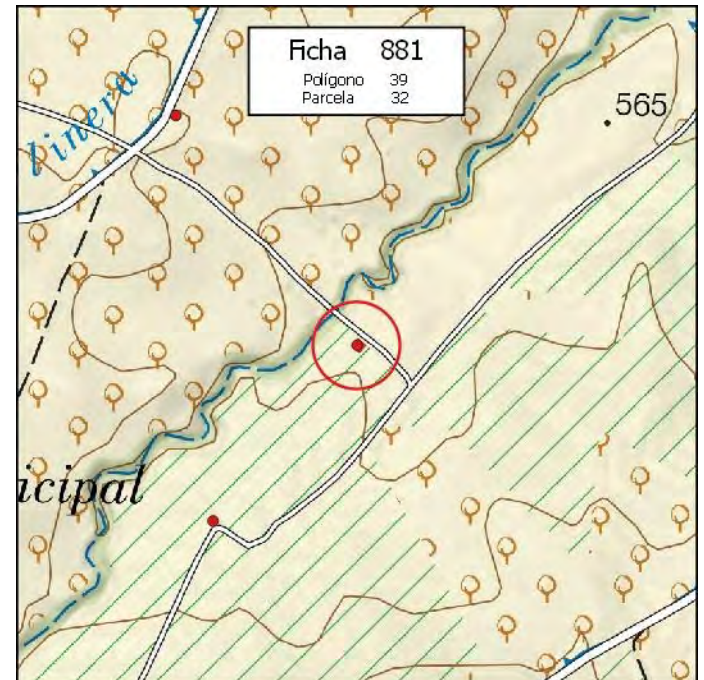
Disciplina Urbanística:

- Expte. restablecimiento orden perturbado
- Expediente de disciplina

Fotografía



Situación



MUNICIPIO: **PINOS PUENTE**

Nº de Ficha: **882**

DATOS CATASTRALES

Polígono: **39**

Paraje: **TRASMULAS**

Parcela: **34**

Coordenadas UTM (ETRS89)

Superficie: **2,5200 Has.**

X: **422.066**

Y: **4.114.679**

DATOS DE LA EDIFICACIÓN (Según Inspección Visual)

Uso actual: **RESID-AGRÍCOLA**

Estado de conservación: **REGULAR**

Nº de edificaciones: **1**

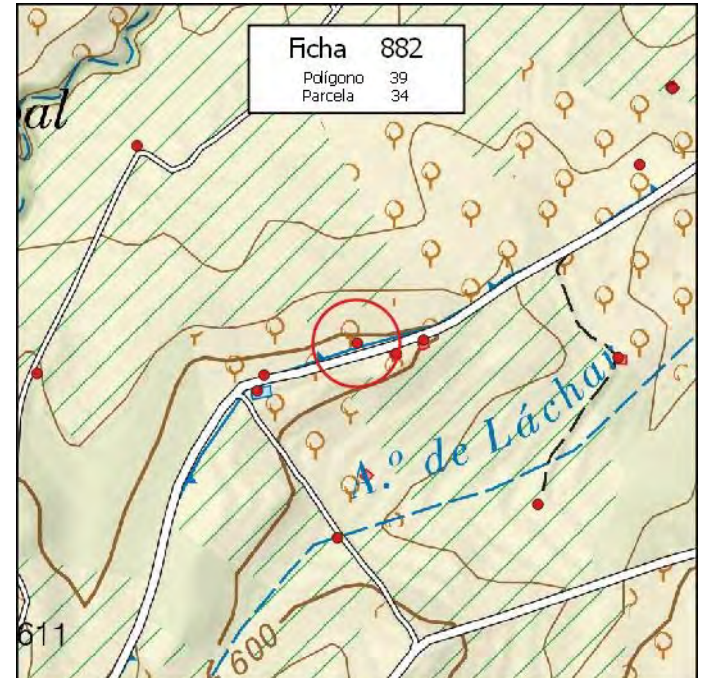
Superficie aproximada de construcción: **35 m²**

Nº Plantas: **1**

Fotografía



Situación



OBSERVACIONES

AFECCIONES TERRITORIALES

PEPMF-18AG-14

EXPEDIENTE ADMINISTRATIVO

(A cumplimentar por el Ayto.)

Licencia de Obras

- No solicitada
- Concedida
- Denegada
- Pendiente

Disciplina Urbanística:

- Expte. restablecimiento orden perturbado
- Expediente de disciplina

MUNICIPIO: **PINOS PUENTE**

Nº de Ficha: **883**

DATOS CATASTRALES

Polígono: **39**

Paraje: **TRASMULAS**

Parcela: **35**

Coordenadas UTM (ETRS89)

Superficie: **4,1300 Has.**

X: **421.943**

Y: **4.114.637**

DATOS DE LA EDIFICACIÓN (Según Inspección Visual)

Uso actual: **AGRÍCOLA**

Estado de conservación: **REGULAR**

Nº de edificaciones: **1**

Superficie aproximada de construcción: **6 m²**

Nº Plantas: **1**

OBSERVACIONES

AFECCIONES TERRITORIALES

PEPMF-18AG-14

EXPEDIENTE ADMINISTRATIVO

(A cumplimentar por el Ayto.)

Licencia de Obras

- No solicitada
- Concedida
- Denegada
- Pendiente

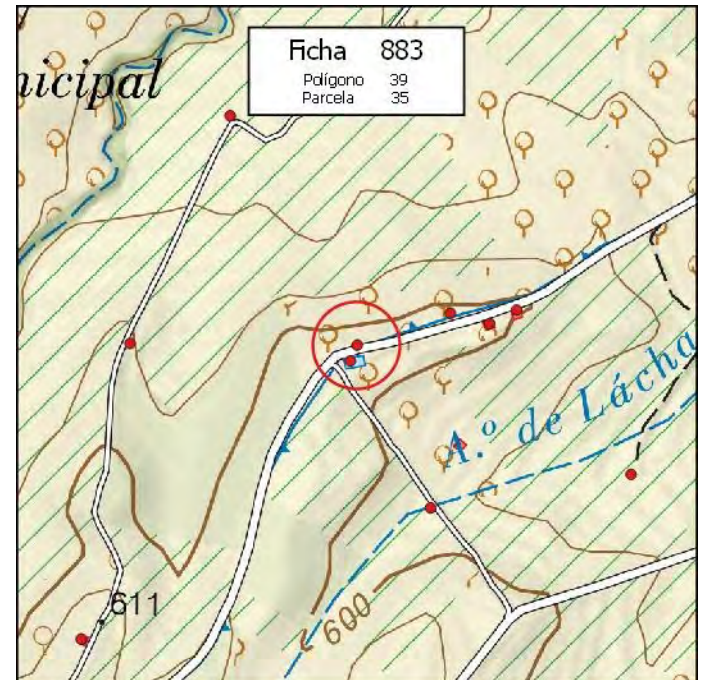
Disciplina Urbanística:

- Expte. restablecimiento orden perturbado
- Expediente de disciplina

Fotografía



Situación



MUNICIPIO:

Nº de Ficha:

DATOS CATASTRALES

Polígono: Paraje:

Parcela: **Coordenadas UTM (ETRS89)**

Superficie: X: Y:

DATOS DE LA EDIFICACIÓN (Según Inspección Visual)

Uso actual: Estado de conservación:

Nº de edificaciones: Superficie aproximada de construcción:

Nº Plantas:

OBSERVACIONES

AFECCIONES TERRITORIALES

PEPMF-18AG-14

EXPEDIENTE ADMINISTRATIVO
(A cumplimentar por el Ayto.)

Licencia de Obras

No solicitada

Concedida

Denegada

Pendiente

Disciplina Urbanística:

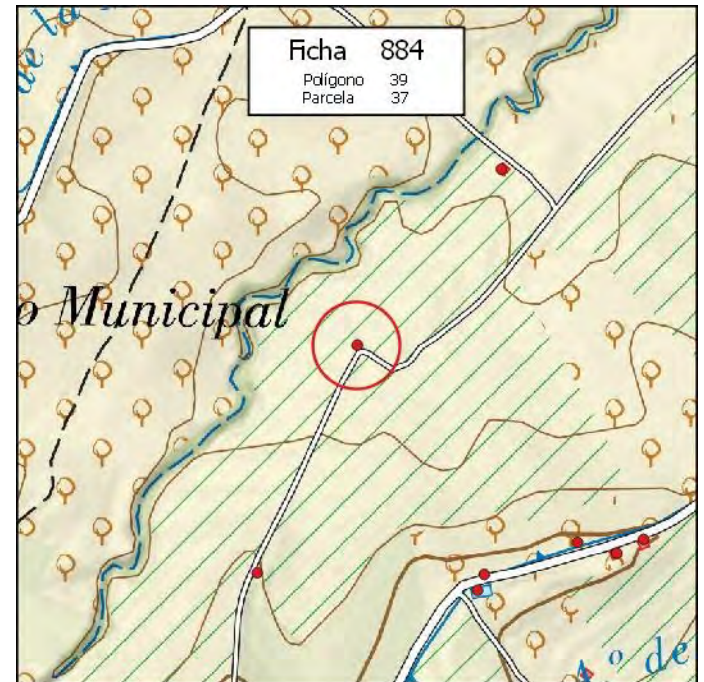
Expte. restablecimiento orden perturbado

Expediente de disciplina

Fotografía



Situación



FICHA EDIFICACIÓN EN SUELO NO URBANIZABLE

MUNICIPIO:

Nº de Ficha:

DATOS CATASTRALES

Polígono: Paraje:

Parcela: **Coordenadas UTM (ETRS89)**

Superficie: X: Y:

DATOS DE LA EDIFICACIÓN (Según Inspección Visual)

Uso actual: Estado de conservación:

Nº de edificaciones: Superficie aproximada de construcción:

Nº Plantas:

OBSERVACIONES

AFECCIONES TERRITORIALES

PEPMF-18AG-14

EXPEDIENTE ADMINISTRATIVO

(A cumplimentar por el Ayto.)

Licencia de Obras

- No solicitada
- Concedida
- Denegada
- Pendiente

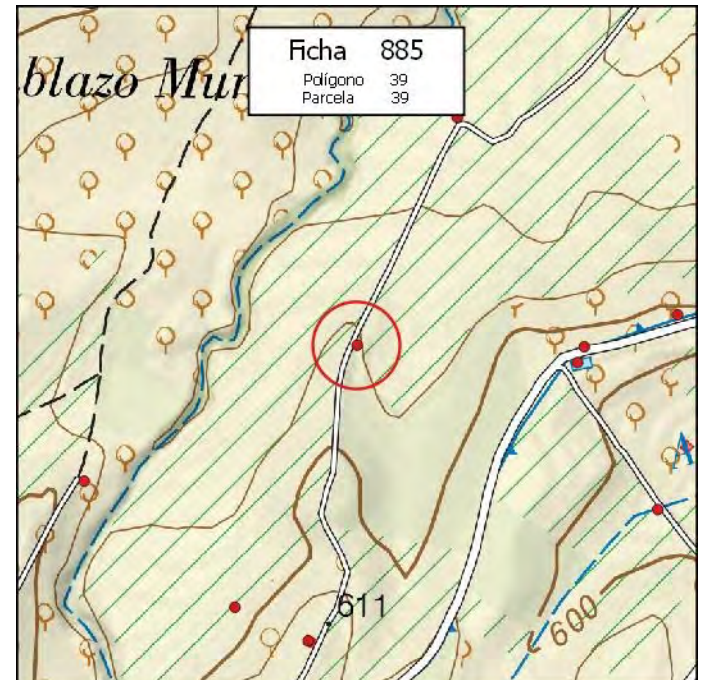
Disciplina Urbanística:

- Expte. restablecimiento orden perturbado
- Expediente de disciplina

Fotografía



Situación



MUNICIPIO:

Nº de Ficha:

DATOS CATASTRALES

Polígono:

Paraje:

Parcela:

Coordenadas UTM (ETRS89)

Superficie:

X:

Y:

DATOS DE LA EDIFICACIÓN (Según Inspección Visual)

Uso actual:

Estado de conservación:

Nº de edificaciones:

Superficie aproximada de construcción:

Nº Plantas:

OBSERVACIONES

AFECCIONES TERRITORIALES

PEPMF-18AG-14

EXPEDIENTE ADMINISTRATIVO

(A cumplimentar por el Ayto.)

Licencia de Obras

- No solicitada
- Concedida
- Denegada
- Pendiente

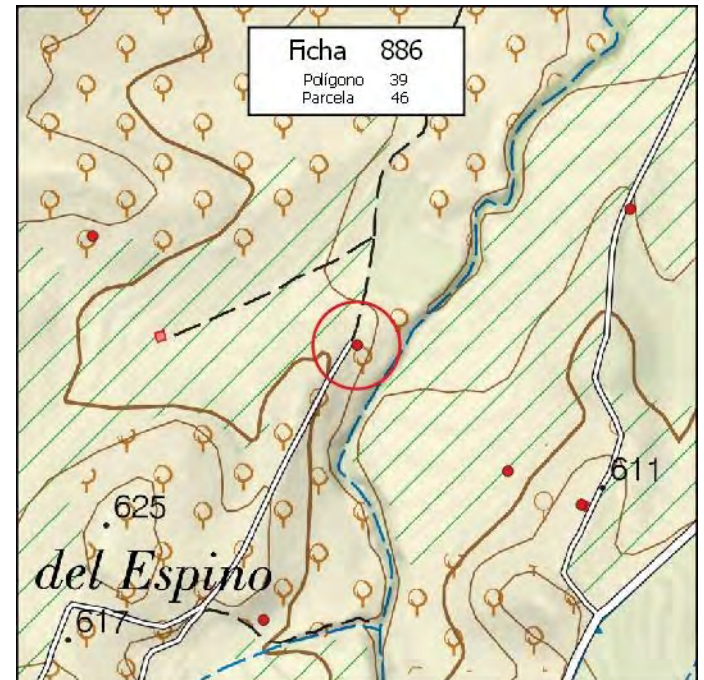
Disciplina Urbanística:

- Expte. restablecimiento orden perturbado
- Expediente de disciplina

Fotografía



Situación



MUNICIPIO:

Nº de Ficha:

DATOS CATASTRALES

Polígono: Paraje:

Parcela: **Coordenadas UTM (ETRS89)**

Superficie: X: Y:

DATOS DE LA EDIFICACIÓN (Según Inspección Visual)

Uso actual: Estado de conservación:

Nº de edificaciones: Superficie aproximada de construcción:

Nº Plantas:

OBSERVACIONES

AFECCIONES TERRITORIALES

PEPMF-18AG-14

EXPEDIENTE ADMINISTRATIVO

(A cumplimentar por el Ayto.)

Licencia de Obras

- No solicitada
- Concedida
- Denegada
- Pendiente

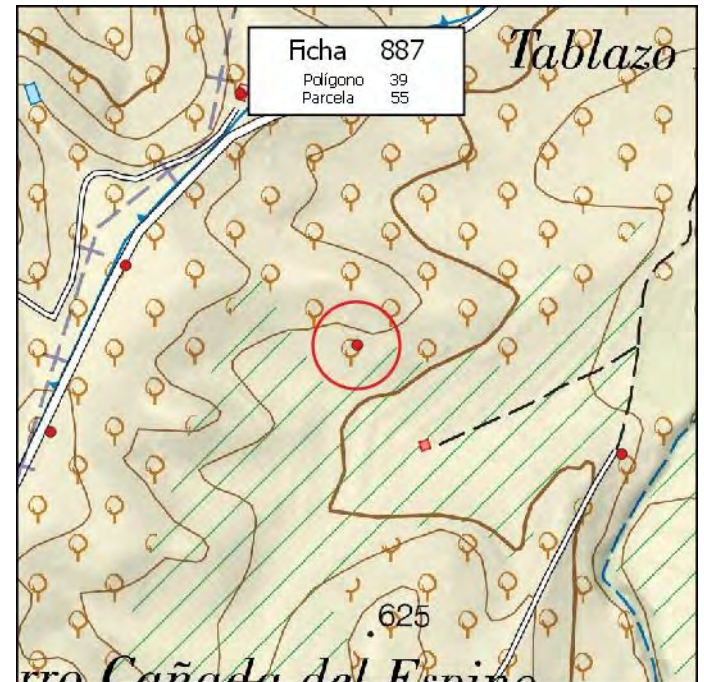
Disciplina Urbanística:

- Expte. restablecimiento orden perturbado
- Expediente de disciplina

Fotografía



Situación



MUNICIPIO: **PINOS PUENTE**

Nº de Ficha: **888**

DATOS CATASTRALES

Polígono: **39**

Paraje: **TRASMULAS**

Parcela: **82**

Coordenadas UTM (ETRS89)

Superficie: **0,9500 Has.**

X: **420.508**

Y: **4.113.809**

DATOS DE LA EDIFICACIÓN (Según Inspección Visual)

Uso actual: **AGRÍCOLA**

Estado de conservación: **REGULAR**

Nº de edificaciones: **1**

Superficie aproximada de construcción: **25 m²**

Nº Plantas: **1**

OBSERVACIONES

AFECCIONES TERRITORIALES

PEPMF-18AG-14

EXPEDIENTE ADMINISTRATIVO

(A cumplimentar por el Ayto.)

Licencia de Obras

- No solicitada
- Concedida
- Denegada
- Pendiente

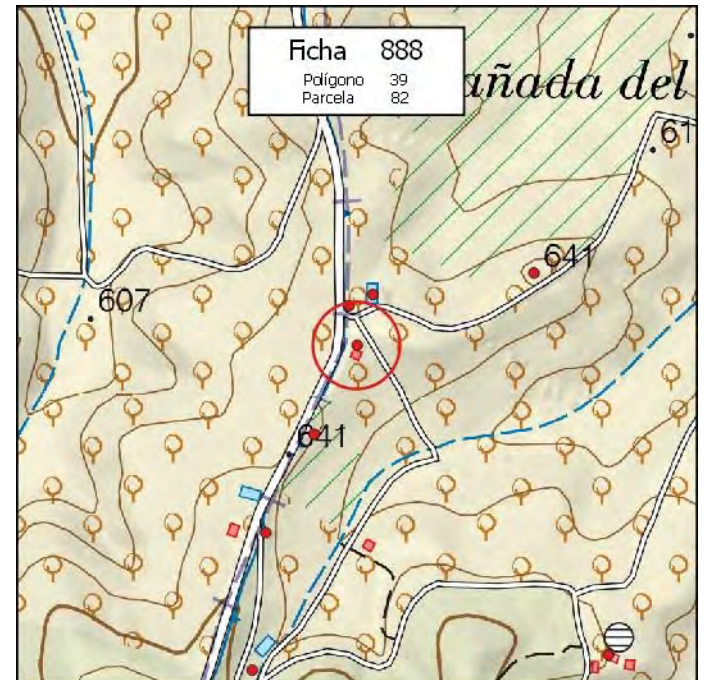
Disciplina Urbanística:

- Expte. restablecimiento orden perturbado
- Expediente de disciplina

Fotografía



Situación



MUNICIPIO: **PINOS PUENTE**

Nº de Ficha: **889**

DATOS CATASTRALES

Polígono: **39**

Paraje: **TRASMULAS**

Parcela: **85**

Coordenadas UTM (ETRS89)

Superficie: **0,7200 Has.**

X: **420.451**

Y: **4.113.690**

DATOS DE LA EDIFICACIÓN (Según Inspección Visual)

Uso actual: **AGRÍCOLA**

Estado de conservación: **BUENO**

Nº de edificaciones: **1**

Superficie aproximada de construcción: **15 m²**

Nº Plantas: **1**

OBSERVACIONES

AFECCIONES TERRITORIALES

PEPMF-18AG-14

EXPEDIENTE ADMINISTRATIVO

(A cumplimentar por el Ayto.)

Licencia de Obras

- No solicitada
- Concedida
- Denegada
- Pendiente

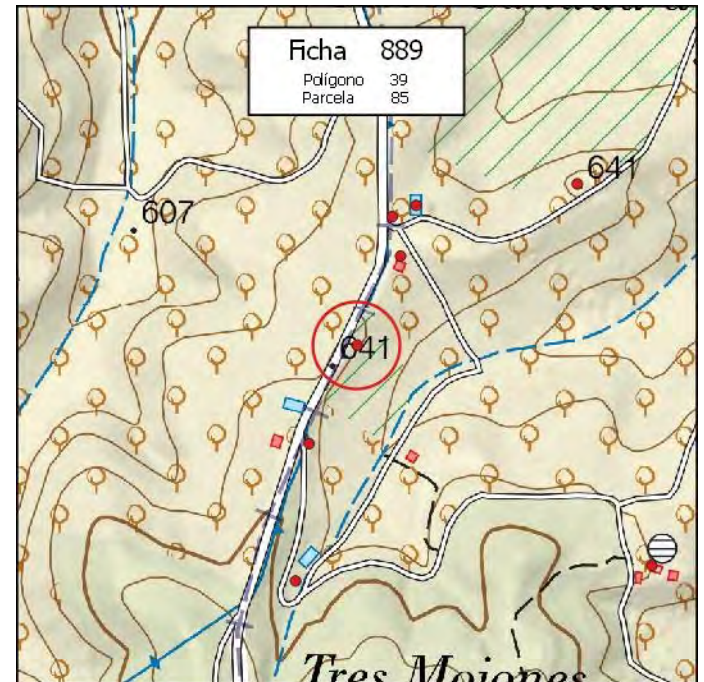
Disciplina Urbanística:

- Expte. restablecimiento orden perturbado
- Expediente de disciplina

Fotografía



Situación



MUNICIPIO: **PINOS PUENTE**

Nº de Ficha: **890**

DATOS CATASTRALES

Polígono: **39**

Paraje: **TRASMULAS**

Parcela: **89**

Coordenadas UTM (ETRS89)

Superficie: **1,7800 Has.**

X: **420.387**

Y: **4.113.560**

DATOS DE LA EDIFICACIÓN (Según Inspección Visual)

Uso actual: **AGRÍCOLA**

Estado de conservación: **BUENO**

Nº de edificaciones: **1**

Superficie aproximada de construcción: **40 m²**

Nº Plantas: **1**

OBSERVACIONES

AFECCIONES TERRITORIALES

PEPMF-18AG-14

EXPEDIENTE ADMINISTRATIVO

(A cumplimentar por el Ayto.)

Licencia de Obras

- No solicitada
- Concedida
- Denegada
- Pendiente

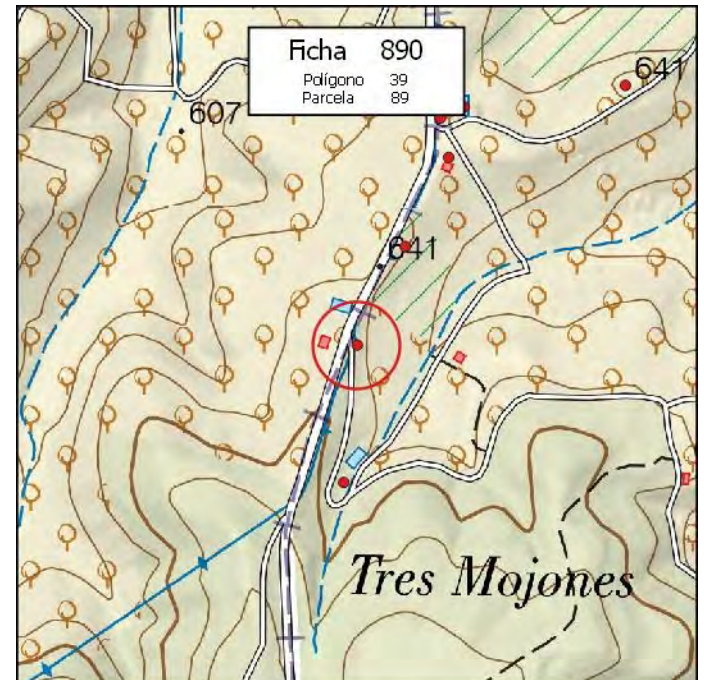
Disciplina Urbanística:

- Expte. restablecimiento orden perturbado
- Expediente de disciplina

Fotografía



Situación



MUNICIPIO: **PINOS PUENTE**

Nº de Ficha: **891**

DATOS CATASTRALES

Polígono: **39**

Paraje: **TRASMULAS**

Parcela: **89**

Coordenadas UTM (ETRS89)

Superficie: **1,7800 Has.**

X: **420.369**

Y: **4.113.377**

DATOS DE LA EDIFICACIÓN (Según Inspección Visual)

Uso actual: **AGRÍCOLA**

Estado de conservación: **BUENO**

Nº de edificaciones: **1**

Superficie aproximada de construcción: **70 m²**

Nº Plantas: **1**

OBSERVACIONES

AFECCIONES TERRITORIALES

PEPMF-18AG-14

EXPEDIENTE ADMINISTRATIVO

(A cumplimentar por el Ayto.)

Licencia de Obras

- No solicitada
- Concedida
- Denegada
- Pendiente

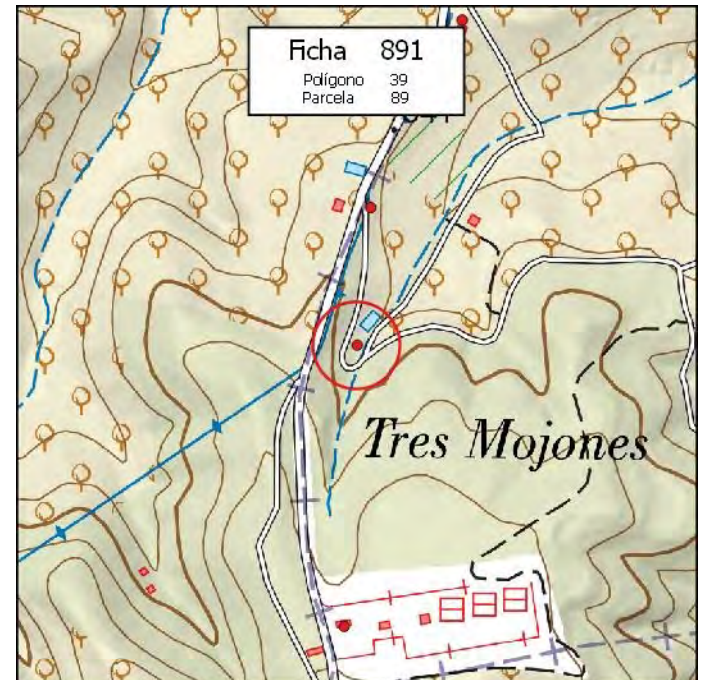
Disciplina Urbanística:

- Expte. restablecimiento orden perturbado
- Expediente de disciplina

Fotografía



Situación



MUNICIPIO: **PINOS PUENTE**

Nº de Ficha: **892**

DATOS CATASTRALES

Polígono: **39**

Paraje: **TRASMULAS**

Parcela: **94**

Coordenadas UTM (ETRS89)

Superficie: **10,0700 Has.**

X: **420.624**

Y: **4.114.709**

DATOS DE LA EDIFICACIÓN (Según Inspección Visual)

Uso actual: **AGRÍCOLA**

Estado de conservación: **BUENO**

Nº de edificaciones: **1**

Superficie aproximada de construcción: **75 m²**

Nº Plantas: **1**

OBSERVACIONES

AFECCIONES TERRITORIALES

PEPMF-18AG-14

EXPEDIENTE ADMINISTRATIVO

(A cumplimentar por el Ayto.)

Licencia de Obras

- No solicitada
- Concedida
- Denegada
- Pendiente

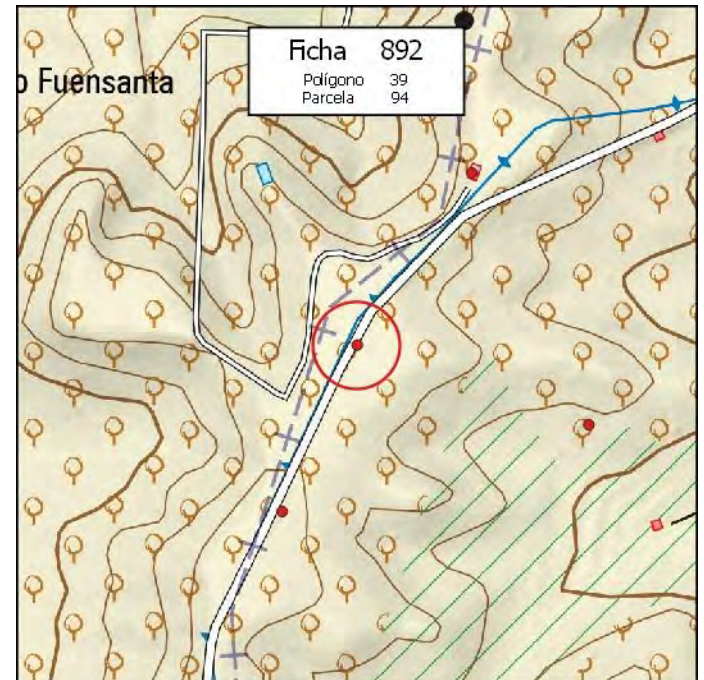
Disciplina Urbanística:

- Expte. restablecimiento orden perturbado
- Expediente de disciplina

Fotografía



Situación



MUNICIPIO: **PINOS PUENTE**

Nº de Ficha: **893**

DATOS CATASTRALES

Polígono: **39**

Paraje: **TRASMULAS**

Parcela: **94**

Coordenadas UTM (ETRS89)

Superficie: **10,0700 Has.**

X: **420.525**

Y: **4.114.488**

DATOS DE LA EDIFICACIÓN (Según Inspección Visual)

Uso actual: **AGRÍCOLA**

Estado de conservación: **BUENO**

Nº de edificaciones: **1**

Superficie aproximada de construcción: **65 m²**

Nº Plantas: **1**

OBSERVACIONES

AFECCIONES TERRITORIALES

PEPMF-18AG-14

EXPEDIENTE ADMINISTRATIVO

(A cumplimentar por el Ayto.)

Licencia de Obras

- No solicitada
- Concedida
- Denegada
- Pendiente

Disciplina Urbanística:

- Expte. restablecimiento orden perturbado
- Expediente de disciplina

Fotografía



Situación



MUNICIPIO: **PINOS PUENTE**

Nº de Ficha: **894**

DATOS CATASTRALES

Polígono: **39**

Paraje: **TRASMULAS**

Parcela: **95**

Coordenadas UTM (ETRS89)

Superficie: **3,2000 Has.**

X: **422.713**

Y: **4.115.138**

DATOS DE LA EDIFICACIÓN (Según Inspección Visual)

Uso actual: **RESID-AGRÍCOLA**

Estado de conservación: **MUY BUENO**

Nº de edificaciones: **1**

Superficie aproximada de construcción: **210 m²**

Nº Plantas: **1**

OBSERVACIONES

MÁS NAVE DE 35 M2

AFECCIONES TERRITORIALES

PEPMF-18AG-14

EXPEDIENTE ADMINISTRATIVO

(A cumplimentar por el Ayto.)

Licencia de Obras

- No solicitada
- Concedida
- Denegada
- Pendiente

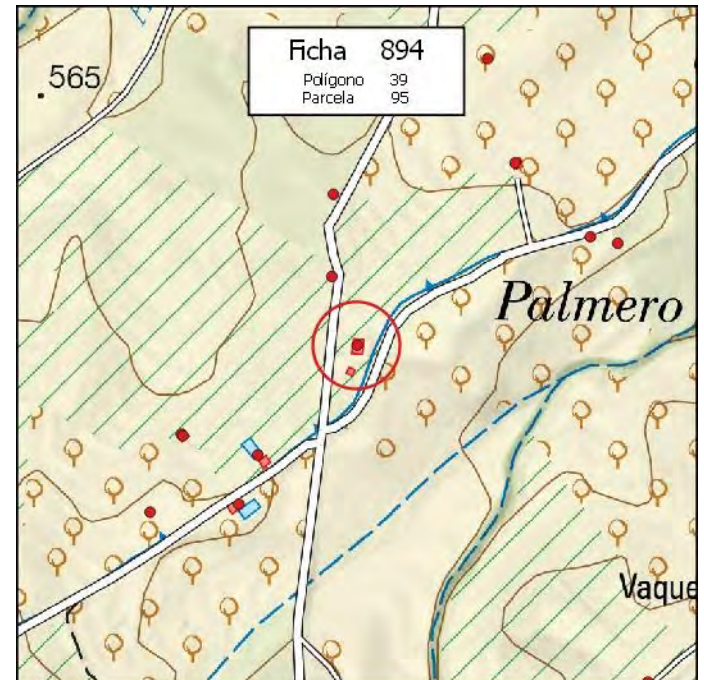
Disciplina Urbanística:

- Expte. restablecimiento orden perturbado
- Expediente de disciplina

Fotografía



Situación



MUNICIPIO: **PINOS PUENTE**

Nº de Ficha: **895**

DATOS CATASTRALES

Polígono: **39**

Paraje: **TRASMULAS**

Parcela: **97**

Coordenadas UTM (ETRS89)

Superficie: **0,2900 Has.**

X: **423.101**

Y: **4.116.106**

DATOS DE LA EDIFICACIÓN (Según Inspección Visual)

Uso actual: **PÚBLICO**

Estado de conservación: **BUENO**

Nº de edificaciones: **1**

Superficie aproximada de construcción: **50 m²**

Nº Plantas: **1**

OBSERVACIONES

AFECCIONES TERRITORIALES

PEPMF-18AG-14

EXPEDIENTE ADMINISTRATIVO

(A cumplimentar por el Ayto.)

Licencia de Obras

- No solicitada
- Concedida
- Denegada
- Pendiente

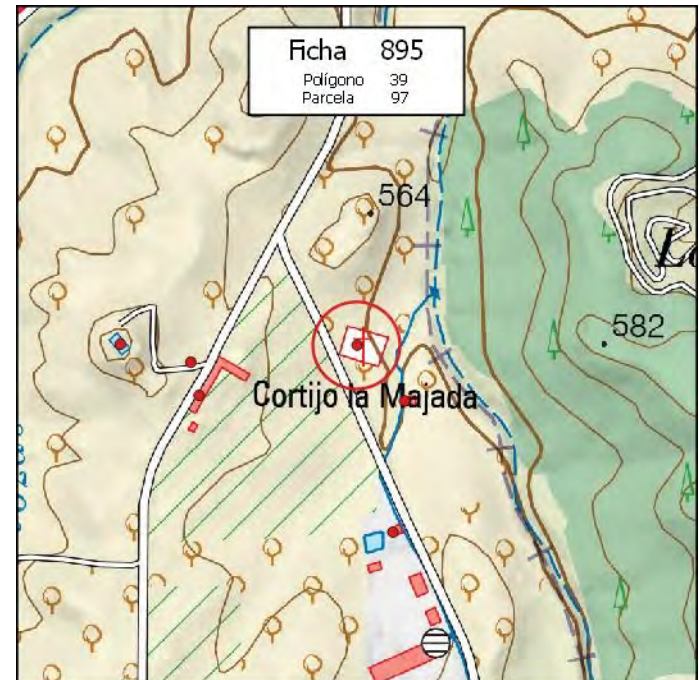
Disciplina Urbanística:

- Expte. restablecimiento orden perturbado
- Expediente de disciplina

Fotografía



Situación



MUNICIPIO: **PINOS PUENTE**

Nº de Ficha: **896**

DATOS CATASTRALES

Polígono: **39**

Paraje: **TRASMULAS**

Parcela: **100**

Coordenadas UTM (ETRS89)

Superficie: **2,7200 Has.**

X: **422.886** Y: **4.115.518**

DATOS DE LA EDIFICACIÓN (Según Inspección Visual)

Uso actual: **AGRÍCOLA**

Estado de conservación: **BUENO**

Nº de edificaciones: **1**

Superficie aproximada de construcción: **35 m²**

Nº Plantas: **1**

OBSERVACIONES

[Empty text box for observations]

AFECCIONES TERRITORIALES

PEPMF-18AG-14

EXPEDIENTE ADMINISTRATIVO

(A cumplimentar por el Ayto.)

Licencia de Obras

- No solicitada
- Concedida
- Denegada
- Pendiente

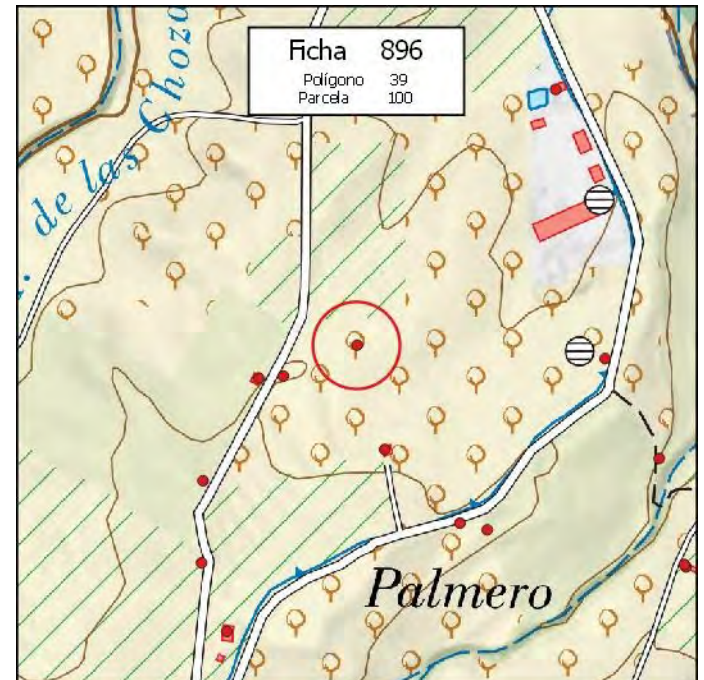
Disciplina Urbanística:

- Expte. restablecimiento orden perturbado
- Expediente de disciplina

Fotografía



Situación



MUNICIPIO: **PINOS PUENTE**

Nº de Ficha: **897**

DATOS CATASTRALES

Polígono: **39**

Paraje: **TRASMULAS**

Parcela: **500**

Coordenadas UTM (ETRS89)

Superficie: **11,2100 Has.**

X: **420.529**

Y: **4.113.876**

DATOS DE LA EDIFICACIÓN (Según Inspección Visual)

Uso actual: **AGRÍCOLA**

Estado de conservación: **BUENO**

Nº de edificaciones: **1**

Superficie aproximada de construcción: **300 m²**

Nº Plantas: **1**

OBSERVACIONES

AFECCIONES TERRITORIALES

PEPMF-18AG-14

EXPEDIENTE ADMINISTRATIVO
(A cumplimentar por el Ayto.)

Licencia de Obras

No solicitada

Concedida

Denegada

Pendiente

Disciplina Urbanística:

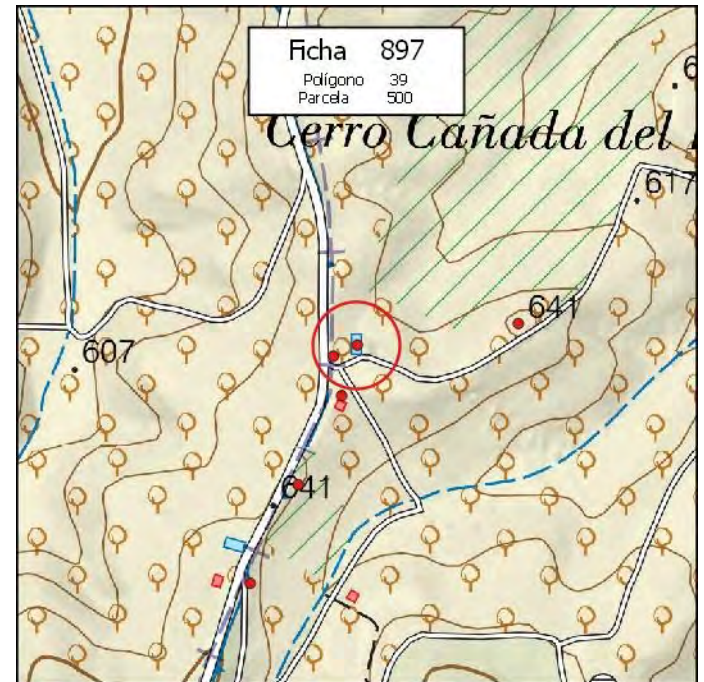
Expte. restablecimiento orden perturbado

Expediente de disciplina

Fotografía



Situación



MUNICIPIO: **PINOS PUENTE**

Nº de Ficha: **898**

DATOS CATASTRALES

Polígono: **39**

Paraje: **TRASMULAS**

Parcela: **501**

Coordenadas UTM (ETRS89)

Superficie: **4,3100 Has.**

X: **420.497**

Y: **4.113.861**

DATOS DE LA EDIFICACIÓN (Según Inspección Visual)

Uso actual: **AGRÍCOLA**

Estado de conservación: **BUENO**

Nº de edificaciones: **1**

Superficie aproximada de construcción: **110 m²**

Nº Plantas: **1**

OBSERVACIONES

AFECCIONES TERRITORIALES

PEPMF-18AG-14

EXPEDIENTE ADMINISTRATIVO
(A cumplimentar por el Ayto.)

Licencia de Obras

No solicitada

Concedida

Denegada

Pendiente

Disciplina Urbanística:

Expte. restablecimiento orden perturbado

Expediente de disciplina

Fotografía



Situación



MUNICIPIO: **PINOS PUENTE**

Nº de Ficha: **899**

DATOS CATASTRALES

Polígono: **39**

Paraje: **TRASMULAS**

Parcela: **503**

Coordenadas UTM (ETRS89)

Superficie: **1,8700 Has.**

X: **423.286**

Y: **4.115.368**

DATOS DE LA EDIFICACIÓN (Según Inspección Visual)

Uso actual: **PÚBLICO**

Estado de conservación: **REGULAR**

Nº de edificaciones: **1**

Superficie aproximada de construcción: **9 m²**

Nº Plantas: **1**

OBSERVACIONES

AFECCIONES TERRITORIALES

PEPMF-18AG-14

EXPEDIENTE ADMINISTRATIVO

(A cumplimentar por el Ayto.)

Licencia de Obras

- No solicitada
- Concedida
- Denegada
- Pendiente

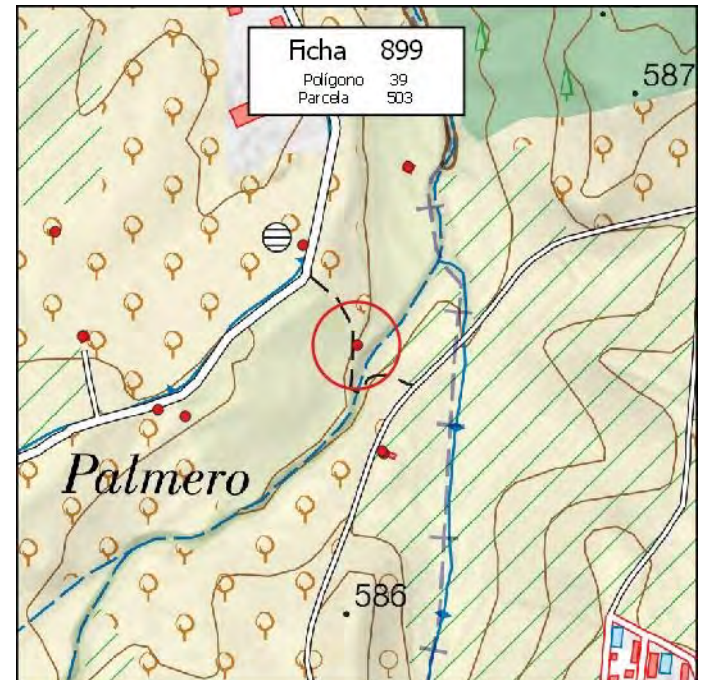
Disciplina Urbanística:

- Expte. restablecimiento orden perturbado
- Expediente de disciplina

Fotografía



Situación



MUNICIPIO: **PINOS PUENTE**

Nº de Ficha: **900**

DATOS CATASTRALES

Polígono: **39**

Paraje: **TRASMULAS**

Parcela: **1003**

Coordenadas UTM (ETRS89)

Superficie: **0,7100 Has.**

X: **422.582**

Y: **4.114.992**

DATOS DE LA EDIFICACIÓN (Según Inspección Visual)

Uso actual: **RESID-AGRÍCOLA**

Estado de conservación: **MUY BUENO**

Nº de edificaciones: **1**

Superficie aproximada de construcción: **75 m²**

Nº Plantas: **1**

OBSERVACIONES

MÁS PISCINA DE 25 M2

AFECCIONES TERRITORIALES

PEPMF-18AG-14

EXPEDIENTE ADMINISTRATIVO

(A cumplimentar por el Ayto.)

Licencia de Obras

- No solicitada
- Concedida
- Denegada
- Pendiente

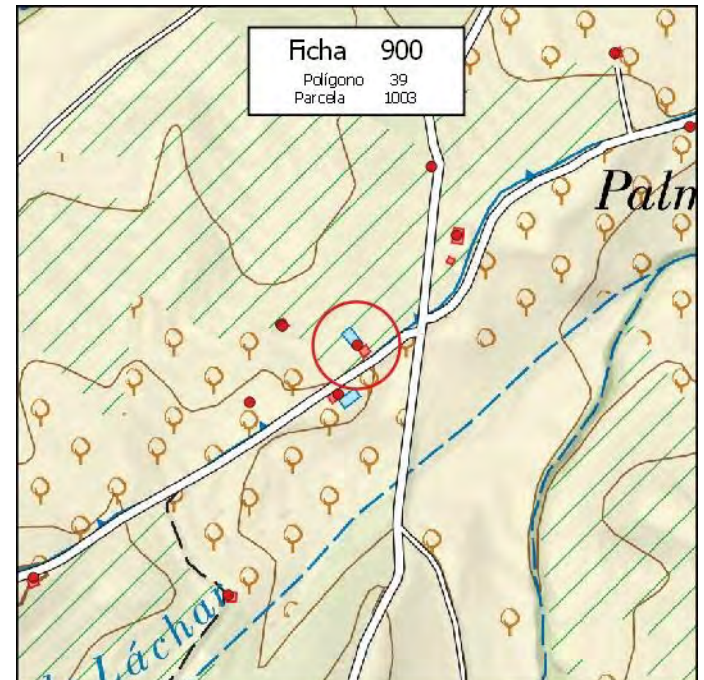
Disciplina Urbanística:

- Expte. restablecimiento orden perturbado
- Expediente de disciplina

Fotografía



Situación



MUNICIPIO:

Nº de Ficha:

DATOS CATASTRALES

Polígono: Paraje:

Parcela: **Coordenadas UTM (ETRS89)**

Superficie: X: Y:

DATOS DE LA EDIFICACIÓN (Según Inspección Visual)

Uso actual: Estado de conservación:

Nº de edificaciones: Superficie aproximada de construcción:

Nº Plantas:

OBSERVACIONES

AFECCIONES TERRITORIALES

PEPMF-18AG-14

EXPEDIENTE ADMINISTRATIVO

(A cumplimentar por el Ayto.)

Licencia de Obras

- No solicitada
- Concedida
- Denegada
- Pendiente

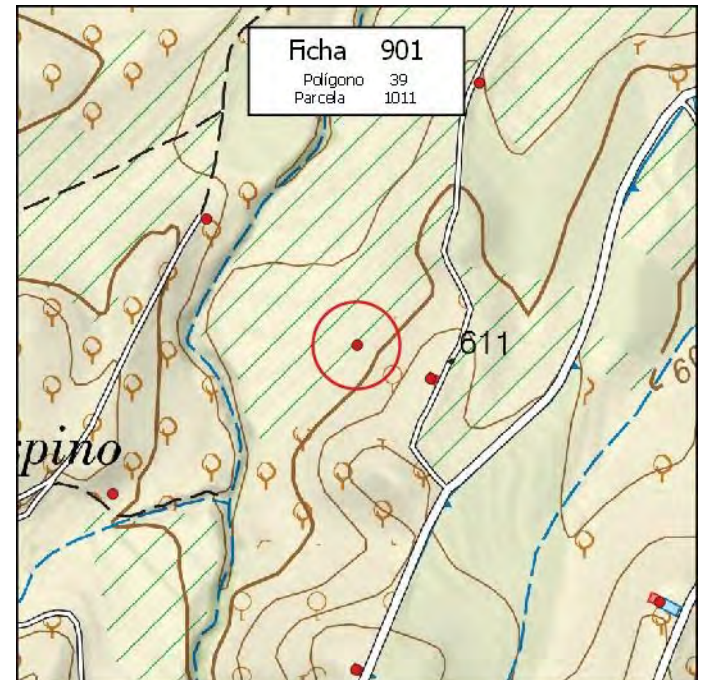
Disciplina Urbanística:

- Expte. restablecimiento orden perturbado
- Expediente de disciplina

Fotografía



Situación



MUNICIPIO: **PINOS PUENTE**

Nº de Ficha: **902**

DATOS CATASTRALES

Polígono: **40**

Paraje: **TRASMULAS**

Parcela: **1**

Coordenadas UTM (ETRS89)

Superficie: **4,3100 Has.**

X: **423.058**

Y: **4.115.273**

DATOS DE LA EDIFICACIÓN (Según Inspección Visual)

Uso actual: **AGRÍCOLA**

Estado de conservación: **MUY BUENO**

Nº de edificaciones: **1**

Superficie aproximada de construcción: **45 m²**

Nº Plantas: **1**

OBSERVACIONES

AFECCIONES TERRITORIALES

PEPMF-18AG-14

EXPEDIENTE ADMINISTRATIVO

(A cumplimentar por el Ayto.)

Licencia de Obras

- No solicitada
- Concedida
- Denegada
- Pendiente

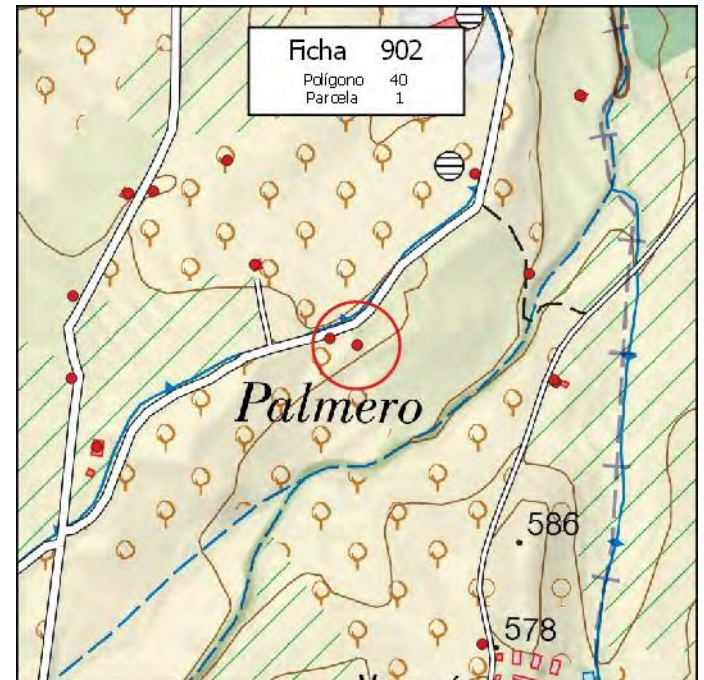
Disciplina Urbanística:

- Expte. restablecimiento orden perturbado
- Expediente de disciplina

Fotografía



Situación



MUNICIPIO: **PINOS PUENTE**

Nº de Ficha: **903**

DATOS CATASTRALES

Polígono: **40**

Paraje: **TRASMULAS**

Parcela: **4**

Coordenadas UTM (ETRS89)

Superficie: **1,9400 Has.**

X: **423.280**

Y: **4.114.799**

DATOS DE LA EDIFICACIÓN (Según Inspección Visual)

Uso actual: **GANADERO**

Estado de conservación: **MUY BUENO**

Nº de edificaciones: **1**

Superficie aproximada de construcción: **2000 m²**

Nº Plantas: **1**

OBSERVACIONES

VAQUERÍA, MÁS VIVIENDA DE 110 M2

AFECCIONES TERRITORIALES

PEPMF-18AG-14

EXPEDIENTE ADMINISTRATIVO

(A cumplimentar por el Ayto.)

Licencia de Obras

- No solicitada
- Concedida
- Denegada
- Pendiente

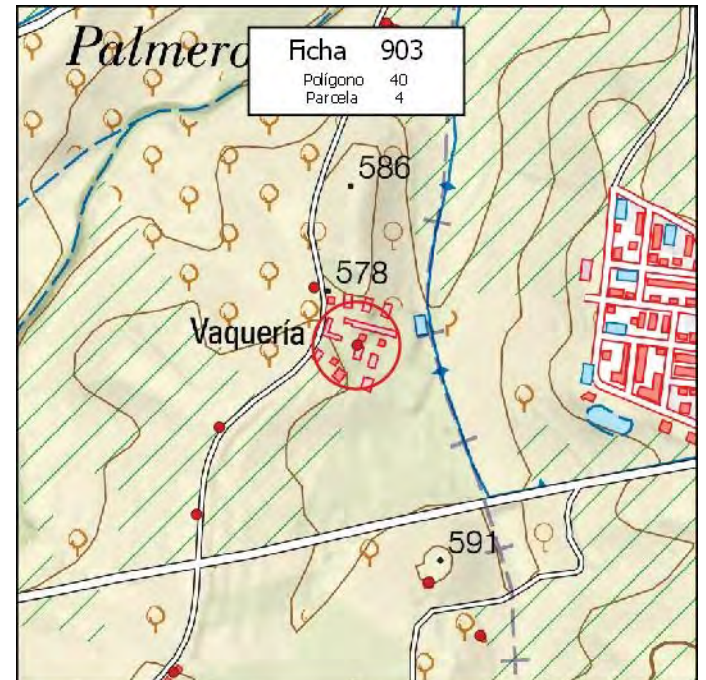
Disciplina Urbanística:

- Expte. restablecimiento orden perturbado
- Expediente de disciplina

Fotografía



Situación



MUNICIPIO: **PINOS PUENTE**

Nº de Ficha: **904**

DATOS CATASTRALES

Polígono: **40**

Paraje: **TRASMULAS**

Parcela: **5**

Coordenadas UTM (ETRS89)

Superficie: **5,1000 Has.**

X: **423.223**

Y: **4.114.876**

DATOS DE LA EDIFICACIÓN (Según Inspección Visual)

Uso actual: **AGRÍCOLA**

Estado de conservación: **BUENO**

Nº de edificaciones: **1**

Superficie aproximada de construcción: **40 m²**

Nº Plantas: **1**

OBSERVACIONES

AFECCIONES TERRITORIALES

PEPMF-18AG-14

EXPEDIENTE ADMINISTRATIVO

(A cumplimentar por el Ayto.)

Licencia de Obras

- No solicitada
- Concedida
- Denegada
- Pendiente

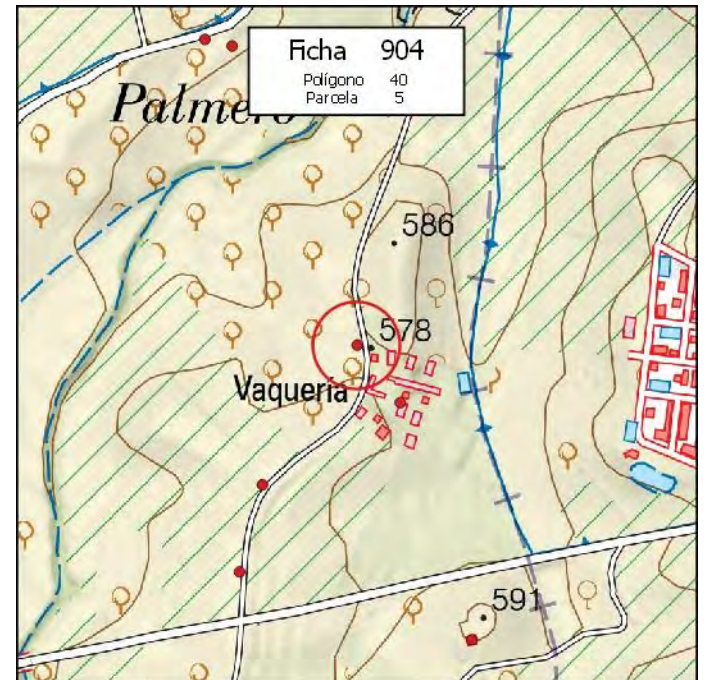
Disciplina Urbanística:

- Expte. restablecimiento orden perturbado
- Expediente de disciplina

Fotografía



Situación



MUNICIPIO: **PINOS PUENTE**

Nº de Ficha: **905**

DATOS CATASTRALES

Polígono: **40**

Paraje: **TRASMULAS**

Parcela: **6**

Coordenadas UTM (ETRS89)

Superficie: **5,8300 Has.**

X: **423.022**

Y: **4.115.282**

DATOS DE LA EDIFICACIÓN (Según Inspección Visual)

Uso actual: **AGRÍCOLA**

Estado de conservación: **BUENO**

Nº de edificaciones: **1**

Superficie aproximada de construcción: **18 m²**

Nº Plantas: **1**

OBSERVACIONES

AFECCIONES TERRITORIALES

PEPMF-18AG-14

EXPEDIENTE ADMINISTRATIVO

(A cumplimentar por el Ayto.)

Licencia de Obras

- No solicitada
- Concedida
- Denegada
- Pendiente

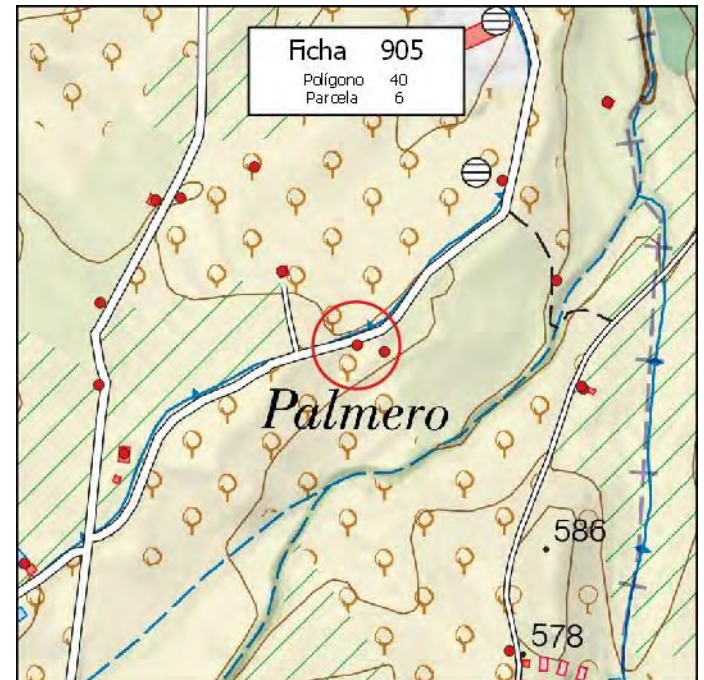
Disciplina Urbanística:

- Expte. restablecimiento orden perturbado
- Expediente de disciplina

Fotografía



Situación



MUNICIPIO: **PINOS PUENTE**

Nº de Ficha: **906**

DATOS CATASTRALES

Polígono: **40**

Paraje: **TRASMULAS**

Parcela: **8**

Coordenadas UTM (ETRS89)

Superficie: **4,9600 Has.**

X: **423.098**

Y: **4.114.690**

DATOS DE LA EDIFICACIÓN (Según Inspección Visual)

Uso actual: **AGRÍCOLA**

Estado de conservación: **BUENO**

Nº de edificaciones: **1**

Superficie aproximada de construcción: **12 m²**

Nº Plantas: **1**

OBSERVACIONES

AFECCIONES TERRITORIALES

PEPMF-18AG-14

EXPEDIENTE ADMINISTRATIVO

(A cumplimentar por el Ayto.)

Licencia de Obras

- No solicitada
- Concedida
- Denegada
- Pendiente

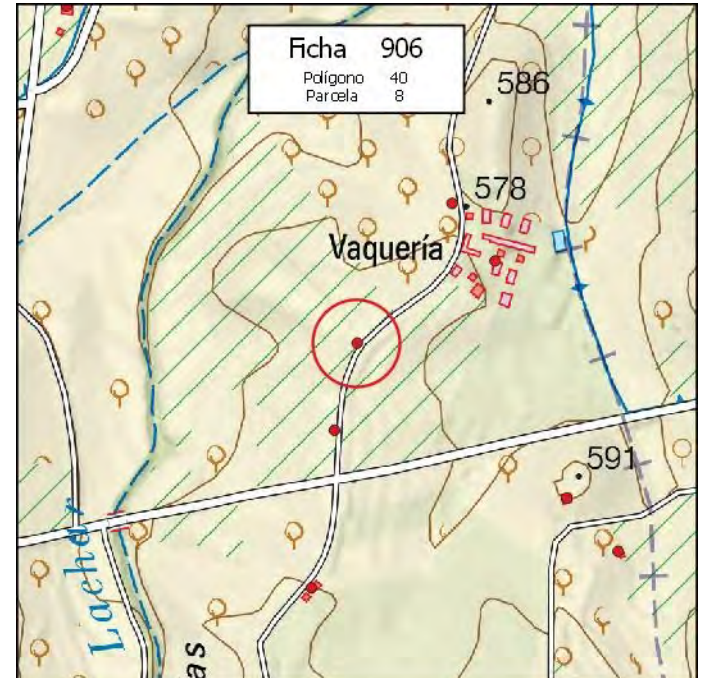
Disciplina Urbanística:

- Expte. restablecimiento orden perturbado
- Expediente de disciplina

Fotografía



Situación



MUNICIPIO: **PINOS PUENTE**

Nº de Ficha: **907**

DATOS CATASTRALES

Polígono: **40**

Paraje: **TRASMULAS**

Parcela: **11**

Coordenadas UTM (ETRS89)

Superficie: **3,7500 Has.**

X: **422.973**

Y: **4.114.196**

DATOS DE LA EDIFICACIÓN (Según Inspección Visual)

Uso actual: **RESID-AGRÍCOLA**

Estado de conservación: **BUENO**

Nº de edificaciones: **1**

Superficie aproximada de construcción: **100 m²**

Nº Plantas: **1**

OBSERVACIONES

AFECCIONES TERRITORIALES

PEPMF-18AG-14

EXPEDIENTE ADMINISTRATIVO

(A cumplimentar por el Ayto.)

Licencia de Obras

- No solicitada
- Concedida
- Denegada
- Pendiente

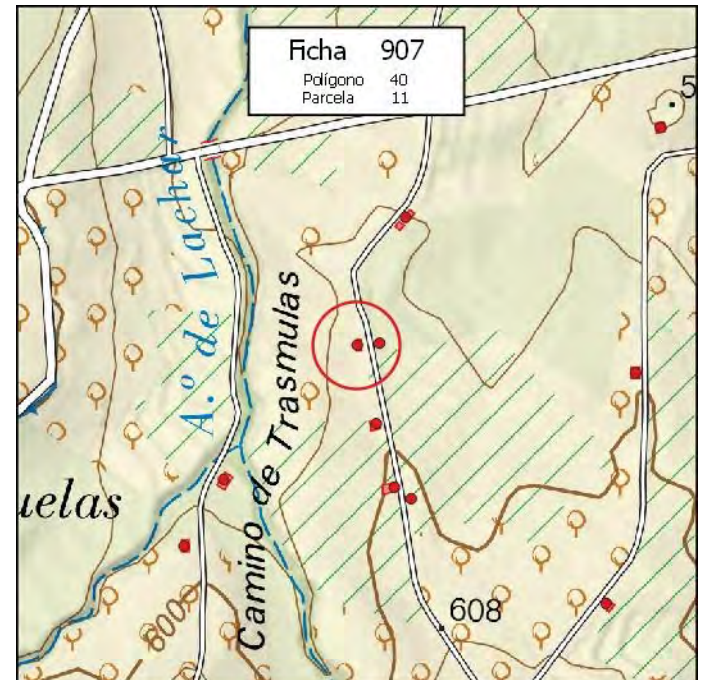
Disciplina Urbanística:

- Expte. restablecimiento orden perturbado
- Expediente de disciplina

Fotografía



Situación



MUNICIPIO: **PINOS PUENTE**

Nº de Ficha: **908**

DATOS CATASTRALES

Polígono: **40**

Paraje: **TRASMULAS**

Parcela: **12**

Coordenadas UTM (ETRS89)

Superficie: **5,5300 Has.**

X: **423.003**

Y: **4.114.198**

DATOS DE LA EDIFICACIÓN (Según Inspección Visual)

Uso actual: **RESID-AGRÍCOLA**

Estado de conservación: **MUY BUENO**

Nº de edificaciones: **1**

Superficie aproximada de construcción: **80 m²**

Nº Plantas: **1**

OBSERVACIONES

AFECCIONES TERRITORIALES

PEPMF-18AG-14

EXPEDIENTE ADMINISTRATIVO

(A cumplimentar por el Ayto.)

Licencia de Obras

- No solicitada
- Concedida
- Denegada
- Pendiente

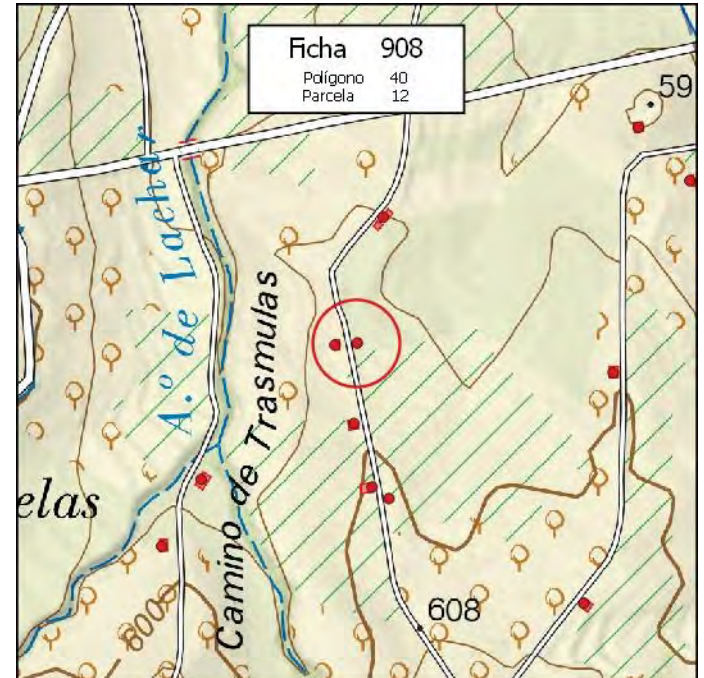
Disciplina Urbanística:

- Expte. restablecimiento orden perturbado
- Expediente de disciplina

Fotografía



Situación



MUNICIPIO: **PINOS PUENTE**

Nº de Ficha: **909**

DATOS CATASTRALES

Polígono: **40**

Paraje: **TRASMULAS**

Parcela: **12**

Coordenadas UTM (ETRS89)

Superficie: **5,5300 Has.**

X: **423.037** Y: **4.114.365**

DATOS DE LA EDIFICACIÓN (Según Inspección Visual)

Uso actual: **AGRÍCOLA**

Estado de conservación: **BUENO**

Nº de edificaciones: **1**

Superficie aproximada de construcción: **20 m²**

Nº Plantas: **1**

OBSERVACIONES

[Empty box for observations]

AFECCIONES TERRITORIALES

PEPMF-18AG-14

EXPEDIENTE ADMINISTRATIVO

(A cumplimentar por el Ayto.)

Licencia de Obras

- No solicitada
- Concedida
- Denegada
- Pendiente

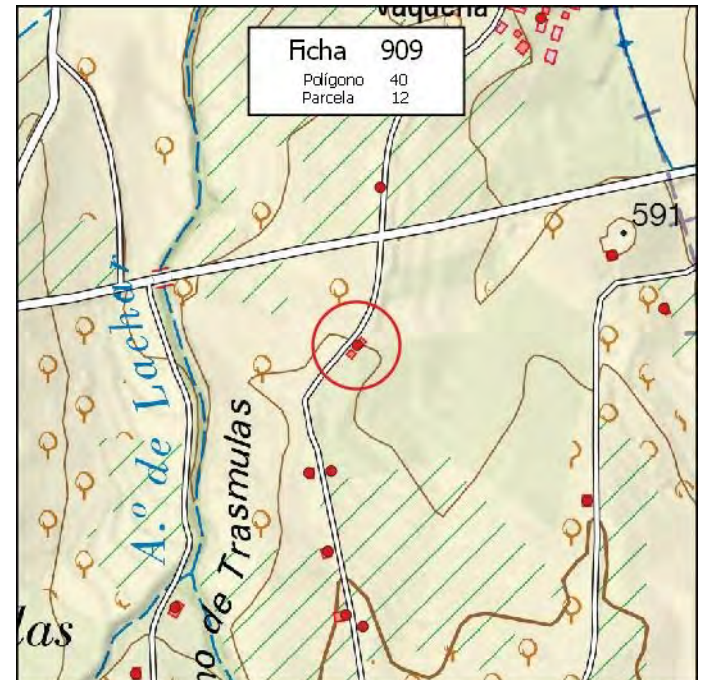
Disciplina Urbanística:

- Expte. restablecimiento orden perturbado
- Expediente de disciplina

Fotografía



Situación



MUNICIPIO: **PINOS PUENTE**

Nº de Ficha: **910**

DATOS CATASTRALES

Polígono: **40**

Paraje: **TRASMULAS**

Parcela: **15**

Coordenadas UTM (ETRS89)

Superficie: **2,8100 Has.**

X: **423.375**

Y: **4.114.485**

DATOS DE LA EDIFICACIÓN (Según Inspección Visual)

Uso actual: **AGRÍCOLA**

Estado de conservación: **BUENO**

Nº de edificaciones: **1**

Superficie aproximada de construcción: **60 m²**

Nº Plantas: **1**

OBSERVACIONES

AFECCIONES TERRITORIALES

PEPMF-18AG-14

EXPEDIENTE ADMINISTRATIVO

(A cumplimentar por el Ayto.)

Licencia de Obras

- No solicitada
- Concedida
- Denegada
- Pendiente

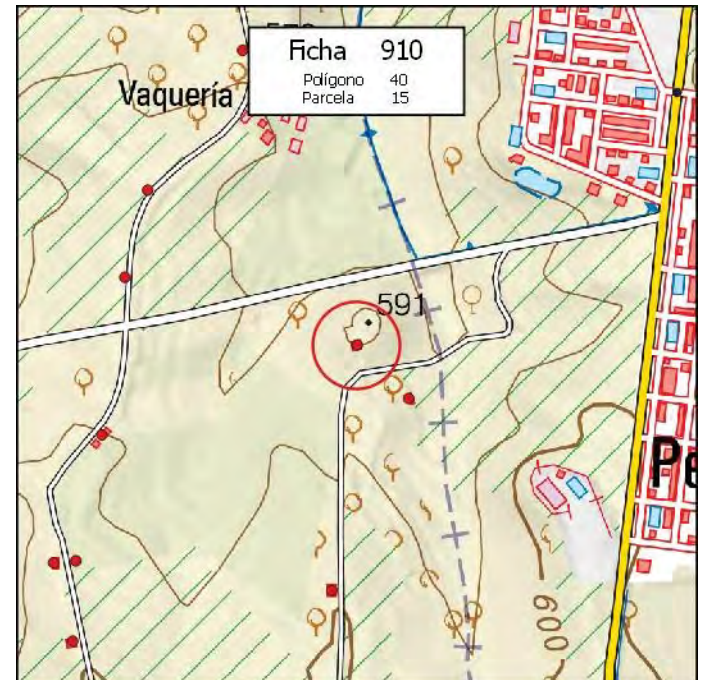
Disciplina Urbanística:

- Expte. restablecimiento orden perturbado
- Expediente de disciplina

Fotografía



Situación



MUNICIPIO: **PINOS PUENTE**

Nº de Ficha: **911**

DATOS CATASTRALES

Polígono: **40**

Paraje: **TRASMULAS**

Parcela: **17**

Coordenadas UTM (ETRS89)

Superficie: **0,4100 Has.**

X: **423.443**

Y: **4.114.414**

DATOS DE LA EDIFICACIÓN (Según Inspección Visual)

Uso actual: **AGRÍCOLA**

Estado de conservación: **BUENO**

Nº de edificaciones: **1**

Superficie aproximada de construcción: **85 m²**

Nº Plantas: **1**

OBSERVACIONES

AFECCIONES TERRITORIALES

PEPMF-18AG-14

EXPEDIENTE ADMINISTRATIVO

(A cumplimentar por el Ayto.)

Licencia de Obras

- No solicitada
- Concedida
- Denegada
- Pendiente

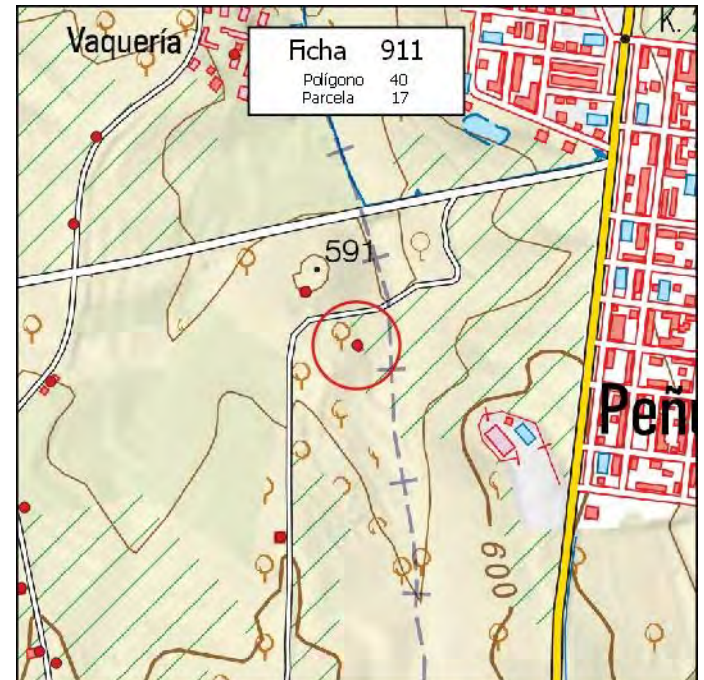
Disciplina Urbanística:

- Expte. restablecimiento orden perturbado
- Expediente de disciplina

Fotografía



Situación



MUNICIPIO: **PINOS PUENTE**

Nº de Ficha: **912**

DATOS CATASTRALES

Polígono: **40**

Paraje: **TRASMULAS**

Parcela: **24**

Coordenadas UTM (ETRS89)

Superficie: **5,6700 Has.**

X: **423.342**

Y: **4.114.159**

DATOS DE LA EDIFICACIÓN (Según Inspección Visual)

Uso actual: **AGRÍCOLA**

Estado de conservación: **BUENO**

Nº de edificaciones: **1**

Superficie aproximada de construcción: **180 m²**

Nº Plantas: **1**

OBSERVACIONES

AFECCIONES TERRITORIALES

PEPMF-18AG-14

EXPEDIENTE ADMINISTRATIVO

(A cumplimentar por el Ayto.)

Licencia de Obras

- No solicitada
- Concedida
- Denegada
- Pendiente

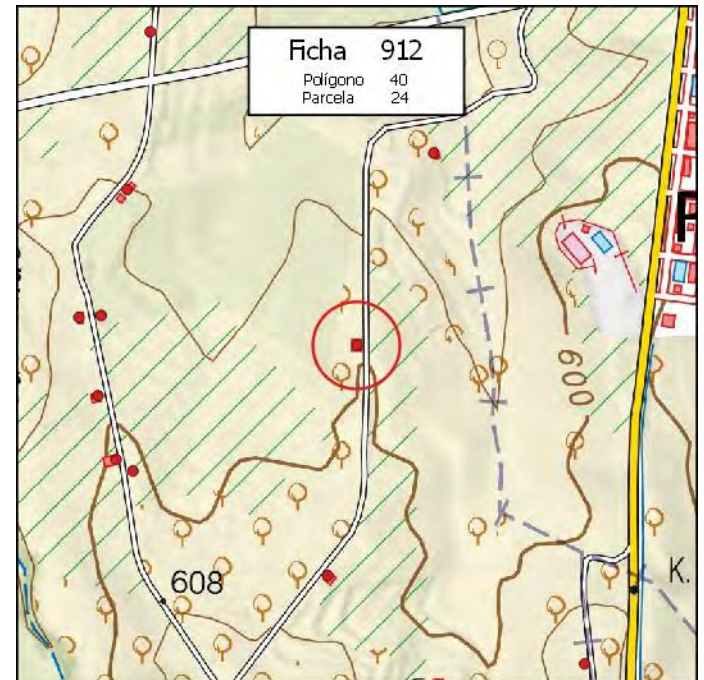
Disciplina Urbanística:

- Expte. restablecimiento orden perturbado
- Expediente de disciplina

Fotografía



Situación



MUNICIPIO: **PINOS PUENTE**

Nº de Ficha: **913**

DATOS CATASTRALES

Polígono: **40**

Paraje: **TRASMULAS**

Parcela: **25**

Coordenadas UTM (ETRS89)

Superficie: **5,1500 Has.**

X: **423.303**

Y: **4.113.853**

DATOS DE LA EDIFICACIÓN (Según Inspección Visual)

Uso actual: **AGRÍCOLA**

Estado de conservación: **BUENO**

Nº de edificaciones: **1**

Superficie aproximada de construcción: **70 m²**

Nº Plantas: **1**

OBSERVACIONES

[Empty box for observations]

AFECCIONES TERRITORIALES

PEPMF-18AG-14

EXPEDIENTE ADMINISTRATIVO

(A cumplimentar por el Ayto.)

Licencia de Obras

- No solicitada
- Concedida
- Denegada
- Pendiente

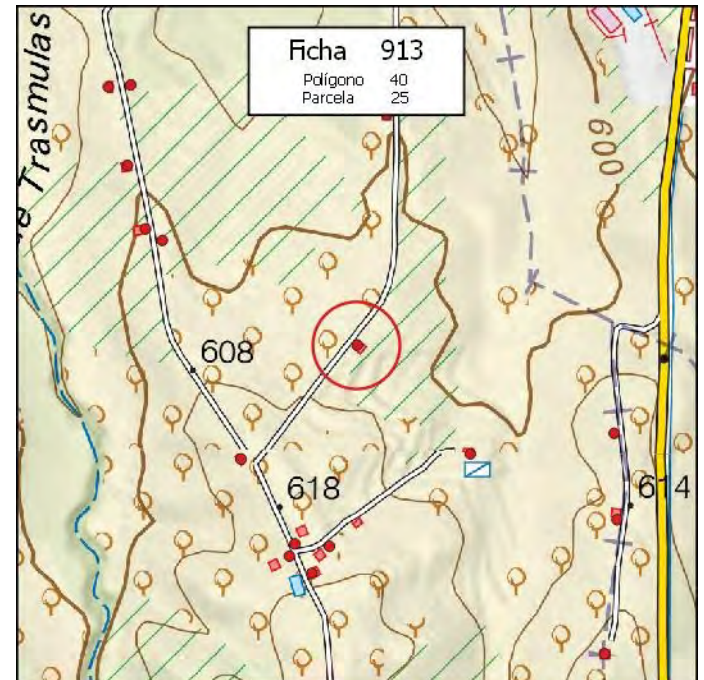
Disciplina Urbanística:

- Expte. restablecimiento orden perturbado
- Expediente de disciplina

Fotografía



Situación



MUNICIPIO: **PINOS PUENTE**

Nº de Ficha: **914**

DATOS CATASTRALES

Polígono: **40**

Paraje: **TRASMULAS**

Parcela: **27**

Coordenadas UTM (ETRS89)

Superficie: **5,9800 Has.**

X: **423.045**

Y: **4.113.992**

DATOS DE LA EDIFICACIÓN (Según Inspección Visual)

Uso actual: **AGRÍCOLA**

Estado de conservación: **BUENO**

Nº de edificaciones: **1**

Superficie aproximada de construcción: **25 m²**

Nº Plantas: **1**

OBSERVACIONES

AFECCIONES TERRITORIALES

PEPMF-18AG-14

EXPEDIENTE ADMINISTRATIVO
(A cumplimentar por el Ayto.)

Licencia de Obras

No solicitada

Concedida

Denegada

Pendiente

Disciplina Urbanística:

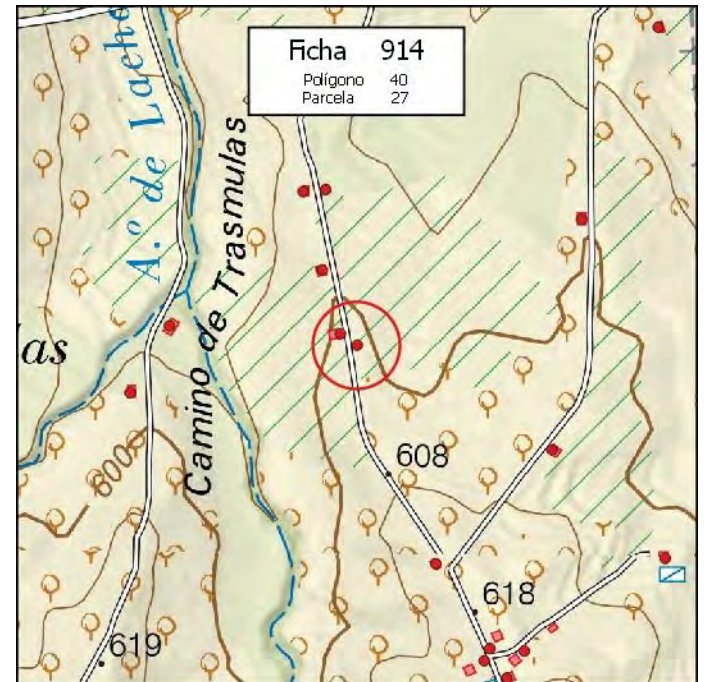
Expte. restablecimiento orden perturbado

Expediente de disciplina

Fotografía



Situación



MUNICIPIO: **PINOS PUENTE**

Nº de Ficha: **915**

DATOS CATASTRALES

Polígono: **40**

Paraje: **TRASMULAS**

Parcela: **29**

Coordenadas UTM (ETRS89)

Superficie: **4,1300 Has.**

X: **423.149**

Y: **4.113.702**

DATOS DE LA EDIFICACIÓN (Según Inspección Visual)

Uso actual: **RESID-AGRÍCOLA**

Estado de conservación: **BUENO**

Nº de edificaciones: **1**

Superficie aproximada de construcción: **85 m²**

Nº Plantas: **1**

OBSERVACIONES

AFECCIONES TERRITORIALES

PEPMF-18AG-14

EXPEDIENTE ADMINISTRATIVO

(A cumplimentar por el Ayto.)

Licencia de Obras

- No solicitada
- Concedida
- Denegada
- Pendiente

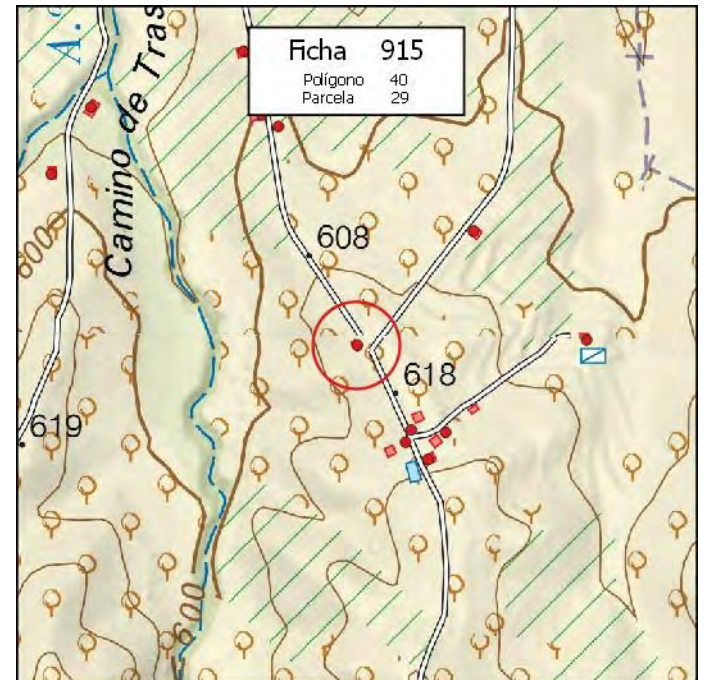
Disciplina Urbanística:

- Expte. restablecimiento orden perturbado
- Expediente de disciplina

Fotografía



Situación



MUNICIPIO: **PINOS PUENTE**

Nº de Ficha: **916**

DATOS CATASTRALES

Polígono: **40**

Paraje: **TRASMULAS**

Parcela: **30**

Coordenadas UTM (ETRS89)

Superficie: **1,8100 Has.**

X: **423.220**

Y: **4.113.589**

DATOS DE LA EDIFICACIÓN (Según Inspección Visual)

Uso actual: **AGRÍCOLA**

Estado de conservación: **MUY BUENO**

Nº de edificaciones: **1**

Superficie aproximada de construcción: **120 m²**

Nº Plantas: **1**

OBSERVACIONES

AFECCIONES TERRITORIALES

PEPMF-18AG-14

EXPEDIENTE ADMINISTRATIVO

(A cumplimentar por el Ayto.)

Licencia de Obras

- No solicitada
- Concedida
- Denegada
- Pendiente

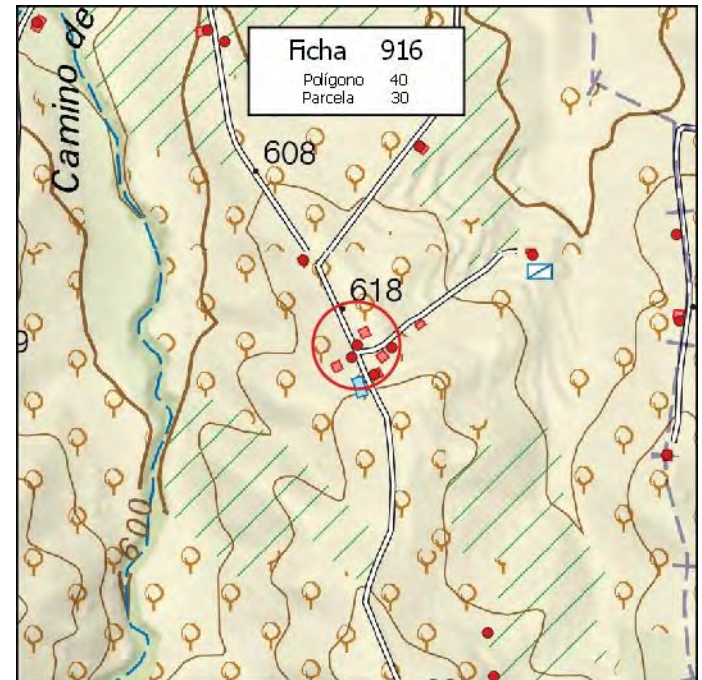
Disciplina Urbanística:

- Expte. restablecimiento orden perturbado
- Expediente de disciplina

Fotografía



Situación



MUNICIPIO: **PINOS PUENTE**

Nº de Ficha: **917**

DATOS CATASTRALES

Polígono: **40**

Paraje: **TRASMULAS**

Parcela: **37**

Coordenadas UTM (ETRS89)

Superficie: **3,9100 Has.**

X: **423.643**

Y: **4.113.736**

DATOS DE LA EDIFICACIÓN (Según Inspección Visual)

Uso actual: **AGRÍCOLA**

Estado de conservación: **BUENO**

Nº de edificaciones: **1**

Superficie aproximada de construcción: **45 m²**

Nº Plantas: **1**

OBSERVACIONES

AFECCIONES TERRITORIALES

PEPMF-18AG-14

EXPEDIENTE ADMINISTRATIVO

(A cumplimentar por el Ayto.)

Licencia de Obras

- No solicitada
- Concedida
- Denegada
- Pendiente

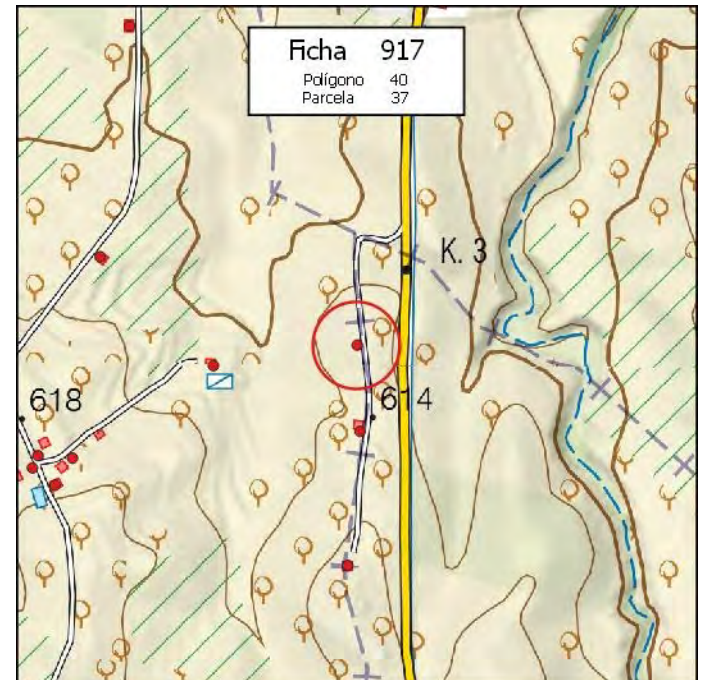
Disciplina Urbanística:

- Expte. restablecimiento orden perturbado
- Expediente de disciplina

Fotografía



Situación



MUNICIPIO: **PINOS PUENTE**

Nº de Ficha: **918**

DATOS CATASTRALES

Polígono: **40**

Paraje: **TRASMULAS**

Parcela: **39**

Coordenadas UTM (ETRS89)

Superficie: **0,7800 Has.**

X: **423.452**

Y: **4.113.709**

DATOS DE LA EDIFICACIÓN (Según Inspección Visual)

Uso actual: **RESID-AGRÍCOLA**

Estado de conservación: **MUY BUENO**

Nº de edificaciones: **1**

Superficie aproximada de construcción: **80 m²**

Nº Plantas: **1**

OBSERVACIONES

[Empty box for observations]

AFECCIONES TERRITORIALES

PEPMF-18AG-14

EXPEDIENTE ADMINISTRATIVO
(A cumplimentar por el Ayto.)

Licencia de Obras

No solicitada

Concedida

Denegada

Pendiente

Disciplina Urbanística:

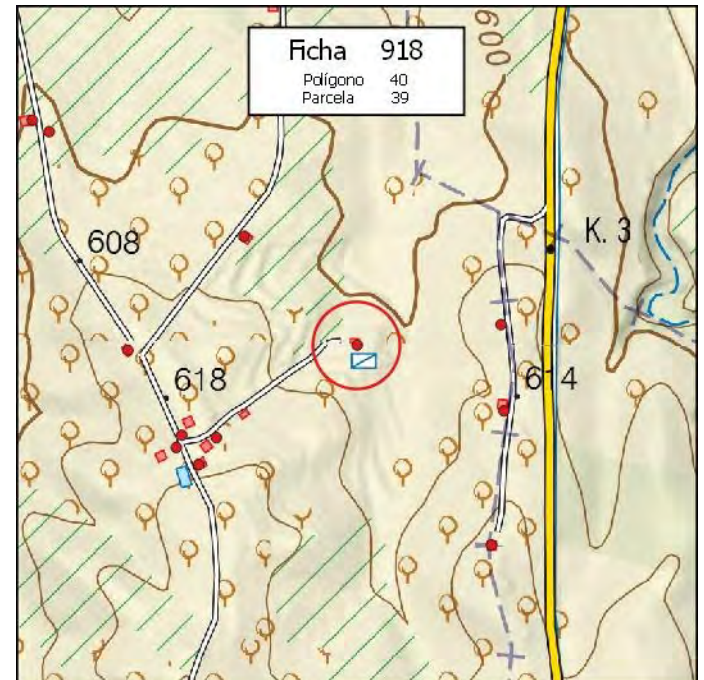
Expte. restablecimiento orden perturbado

Expediente de disciplina

Fotografía



Situación



MUNICIPIO: **PINOS PUENTE**

Nº de Ficha: **919**

DATOS CATASTRALES

Polígono: **40**

Paraje: **TRASMULAS**

Parcela: **41**

Coordenadas UTM (ETRS89)

Superficie: **2,3800 Has.**

X: **421.577**

Y: **4.114.246**

DATOS DE LA EDIFICACIÓN (Según Inspección Visual)

Uso actual: **RESID-AGRÍCOLA**

Estado de conservación: **MUY BUENO**

Nº de edificaciones: **1**

Superficie aproximada de construcción: **50 m²**

Nº Plantas: **1**

OBSERVACIONES

AFECCIONES TERRITORIALES

PEPMF-18AG-14

EXPEDIENTE ADMINISTRATIVO

(A cumplimentar por el Ayto.)

Licencia de Obras

- No solicitada
- Concedida
- Denegada
- Pendiente

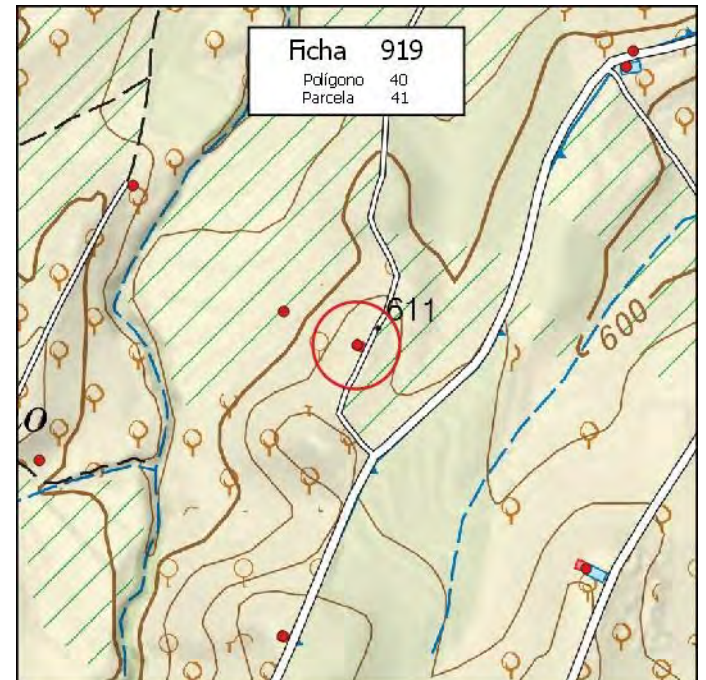
Disciplina Urbanística:

- Expte. restablecimiento orden perturbado
- Expediente de disciplina

Fotografía



Situación



MUNICIPIO: **PINOS PUENTE**

Nº de Ficha: **920**

DATOS CATASTRALES

Polígono: **40**

Paraje: **TRASMULAS**

Parcela: **45**

Coordenadas UTM (ETRS89)

Superficie: **3,6200 Has.**

X: **421.157** Y: **4.114.093**

DATOS DE LA EDIFICACIÓN (Según Inspección Visual)

Uso actual: **AGRÍCOLA**

Estado de conservación: **BUENO**

Nº de edificaciones: **1**

Superficie aproximada de construcción: **35 m²**

Nº Plantas: **1**

OBSERVACIONES

AFECCIONES TERRITORIALES

PEPMF-18AG-14

EXPEDIENTE ADMINISTRATIVO

(A cumplimentar por el Ayto.)

Licencia de Obras

- No solicitada
- Concedida
- Denegada
- Pendiente

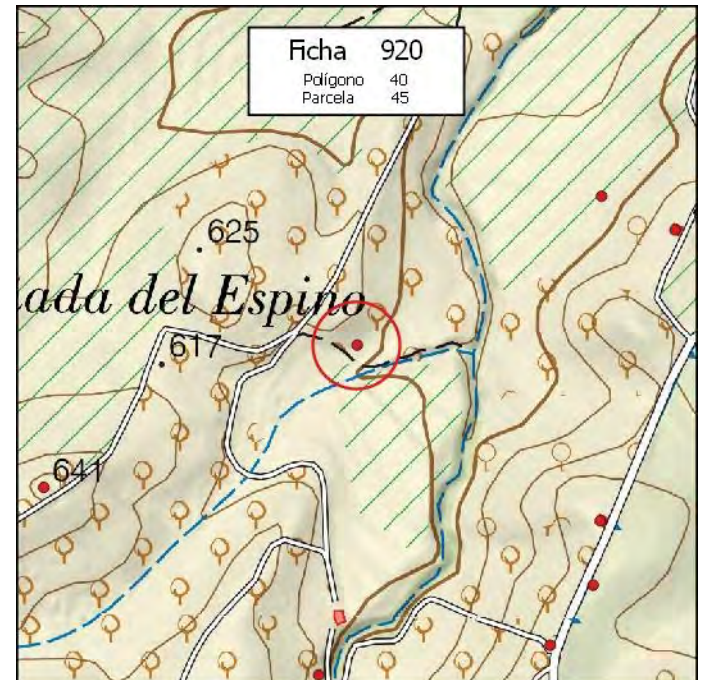
Disciplina Urbanística:

- Expte. restablecimiento orden perturbado
- Expediente de disciplina

Fotografía



Situación



MUNICIPIO: **PINOS PUENTE**

Nº de Ficha: **921**

DATOS CATASTRALES

Polígono: **40**

Paraje: **TRASMULAS**

Parcela: **45**

Coordenadas UTM (ETRS89)

Superficie: **0,5900 Has.**

X: **423.266**

Y: **4.113.586**

DATOS DE LA EDIFICACIÓN (Según Inspección Visual)

Uso actual: **RESID-AGRÍCOLA**

Estado de conservación: **MUY BUENO**

Nº de edificaciones: **1**

Superficie aproximada de construcción: **65 m²**

Nº Plantas: **1**

OBSERVACIONES

MÁS PISCINA DE 20 M2

AFECCIONES TERRITORIALES

PEPMF-18AG-14

EXPEDIENTE ADMINISTRATIVO

(A cumplimentar por el Ayto.)

Licencia de Obras

- No solicitada
- Concedida
- Denegada
- Pendiente

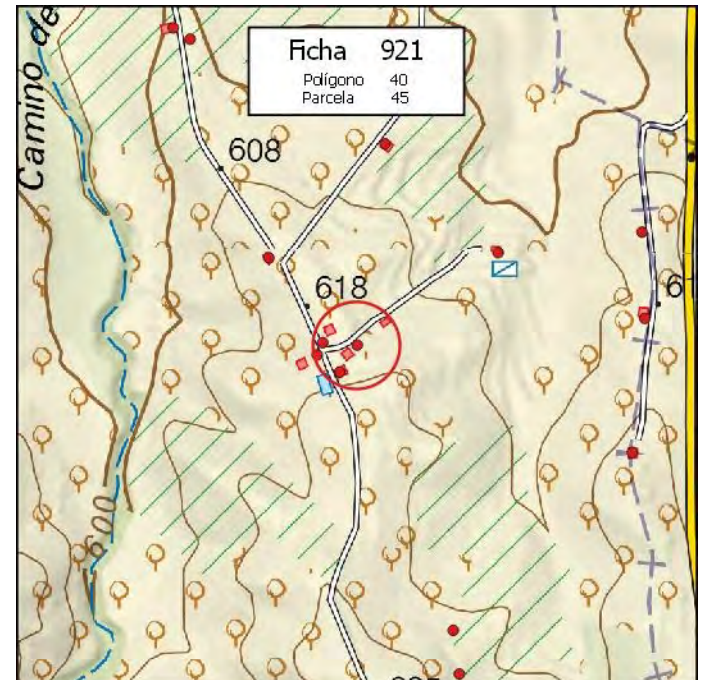
Disciplina Urbanística:

- Expte. restablecimiento orden perturbado
- Expediente de disciplina

Fotografía



Situación



MUNICIPIO: **PINOS PUENTE**

Nº de Ficha: **922**

DATOS CATASTRALES

Polígono: **40**

Paraje: **TRASMULAS**

Parcela: **46**

Coordenadas UTM (ETRS89)

Superficie: **0,4400 Has.**

X: **423.243**

Y: **4.113.550**

DATOS DE LA EDIFICACIÓN (Según Inspección Visual)

Uso actual: **RESID-AGRÍCOLA**

Estado de conservación: **MUY BUENO**

Nº de edificaciones: **1**

Superficie aproximada de construcción: **50 m²**

Nº Plantas: **1**

OBSERVACIONES

MÁS PISCINA DE 15 M2

AFECCIONES TERRITORIALES

PEPMF-18AG-14

EXPEDIENTE ADMINISTRATIVO

(A cumplimentar por el Ayto.)

Licencia de Obras

- No solicitada
- Concedida
- Denegada
- Pendiente

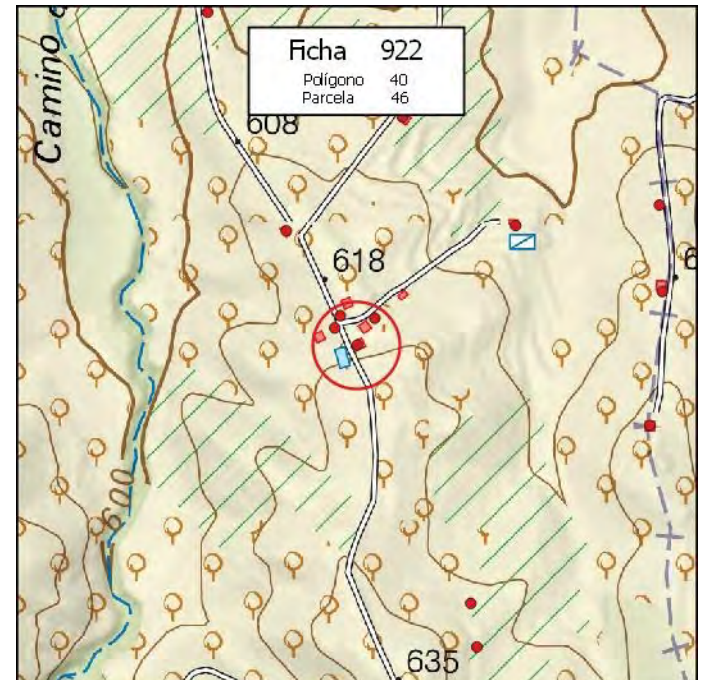
Disciplina Urbanística:

- Expte. restablecimiento orden perturbado
- Expediente de disciplina

Fotografía



Situación



MUNICIPIO: **PINOS PUENTE**

Nº de Ficha: **923**

DATOS CATASTRALES

Polígono: **40**

Paraje: **TRASMULAS**

Parcela: **49**

Coordenadas UTM (ETRS89)

Superficie: **4,5400 Has.**

X: **423.213**

Y: **4.113.573**

DATOS DE LA EDIFICACIÓN (Según Inspección Visual)

Uso actual: **RESID-AGRÍCOLA**

Estado de conservación: **MUY BUENO**

Nº de edificaciones: **1**

Superficie aproximada de construcción: **35 m²**

Nº Plantas: **1**

OBSERVACIONES

AFECCIONES TERRITORIALES

PEPMF-18AG-14

EXPEDIENTE ADMINISTRATIVO

(A cumplimentar por el Ayto.)

Licencia de Obras

- No solicitada
- Concedida
- Denegada
- Pendiente

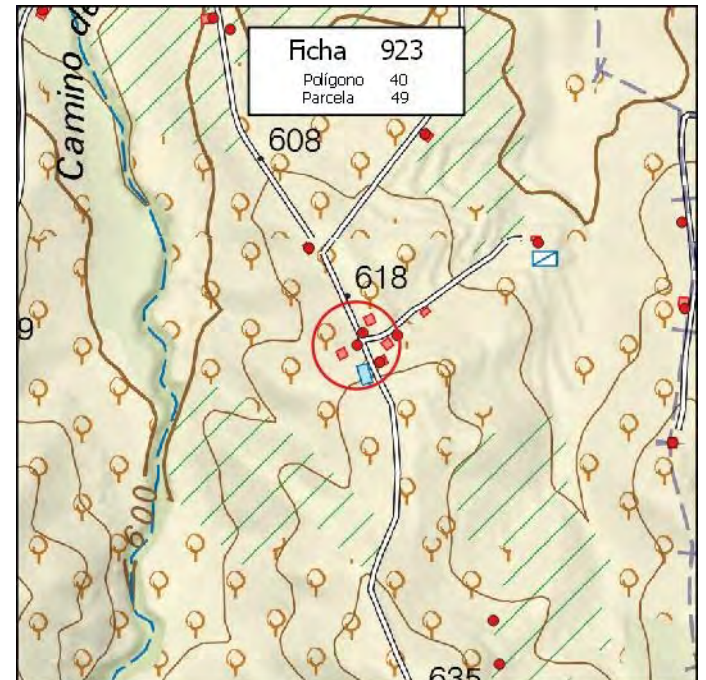
Disciplina Urbanística:

- Expte. restablecimiento orden perturbado
- Expediente de disciplina

Fotografía



Situación



MUNICIPIO: **PINOS PUENTE**

Nº de Ficha: **924**

DATOS CATASTRALES

Polígono: **40**

Paraje: **TRASMULAS**

Parcela: **53**

Coordenadas UTM (ETRS89)

Superficie: **6,1500 Has.**

X: **423.630**

Y: **4.113.443**

DATOS DE LA EDIFICACIÓN (Según Inspección Visual)

Uso actual: **AGRÍCOLA**

Estado de conservación: **BUENO**

Nº de edificaciones: **1**

Superficie aproximada de construcción: **70 m²**

Nº Plantas: **1**

OBSERVACIONES

AFECCIONES TERRITORIALES

PEPMF-18AG-14

EXPEDIENTE ADMINISTRATIVO

(A cumplimentar por el Ayto.)

Licencia de Obras

- No solicitada
- Concedida
- Denegada
- Pendiente

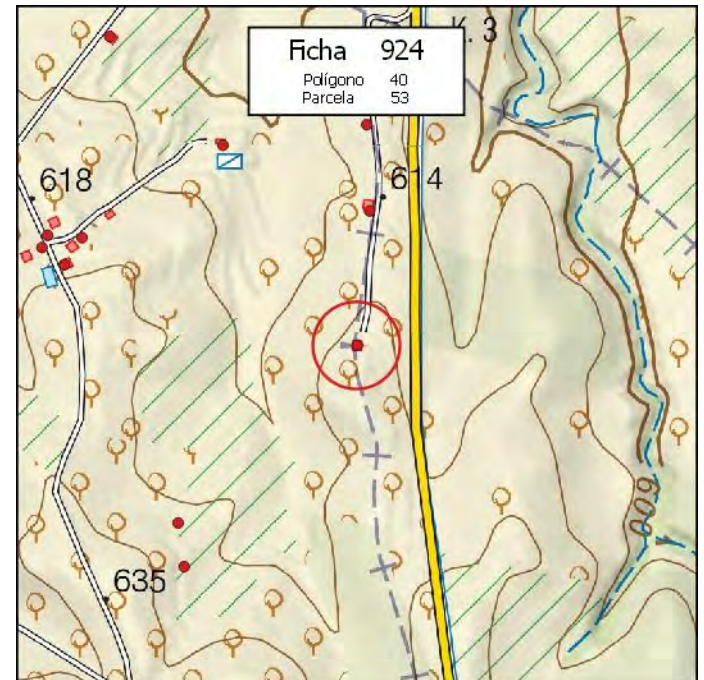
Disciplina Urbanística:

- Expte. restablecimiento orden perturbado
- Expediente de disciplina

Fotografía



Situación



MUNICIPIO: **PINOS PUENTE**

Nº de Ficha: **925**

DATOS CATASTRALES

Polígono: **40**

Paraje: **TRASMULAS**

Parcela: **53**

Coordenadas UTM (ETRS89)

Superficie: **6,1500 Has.**

X: **423.646**

Y: **4.113.621**

DATOS DE LA EDIFICACIÓN (Según Inspección Visual)

Uso actual: **AGRÍCOLA**

Estado de conservación: **BUENO**

Nº de edificaciones: **1**

Superficie aproximada de construcción: **20 m²**

Nº Plantas: **1**

OBSERVACIONES

AFECCIONES TERRITORIALES

PEPMF-18AG-14

EXPEDIENTE ADMINISTRATIVO

(A cumplimentar por el Ayto.)

Licencia de Obras

- No solicitada
- Concedida
- Denegada
- Pendiente

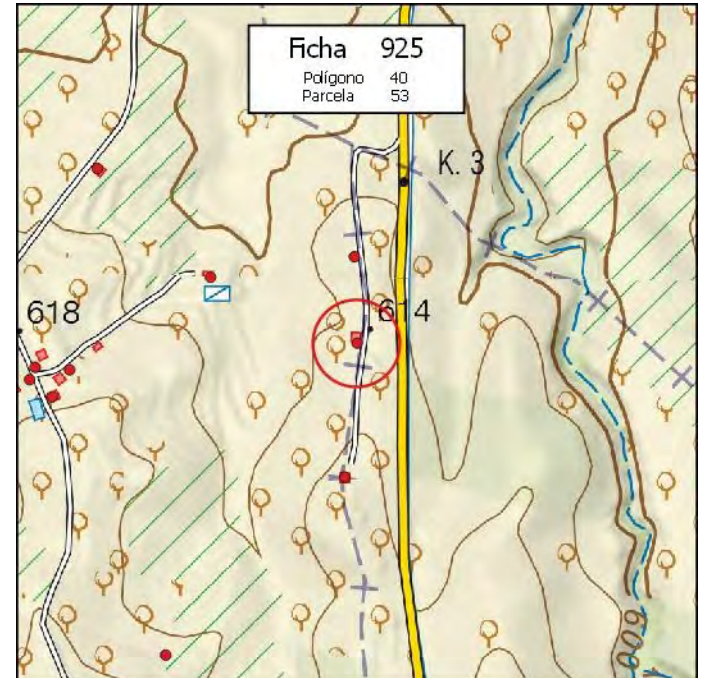
Disciplina Urbanística:

- Expte. restablecimiento orden perturbado
- Expediente de disciplina

Fotografía



Situación



MUNICIPIO: **PINOS PUENTE**

Nº de Ficha: **926**

DATOS CATASTRALES

Polígono: **40**

Paraje: **TRASMULAS**

Parcela: **54**

Coordenadas UTM (ETRS89)

Superficie: **4,7300 Has.**

X: **423.729**

Y: **4.112.914**

DATOS DE LA EDIFICACIÓN (Según Inspección Visual)

Uso actual: **AGRÍCOLA**

Estado de conservación: **BUENO**

Nº de edificaciones: **1**

Superficie aproximada de construcción: **70 m²**

Nº Plantas: **1**

OBSERVACIONES

MÁS ALBERCA DE 110 M2

AFECCIONES TERRITORIALES

Sin Afección

EXPEDIENTE ADMINISTRATIVO

(A cumplimentar por el Ayto.)

Licencia de Obras

- No solicitada
- Concedida
- Denegada
- Pendiente

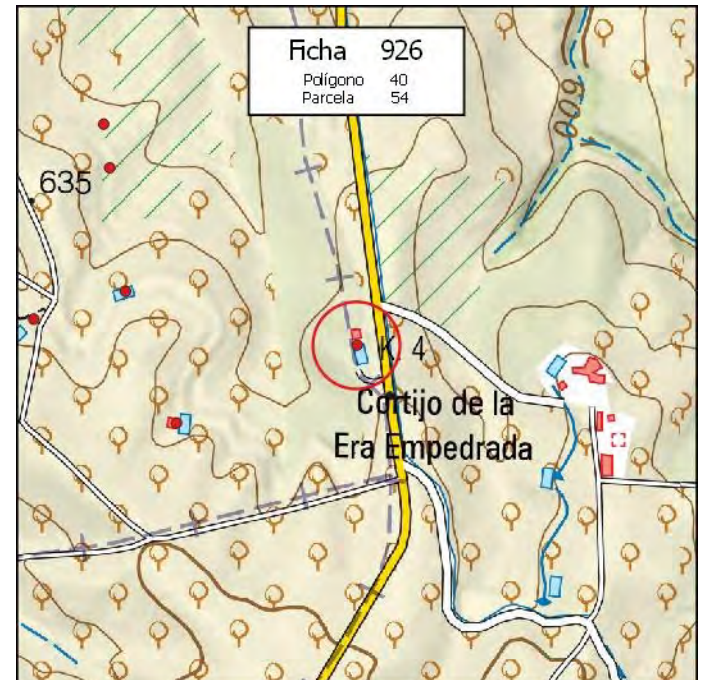
Disciplina Urbanística:

- Expte. restablecimiento orden perturbado
- Expediente de disciplina

Fotografía



Situación



MUNICIPIO: **PINOS PUENTE**

Nº de Ficha: **927**

DATOS CATASTRALES

Polígono: **40**

Paraje: **TRASMULAS**

Parcela: **56**

Coordenadas UTM (ETRS89)

Superficie: **0,8500 Has.**

X: **423.489**

Y: **4.112.810**

DATOS DE LA EDIFICACIÓN (Según Inspección Visual)

Uso actual: **AGRÍCOLA**

Estado de conservación: **BUENO**

Nº de edificaciones: **1**

Superficie aproximada de construcción: **35 m²**

Nº Plantas: **1**

OBSERVACIONES

MÁS ALBERCA DE 40 M2

AFECCIONES TERRITORIALES

PEPMF-18AG-14

EXPEDIENTE ADMINISTRATIVO

(A cumplimentar por el Ayto.)

Licencia de Obras

- No solicitada
- Concedida
- Denegada
- Pendiente

Disciplina Urbanística:

- Expte. restablecimiento orden perturbado
- Expediente de disciplina

Fotografía



Situación



MUNICIPIO: **PINOS PUENTE**

Nº de Ficha: **928**

DATOS CATASTRALES

Polígono: **40**

Paraje: **TRASMULAS**

Parcela: **56**

Coordenadas UTM (ETRS89)

Superficie: **0,8500 Has.**

X: **423.422**

Y: **4.112.985**

DATOS DE LA EDIFICACIÓN (Según Inspección Visual)

Uso actual: **AGRÍCOLA**

Estado de conservación: **REGULAR**

Nº de edificaciones: **1**

Superficie aproximada de construcción: **140 m²**

Nº Plantas: **1**

OBSERVACIONES

[Empty box for observations]

AFECCIONES TERRITORIALES

PEPMF-18AG-14

EXPEDIENTE ADMINISTRATIVO

(A cumplimentar por el Ayto.)

Licencia de Obras

- No solicitada
- Concedida
- Denegada
- Pendiente

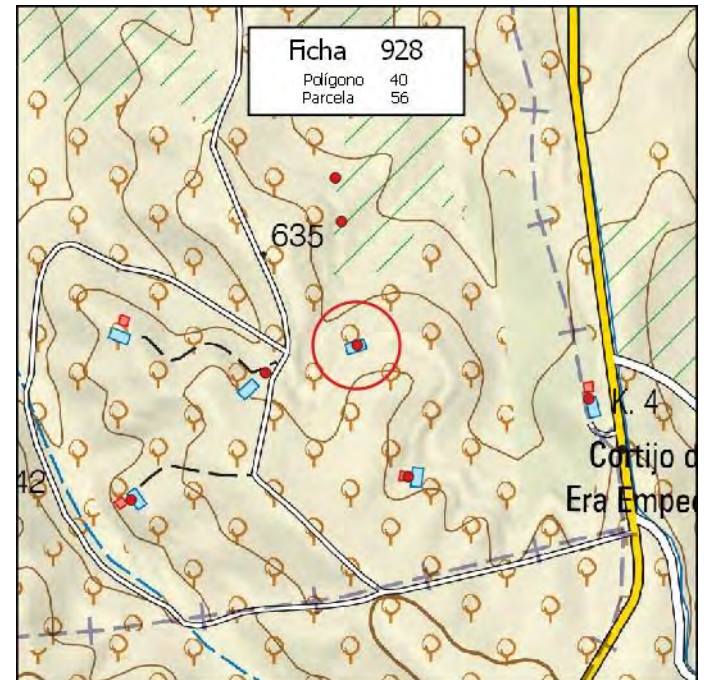
Disciplina Urbanística:

- Expte. restablecimiento orden perturbado
- Expediente de disciplina

Fotografía



Situación



MUNICIPIO: **PINOS PUENTE**

Nº de Ficha: **929**

DATOS CATASTRALES

Polígono: **40**

Paraje: **TRASMULAS**

Parcela: **57**

Coordenadas UTM (ETRS89)

Superficie: **5,4600 Has.**

X: **423.123**

Y: **4.112.780**

DATOS DE LA EDIFICACIÓN (Según Inspección Visual)

Uso actual: **AGRÍCOLA**

Estado de conservación: **MUY BUENO**

Nº de edificaciones: **1**

Superficie aproximada de construcción: **15 m²**

Nº Plantas: **1**

OBSERVACIONES

MÁS ALBERCA DE 70 M2 Y PÉRGOLA DE PLACAS SOLARES

AFECCIONES TERRITORIALES

PEPMF-18AG-14

EXPEDIENTE ADMINISTRATIVO

(A cumplimentar por el Ayto.)

Licencia de Obras

- No solicitada
- Concedida
- Denegada
- Pendiente

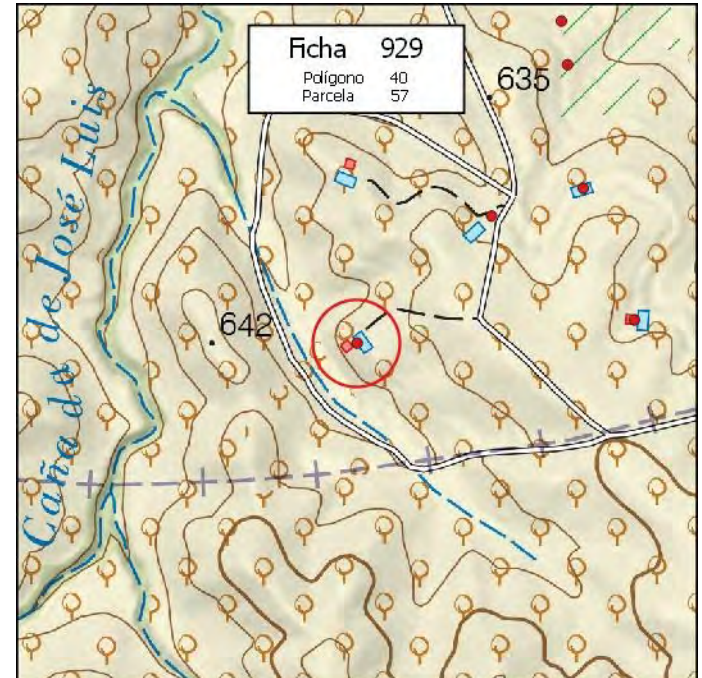
Disciplina Urbanística:

- Expte. restablecimiento orden perturbado
- Expediente de disciplina

Fotografía



Situación



MUNICIPIO: **PINOS PUENTE**

Nº de Ficha: **930**

DATOS CATASTRALES

Polígono: **40**

Paraje: **TRASMULAS**

Parcela: **60**

Coordenadas UTM (ETRS89)

Superficie: **7,2500 Has.**

X: **423.301**

Y: **4.112.948**

DATOS DE LA EDIFICACIÓN (Según Inspección Visual)

Uso actual: **AGRÍCOLA**

Estado de conservación: **BUENO**

Nº de edificaciones: **1**

Superficie aproximada de construcción: **50 m²**

Nº Plantas: **1**

OBSERVACIONES

MÁS CASETA DE 25 Y ALBERCA DE 35 M2

AFECCIONES TERRITORIALES

PEPMF-18AG-14

EXPEDIENTE ADMINISTRATIVO

(A cumplimentar por el Ayto.)

Licencia de Obras

- No solicitada
- Concedida
- Denegada
- Pendiente

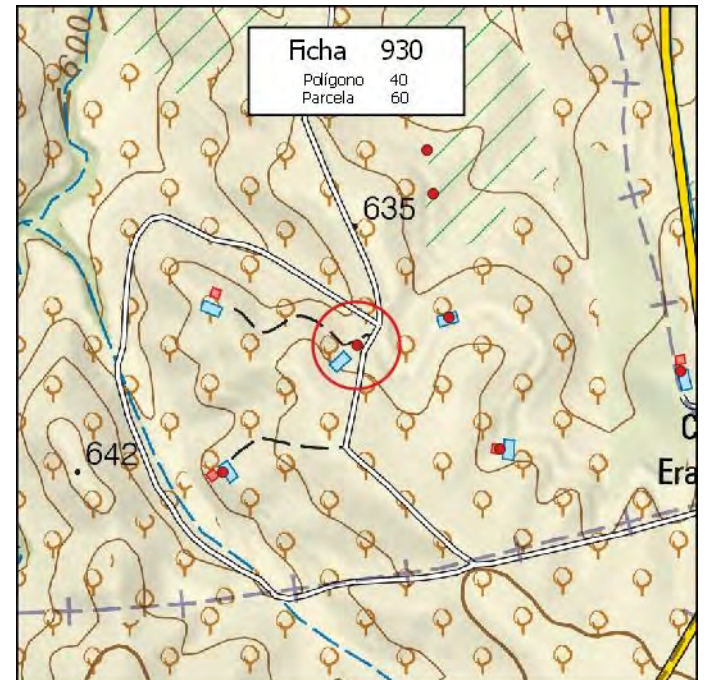
Disciplina Urbanística:

- Expte. restablecimiento orden perturbado
- Expediente de disciplina

Fotografía



Situación



MUNICIPIO: **PINOS PUENTE**

Nº de Ficha: **931**

DATOS CATASTRALES

Polígono: **40**

Paraje: **TRASMULAS**

Parcela: **62**

Coordenadas UTM (ETRS89)

Superficie: **39,0800 Has.**

X: **422.796**

Y: **4.114.017**

DATOS DE LA EDIFICACIÓN (Según Inspección Visual)

Uso actual: **AGRÍCOLA**

Estado de conservación: **MUY BUENO**

Nº de edificaciones: **1**

Superficie aproximada de construcción: **240 m²**

Nº Plantas: **1**

OBSERVACIONES

[Empty box for observations]

AFECCIONES TERRITORIALES

PEPMF-18AG-14

EXPEDIENTE ADMINISTRATIVO

(A cumplimentar por el Ayto.)

Licencia de Obras

- No solicitada
- Concedida
- Denegada
- Pendiente

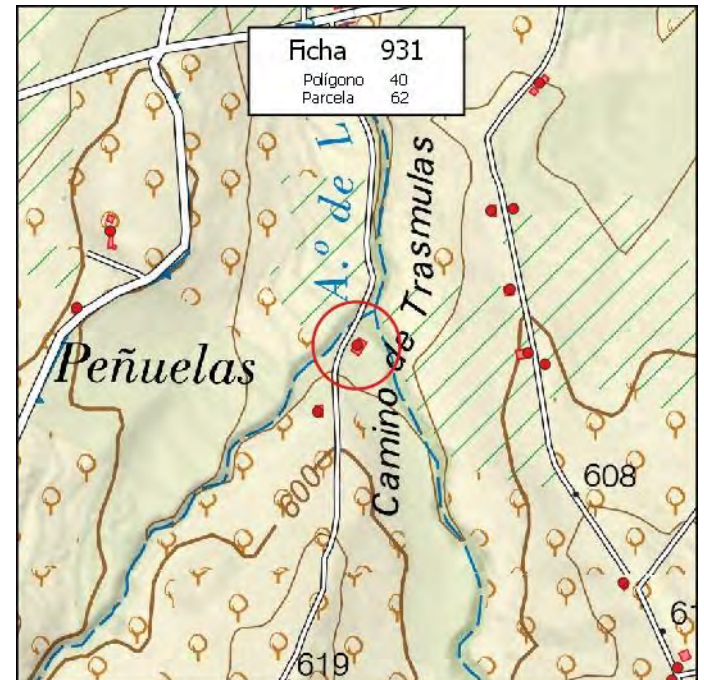
Disciplina Urbanística:

- Expte. restablecimiento orden perturbado
- Expediente de disciplina

Fotografía



Situación



MUNICIPIO: **PINOS PUENTE**

Nº de Ficha: **932**

DATOS CATASTRALES

Polígono: **40**

Paraje: **TRASMULAS**

Parcela: **63**

Coordenadas UTM (ETRS89)

Superficie: **47,1800 Has.**

X: **422.744**

Y: **4.113.929**

DATOS DE LA EDIFICACIÓN (Según Inspección Visual)

Uso actual: **AGRÍCOLA**

Estado de conservación: **MUY BUENO**

Nº de edificaciones: **1**

Superficie aproximada de construcción: **150 m²**

Nº Plantas: **1**

OBSERVACIONES

MÁS BALSA DE 1800 M2

AFECCIONES TERRITORIALES

PEPMF-18AG-14

EXPEDIENTE ADMINISTRATIVO

(A cumplimentar por el Ayto.)

Licencia de Obras

- No solicitada
- Concedida
- Denegada
- Pendiente

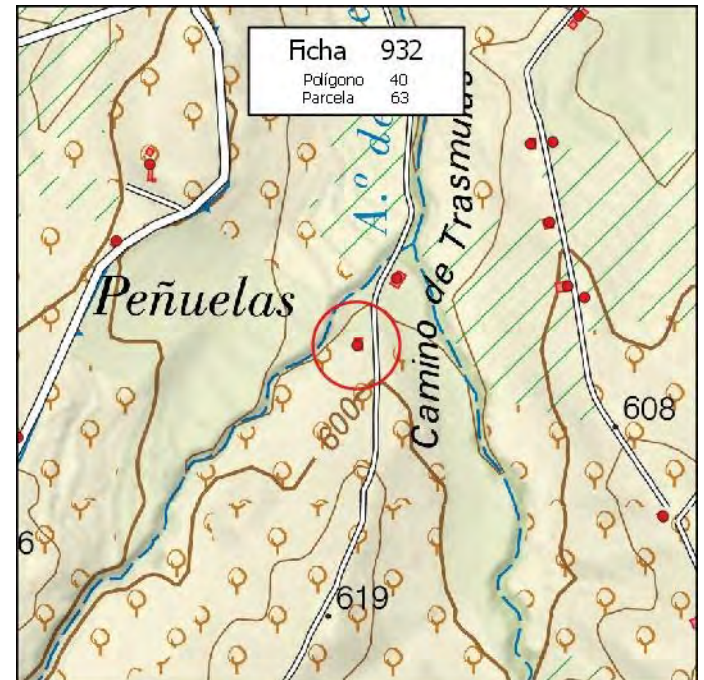
Disciplina Urbanística:

- Expte. restablecimiento orden perturbado
- Expediente de disciplina

Fotografía



Situación



MUNICIPIO: **PINOS PUENTE**

Nº de Ficha: **933**

DATOS CATASTRALES

Polígono: **40**

Paraje: **TRASMULAS**

Parcela: **64**

Coordenadas UTM (ETRS89)

Superficie: **6,1500 Has.**

X: **421.883** Y: **4.112.769**

DATOS DE LA EDIFICACIÓN (Según Inspección Visual)

Uso actual: **RESID-AGRÍCOLA**

Estado de conservación: **BUENO**

Nº de edificaciones: **1**

Superficie aproximada de construcción: **55 m²**

Nº Plantas: **1**

OBSERVACIONES

MÁS ALBERCA DE 50 M2

AFECCIONES TERRITORIALES

PEPMF-18AG-14

EXPEDIENTE ADMINISTRATIVO

(A cumplimentar por el Ayto.)

Licencia de Obras

- No solicitada
- Concedida
- Denegada
- Pendiente

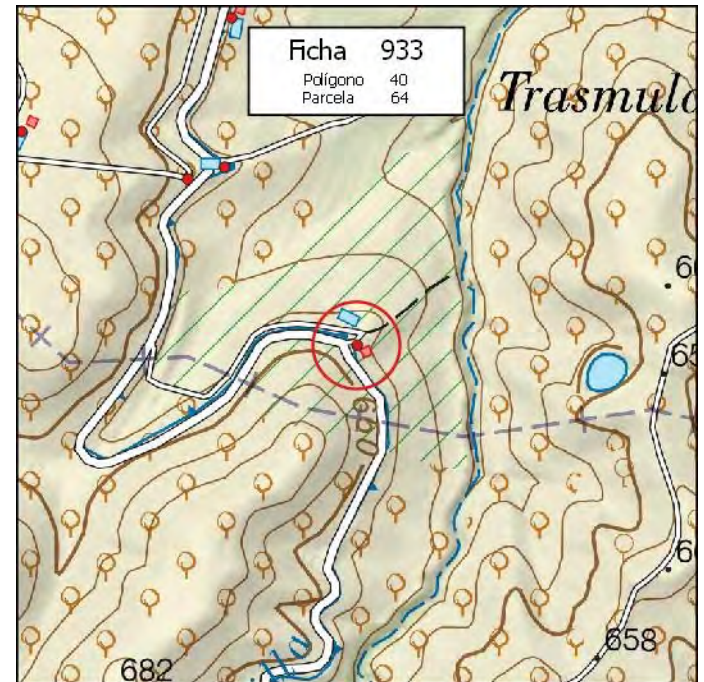
Disciplina Urbanística:

- Expte. restablecimiento orden perturbado
- Expediente de disciplina

Fotografía



Situación



MUNICIPIO: **PINOS PUENTE**

Nº de Ficha: **934**

DATOS CATASTRALES

Polígono: **40**

Paraje: **TRASMULAS**

Parcela: **66**

Coordenadas UTM (ETRS89)

Superficie: **6,5300 Has.**

X: **421.659**

Y: **4.112.989**

DATOS DE LA EDIFICACIÓN (Según Inspección Visual)

Uso actual: **AGRÍCOLA**

Estado de conservación: **BUENO**

Nº de edificaciones: **1**

Superficie aproximada de construcción: **8 m²**

Nº Plantas: **1**

OBSERVACIONES

AFECCIONES TERRITORIALES

PEPMF-18AG-14

EXPEDIENTE ADMINISTRATIVO

(A cumplimentar por el Ayto.)

Licencia de Obras

- No solicitada
- Concedida
- Denegada
- Pendiente

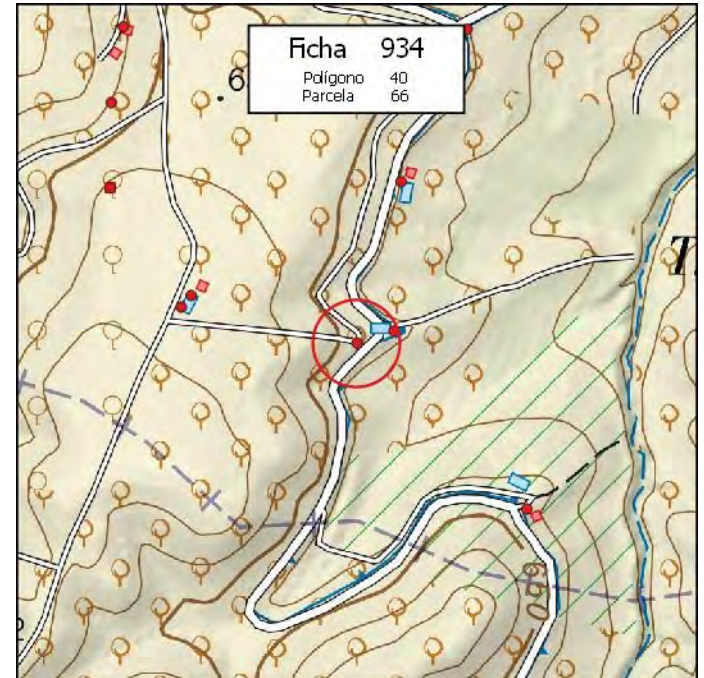
Disciplina Urbanística:

- Expte. restablecimiento orden perturbado
- Expediente de disciplina

Fotografía



Situación



MUNICIPIO: **PINOS PUENTE**

Nº de Ficha: **935**

DATOS CATASTRALES

Polígono: **40**

Paraje: **TRASMULAS**

Parcela: **67**

Coordenadas UTM (ETRS89)

Superficie: **4,0300 Has.**

X: **421.708**

Y: **4.113.005**

DATOS DE LA EDIFICACIÓN (Según Inspección Visual)

Uso actual: **AGRÍCOLA**

Estado de conservación: **REGULAR**

Nº de edificaciones: **1**

Superficie aproximada de construcción: **50 m²**

Nº Plantas: **1**

OBSERVACIONES

AFECCIONES TERRITORIALES

PEPMF-18AG-14

EXPEDIENTE ADMINISTRATIVO

(A cumplimentar por el Ayto.)

Licencia de Obras

- No solicitada
- Concedida
- Denegada
- Pendiente

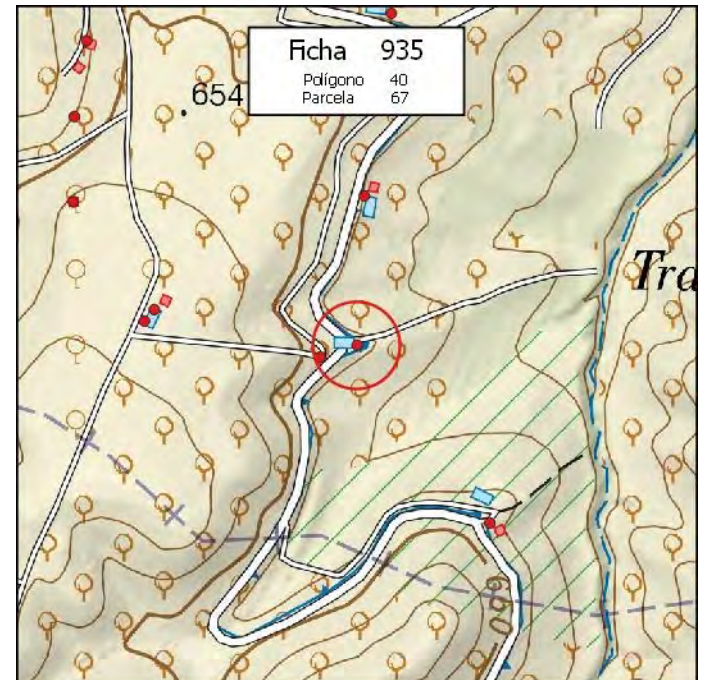
Disciplina Urbanística:

- Expte. restablecimiento orden perturbado
- Expediente de disciplina

Fotografía



Situación



MUNICIPIO: **PINOS PUENTE**

Nº de Ficha: **936**

DATOS CATASTRALES

Polígono: **40**

Paraje: **TRASMULAS**

Parcela: **72**

Coordenadas UTM (ETRS89)

Superficie: **4,4900 Has.**

X: **421.804** Y: **4.113.406**

DATOS DE LA EDIFICACIÓN (Según Inspección Visual)

Uso actual: **AGRÍCOLA**

Estado de conservación: **REGULAR**

Nº de edificaciones: **1**

Superficie aproximada de construcción: **60 m²**

Nº Plantas: **1**

OBSERVACIONES

[Empty box for observations]

AFECCIONES TERRITORIALES

PEPMF-18AG-14

EXPEDIENTE ADMINISTRATIVO

(A cumplimentar por el Ayto.)

Licencia de Obras

- No solicitada
- Concedida
- Denegada
- Pendiente

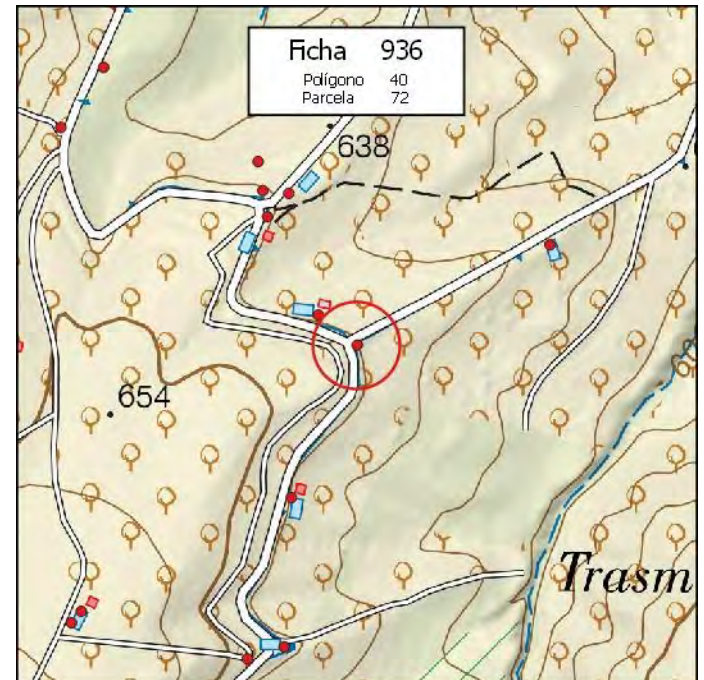
Disciplina Urbanística:

- Expte. restablecimiento orden perturbado
- Expediente de disciplina

Fotografía



Situación



MUNICIPIO: **PINOS PUENTE**

Nº de Ficha: **937**

DATOS CATASTRALES

Polígono: **40**

Paraje: **TRASMULAS**

Parcela: **72**

Coordenadas UTM (ETRS89)

Superficie: **4,4900 Has.**

X: **421.717**

Y: **4.113.204**

DATOS DE LA EDIFICACIÓN (Según Inspección Visual)

Uso actual: **AGRÍCOLA**

Estado de conservación: **BUENO**

Nº de edificaciones: **1**

Superficie aproximada de construcción: **8 m²**

Nº Plantas: **1**

OBSERVACIONES

MÁS ALBERCA DE 45 M2

AFECCIONES TERRITORIALES

PEPMF-18AG-14

EXPEDIENTE ADMINISTRATIVO

(A cumplimentar por el Ayto.)

Licencia de Obras

- No solicitada
- Concedida
- Denegada
- Pendiente

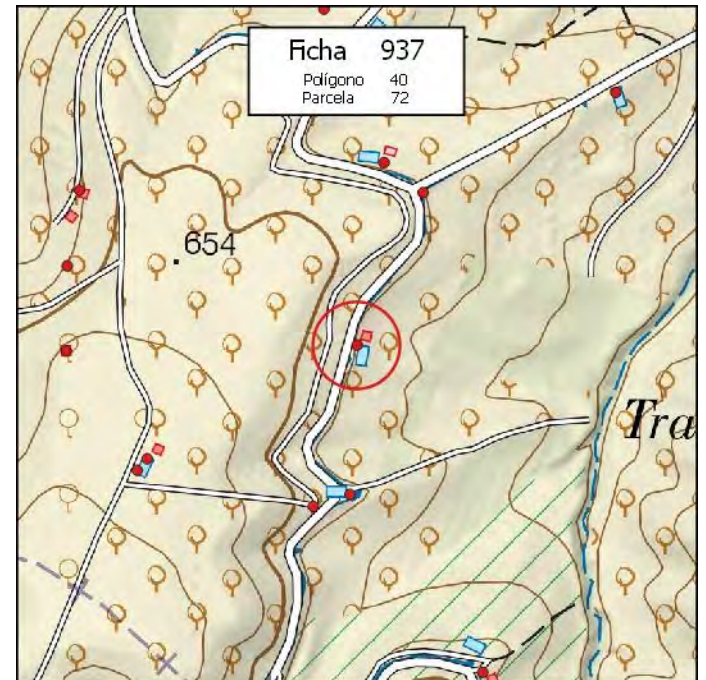
Disciplina Urbanística:

- Expte. restablecimiento orden perturbado
- Expediente de disciplina

Fotografía



Situación



MUNICIPIO: **PINOS PUENTE**

Nº de Ficha: **938**

DATOS CATASTRALES

Polígono: **40**

Paraje: **TRASMULAS**

Parcela: **74**

Coordenadas UTM (ETRS89)

Superficie: **13,2100 Has.**

X: **421.439**

Y: **4.113.053**

DATOS DE LA EDIFICACIÓN (Según Inspección Visual)

Uso actual: **AGRÍCOLA**

Estado de conservación: **BUENO**

Nº de edificaciones: **1**

Superficie aproximada de construcción: **95 m²**

Nº Plantas: **1**

OBSERVACIONES

AFECCIONES TERRITORIALES

PEPMF-18AG-14

EXPEDIENTE ADMINISTRATIVO

(A cumplimentar por el Ayto.)

Licencia de Obras

- No solicitada
- Concedida
- Denegada
- Pendiente

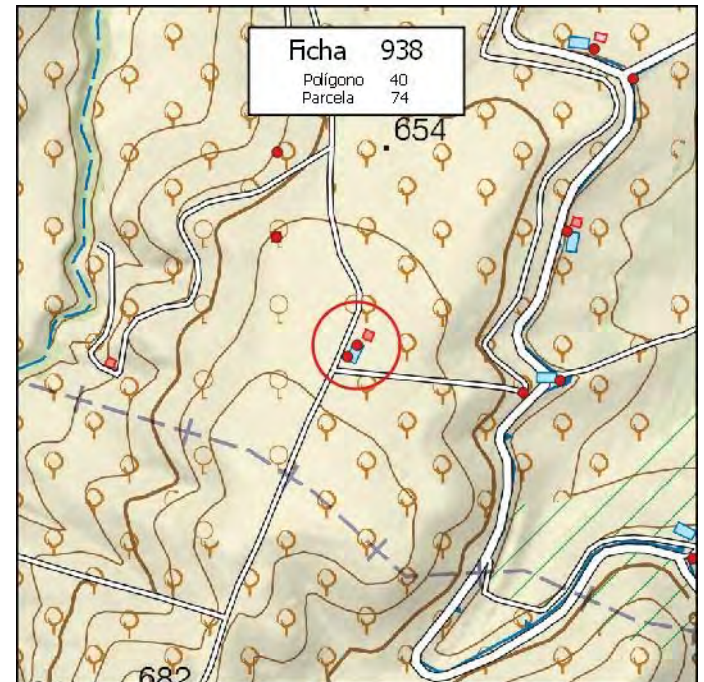
Disciplina Urbanística:

- Expte. restablecimiento orden perturbado
- Expediente de disciplina

Fotografía



Situación



MUNICIPIO: **PINOS PUENTE**

Nº de Ficha: **939**

DATOS CATASTRALES

Polígono: **40**

Paraje: **TRASMULAS**

Parcela: **74**

Coordenadas UTM (ETRS89)

Superficie: **13,2100 Has.**

X: **421.426**

Y: **4.113.037**

DATOS DE LA EDIFICACIÓN (Según Inspección Visual)

Uso actual: **AGRÍCOLA**

Estado de conservación: **BUENO**

Nº de edificaciones: **1**

Superficie aproximada de construcción: **160 m²**

Nº Plantas: **1**

OBSERVACIONES

AFECCIONES TERRITORIALES

PEPMF-18AG-14

EXPEDIENTE ADMINISTRATIVO

(A cumplimentar por el Ayto.)

Licencia de Obras

- No solicitada
- Concedida
- Denegada
- Pendiente

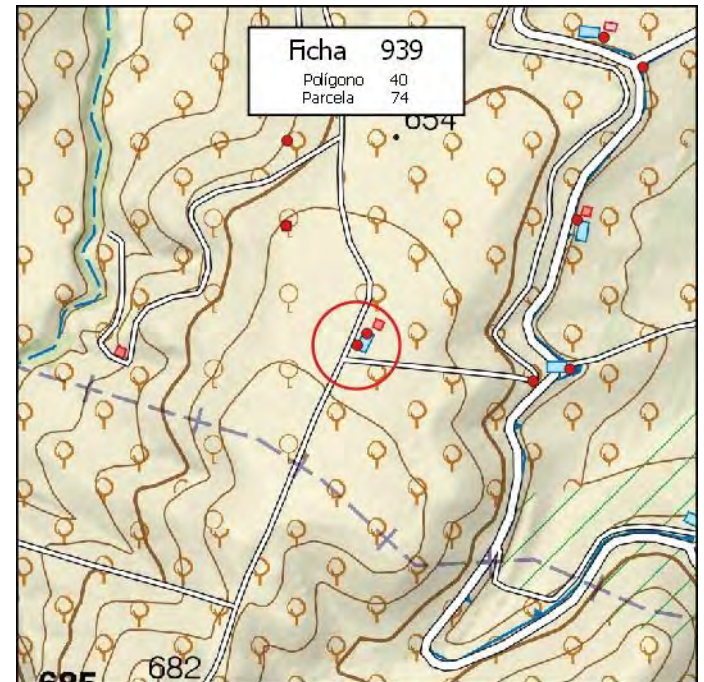
Disciplina Urbanística:

- Expte. restablecimiento orden perturbado
- Expediente de disciplina

Fotografía



Situación



MUNICIPIO: **PINOS PUENTE**

Nº de Ficha: **940**

DATOS CATASTRALES

Polígono: **40**

Paraje: **TRASMULAS**

Parcela: **76**

Coordenadas UTM (ETRS89)

Superficie: **1,3700 Has.**

X: **421.686**

Y: **4.113.576**

DATOS DE LA EDIFICACIÓN (Según Inspección Visual)

Uso actual: **AGRÍCOLA**

Estado de conservación: **BUENO**

Nº de edificaciones: **1**

Superficie aproximada de construcción: **30 m²**

Nº Plantas: **1**

OBSERVACIONES

MÁS ALBERCA DE 40 M2

AFECCIONES TERRITORIALES

PEPMF-18AG-14

EXPEDIENTE ADMINISTRATIVO

(A cumplimentar por el Ayto.)

Licencia de Obras

- No solicitada
- Concedida
- Denegada
- Pendiente

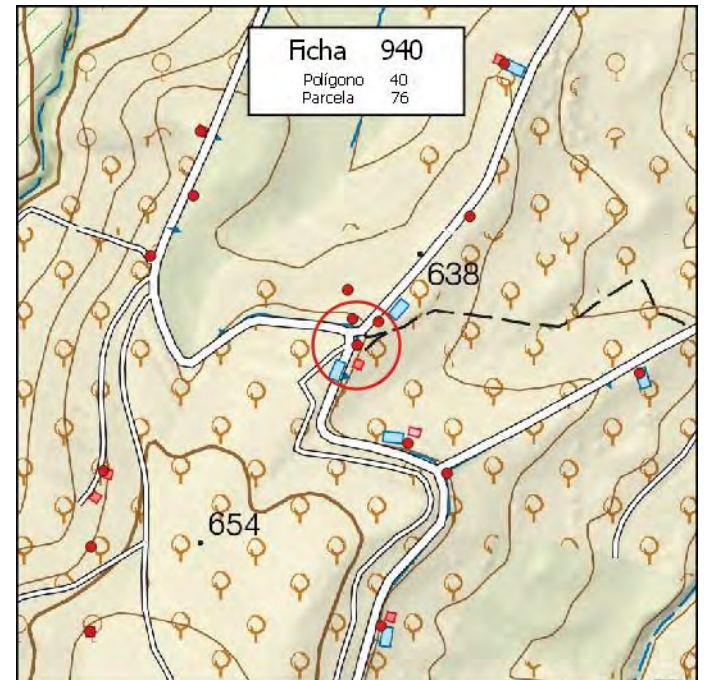
Disciplina Urbanística:

- Expte. restablecimiento orden perturbado
- Expediente de disciplina

Fotografía



Situación



MUNICIPIO: **PINOS PUENTE**

Nº de Ficha: **941**

DATOS CATASTRALES

Polígono: **40**

Paraje: **TRASMULAS**

Parcela: **77**

Coordenadas UTM (ETRS89)

Superficie: **3,9000 Has.**

X: **421.753**

Y: **4.113.446**

DATOS DE LA EDIFICACIÓN (Según Inspección Visual)

Uso actual: **AGRÍCOLA**

Estado de conservación: **MUY BUENO**

Nº de edificaciones: **1**

Superficie aproximada de construcción: **150 m²**

Nº Plantas: **1**

OBSERVACIONES

MÁS CASETA DE 20 M2

AFECCIONES TERRITORIALES

PEPMF-18AG-14

EXPEDIENTE ADMINISTRATIVO

(A cumplimentar por el Ayto.)

Licencia de Obras

- No solicitada
- Concedida
- Denegada
- Pendiente

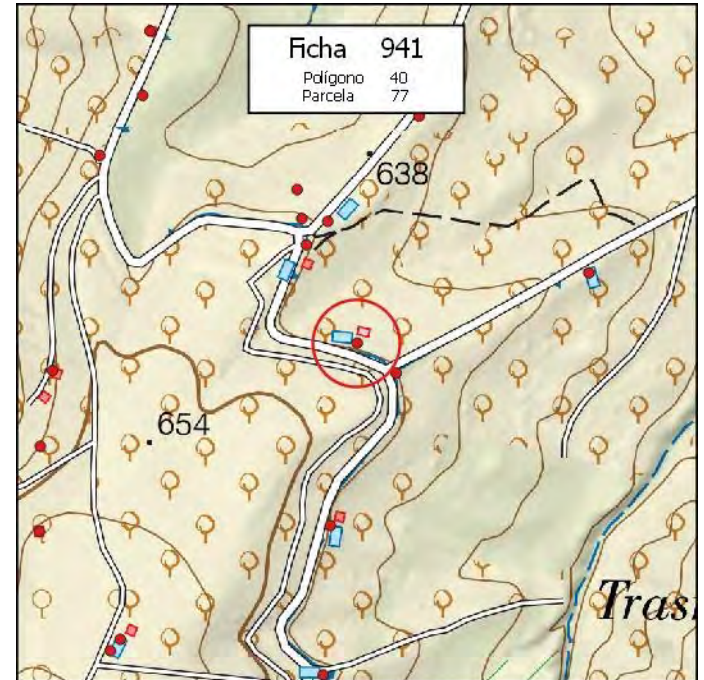
Disciplina Urbanística:

- Expte. restablecimiento orden perturbado
- Expediente de disciplina

Fotografía



Situación



MUNICIPIO: **PINOS PUENTE**

Nº de Ficha: **942**

DATOS CATASTRALES

Polígono: **40**

Paraje: **TRASMULAS**

Parcela: **81**

Coordenadas UTM (ETRS89)

Superficie: **1,9000 Has.**

X: **422.060**

Y: **4.113.539**

DATOS DE LA EDIFICACIÓN (Según Inspección Visual)

Uso actual: **AGRÍCOLA**

Estado de conservación: **BUENO**

Nº de edificaciones: **1**

Superficie aproximada de construcción: **170 m²**

Nº Plantas: **1**

OBSERVACIONES

Empty text box for observations.

AFECCIONES TERRITORIALES

PEPMF-18AG-14

EXPEDIENTE ADMINISTRATIVO
(A cumplimentar por el Ayto.)

Licencia de Obras

No solicitada

Concedida

Denegada

Pendiente

Disciplina Urbanística:

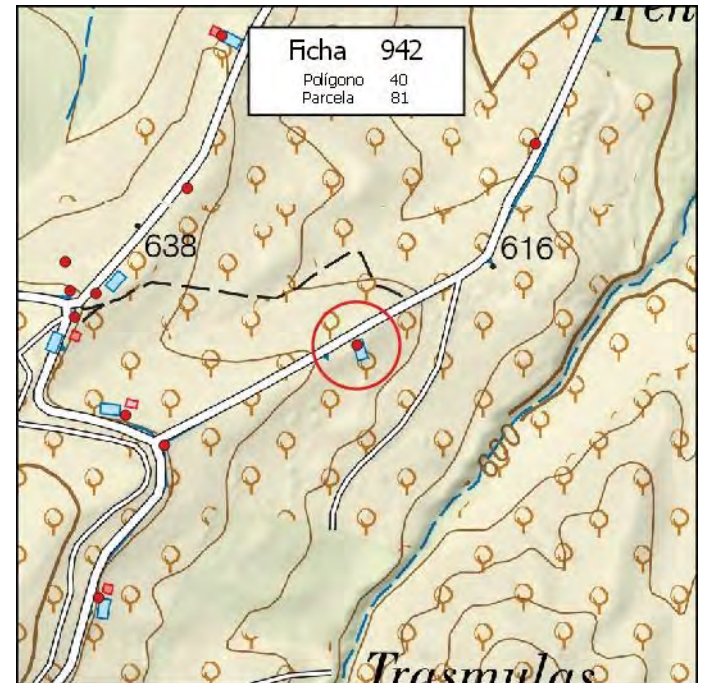
Expte. restablecimiento orden perturbado

Expediente de disciplina

Fotografía



Situación



MUNICIPIO: **PINOS PUENTE**

Nº de Ficha: **943**

DATOS CATASTRALES

Polígono: **40**

Paraje: **TRASMULAS**

Parcela: **91**

Coordenadas UTM (ETRS89)

Superficie: **1,6300 Has.**

X: **422.425**

Y: **4.114.067**

DATOS DE LA EDIFICACIÓN (Según Inspección Visual)

Uso actual: **RESID-AGRÍCOLA**

Estado de conservación: **BUENO**

Nº de edificaciones: **1**

Superficie aproximada de construcción: **70 m²**

Nº Plantas: **1**

OBSERVACIONES

[Empty box for observations]

AFECCIONES TERRITORIALES

PEPMF-18AG-14

EXPEDIENTE ADMINISTRATIVO
(A cumplimentar por el Ayto.)

Licencia de Obras

No solicitada

Concedida

Denegada

Pendiente

Disciplina Urbanística:

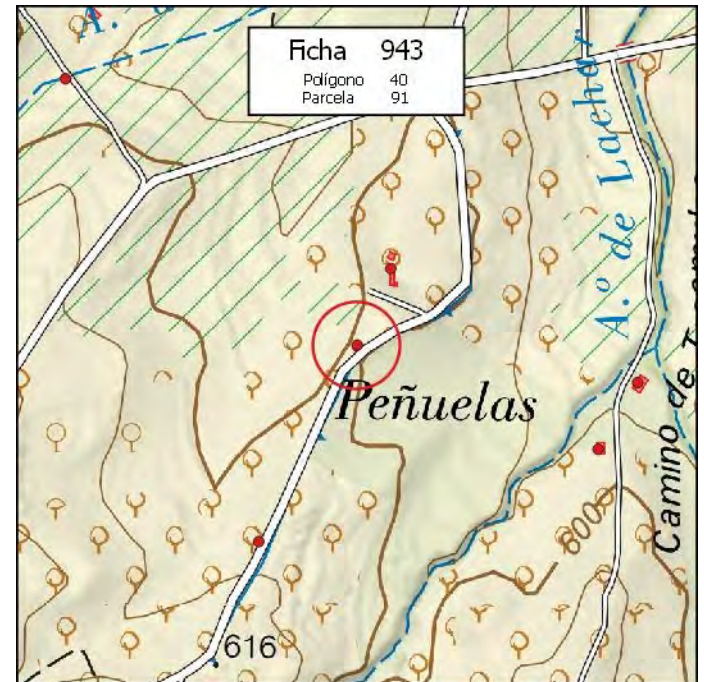
Expte. restablecimiento orden perturbado

Expediente de disciplina

Fotografía



Situación



MUNICIPIO: **PINOS PUENTE**

Nº de Ficha: **944**

DATOS CATASTRALES

Polígono: **40**

Paraje: **TRASMULAS**

Parcela: **92**

Coordenadas UTM (ETRS89)

Superficie: **2,6700 Has.**

X: **421.835**

Y: **4.113.747**

DATOS DE LA EDIFICACIÓN (Según Inspección Visual)

Uso actual: **AGRÍCOLA**

Estado de conservación: **BUENO**

Nº de edificaciones: **1**

Superficie aproximada de construcción: **55 m²**

Nº Plantas: **1**

OBSERVACIONES

AFECCIONES TERRITORIALES

PEPMF-18AG-14

EXPEDIENTE ADMINISTRATIVO

(A cumplimentar por el Ayto.)

Licencia de Obras

- No solicitada
- Concedida
- Denegada
- Pendiente

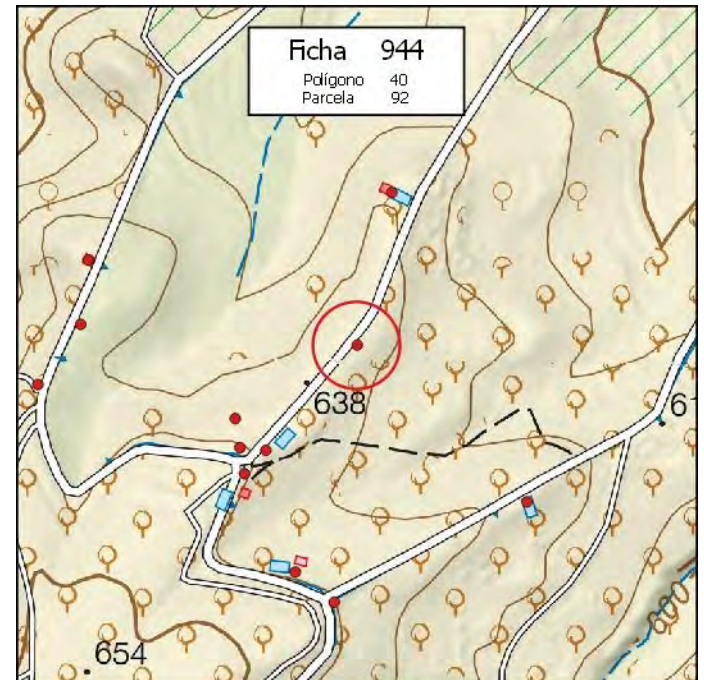
Disciplina Urbanística:

- Expte. restablecimiento orden perturbado
- Expediente de disciplina

Fotografía



Situación



MUNICIPIO: **PINOS PUENTE**

Nº de Ficha: **945**

DATOS CATASTRALES

Polígono: **40**

Paraje: **TRASMULAS**

Parcela: **117**

Coordenadas UTM (ETRS89)

Superficie: **2,2600 Has.**

X: **422.557**

Y: **4.114.927**

DATOS DE LA EDIFICACIÓN (Según Inspección Visual)

Uso actual: **AGRÍCOLA**

Estado de conservación: **BUENO**

Nº de edificaciones: **1**

Superficie aproximada de construcción: **50 m²**

Nº Plantas: **1**

OBSERVACIONES

MÁS CASETA DE 20 M2

AFECCIONES TERRITORIALES

PEPMF-18AG-14

EXPEDIENTE ADMINISTRATIVO

(A cumplimentar por el Ayto.)

Licencia de Obras

- No solicitada
- Concedida
- Denegada
- Pendiente

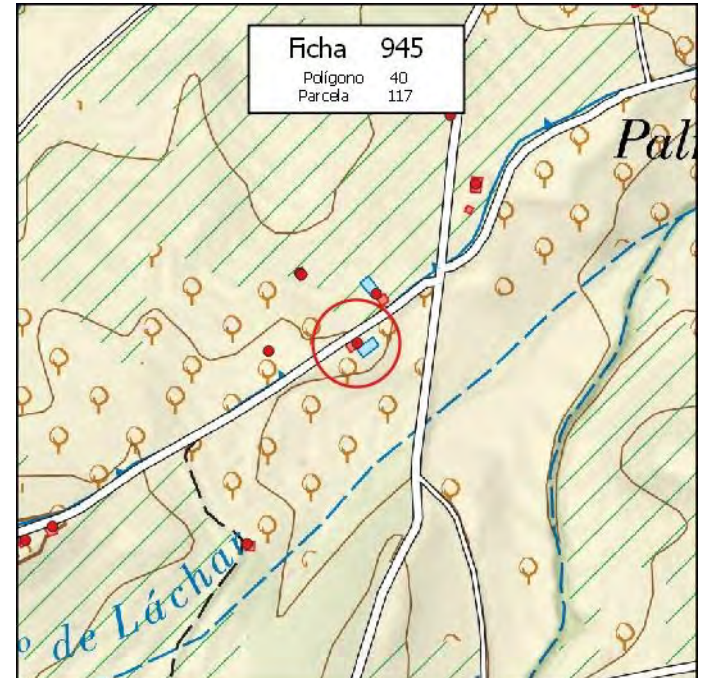
Disciplina Urbanística:

- Expte. restablecimiento orden perturbado
- Expediente de disciplina

Fotografía



Situación



MUNICIPIO: **PINOS PUENTE**

Nº de Ficha: **946**

DATOS CATASTRALES

Polígono: **40**

Paraje: **TRASMULAS**

Parcela: **118**

Coordenadas UTM (ETRS89)

Superficie: **5,2000 Has.**

X: **422.411**

Y: **4.114.660**

DATOS DE LA EDIFICACIÓN (Según Inspección Visual)

Uso actual: **RESID-AGRÍCOLA**

Estado de conservación: **MUY BUENO**

Nº de edificaciones: **1**

Superficie aproximada de construcción: **30 m²**

Nº Plantas: **1**

OBSERVACIONES

AFECCIONES TERRITORIALES

PEPMF-18AG-14

EXPEDIENTE ADMINISTRATIVO

(A cumplimentar por el Ayto.)

Licencia de Obras

- No solicitada
- Concedida
- Denegada
- Pendiente

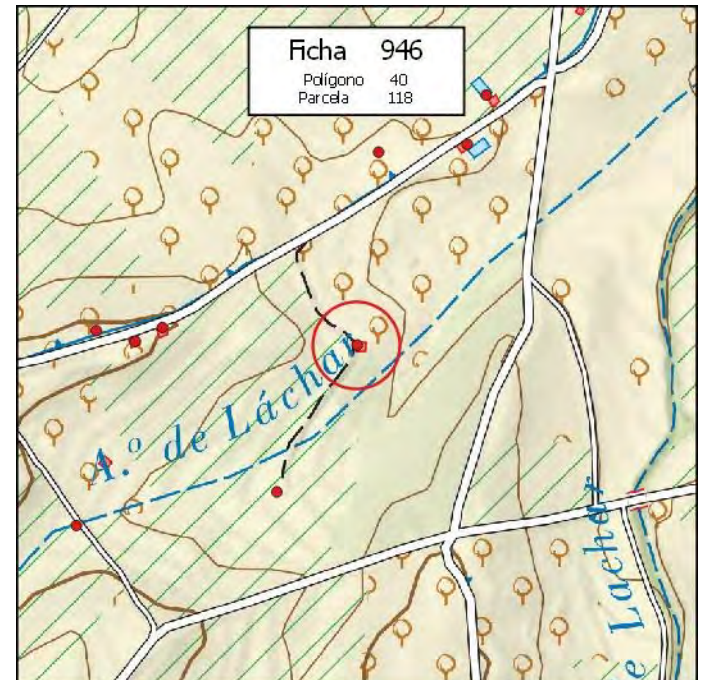
Disciplina Urbanística:

- Expte. restablecimiento orden perturbado
- Expediente de disciplina

Fotografía



Situación



MUNICIPIO: **PINOS PUENTE**

Nº de Ficha: **947**

DATOS CATASTRALES

Polígono: **40**

Paraje: **TRASMULAS**

Parcela: **121**

Coordenadas UTM (ETRS89)

Superficie: **1,5100 Has.**

X: **422.305**

Y: **4.114.465**

DATOS DE LA EDIFICACIÓN (Según Inspección Visual)

Uso actual: **AGRÍCOLA**

Estado de conservación: **BUENO**

Nº de edificaciones: **1**

Superficie aproximada de construcción: **12 m²**

Nº Plantas: **1**

OBSERVACIONES

AFECCIONES TERRITORIALES

PEPMF-18AG-14

EXPEDIENTE ADMINISTRATIVO

(A cumplimentar por el Ayto.)

Licencia de Obras

- No solicitada
- Concedida
- Denegada
- Pendiente

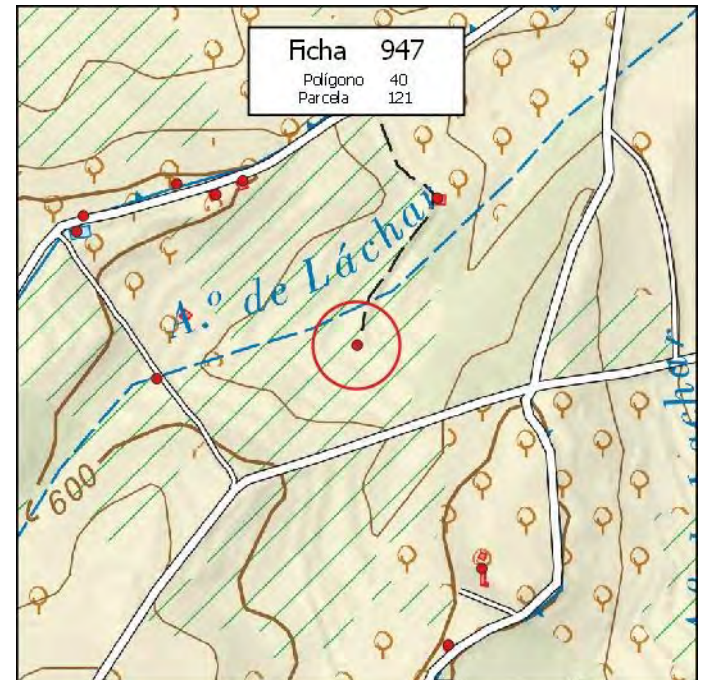
Disciplina Urbanística:

- Expte. restablecimiento orden perturbado
- Expediente de disciplina

Fotografía



Situación



MUNICIPIO: **PINOS PUENTE**

Nº de Ficha: **948**

DATOS CATASTRALES

Polígono: **40**

Paraje: **TRASMULAS**

Parcela: **121**

Coordenadas UTM (ETRS89)

Superficie: **1,5100 Has.**

X: **422.153**

Y: **4.114.683**

DATOS DE LA EDIFICACIÓN (Según Inspección Visual)

Uso actual: **RESID-AGRÍCOLA**

Estado de conservación: **BUENO**

Nº de edificaciones: **1**

Superficie aproximada de construcción: **45 m²**

Nº Plantas: **1**

OBSERVACIONES

AFECCIONES TERRITORIALES

PEPMF-18AG-14

EXPEDIENTE ADMINISTRATIVO

(A cumplimentar por el Ayto.)

Licencia de Obras

- No solicitada
- Concedida
- Denegada
- Pendiente

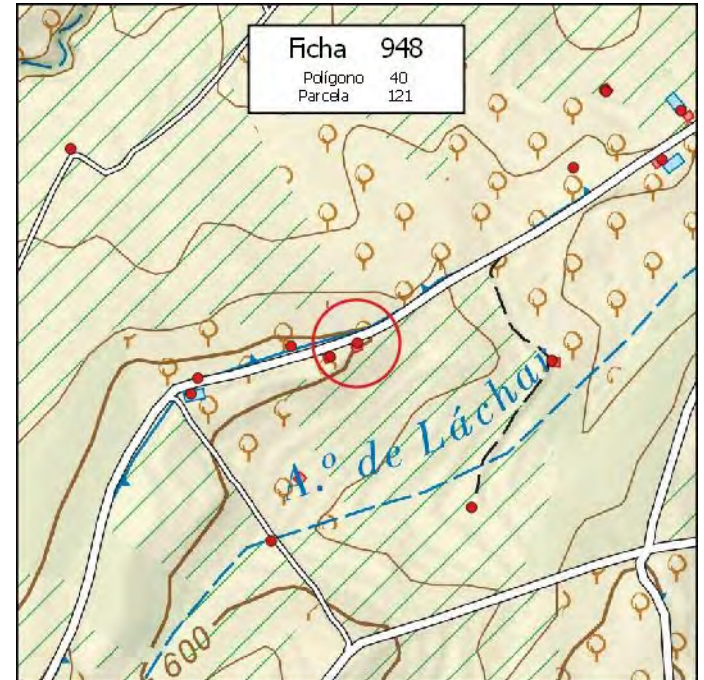
Disciplina Urbanística:

- Expte. restablecimiento orden perturbado
- Expediente de disciplina

Fotografía



Situación



MUNICIPIO: **PINOS PUENTE**

Nº de Ficha: **949**

DATOS CATASTRALES

Polígono: **40**

Paraje: **TRASMULAS**

Parcela: **122**

Coordenadas UTM (ETRS89)

Superficie: **2,5900 Has.**

X: **422.118**

Y: **4.114.665**

DATOS DE LA EDIFICACIÓN (Según Inspección Visual)

Uso actual: **RESID-AGRÍCOLA**

Estado de conservación: **BUENO**

Nº de edificaciones: **1**

Superficie aproximada de construcción: **70 m²**

Nº Plantas: **1**

OBSERVACIONES

AFECCIONES TERRITORIALES

PEPMF-18AG-14

EXPEDIENTE ADMINISTRATIVO

(A cumplimentar por el Ayto.)

Licencia de Obras

- No solicitada
- Concedida
- Denegada
- Pendiente

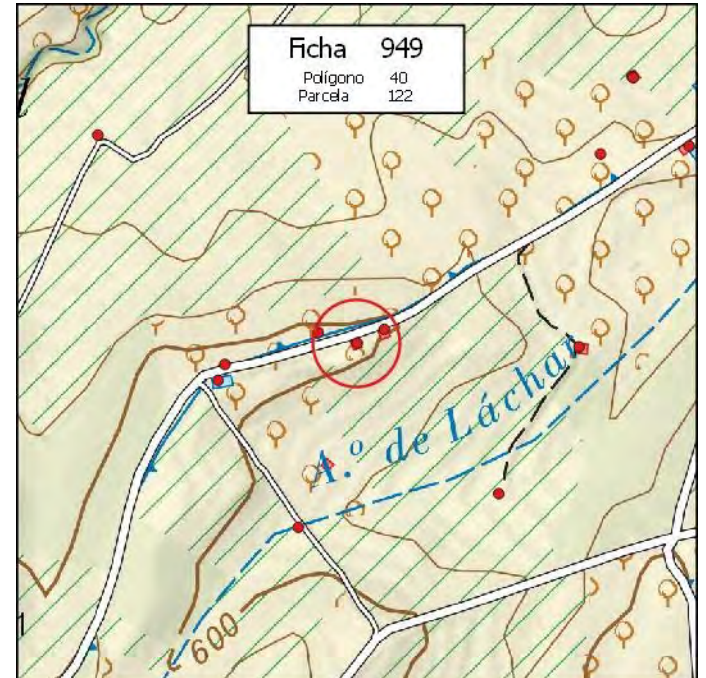
Disciplina Urbanística:

- Expte. restablecimiento orden perturbado
- Expediente de disciplina

Fotografía



Situación



MUNICIPIO: **PINOS PUENTE**

Nº de Ficha: **950**

DATOS CATASTRALES

Polígono: **40**

Paraje: **TRASMULAS**

Parcela: **124**

Coordenadas UTM (ETRS89)

Superficie: **6,1700 Has.**

X: **422.040**

Y: **4.114.421**

DATOS DE LA EDIFICACIÓN (Según Inspección Visual)

Uso actual: **AGRÍCOLA**

Estado de conservación: **REGULAR**

Nº de edificaciones: **1**

Superficie aproximada de construcción: **10 m²**

Nº Plantas: **1**

OBSERVACIONES

AFECCIONES TERRITORIALES

PEPMF-18AG-14

EXPEDIENTE ADMINISTRATIVO

(A cumplimentar por el Ayto.)

Licencia de Obras

- No solicitada
- Concedida
- Denegada
- Pendiente

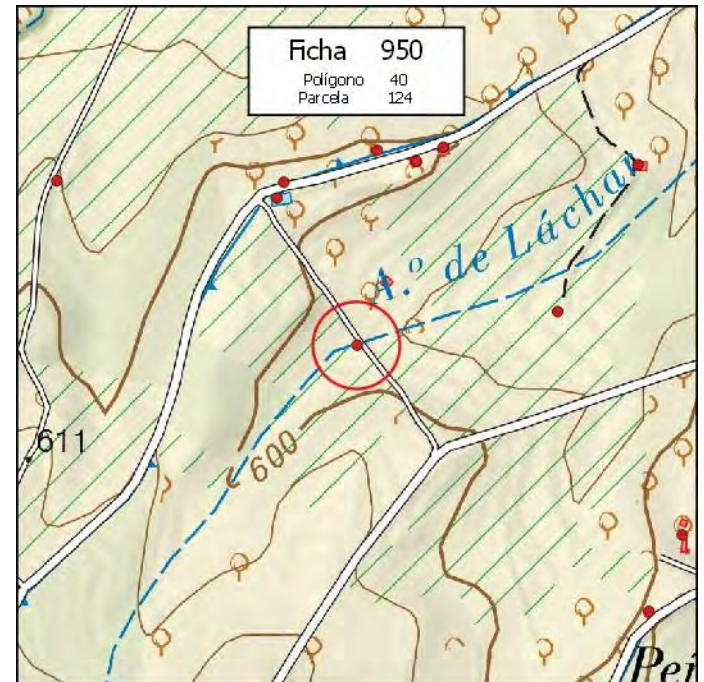
Disciplina Urbanística:

- Expte. restablecimiento orden perturbado
- Expediente de disciplina

Fotografía



Situación



MUNICIPIO: **PINOS PUENTE**

Nº de Ficha: **951**

DATOS CATASTRALES

Polígono: **40**

Paraje: **TRASMULAS**

Parcela: **125**

Coordenadas UTM (ETRS89)

Superficie: **2,8200 Has.**

X: **421.880**

Y: **4.113.950**

DATOS DE LA EDIFICACIÓN (Según Inspección Visual)

Uso actual: **RESID-AGRÍCOLA**

Estado de conservación: **MUY BUENO**

Nº de edificaciones: **1**

Superficie aproximada de construcción: **65 m²**

Nº Plantas: **1**

OBSERVACIONES

MÁS ALBERCA DE 120 M2

AFECCIONES TERRITORIALES

PEPMF-18AG-14

EXPEDIENTE ADMINISTRATIVO

(A cumplimentar por el Ayto.)

Licencia de Obras

- No solicitada
- Concedida
- Denegada
- Pendiente

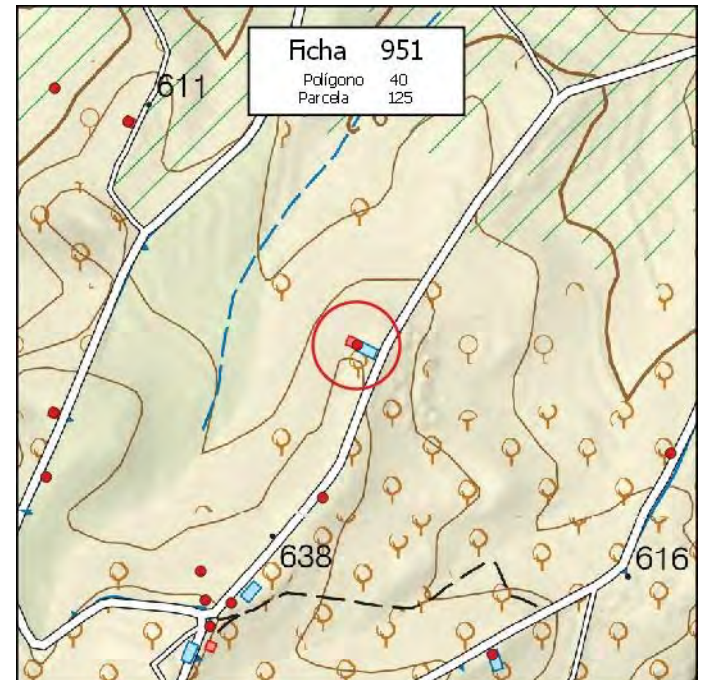
Disciplina Urbanística:

- Expte. restablecimiento orden perturbado
- Expediente de disciplina

Fotografía



Situación



MUNICIPIO: **PINOS PUENTE**

Nº de Ficha: **952**

DATOS CATASTRALES

Polígono: **40**

Paraje: **TRASMULAS**

Parcela: **127**

Coordenadas UTM (ETRS89)

Superficie: **5,1100 Has.**

X: **421.680**

Y: **4.113.611**

DATOS DE LA EDIFICACIÓN (Según Inspección Visual)

Uso actual: **AGRÍCOLA**

Estado de conservación: **BUENO**

Nº de edificaciones: **1**

Superficie aproximada de construcción: **60 m²**

Nº Plantas: **1**

OBSERVACIONES

MÁS ALBERCAS DE 70 M2

AFECCIONES TERRITORIALES

PEPMF-18AG-14

EXPEDIENTE ADMINISTRATIVO

(A cumplimentar por el Ayto.)

Licencia de Obras

- No solicitada
- Concedida
- Denegada
- Pendiente

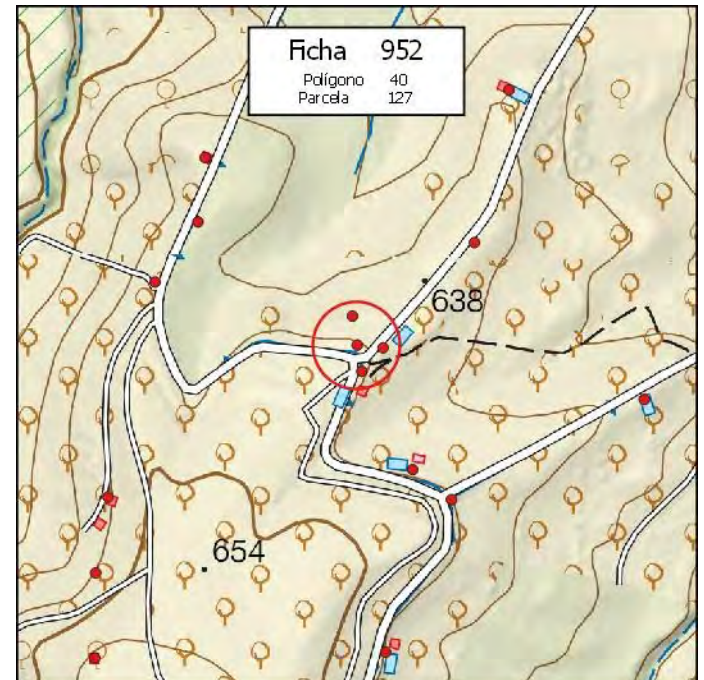
Disciplina Urbanística:

- Expte. restablecimiento orden perturbado
- Expediente de disciplina

Fotografía



Situación



MUNICIPIO: **PINOS PUENTE**

Nº de Ficha: **953**

DATOS CATASTRALES

Polígono: **40**

Paraje: **TRASMULAS**

Parcela: **127**

Coordenadas UTM (ETRS89)

Superficie: **5,1100 Has.**

X: **421.673**

Y: **4.113.650**

DATOS DE LA EDIFICACIÓN (Según Inspección Visual)

Uso actual: **AGRÍCOLA**

Estado de conservación: **BUENO**

Nº de edificaciones: **1**

Superficie aproximada de construcción: **10 m²**

Nº Plantas: **1**

OBSERVACIONES

Empty text box for observations.

AFECCIONES TERRITORIALES

PEPMF-18AG-14

EXPEDIENTE ADMINISTRATIVO

(A cumplimentar por el Ayto.)

Licencia de Obras

- No solicitada
- Concedida
- Denegada
- Pendiente

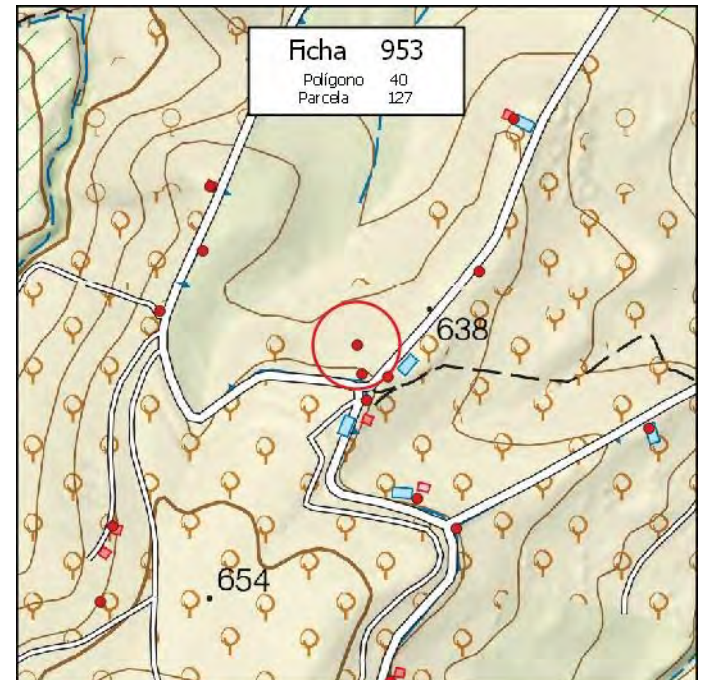
Disciplina Urbanística:

- Expte. restablecimiento orden perturbado
- Expediente de disciplina

Fotografía



Situación



MUNICIPIO: **PINOS PUENTE**

Nº de Ficha: **954**

DATOS CATASTRALES

Polígono: **40**

Paraje: **TRASMULAS**

Parcela: **130**

Coordenadas UTM (ETRS89)

Superficie: **4,6700 Has.**

X: **421.469**

Y: **4.113.775**

DATOS DE LA EDIFICACIÓN (Según Inspección Visual)

Uso actual: **AGRÍCOLA**

Estado de conservación: **BUENO**

Nº de edificaciones: **1**

Superficie aproximada de construcción: **30 m²**

Nº Plantas: **1**

OBSERVACIONES

MÁS ALBERCA DE 70 M2

AFECCIONES TERRITORIALES

PEPMF-18AG-14

EXPEDIENTE ADMINISTRATIVO

(A cumplimentar por el Ayto.)

Licencia de Obras

- No solicitada
- Concedida
- Denegada
- Pendiente

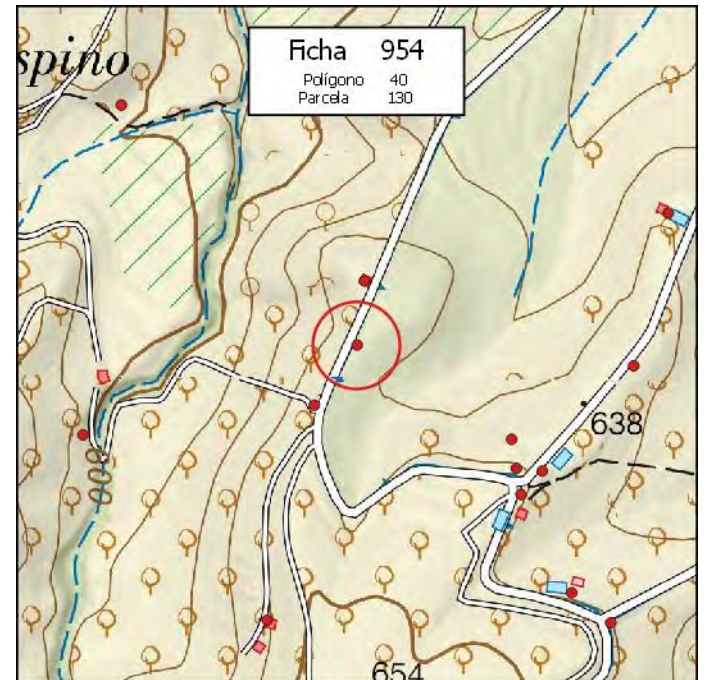
Disciplina Urbanística:

- Expte. restablecimiento orden perturbado
- Expediente de disciplina

Fotografía



Situación



MUNICIPIO: **PINOS PUENTE**

Nº de Ficha: **955**

DATOS CATASTRALES

Polígono: **40**

Paraje: **TRASMULAS**

Parcela: **136**

Coordenadas UTM (ETRS89)

Superficie: **1,5000 Has.**

X: **421.479**

Y: **4.113.860**

DATOS DE LA EDIFICACIÓN (Según Inspección Visual)

Uso actual: **AGRÍCOLA**

Estado de conservación: **MUY BUENO**

Nº de edificaciones: **1**

Superficie aproximada de construcción: **20 m²**

Nº Plantas: **1**

OBSERVACIONES

AFECCIONES TERRITORIALES

PEPMF-18AG-14

EXPEDIENTE ADMINISTRATIVO

(A cumplimentar por el Ayto.)

Licencia de Obras

- No solicitada
- Concedida
- Denegada
- Pendiente

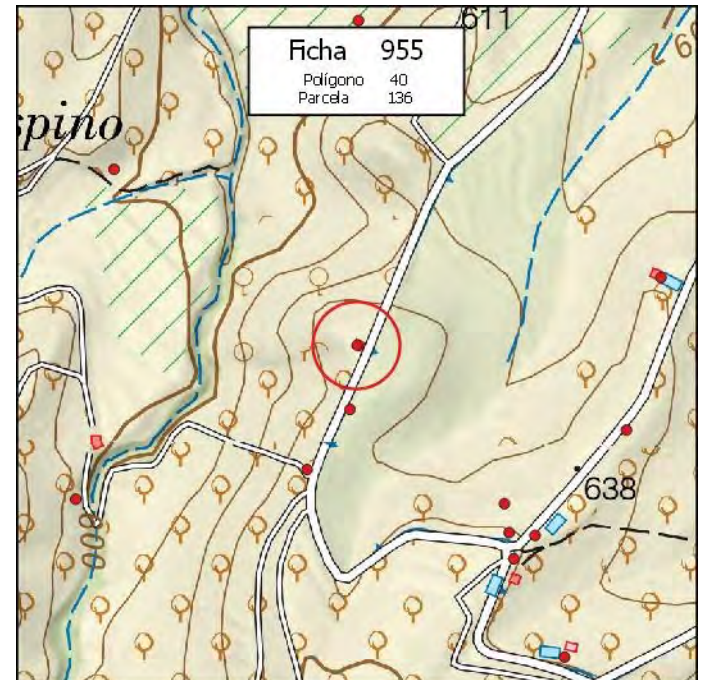
Disciplina Urbanística:

- Expte. restablecimiento orden perturbado
- Expediente de disciplina

Fotografía



Situación



MUNICIPIO: **PINOS PUENTE**

Nº de Ficha: **956**

DATOS CATASTRALES

Polígono: **40**

Paraje: **TRASMULAS**

Parcela: **138**

Coordenadas UTM (ETRS89)

Superficie: **1,9600 Has.**

X: **421.412**

Y: **4.113.695**

DATOS DE LA EDIFICACIÓN (Según Inspección Visual)

Uso actual: **AGRÍCOLA**

Estado de conservación: **BUENO**

Nº de edificaciones: **1**

Superficie aproximada de construcción: **65 m²**

Nº Plantas: **1**

OBSERVACIONES

MÁS ALBERCAS DE 30 Y 15 M2

AFECCIONES TERRITORIALES

PEPMF-18AG-14

EXPEDIENTE ADMINISTRATIVO

(A cumplimentar por el Ayto.)

Licencia de Obras

- No solicitada
- Concedida
- Denegada
- Pendiente

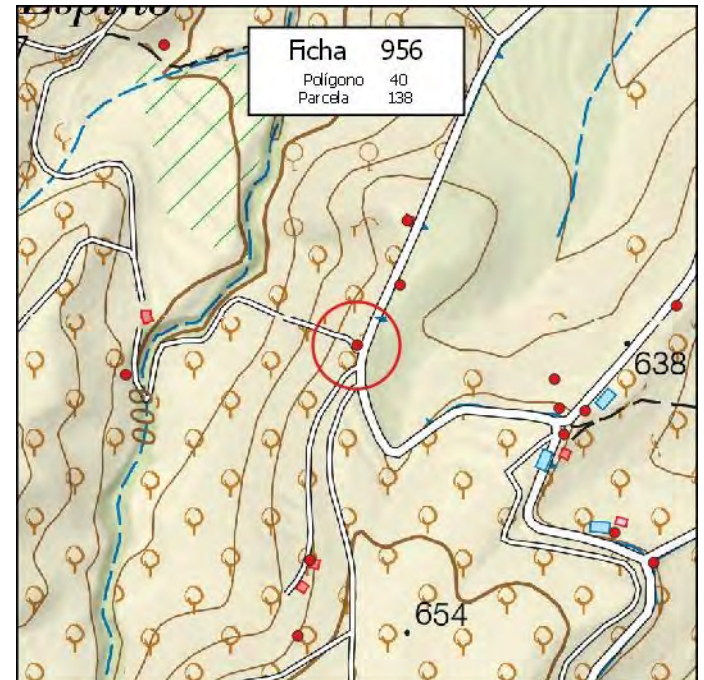
Disciplina Urbanística:

- Expte. restablecimiento orden perturbado
- Expediente de disciplina

Fotografía



Situación



MUNICIPIO: **PINOS PUENTE**

Nº de Ficha: **957**

DATOS CATASTRALES

Polígono: **40**

Paraje: **TRASMULAS**

Parcela: **141**

Coordenadas UTM (ETRS89)

Superficie: **1,1400 Has.**

X: **421.350**

Y: **4.113.409**

DATOS DE LA EDIFICACIÓN (Según Inspección Visual)

Uso actual: **AGRÍCOLA**

Estado de conservación: **BUENO**

Nº de edificaciones: **1**

Superficie aproximada de construcción: **50 m²**

Nº Plantas: **1**

OBSERVACIONES

AFECCIONES TERRITORIALES

PEPMF-18AG-14

EXPEDIENTE ADMINISTRATIVO

(A cumplimentar por el Ayto.)

Licencia de Obras

- No solicitada
- Concedida
- Denegada
- Pendiente

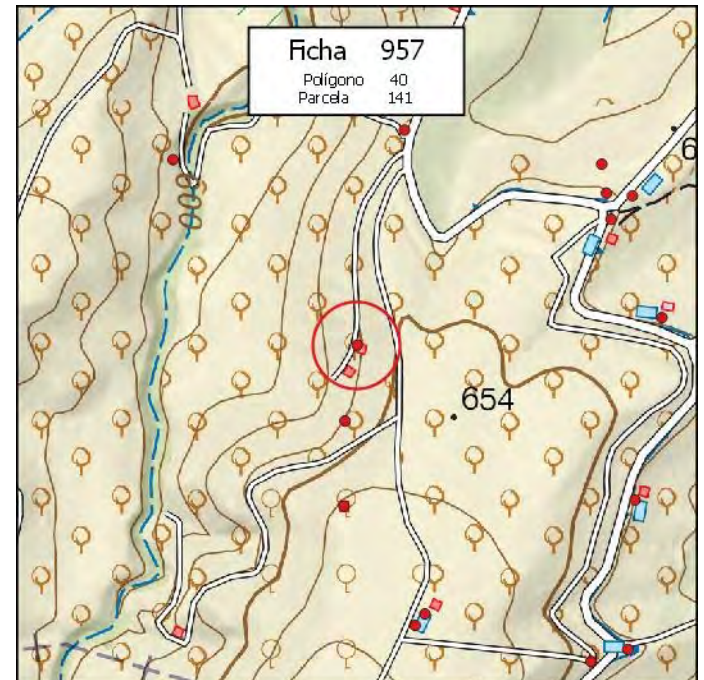
Disciplina Urbanística:

- Expte. restablecimiento orden perturbado
- Expediente de disciplina

Fotografía



Situación



MUNICIPIO: **PINOS PUENTE**

Nº de Ficha: **958**

DATOS CATASTRALES

Polígono: **40**

Paraje: **TRASMULAS**

Parcela: **143**

Coordenadas UTM (ETRS89)

Superficie: **18,6100 Has.**

X: **421.332**

Y: **4.113.196**

DATOS DE LA EDIFICACIÓN (Según Inspección Visual)

Uso actual: **AGRÍCOLA**

Estado de conservación: **MUY BUENO**

Nº de edificaciones: **1**

Superficie aproximada de construcción: **140 m²**

Nº Plantas: **1**

OBSERVACIONES

MÁS CASETA DE 40 M2

AFECCIONES TERRITORIALES

PEPMF-18AG-14

EXPEDIENTE ADMINISTRATIVO

(A cumplimentar por el Ayto.)

Licencia de Obras

- No solicitada
- Concedida
- Denegada
- Pendiente

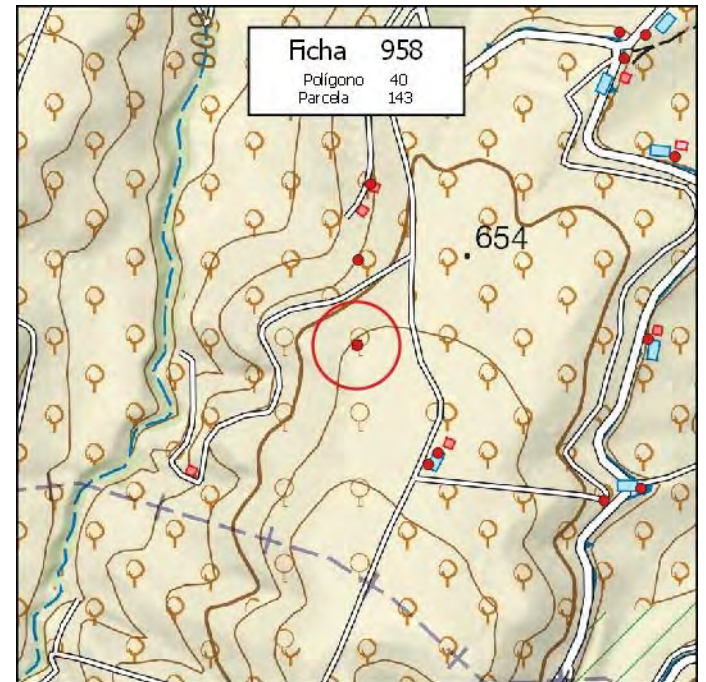
Disciplina Urbanística:

- Expte. restablecimiento orden perturbado
- Expediente de disciplina

Fotografía



Situación



MUNICIPIO: **PINOS PUENTE**

Nº de Ficha: **959**

DATOS CATASTRALES

Polígono: **40**

Paraje: **TRASMULAS**

Parcela: **143**

Coordenadas UTM (ETRS89)

Superficie: **18,6100 Has.**

X: **421.334**

Y: **4.113.309**

DATOS DE LA EDIFICACIÓN (Según Inspección Visual)

Uso actual: **AGRÍCOLA**

Estado de conservación: **BUENO**

Nº de edificaciones: **1**

Superficie aproximada de construcción: **400 m²**

Nº Plantas: **1**

OBSERVACIONES

[Empty box for observations]

AFECCIONES TERRITORIALES

PEPMF-18AG-14

EXPEDIENTE ADMINISTRATIVO

(A cumplimentar por el Ayto.)

Licencia de Obras

- No solicitada
- Concedida
- Denegada
- Pendiente

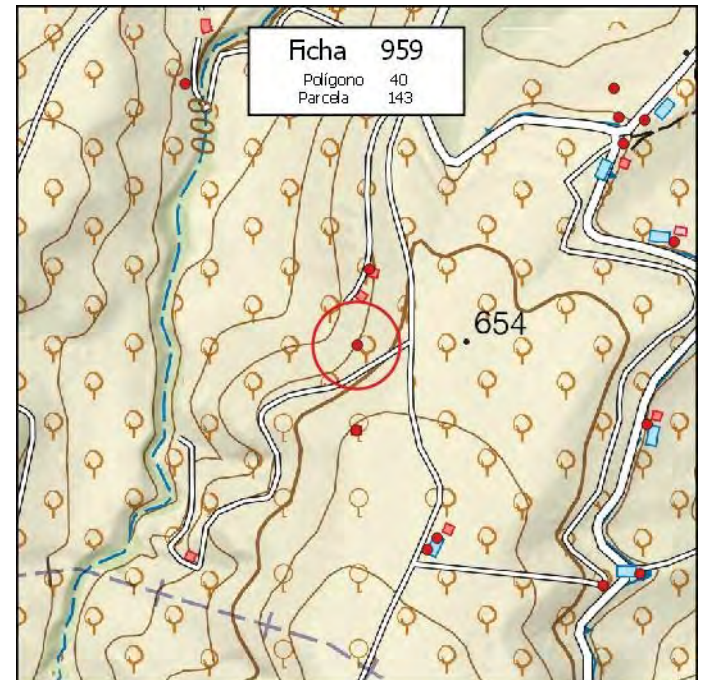
Disciplina Urbanística:

- Expte. restablecimiento orden perturbado
- Expediente de disciplina

Fotografía



Situación



MUNICIPIO: **PINOS PUENTE**

Nº de Ficha: **960**

DATOS CATASTRALES

Polígono: **40**

Paraje: **TRASMULAS**

Parcela: **146**

Coordenadas UTM (ETRS89)

Superficie: **15,1700 Has.**

X: **420.352** Y: **4.113.004**

DATOS DE LA EDIFICACIÓN (Según Inspección Visual)

Uso actual: **INDUSTRIAL**

Estado de conservación: **MUY BUENO**

Nº de edificaciones: **1**

Superficie aproximada de construcción: **180 m²**

Nº Plantas: **1**

OBSERVACIONES

MÁS DEPÓSITOS DE 1,500 M2 Y ALMACÉN DE 180 M2

AFECCIONES TERRITORIALES

PEPMF-18AG-14

EXPEDIENTE ADMINISTRATIVO

(A cumplimentar por el Ayto.)

Licencia de Obras

- No solicitada
- Concedida
- Denegada
- Pendiente

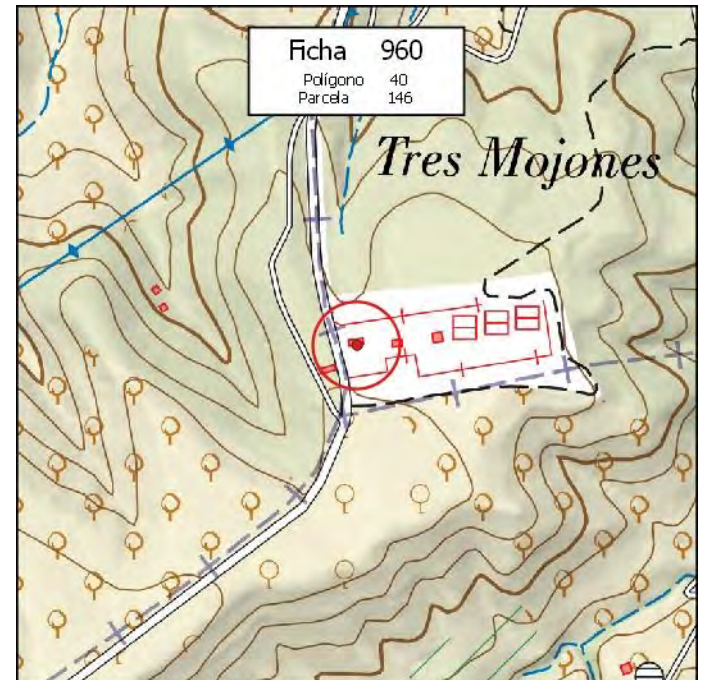
Disciplina Urbanística:

- Expte. restablecimiento orden perturbado
- Expediente de disciplina

Fotografía



Situación



MUNICIPIO: **PINOS PUENTE**

Nº de Ficha: **961**

DATOS CATASTRALES

Polígono: **40**

Paraje: **TRASMULAS**

Parcela: **154**

Coordenadas UTM (ETRS89)

Superficie: **6,3400 Has.**

X: **420.841**

Y: **4.113.397**

DATOS DE LA EDIFICACIÓN (Según Inspección Visual)

Uso actual: **RESID-AGRÍCOLA**

Estado de conservación: **MUY BUENO**

Nº de edificaciones: **1**

Superficie aproximada de construcción: **110 m²**

Nº Plantas: **1**

OBSERVACIONES

MÁS ALMACÉN DE 110 M2 Y DEPÓSITO DE 350 M2

AFECCIONES TERRITORIALES

PEPMF-18AG-14

EXPEDIENTE ADMINISTRATIVO

(A cumplimentar por el Ayto.)

Licencia de Obras

- No solicitada
- Concedida
- Denegada
- Pendiente

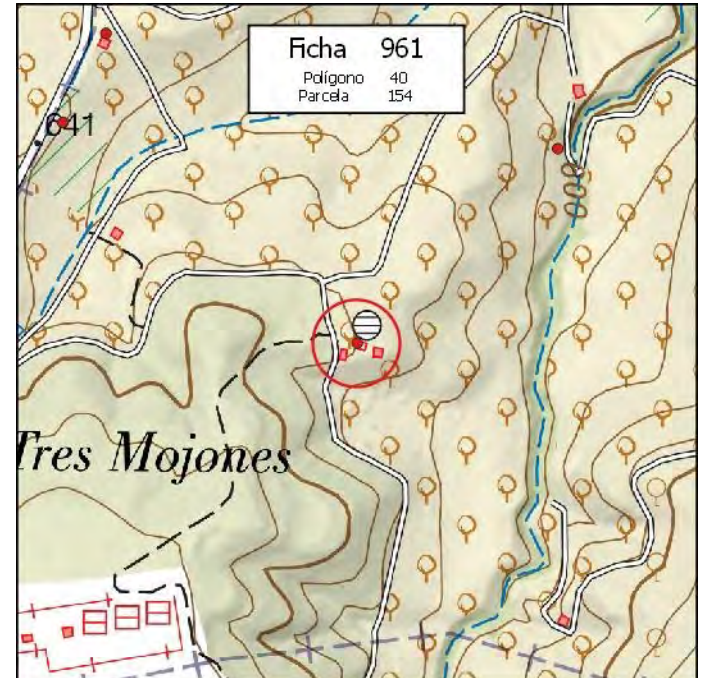
Disciplina Urbanística:

- Expte. restablecimiento orden perturbado
- Expediente de disciplina

Fotografía



Situación



MUNICIPIO: **PINOS PUENTE**

Nº de Ficha: **962**

DATOS CATASTRALES

Polígono: **40**

Paraje: **TRASMULAS**

Parcela: **165**

Coordenadas UTM (ETRS89)

Superficie: **0,1100 Has.**

X: **421.106**

Y: **4.113.655**

DATOS DE LA EDIFICACIÓN (Según Inspección Visual)

Uso actual: **AGRÍCOLA**

Estado de conservación: **MUY BUENO**

Nº de edificaciones: **1**

Superficie aproximada de construcción: **25 m²**

Nº Plantas: **1**

OBSERVACIONES

AFECCIONES TERRITORIALES

PEPMF-18AG-14

EXPEDIENTE ADMINISTRATIVO

(A cumplimentar por el Ayto.)

Licencia de Obras

- No solicitada
- Concedida
- Denegada
- Pendiente

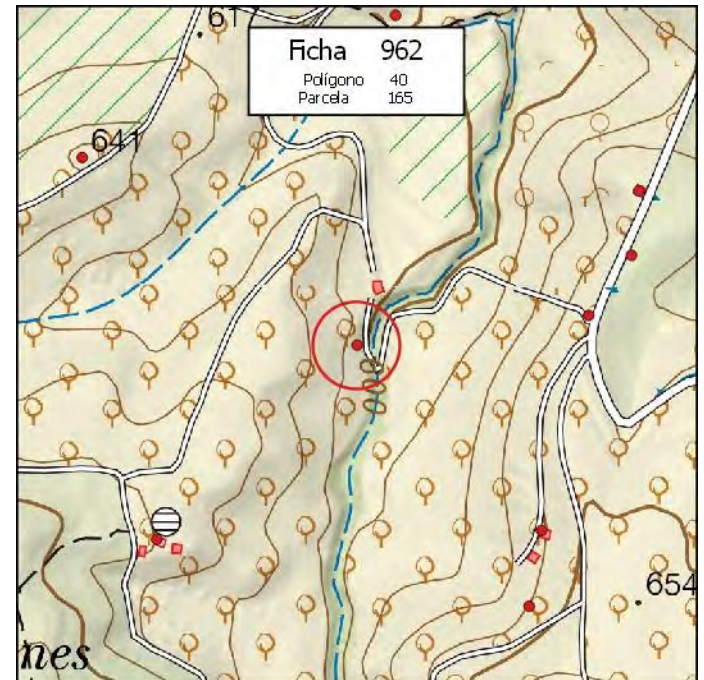
Disciplina Urbanística:

- Expte. restablecimiento orden perturbado
- Expediente de disciplina

Fotografía



Situación



FICHA EDIFICACIÓN EN SUELO NO URBANIZABLE

MUNICIPIO: **PINOS PUENTE**

Nº de Ficha: **963**

DATOS CATASTRALES

Polígono: **40**

Paraje: **TRASMULAS**

Parcela: **168**

Coordenadas UTM (ETRS89)

Superficie: **1,6300 Has.**

X: **422.295**

Y: **4.113.806**

DATOS DE LA EDIFICACIÓN (Según Inspección Visual)

Uso actual: **AGRÍCOLA**

Estado de conservación: **BUENO**

Nº de edificaciones: **1**

Superficie aproximada de construcción: **9 m²**

Nº Plantas: **1**

OBSERVACIONES

Empty box for observations.

AFECCIONES TERRITORIALES

PEPMF-18AG-14

EXPEDIENTE ADMINISTRATIVO

(A cumplimentar por el Ayto.)

Licencia de Obras

- No solicitada
- Concedida
- Denegada
- Pendiente

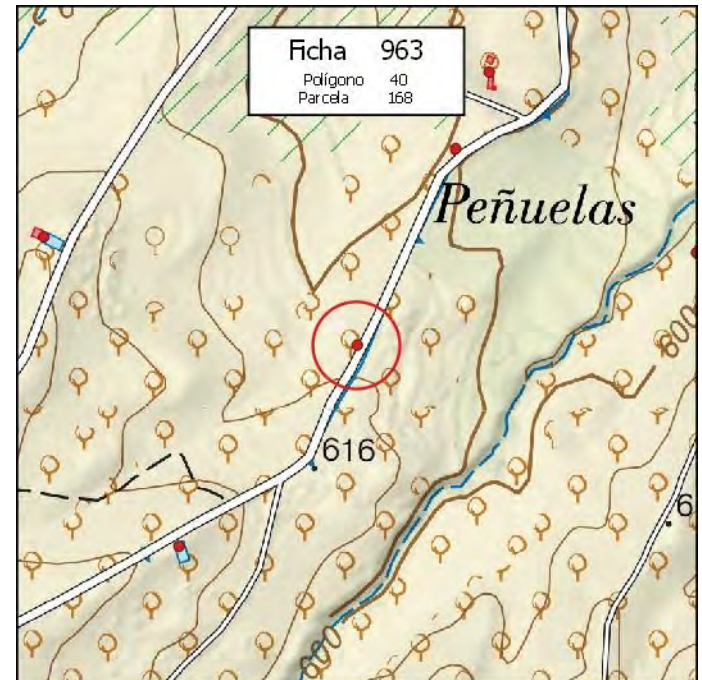
Disciplina Urbanística:

- Expte. restablecimiento orden perturbado
- Expediente de disciplina

Fotografía



Situación



MUNICIPIO: **PINOS PUENTE**

Nº de Ficha: **964**

DATOS CATASTRALES

Polígono: **40**

Paraje: **TRASMULAS**

Parcela: **173**

Coordenadas UTM (ETRS89)

Superficie: **2,8500 Has.**

X: **421.714**

Y: **4.113.607**

DATOS DE LA EDIFICACIÓN (Según Inspección Visual)

Uso actual: **AGRÍCOLA**

Estado de conservación: **BUENO**

Nº de edificaciones: **1**

Superficie aproximada de construcción: **25 m²**

Nº Plantas: **1**

OBSERVACIONES

AFECCIONES TERRITORIALES

PEPMF-18AG-14

EXPEDIENTE ADMINISTRATIVO

(A cumplimentar por el Ayto.)

Licencia de Obras

- No solicitada
- Concedida
- Denegada
- Pendiente

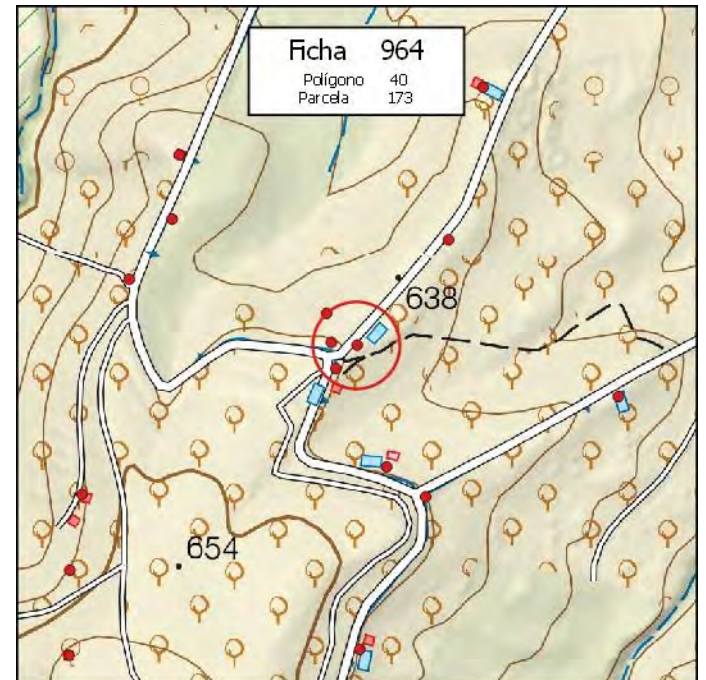
Disciplina Urbanística:

- Expte. restablecimiento orden perturbado
- Expediente de disciplina

Fotografía



Situación



MUNICIPIO: **PINOS PUENTE**

Nº de Ficha: **965**

DATOS CATASTRALES

Polígono: **40**

Paraje: **TRASMULAS**

Parcela: **175**

Coordenadas UTM (ETRS89)

Superficie: **1,6500 Has.**

X: **422.470**

Y: **4.114.169**

DATOS DE LA EDIFICACIÓN (Según Inspección Visual)

Uso actual: **RESID-AGRÍCOLA**

Estado de conservación: **BUENO**

Nº de edificaciones: **1**

Superficie aproximada de construcción: **250 m²**

Nº Plantas: **1**

OBSERVACIONES

AFECCIONES TERRITORIALES

PEPMF-18AG-14

EXPEDIENTE ADMINISTRATIVO

(A cumplimentar por el Ayto.)

Licencia de Obras

- No solicitada
- Concedida
- Denegada
- Pendiente

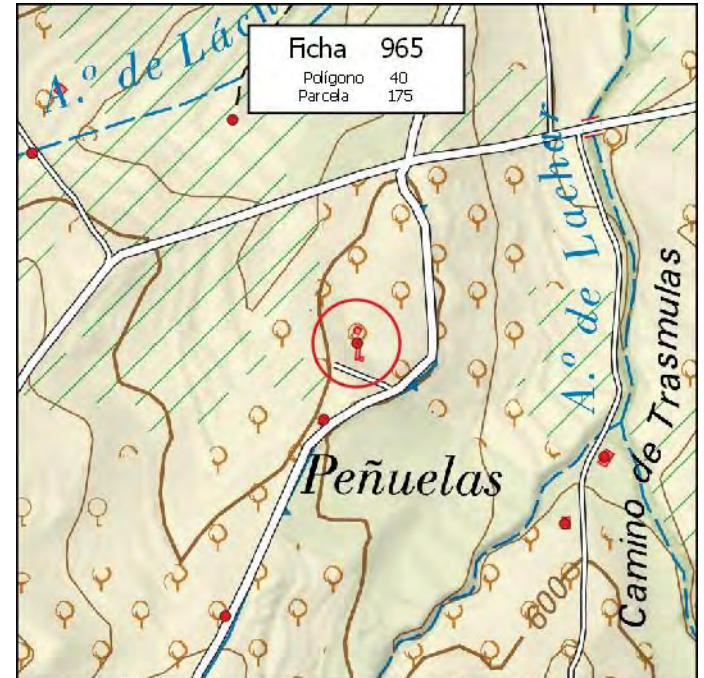
Disciplina Urbanística:

- Expte. restablecimiento orden perturbado
- Expediente de disciplina

Fotografía



Situación



MUNICIPIO: **PINOS PUENTE**

Nº de Ficha: **966**

DATOS CATASTRALES

Polígono: **40**

Paraje: **TRASMULAS**

Parcela: **177**

Coordenadas UTM (ETRS89)

Superficie: **1,2900 Has.**

X: **422.999**

Y: **4.114.092**

DATOS DE LA EDIFICACIÓN (Según Inspección Visual)

Uso actual: **AGRÍCOLA**

Estado de conservación: **BUENO**

Nº de edificaciones: **1**

Superficie aproximada de construcción: **30 m²**

Nº Plantas: **1**

OBSERVACIONES

AFECCIONES TERRITORIALES

PEPMF-18AG-14

EXPEDIENTE ADMINISTRATIVO

(A cumplimentar por el Ayto.)

Licencia de Obras

- No solicitada
- Concedida
- Denegada
- Pendiente

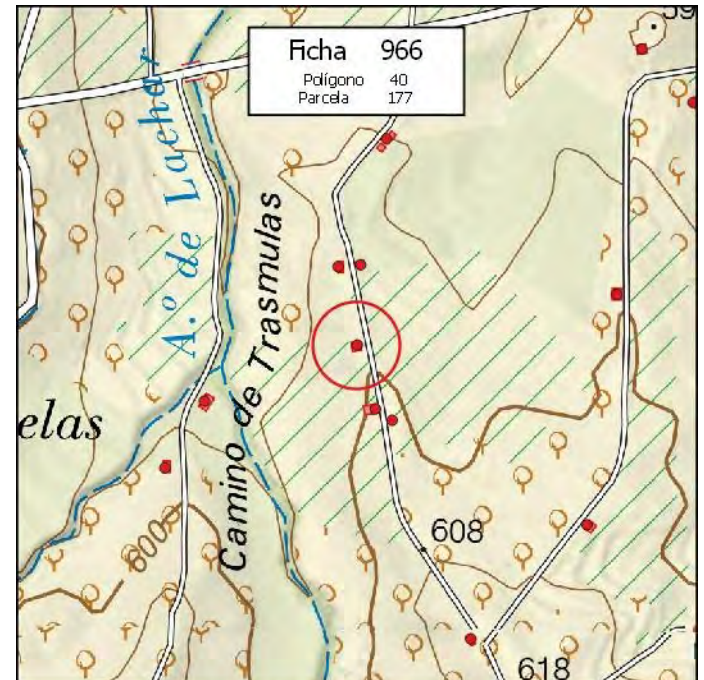
Disciplina Urbanística:

- Expte. restablecimiento orden perturbado
- Expediente de disciplina

Fotografía



Situación



MUNICIPIO: **PINOS PUENTE**

Nº de Ficha: **967**

DATOS CATASTRALES

Polígono: **40**

Paraje: **TRASMULAS**

Parcela: **178**

Coordenadas UTM (ETRS89)

Superficie: **1,4200 Has.**

X: **423.023**

Y: **4.114.007**

DATOS DE LA EDIFICACIÓN (Según Inspección Visual)

Uso actual: **AGRÍCOLA**

Estado de conservación: **BUENO**

Nº de edificaciones: **1**

Superficie aproximada de construcción: **40 m²**

Nº Plantas: **1**

OBSERVACIONES

AFECCIONES TERRITORIALES

PEPMF-18AG-14

EXPEDIENTE ADMINISTRATIVO

(A cumplimentar por el Ayto.)

Licencia de Obras

- No solicitada
- Concedida
- Denegada
- Pendiente

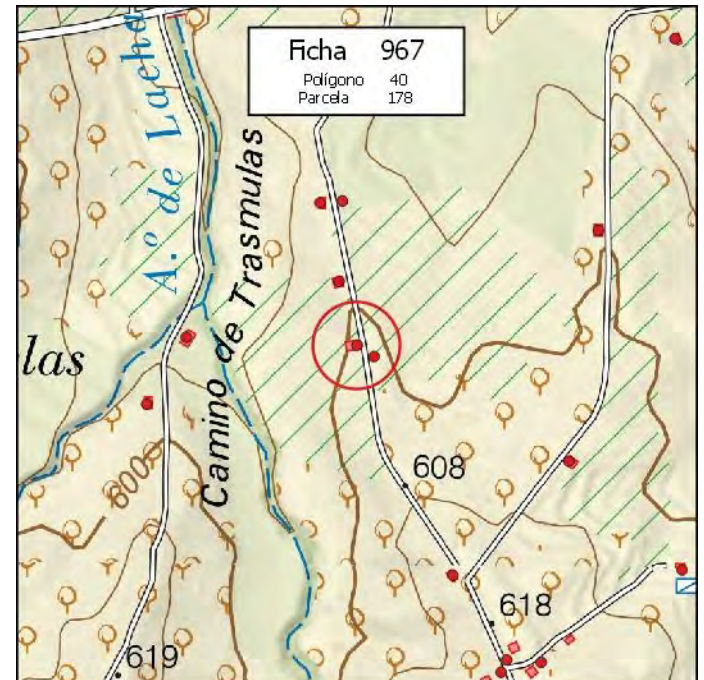
Disciplina Urbanística:

- Expte. restablecimiento orden perturbado
- Expediente de disciplina

Fotografía



Situación



MUNICIPIO: **PINOS PUENTE**

Nº de Ficha: **968**

DATOS CATASTRALES

Polígono: **40**

Paraje: **TRASMULAS**

Parcela: **184**

Coordenadas UTM (ETRS89)

Superficie: **1,3800 Has.**

X: **423.068**

Y: **4.114.575**

DATOS DE LA EDIFICACIÓN (Según Inspección Visual)

Uso actual: **AGRÍCOLA**

Estado de conservación: **BUENO**

Nº de edificaciones: **1**

Superficie aproximada de construcción: **12 m²**

Nº Plantas: **1**

OBSERVACIONES

AFECCIONES TERRITORIALES

PEPMF-18AG-14

EXPEDIENTE ADMINISTRATIVO

(A cumplimentar por el Ayto.)

Licencia de Obras

- No solicitada
- Concedida
- Denegada
- Pendiente

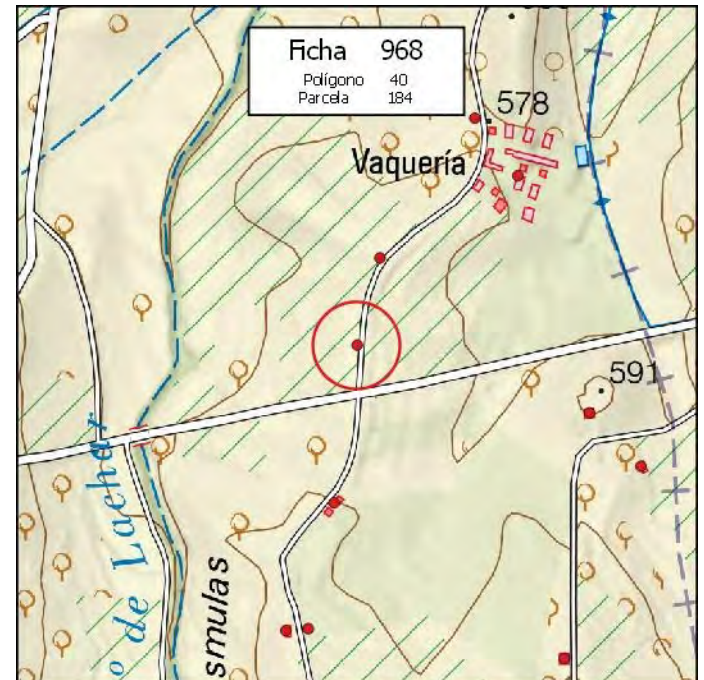
Disciplina Urbanística:

- Expte. restablecimiento orden perturbado
- Expediente de disciplina

Fotografía



Situación



MUNICIPIO: **PINOS PUENTE**

Nº de Ficha: **969**

DATOS CATASTRALES

Polígono: **40**

Paraje: **TRASMULAS**

Parcela: **191**

Coordenadas UTM (ETRS89)

Superficie: **2,5400 Has.**

X: **421.934**

Y: **4.114.616**

DATOS DE LA EDIFICACIÓN (Según Inspección Visual)

Uso actual: **AGRÍCOLA**

Estado de conservación: **BUENO**

Nº de edificaciones: **1**

Superficie aproximada de construcción: **110 m²**

Nº Plantas: **1**

OBSERVACIONES

AFECCIONES TERRITORIALES

PEPMF-18AG-14

EXPEDIENTE ADMINISTRATIVO

(A cumplimentar por el Ayto.)

Licencia de Obras

- No solicitada
- Concedida
- Denegada
- Pendiente

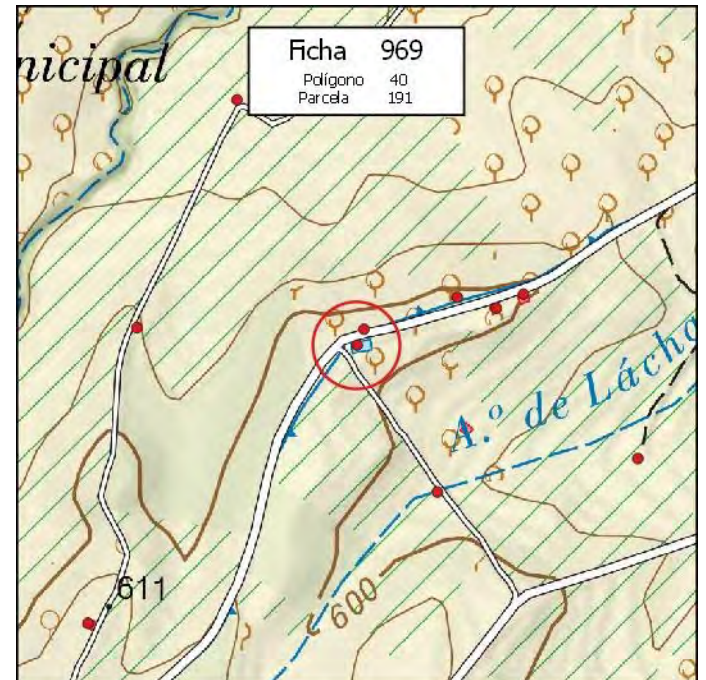
Disciplina Urbanística:

- Expte. restablecimiento orden perturbado
- Expediente de disciplina

Fotografía



Situación



FICHA EDIFICACIÓN EN SUELO NO URBANIZABLE

MUNICIPIO: **PINOS PUENTE**

Nº de Ficha: **970**

DATOS CATASTRALES

Polígono: **40**

Paraje: **TRASMULAS**

Parcela: **193**

Coordenadas UTM (ETRS89)

Superficie: **1,1500 Has.**

X: **423.393**

Y: **4.113.207**

DATOS DE LA EDIFICACIÓN (Según Inspección Visual)

Uso actual: **AGRÍCOLA**

Estado de conservación: **MUY BUENO**

Nº de edificaciones: **1**

Superficie aproximada de construcción: **20 m²**

Nº Plantas: **1**

OBSERVACIONES

[Empty box for observations]

AFECCIONES TERRITORIALES

PEPMF-18AG-14

EXPEDIENTE ADMINISTRATIVO

(A cumplimentar por el Ayto.)

Licencia de Obras

- No solicitada
- Concedida
- Denegada
- Pendiente

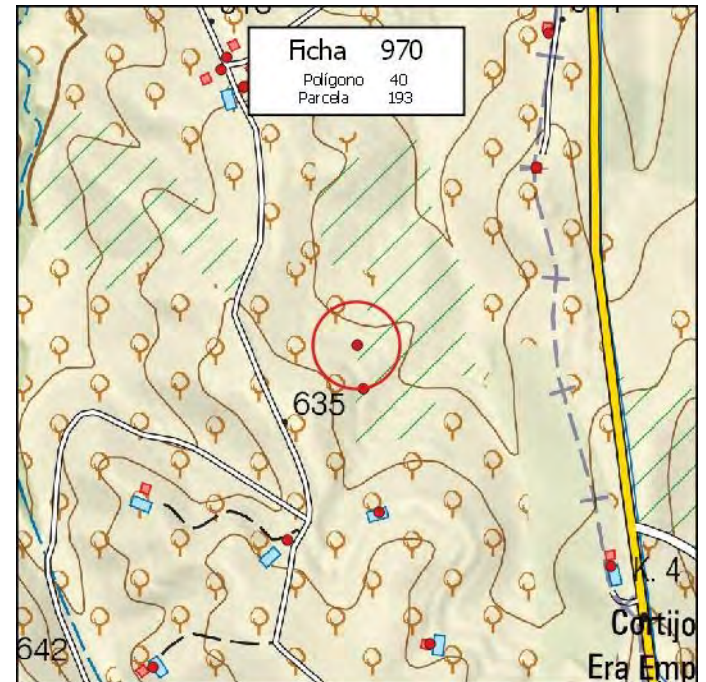
Disciplina Urbanística:

- Expte. restablecimiento orden perturbado
- Expediente de disciplina

Fotografía



Situación



MUNICIPIO: **PINOS PUENTE**

Nº de Ficha: **971**

DATOS CATASTRALES

Polígono: **40**

Paraje: **TRASMULAS**

Parcela: **194**

Coordenadas UTM (ETRS89)

Superficie: **1,1100 Has.**

X: **423.401**

Y: **4.113.149**

DATOS DE LA EDIFICACIÓN (Según Inspección Visual)

Uso actual: **AGRÍCOLA**

Estado de conservación: **BUENO**

Nº de edificaciones: **1**

Superficie aproximada de construcción: **80 m²**

Nº Plantas: **1**

OBSERVACIONES

AFECCIONES TERRITORIALES

PEPMF-18AG-14

EXPEDIENTE ADMINISTRATIVO

(A cumplimentar por el Ayto.)

Licencia de Obras

- No solicitada
- Concedida
- Denegada
- Pendiente

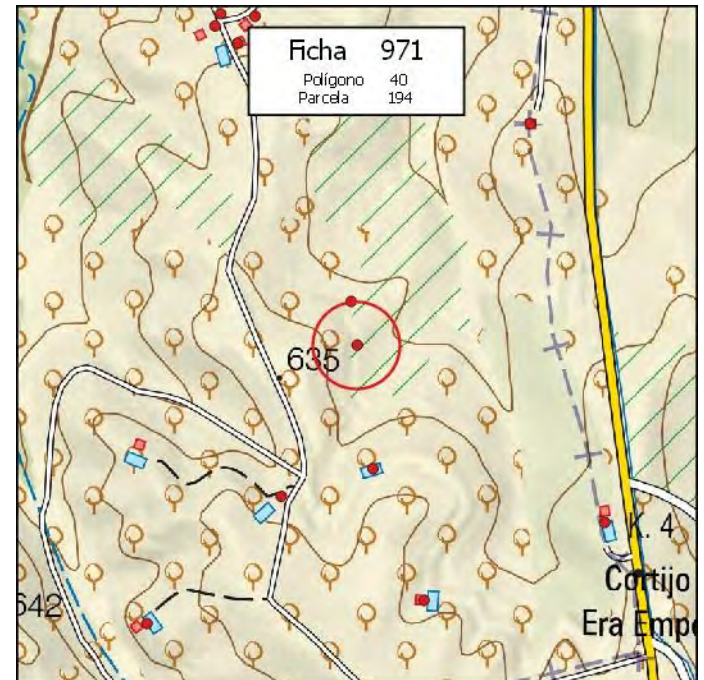
Disciplina Urbanística:

- Expte. restablecimiento orden perturbado
- Expediente de disciplina

Fotografía



Situación



MUNICIPIO: **PINOS PUENTE**

Nº de Ficha: **972**

DATOS CATASTRALES

Polígono: **40**

Paraje: **TRASMULAS**

Parcela: **195**

Coordenadas UTM (ETRS89)

Superficie: **1,1000 Has.**

X: **423.321**

Y: **4.115.224**

DATOS DE LA EDIFICACIÓN (Según Inspección Visual)

Uso actual: **AGRÍCOLA**

Estado de conservación: **BUENO**

Nº de edificaciones: **1**

Superficie aproximada de construcción: **250 m²**

Nº Plantas: **1**

OBSERVACIONES

AFECCIONES TERRITORIALES

PEPMF-18AG-14

EXPEDIENTE ADMINISTRATIVO

(A cumplimentar por el Ayto.)

Licencia de Obras

- No solicitada
- Concedida
- Denegada
- Pendiente

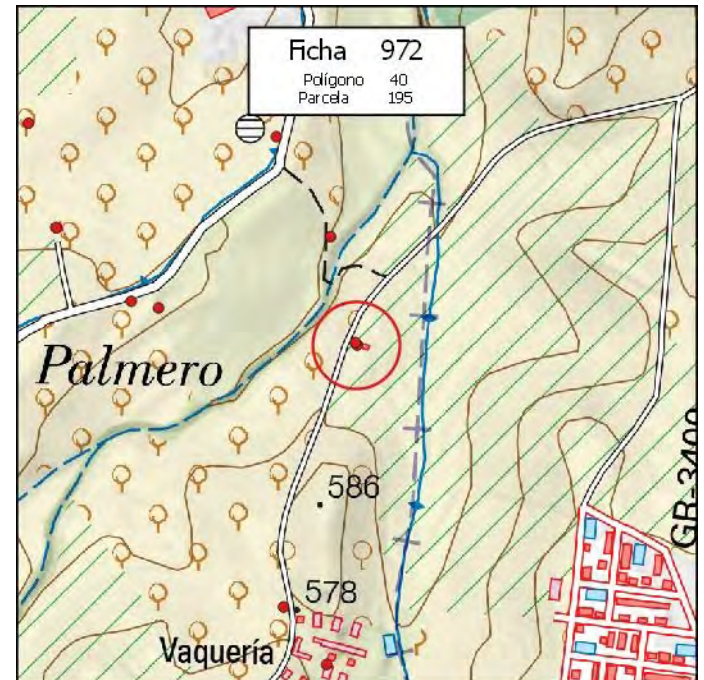
Disciplina Urbanística:

- Expte. restablecimiento orden perturbado
- Expediente de disciplina

Fotografía



Situación



MUNICIPIO: **PINOS PUENTE**

Nº de Ficha: **973**

DATOS CATASTRALES

Polígono: **40**

Paraje: **TRASMULAS**

Parcela: **195**

Coordenadas UTM (ETRS89)

Superficie: **1,1000 Has.**

X: **423.319**

Y: **4.115.227**

DATOS DE LA EDIFICACIÓN (Según Inspección Visual)

Uso actual: **AGRÍCOLA**

Estado de conservación: **BUENO**

Nº de edificaciones: **1**

Superficie aproximada de construcción: **120 m²**

Nº Plantas: **1**

OBSERVACIONES

AFECCIONES TERRITORIALES

PEPMF-18AG-14

EXPEDIENTE ADMINISTRATIVO

(A cumplimentar por el Ayto.)

Licencia de Obras

- No solicitada
- Concedida
- Denegada
- Pendiente

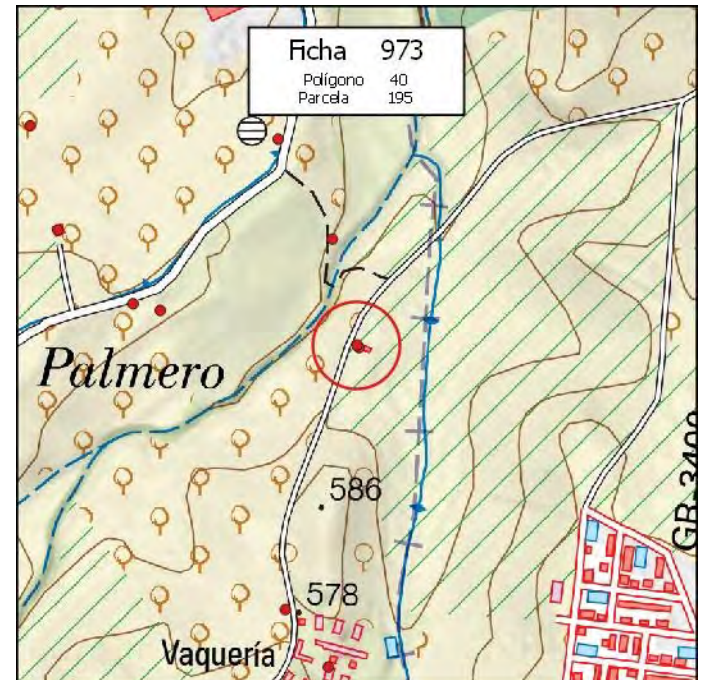
Disciplina Urbanística:

- Expte. restablecimiento orden perturbado
- Expediente de disciplina

Fotografía



Situación



MUNICIPIO: **PINOS PUENTE**

Nº de Ficha: **974**

DATOS CATASTRALES

Polígono: **40**

Paraje: **TRASMULAS**

Parcela: **1000**

Coordenadas UTM (ETRS89)

Superficie: **0,5000 Has.**

X: **420.742**

Y: **4.113.904**

DATOS DE LA EDIFICACIÓN (Según Inspección Visual)

Uso actual: **AGRÍCOLA**

Estado de conservación: **BUENO**

Nº de edificaciones: **1**

Superficie aproximada de construcción: **35 m²**

Nº Plantas: **1**

OBSERVACIONES

Empty text box for observations.

AFECCIONES TERRITORIALES

PEPMF-18AG-14

EXPEDIENTE ADMINISTRATIVO
(A cumplimentar por el Ayto.)

Licencia de Obras

No solicitada

Concedida

Denegada

Pendiente

Disciplina Urbanística:

Expte. restablecimiento orden perturbado

Expediente de disciplina

Fotografía



Situación

